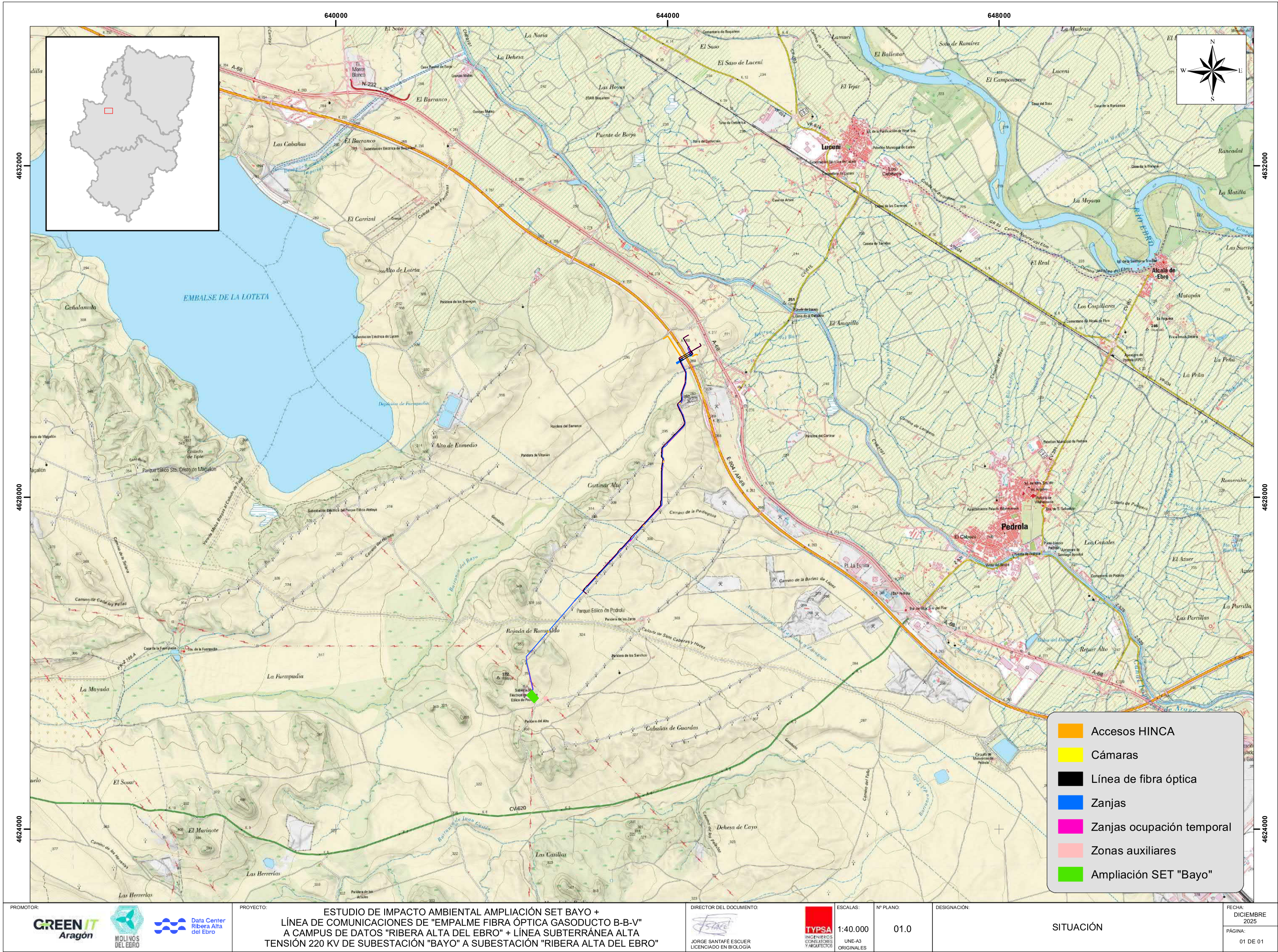
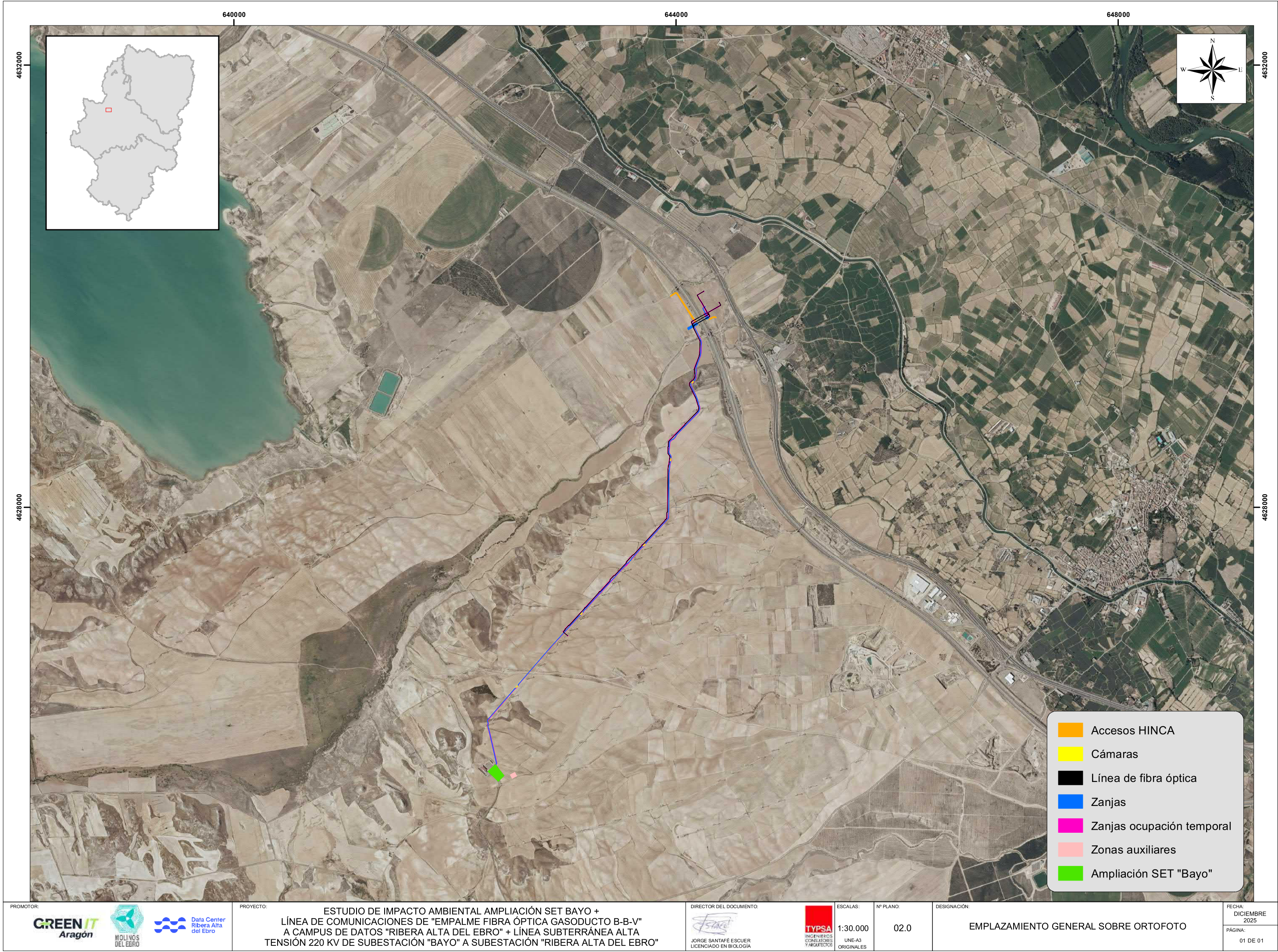
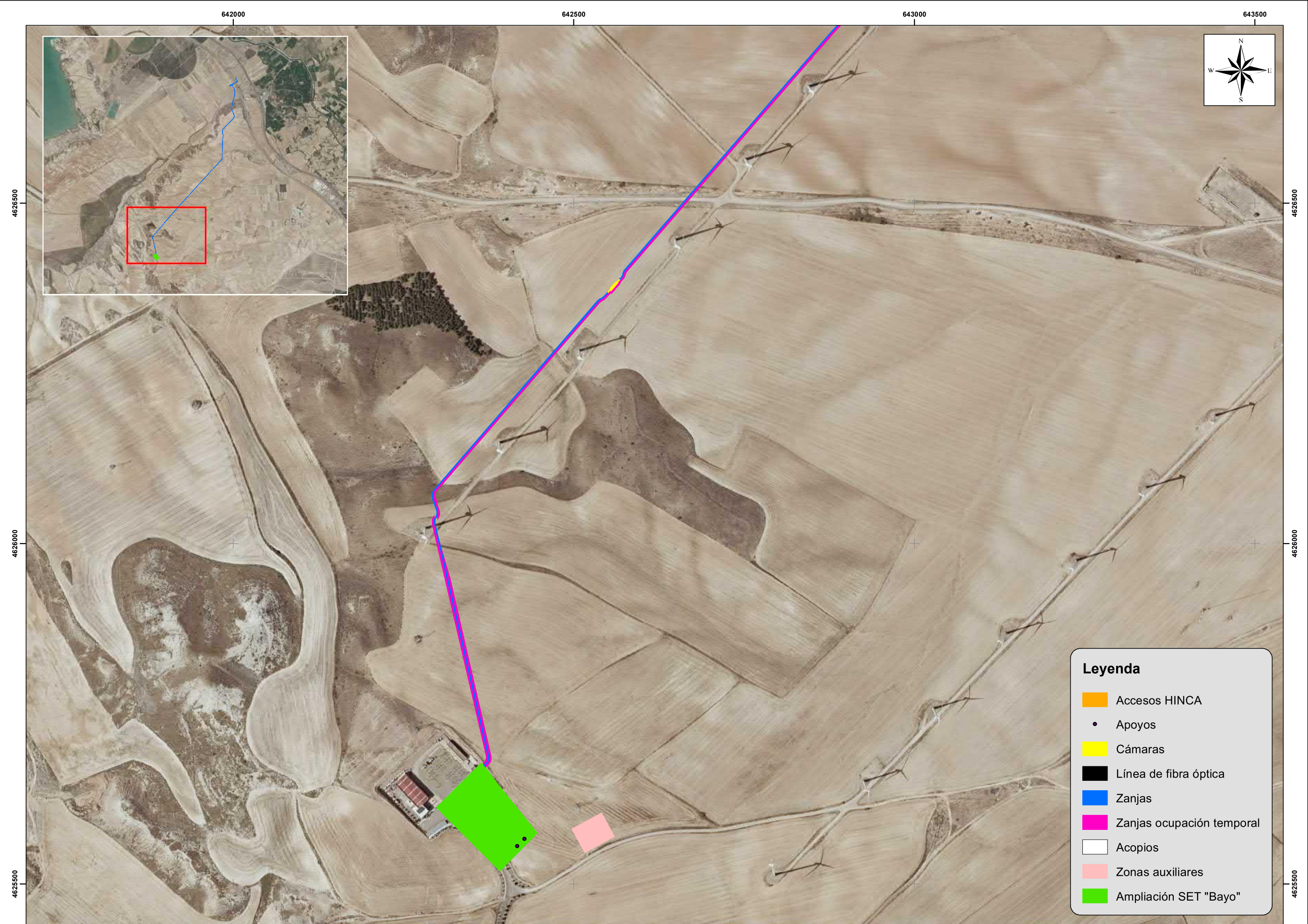


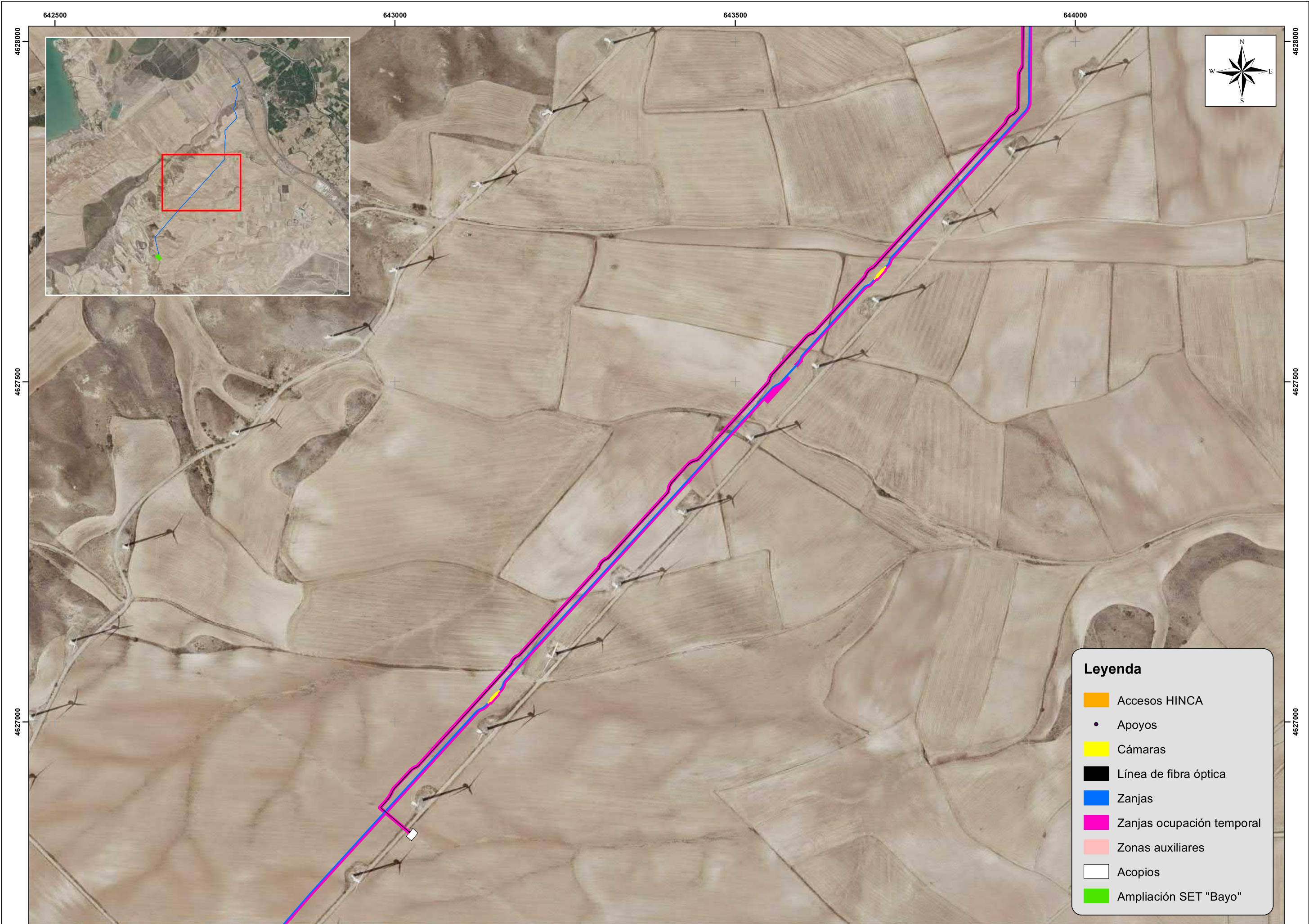


ANEXO II: PLANOS









Leyenda

Accesos HINCA

•

Apoyos

Cámaras

Línea de fibra óptica

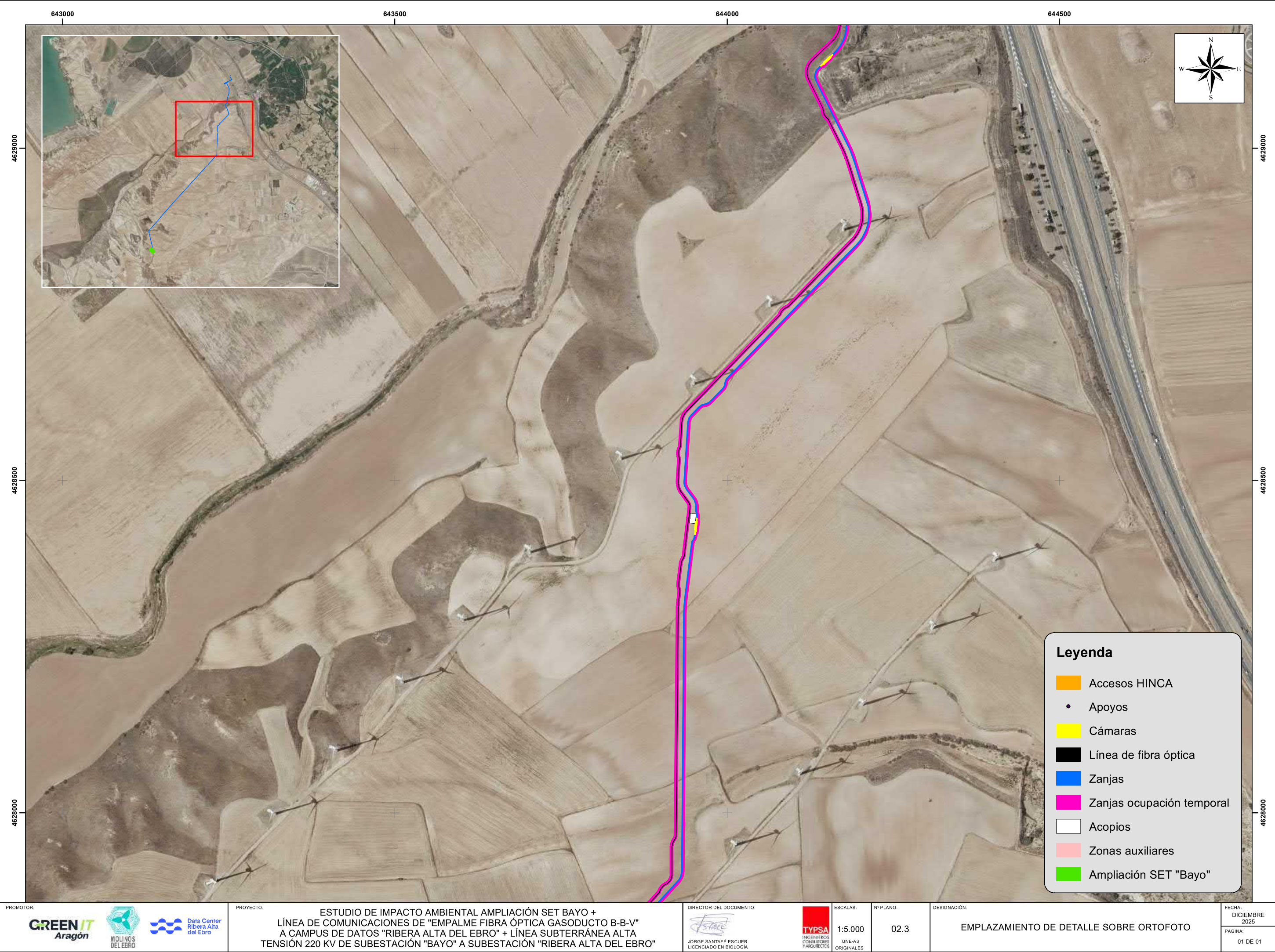
Zanjas

Zanjas ocupación temporal

Zonas auxiliares

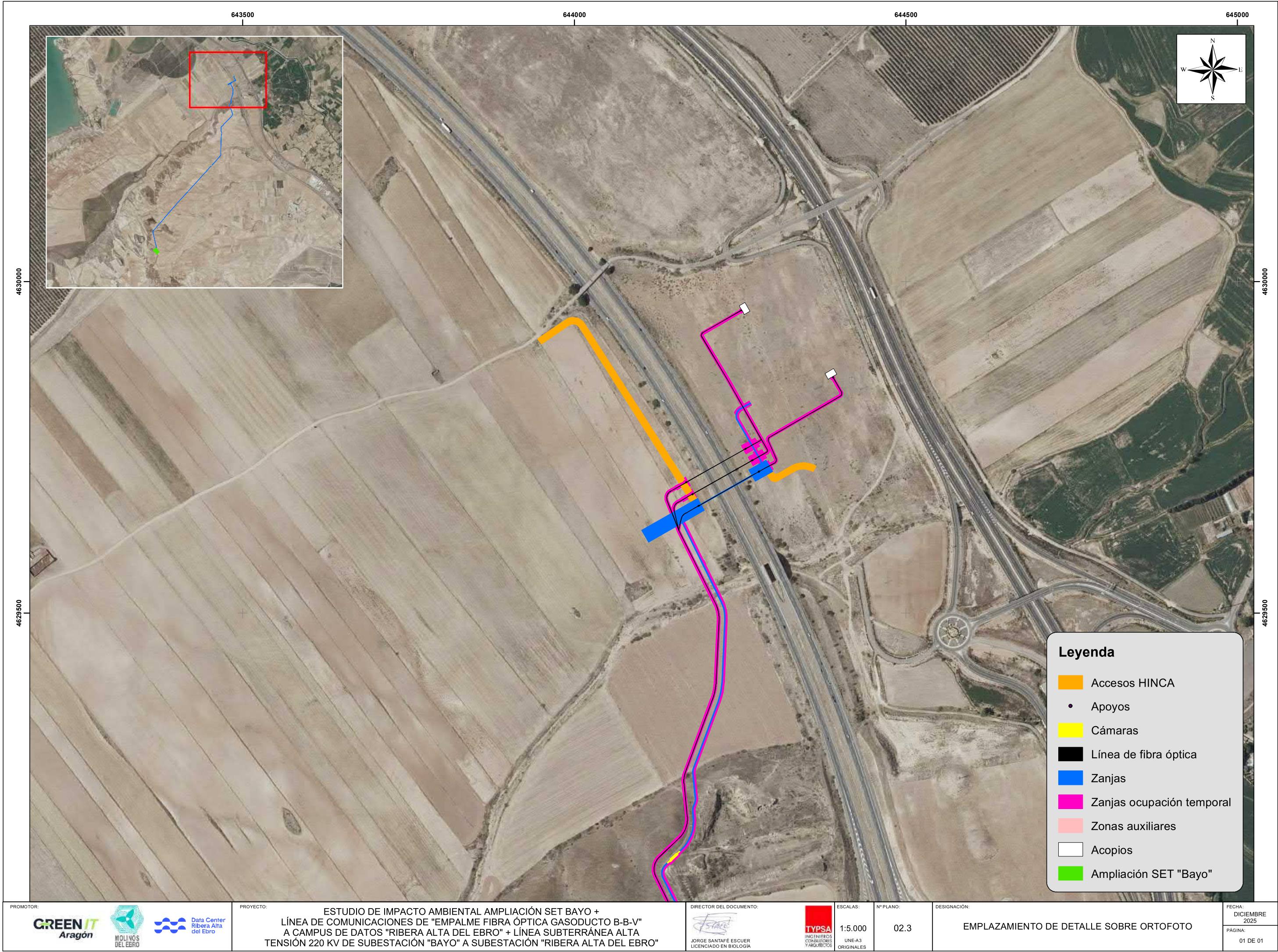
Acopios


Ampliación SET "Bayo"



Leyenda

- Accesos HINCA
- Apoyos
- Cámaras
- Línea de fibra óptica
- Zanjas
- Zanjas ocupación temporal
- Acopios
- Zonas auxiliares
- Ampliación SET "Bayo"





Leyenda

— Alternativa I



4628000

640000

644000

4628000

Leyenda

— Alternativa II

PROMOTOR:



PROYECTO:

ESTUDIO DE IMPACTO AMBIENTAL AMPLIACIÓN SET BAYO +
LÍNEA DE COMUNICACIONES DE "EMPALME FIBRA ÓPTICA GASODUCTO B-B-V"
A CAMPUS DE DATOS "RIBERA ALTA DEL EBRO" + LÍNEA SUBTERRÁNEA ALTA
TENSIÓN 220 KV DE SUBESTACIÓN "BAYO" A SUBESTACIÓN "RIBERA ALTA DEL EBRO"

DIRECTOR DEL DOCUMENTO:



JORGE SANTAFÉ ESQUER
LICENCIADO EN BIOLOGÍA



ESCALAS:
1:25.000
UNE-A3
ORIGINALES

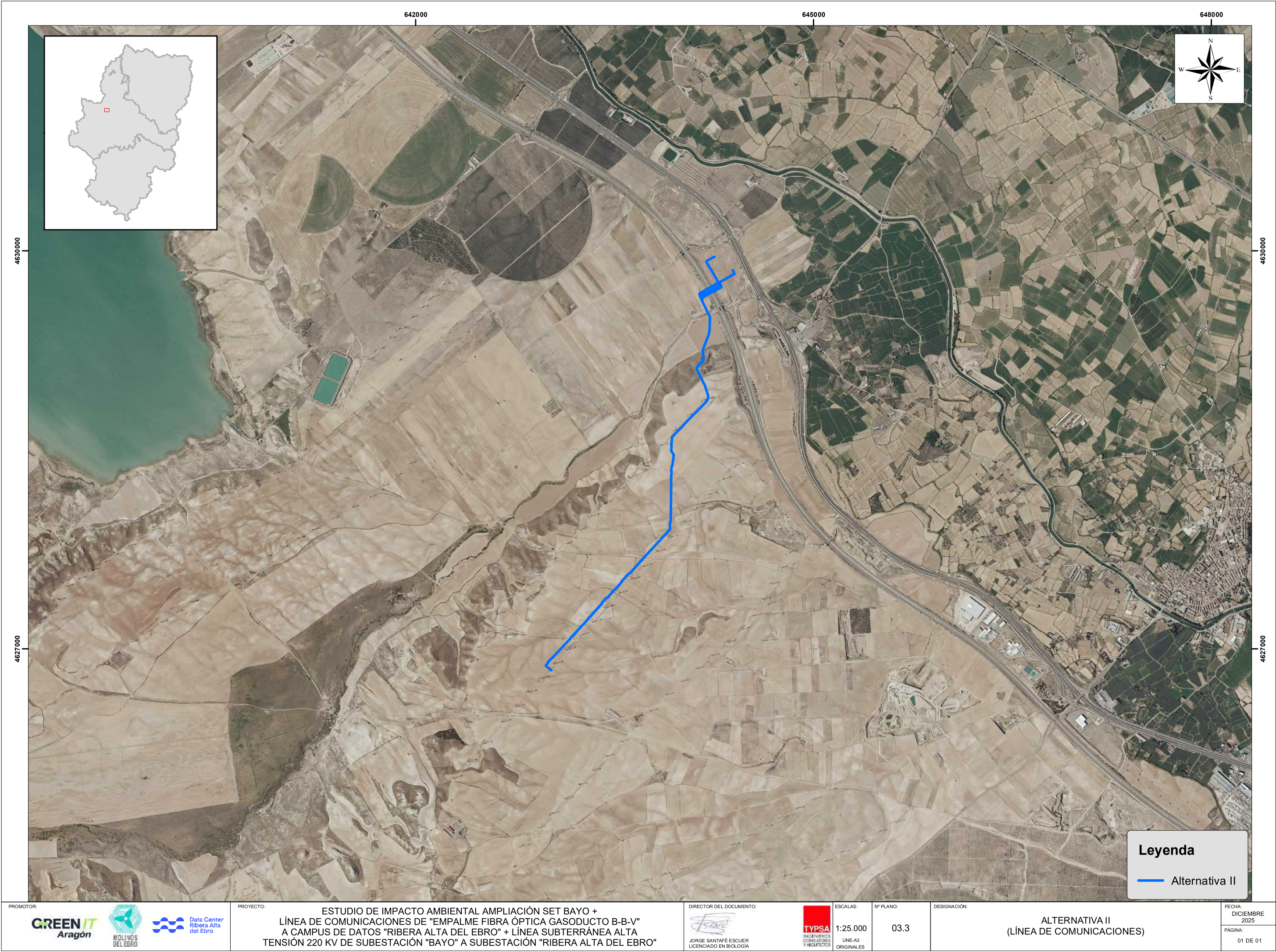
Nº PLANO:
03.1

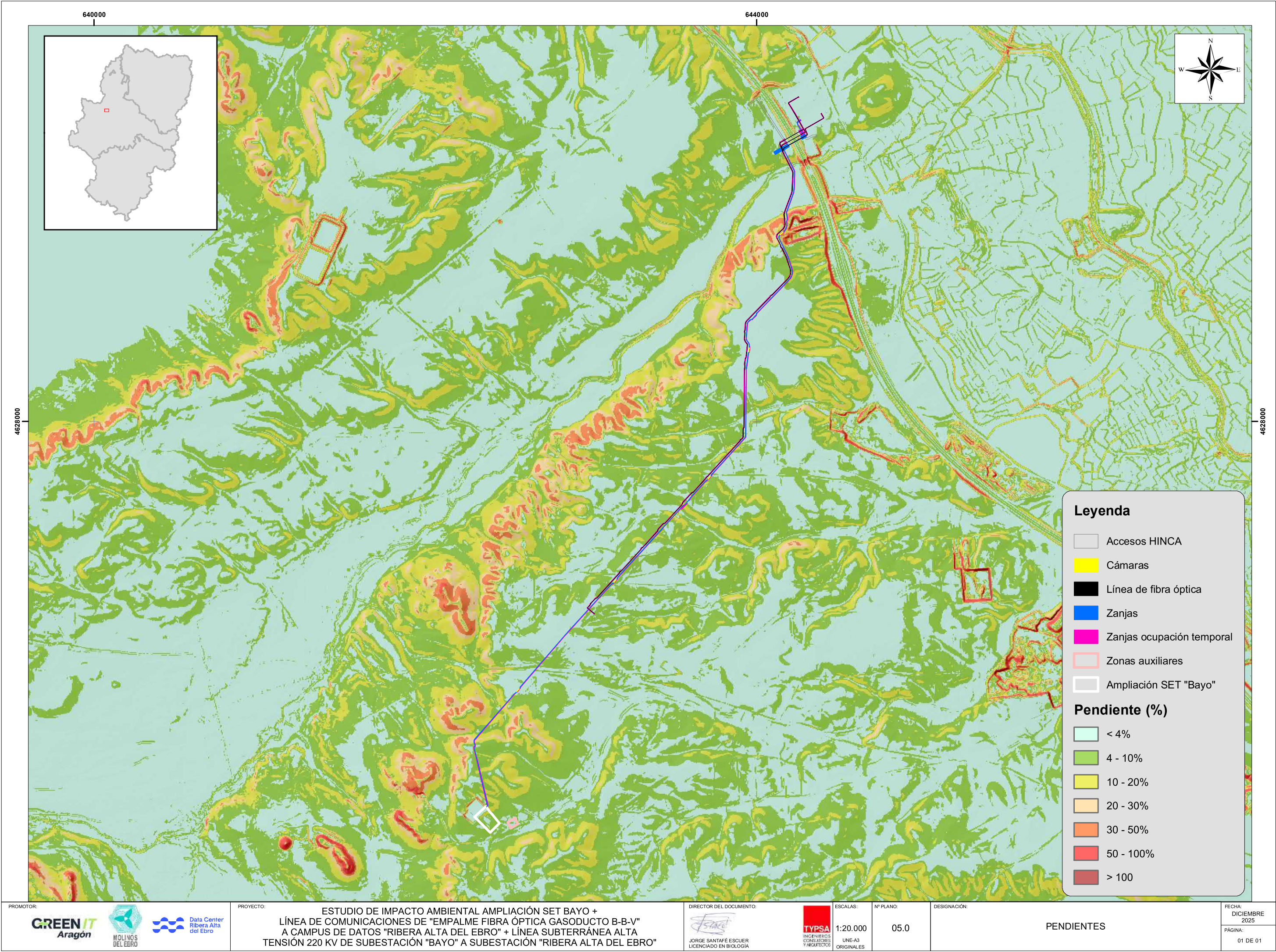
DESIGNACIÓN:


ALTERNATIVA II
(LÍNEA ELÉCTRICA)

FECHA:
DICIEMBRE
2025
PÁGINA:
01 DE 01









Leyenda

Accesos HINCA

Cámaras

Línea de fibra óptica

Zanjas

Zanjas ocupación temporal

Zonas auxiliares

Ampliación SET "Bayo"

LEYENDA

CUATERNARIO	PLEISTOCENO	SUPERIOR	33	32	31	28	26	25	24	22	21	20	19	18	17	16	15
TERCIARIO	NEOGENO	MIOCENO	ARAGONIENSE	SUPERIOR	MEDIO	INFERIOR	AQUITANIENSE	AGENIENSE	LIASICO	F. KEUPER	F. MUSCHELKALK	F. BUNTSANDSTEIN	DEVONICO				
MESOZOICO	TRIASICO																
PALEOZOICO																	

33 Limos, arenas y cantos de fondo de valle y cauces actuales.

32 Limos con depósitos evaporíticos.

31 Limos y arenas con cantos rodados de llanura de inundación.

29 Conglomerados, gravas y arenas de conos aluviales.

26 Arcillas y cantos de depósitos de ladera.

16, 19, 23, 27, 30 Limos, lutitas y cantos de glaciares.

15, 17, 18, 20, 21, 22, 24, 25, 28 Conglomerados, gravas y arenas de terraza fluvial.

14 Calizas de gasterópodos.

13 Conglomerados. U. Montes de Castejón.

13a Areniscas y lutitas carbonatadas rojas. U. Montes de Castejón.

13b Margas pardas. U. Montes de Castejón.

13c Alternancia de calizas y margas.

13d Yesos nodulares y tabulares con limos y calizas. Monte de la Sora - U. Pallaruelo.

12 Yesos tabulares con capas y láminas de dolomicitas. Monte de la Sora - U. Pallaruelo.

12a Dolomicitas con niveles de yeso y lutitas rojas. Monte de la Sora - U. Pallaruelo.

11 Lutitas rojas y lutitas carbonatadas grises con láminas de areniscas grises y micáceas. Monte de la Sora - U. Pallaruelo.

10 Yesos tabulares y laminares. U. Remolinos-Lanaja.

9 Lutitas rojas con intercalaciones de yesos tabulares-nodulares. U. Remolinos - Lanaja.

8 Yesos y dolomicitas. U. Bujaraloz - Sariñena.

7 Dolomicitas y micritas negras con laminaciones.

6 Areniscas, lutitas policolores y yesos, con 6a Ofitas.

5 Dolomias.

4 Margas grises con láminas de areniscas.

3 Lutitas rojas con intercalaciones de areniscas.

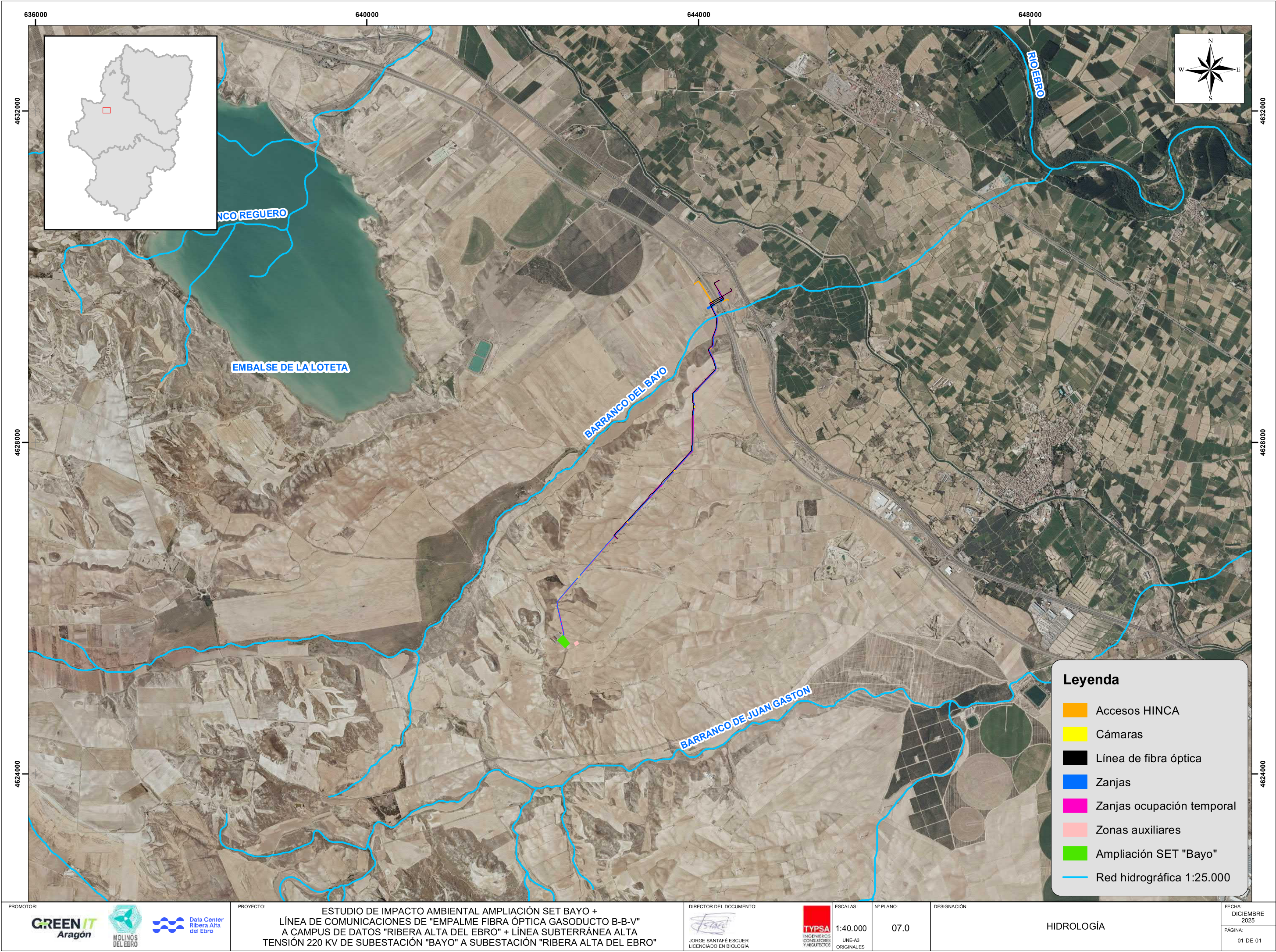
2 Alternancia de areniscas y lutitas rojas.

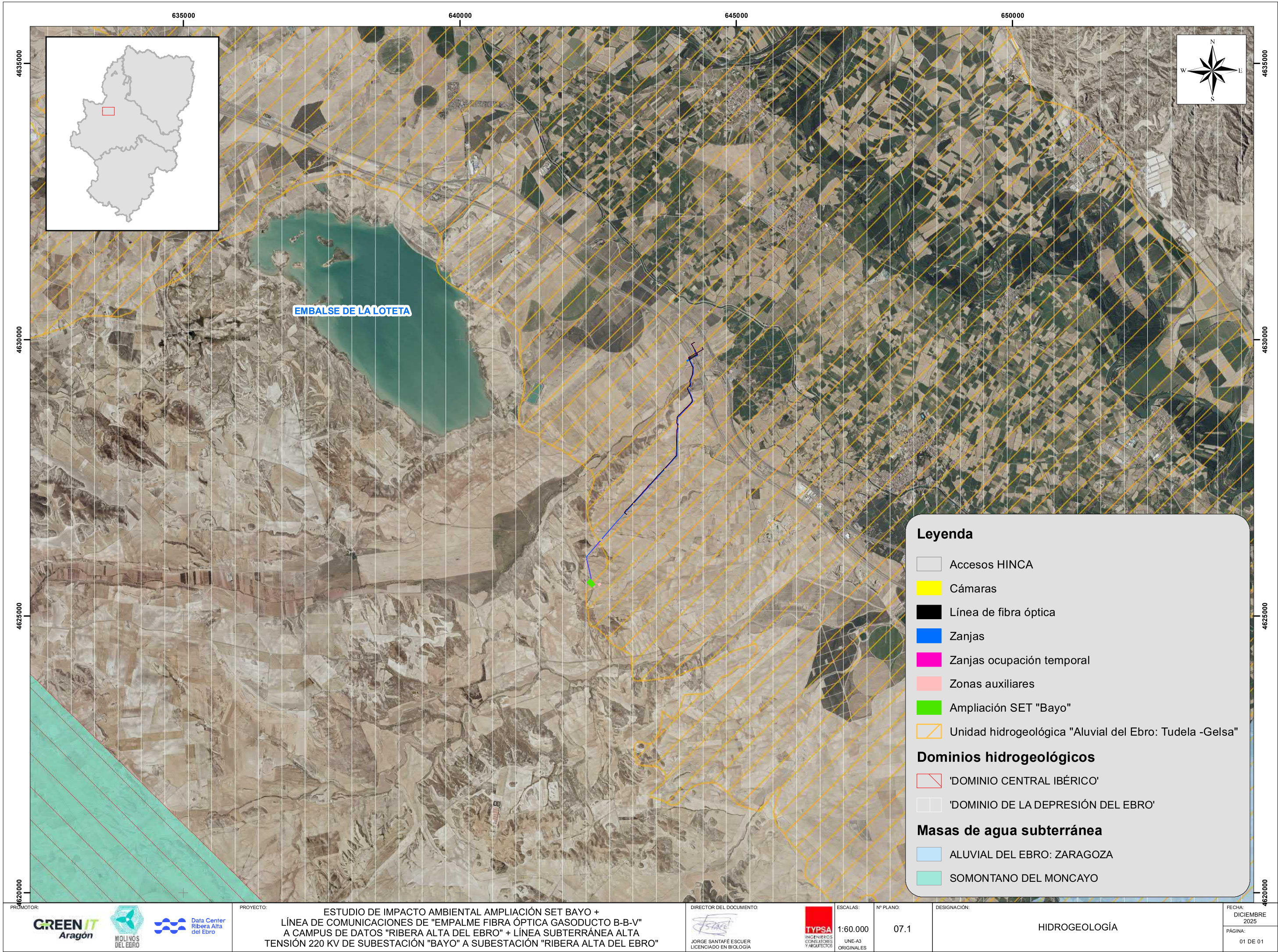
2a Conglomerados y areniscas (paleocanales)

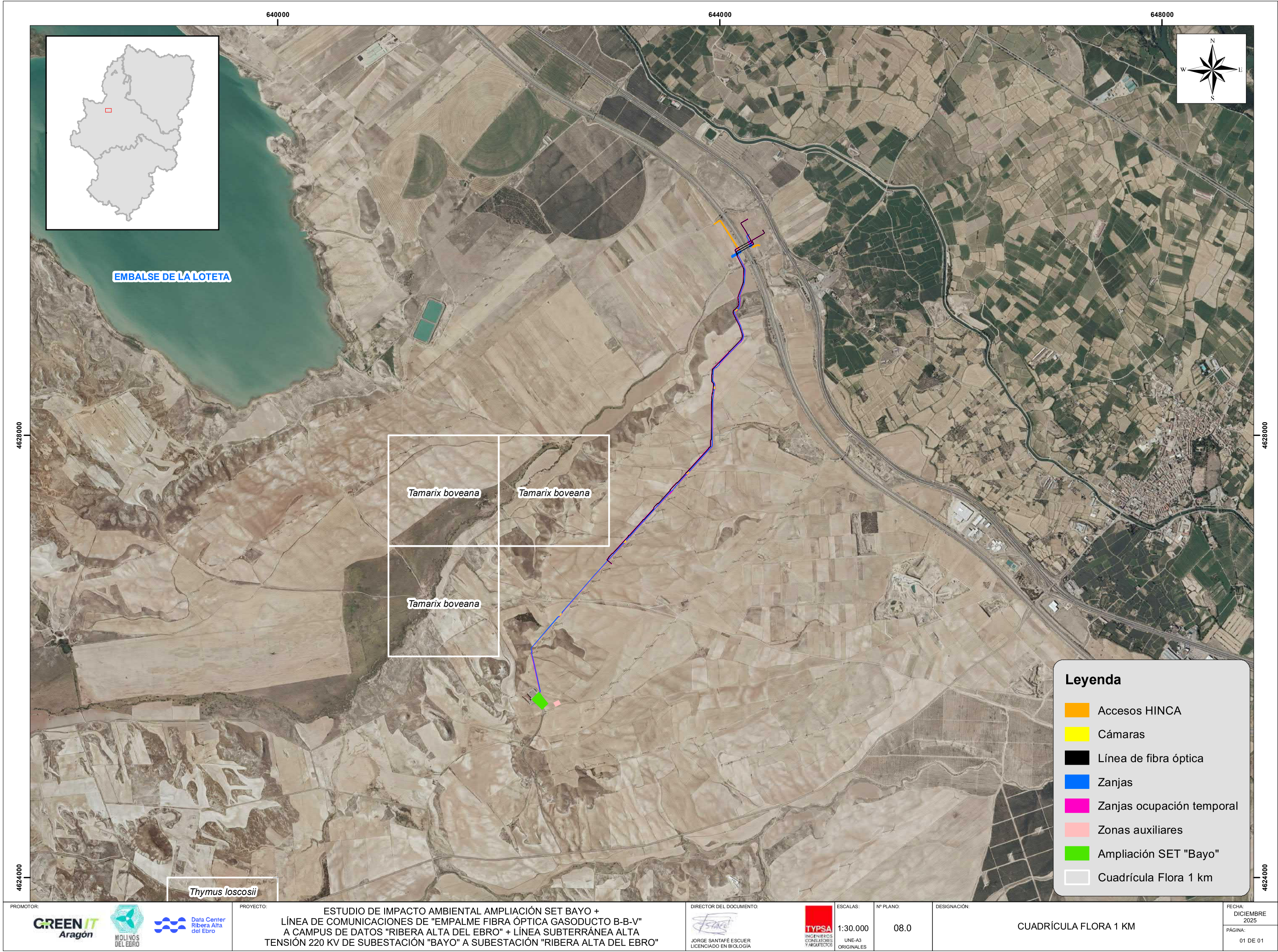
1 Alternancia de cuarcitas, areniscas y pizarras.

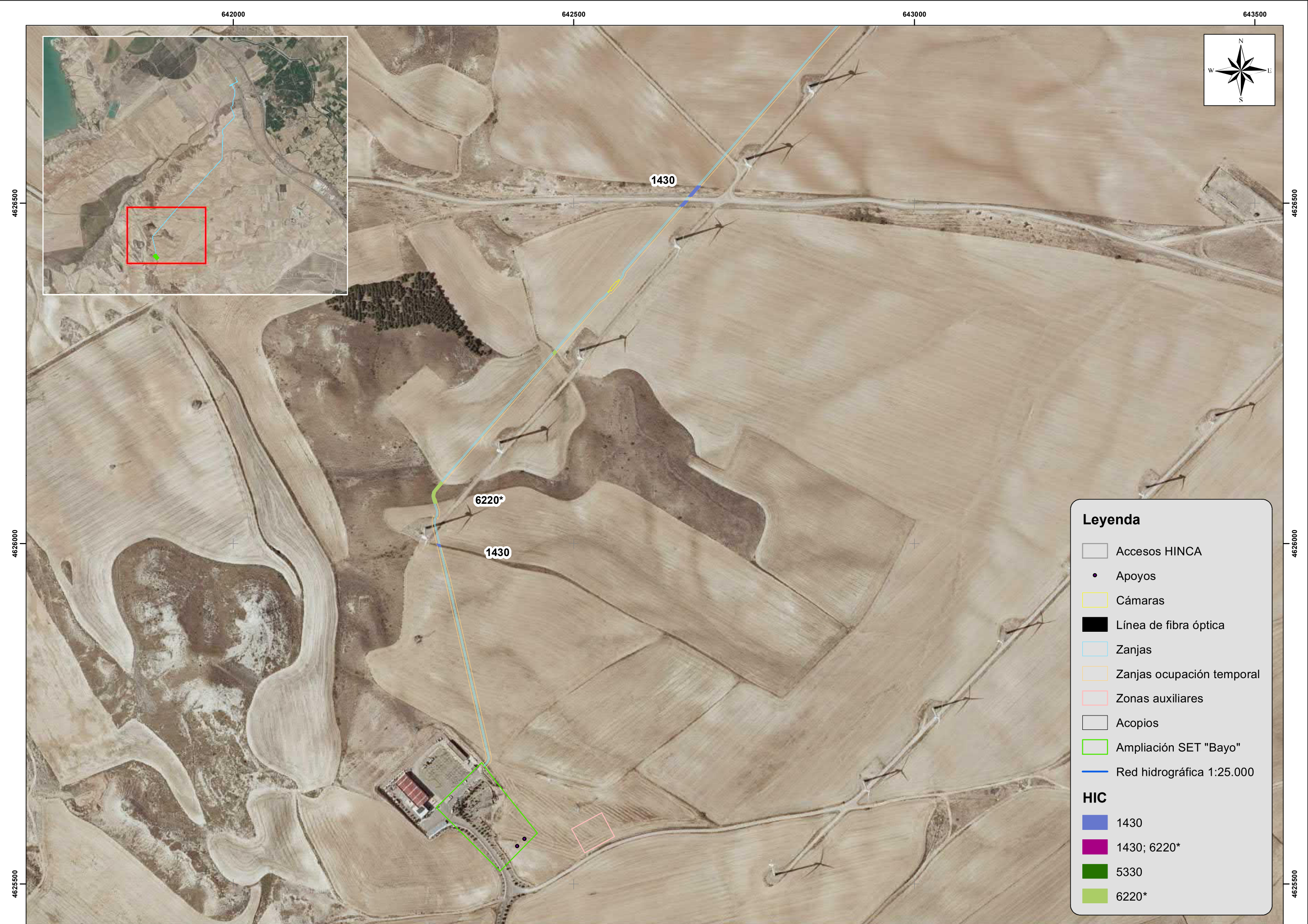
1a Pizarras.

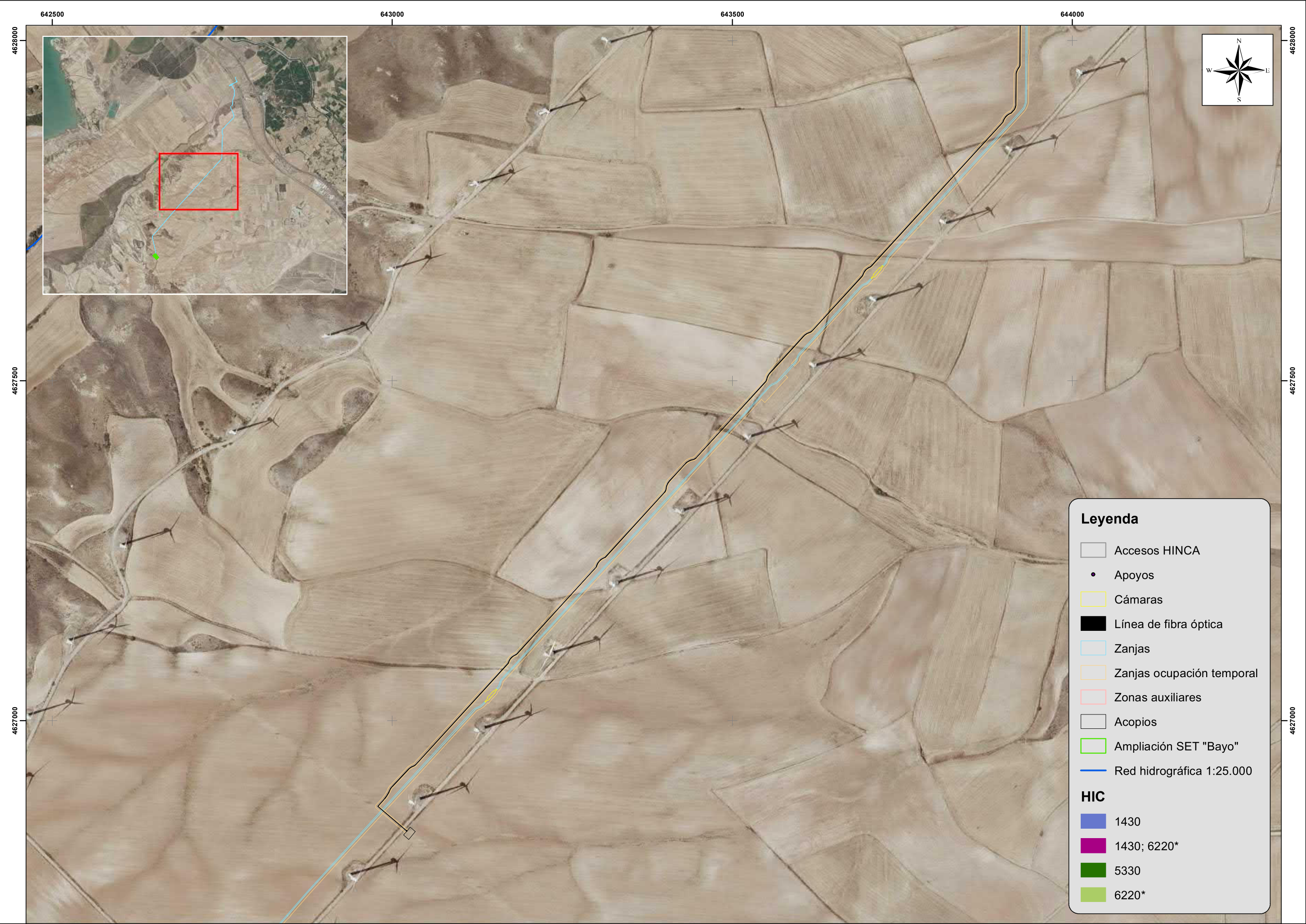
1b Barras cuarcíticas.

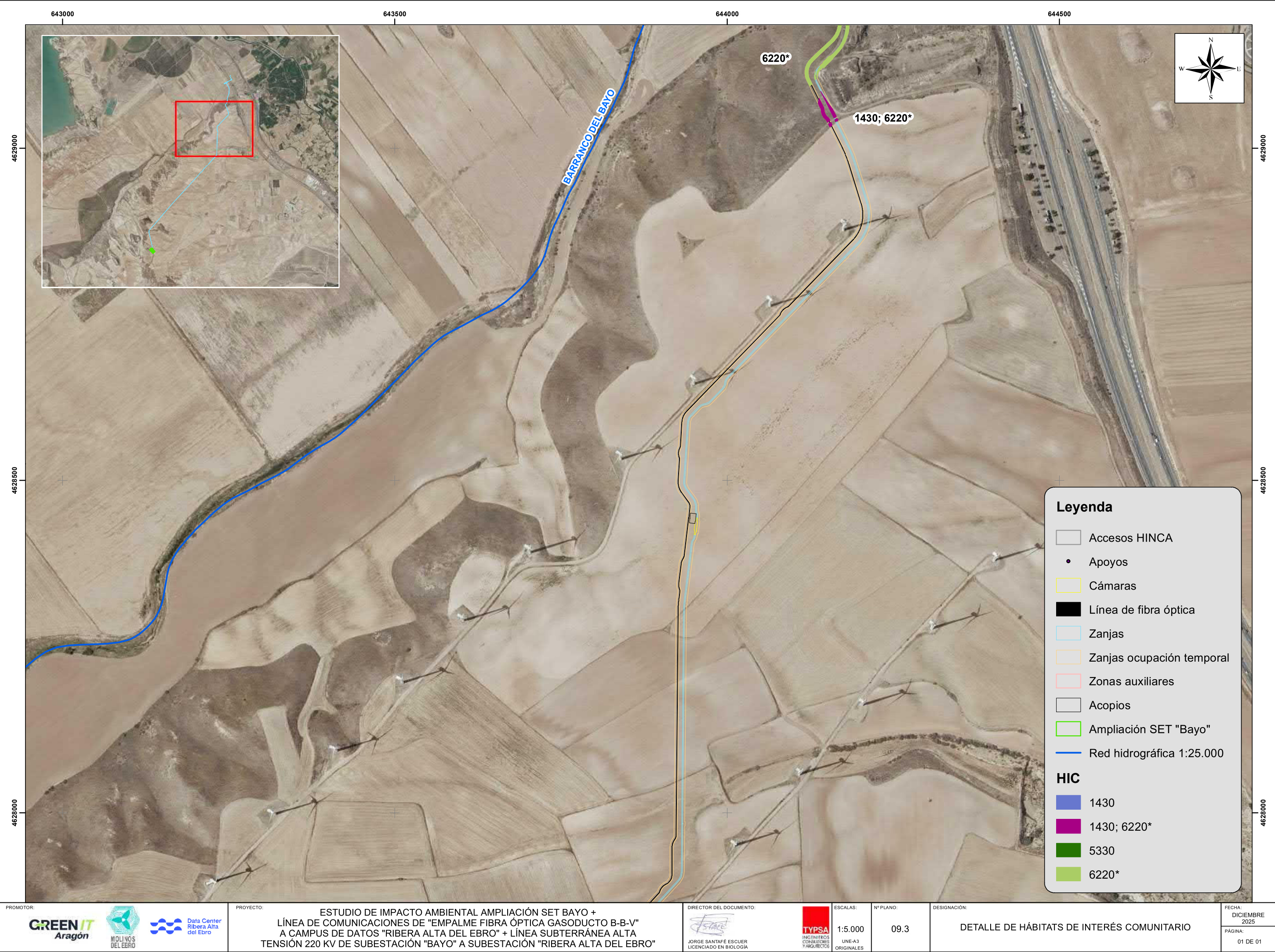


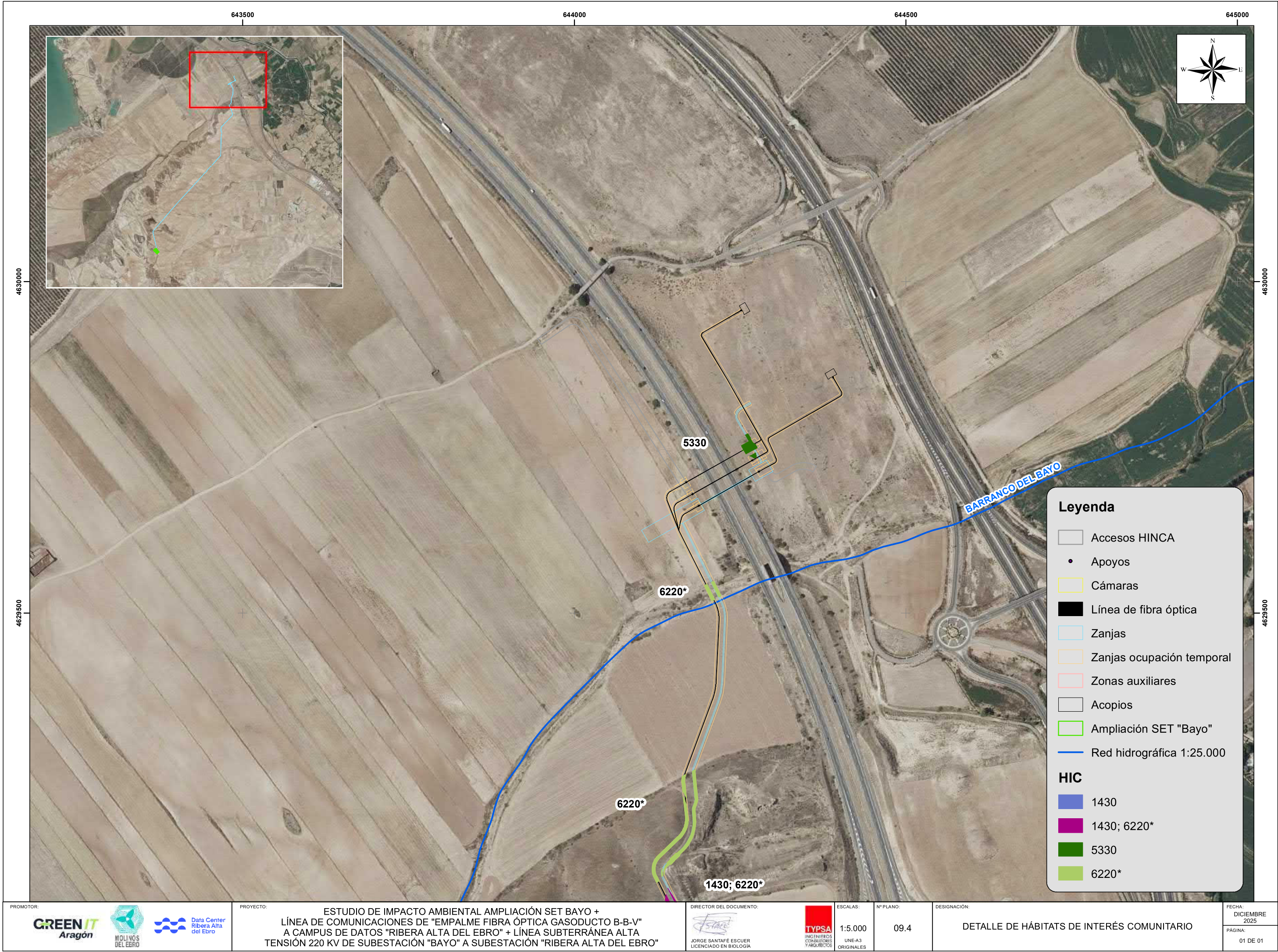


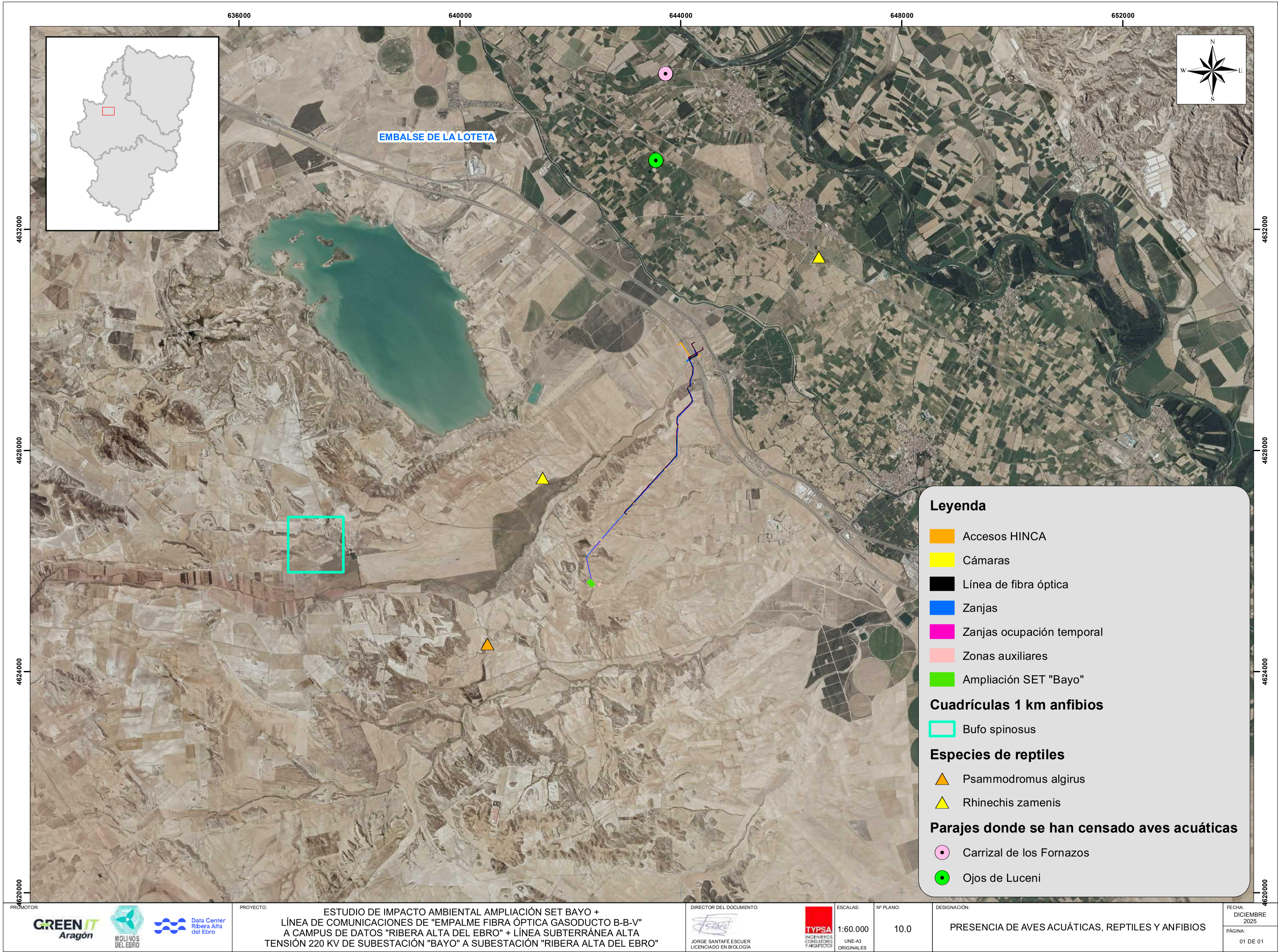


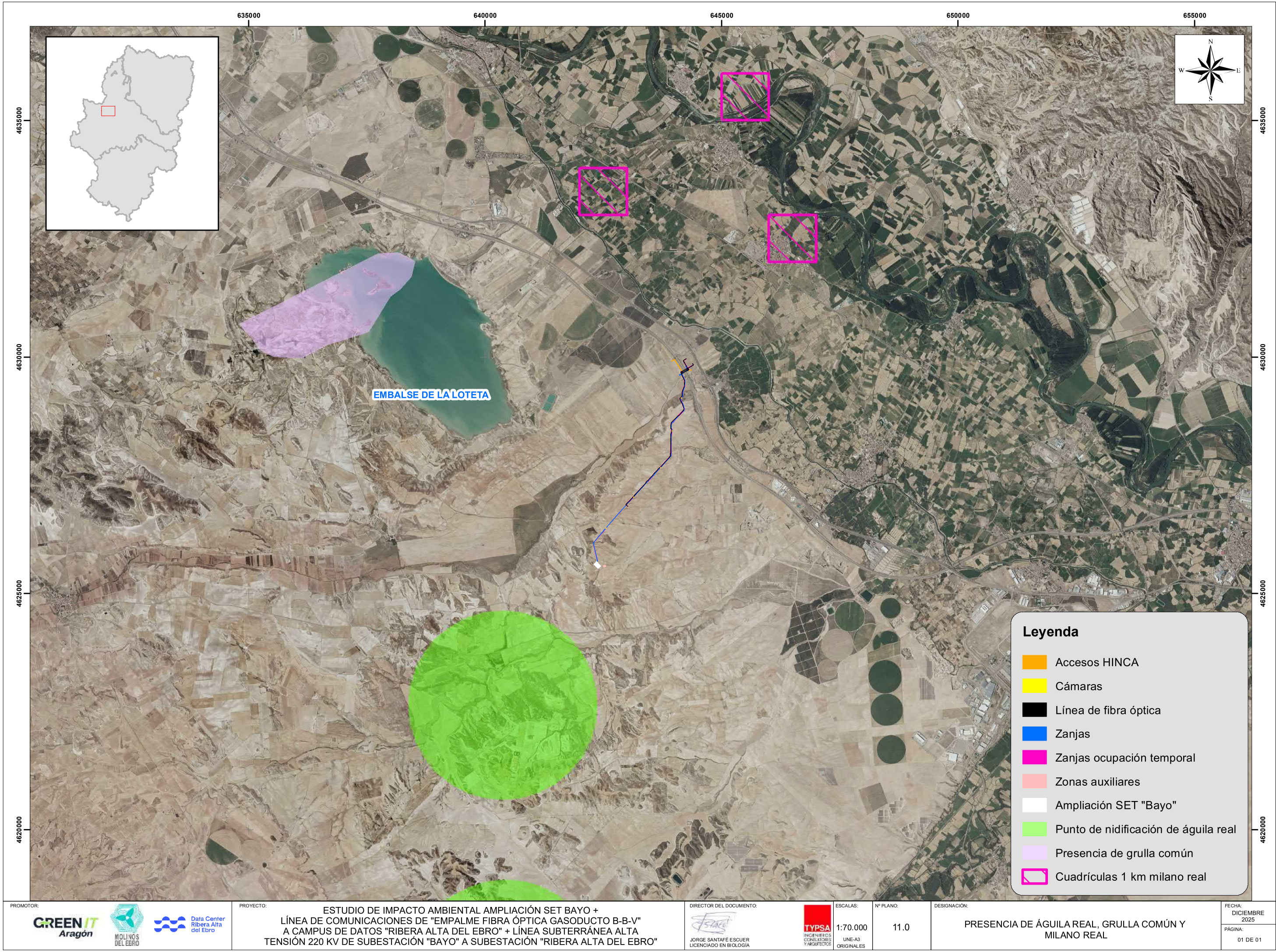


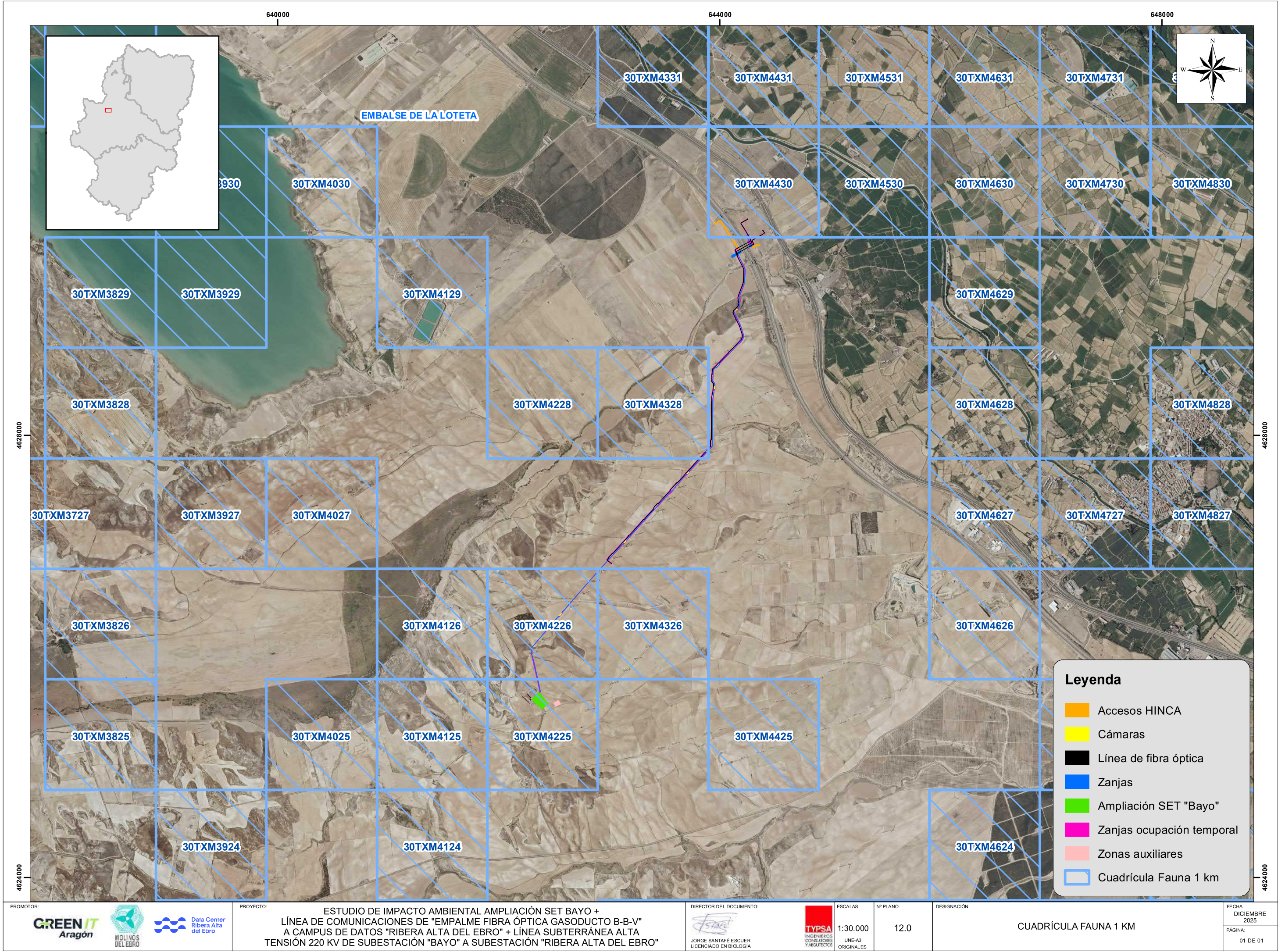


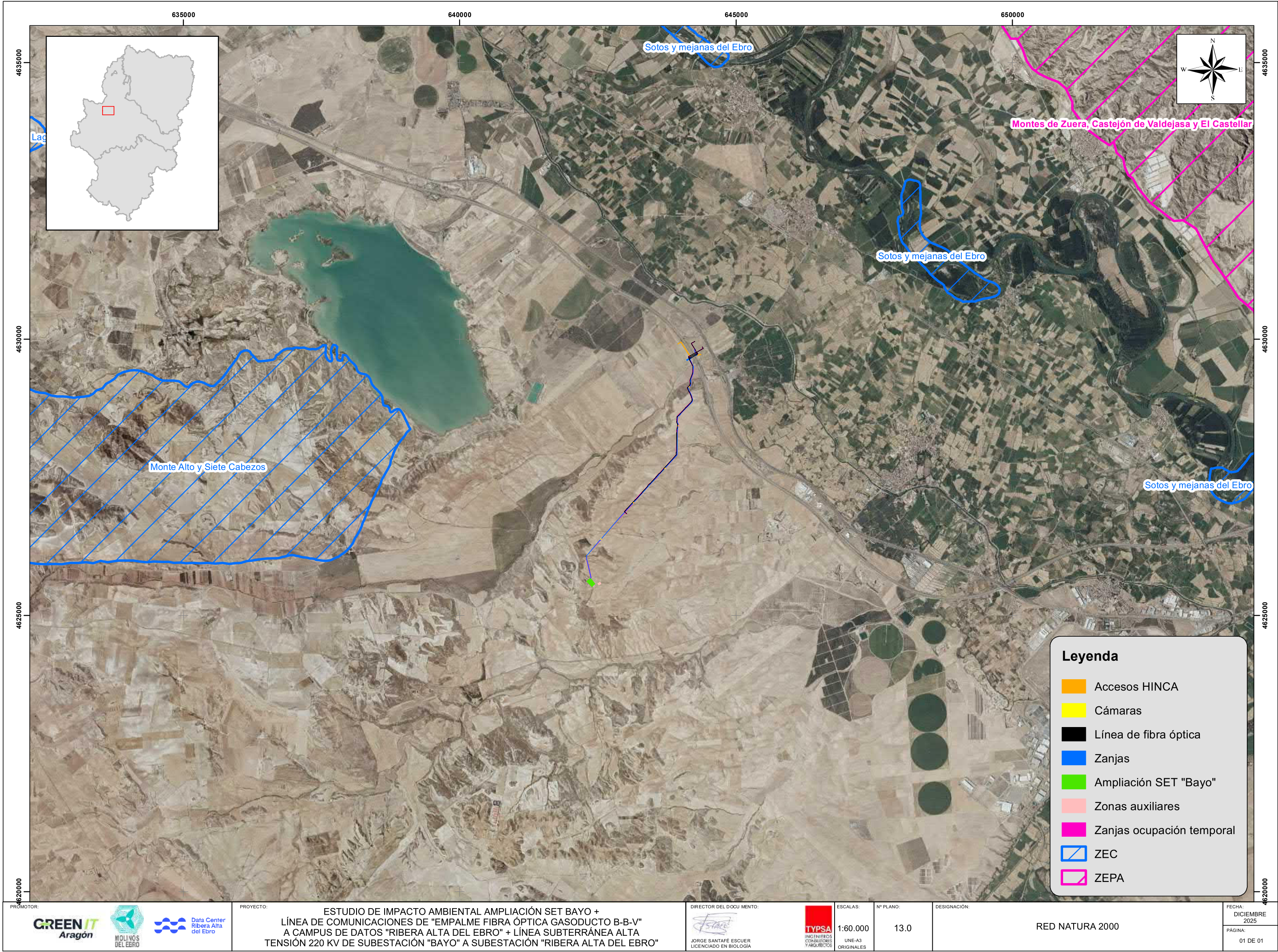


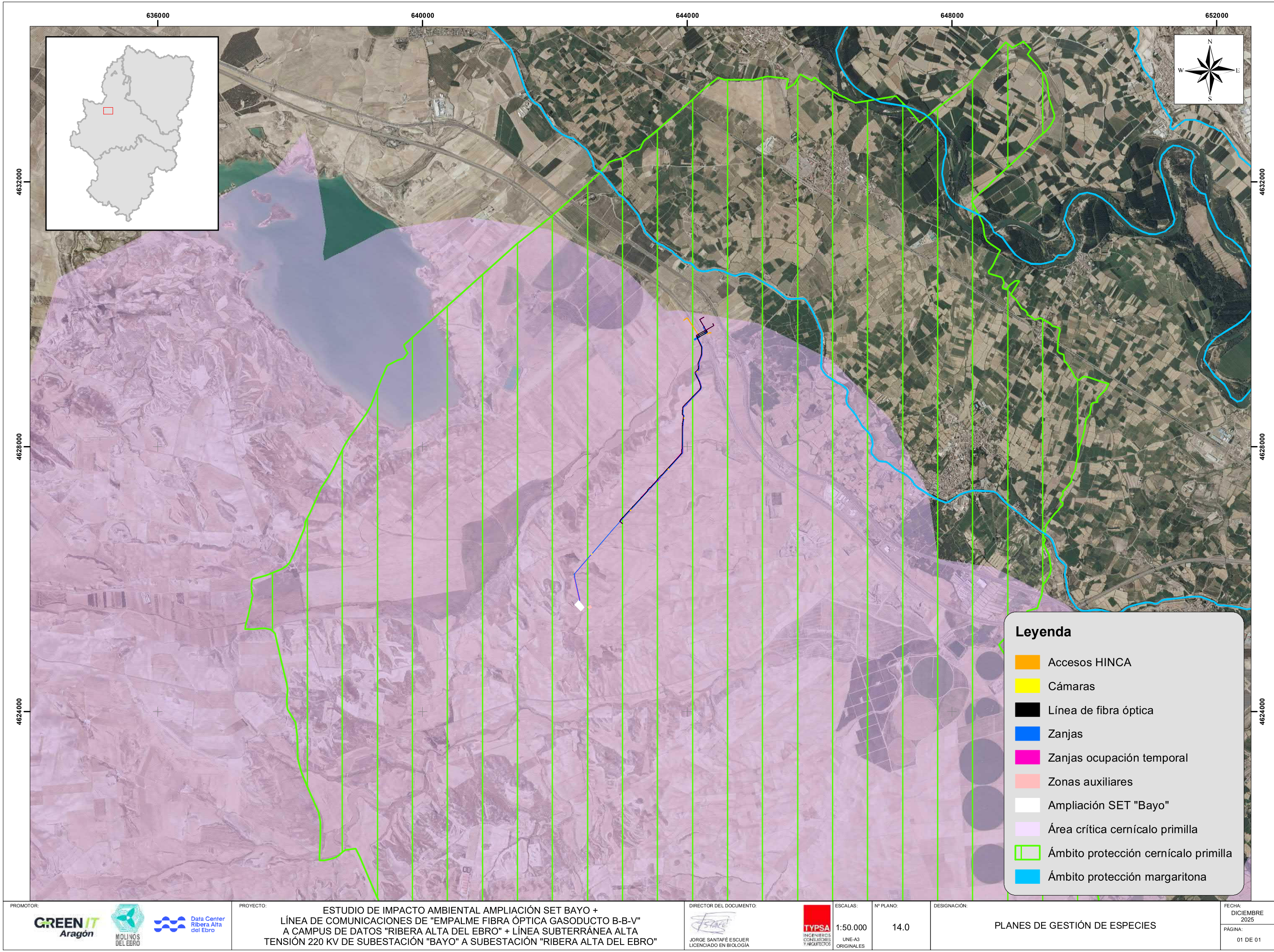


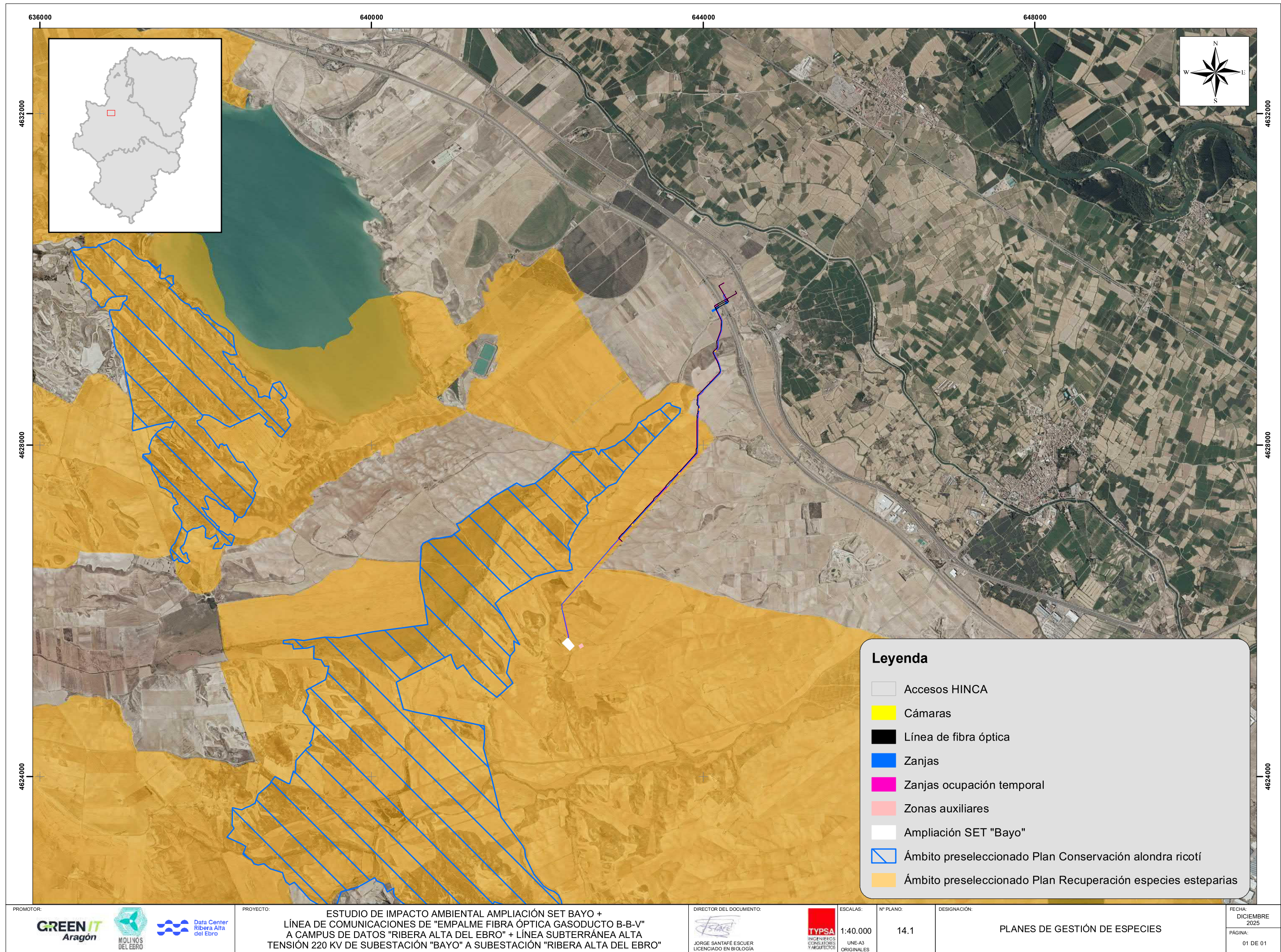


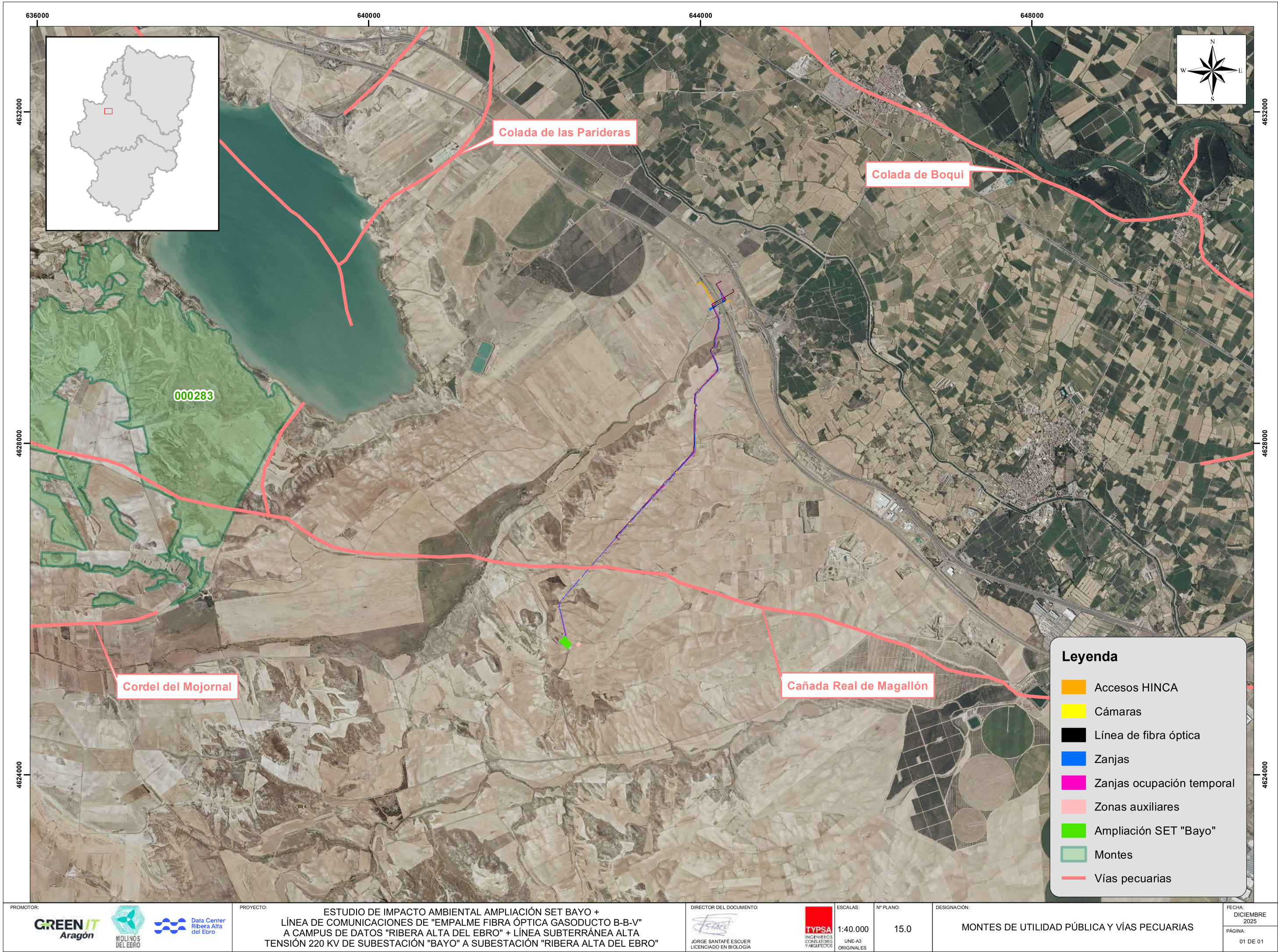


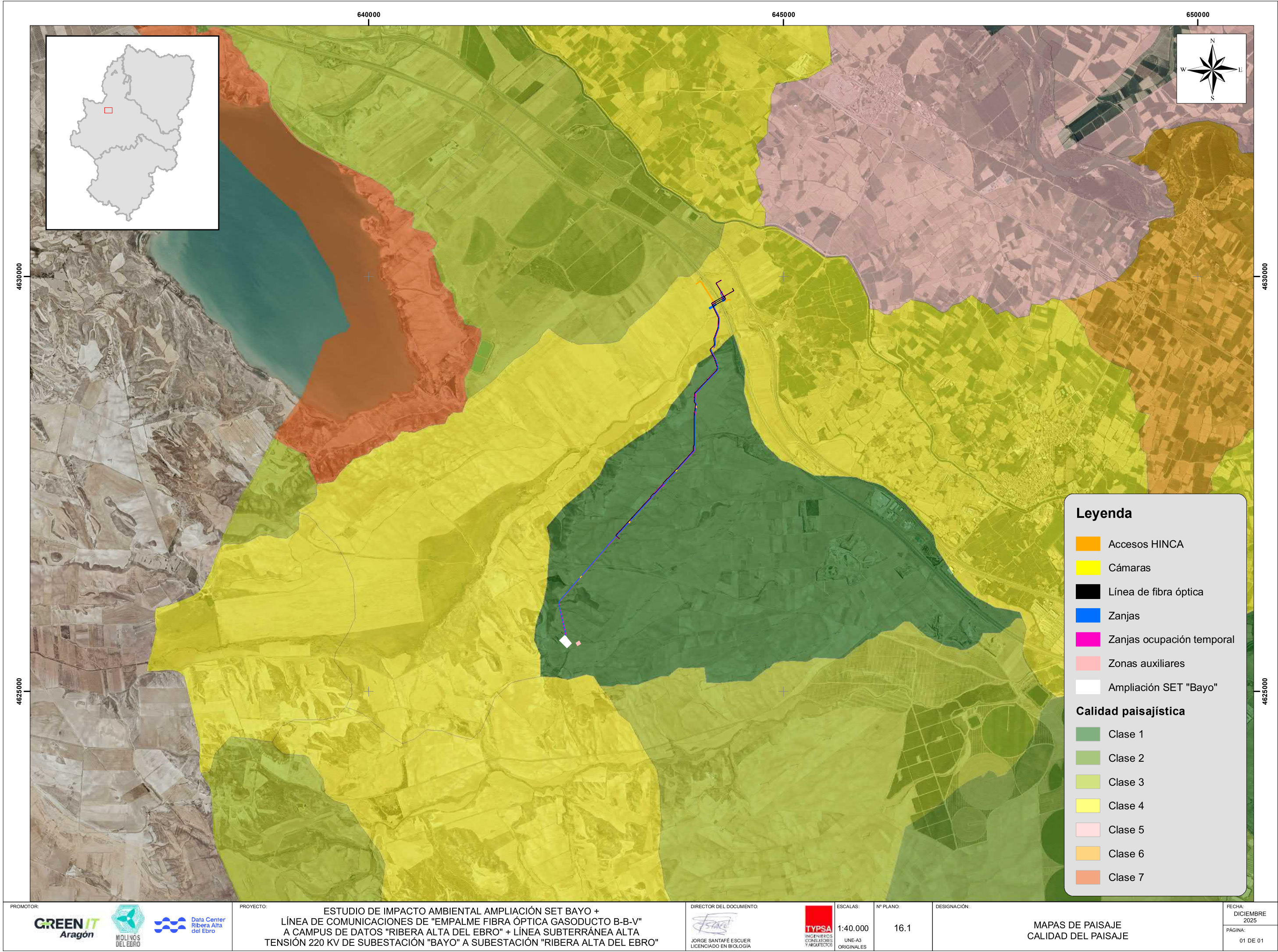


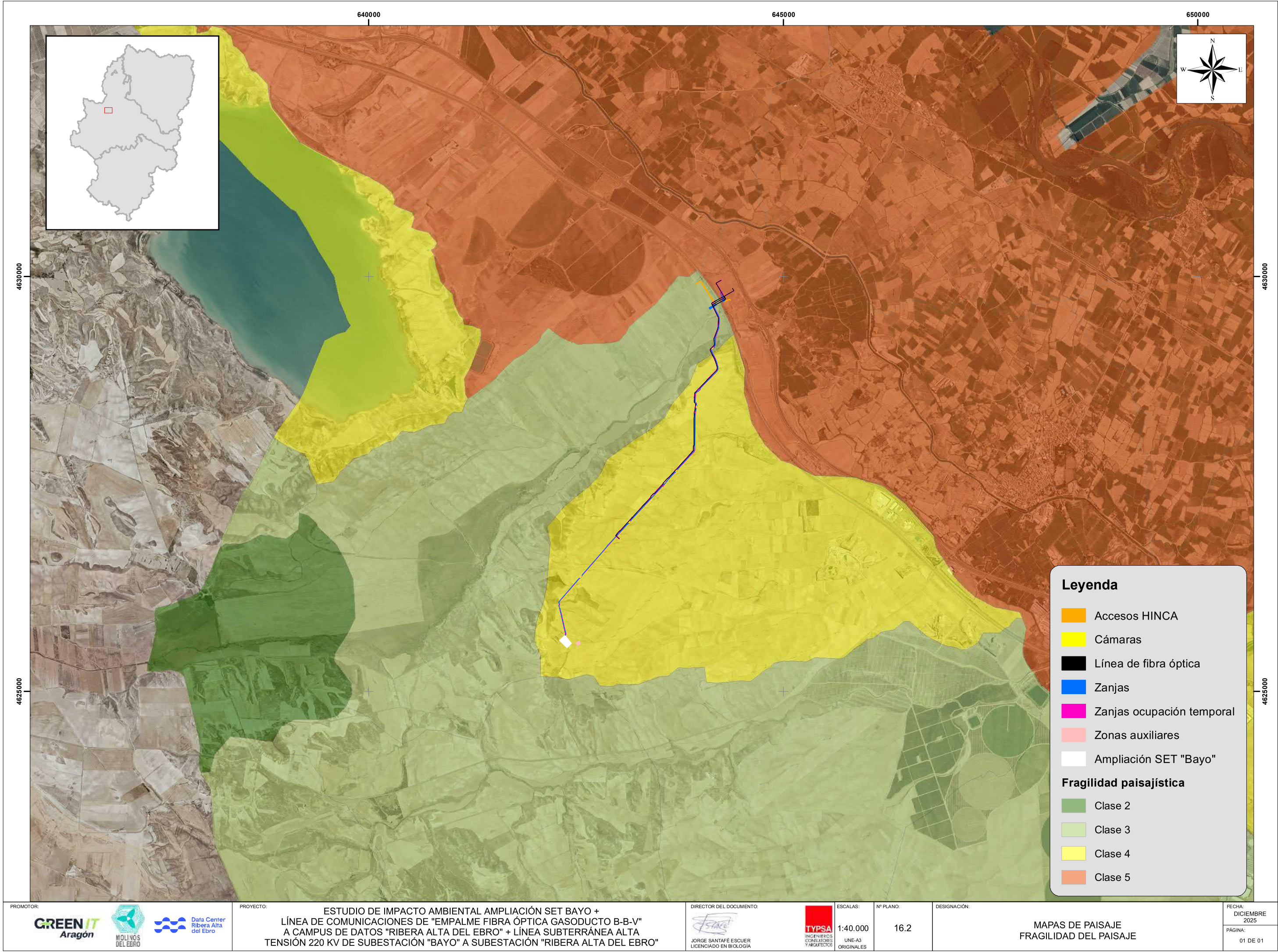


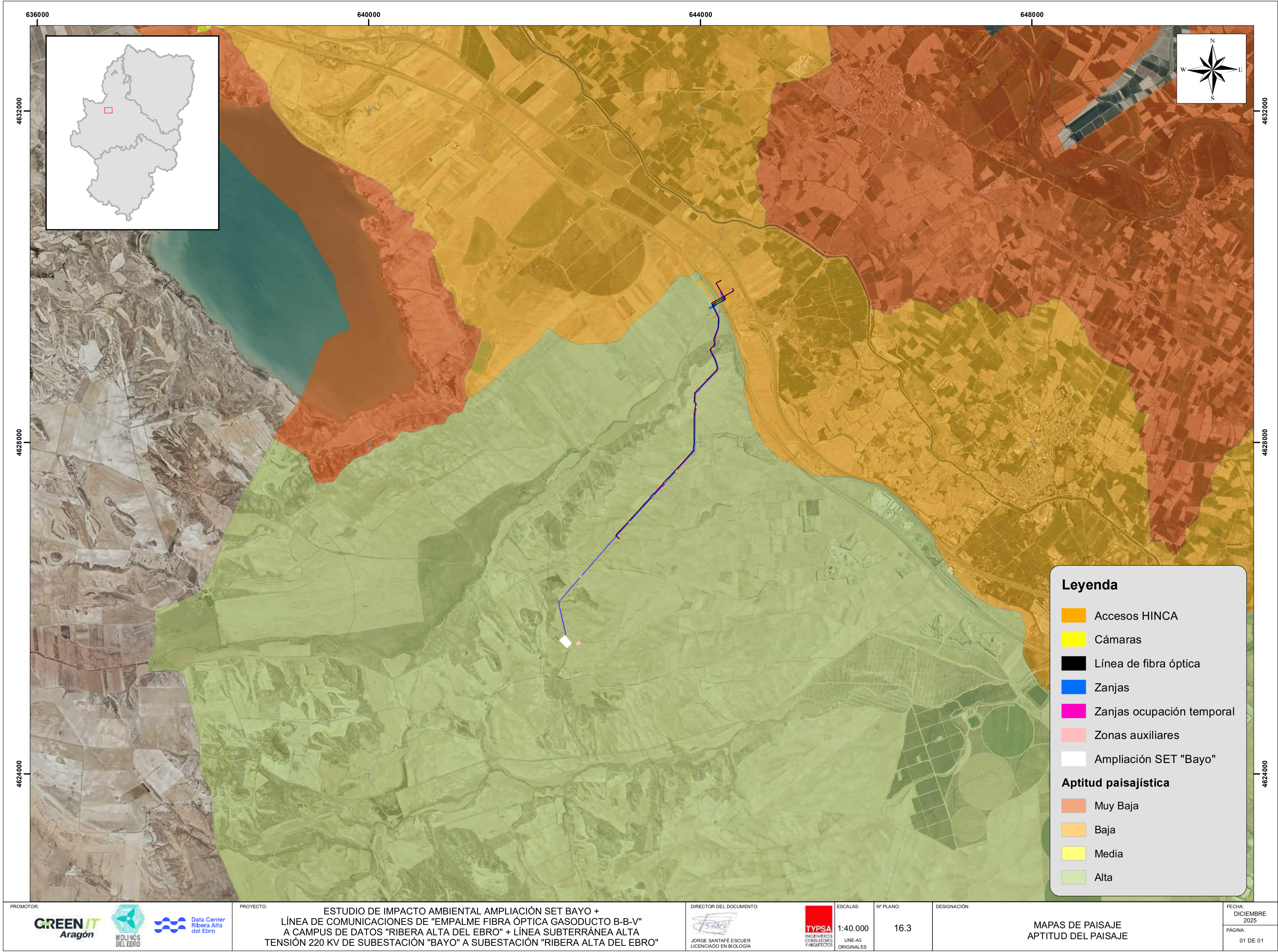


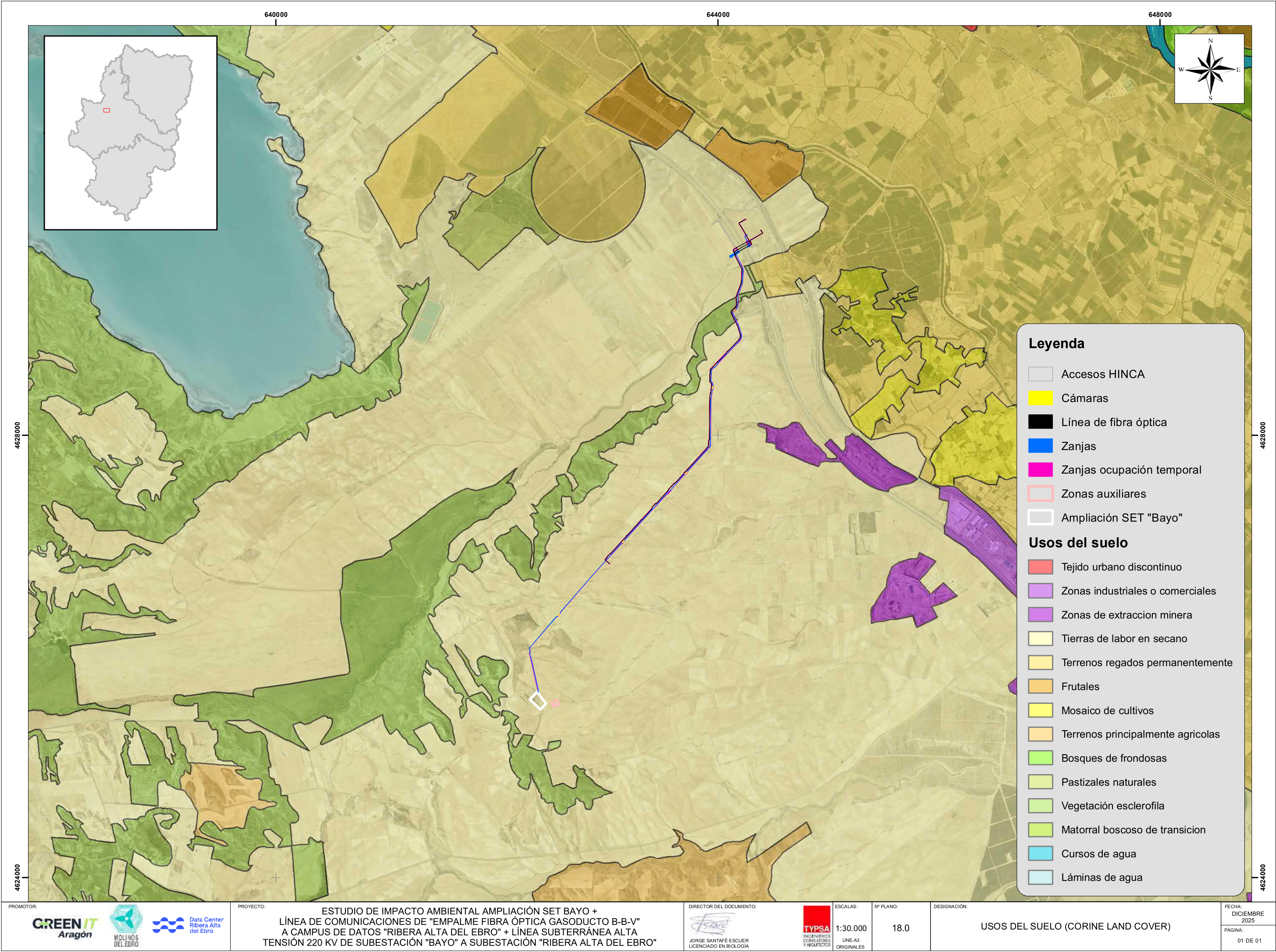


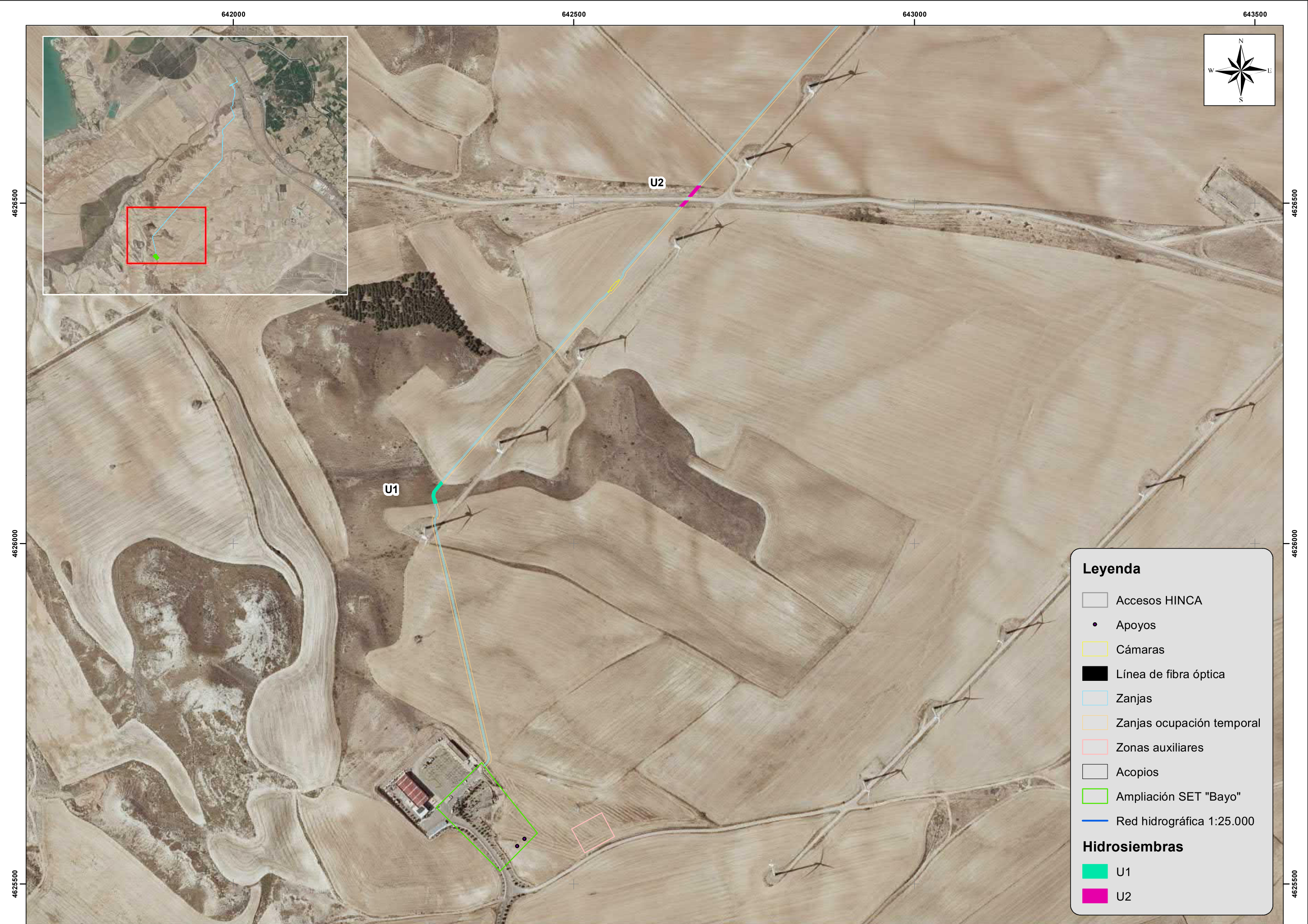


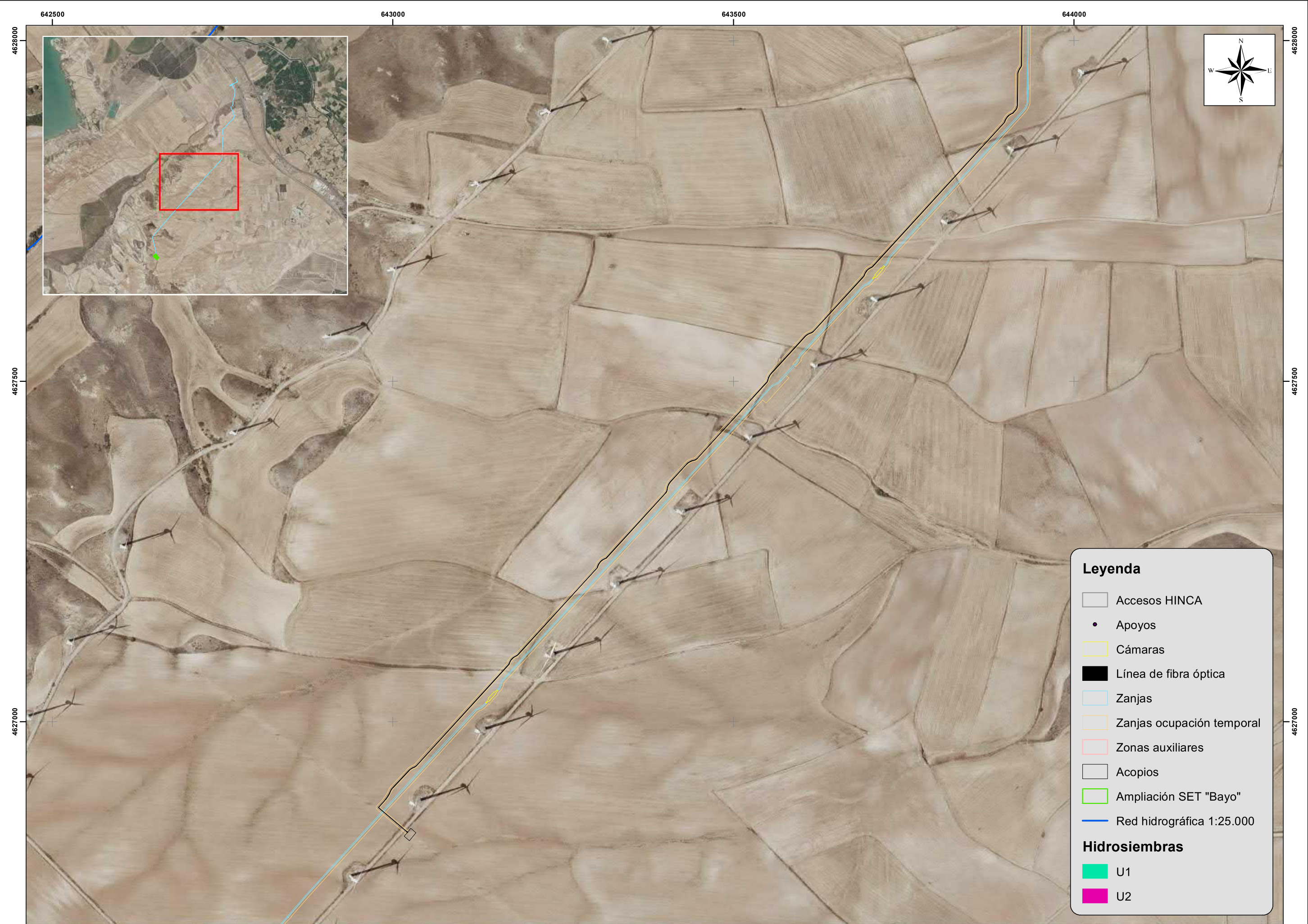












Leyenda

Accesos HINCA

•

Apoyos

Cámaras

Línea de fibra óptica

Zanjas

Zanjas ocupación temporal

Zonas auxiliares

Acopios

Ampliación SET "Bayo"

Red hidrográfica 1:25.000

Hidrosiembras

U1

U2

