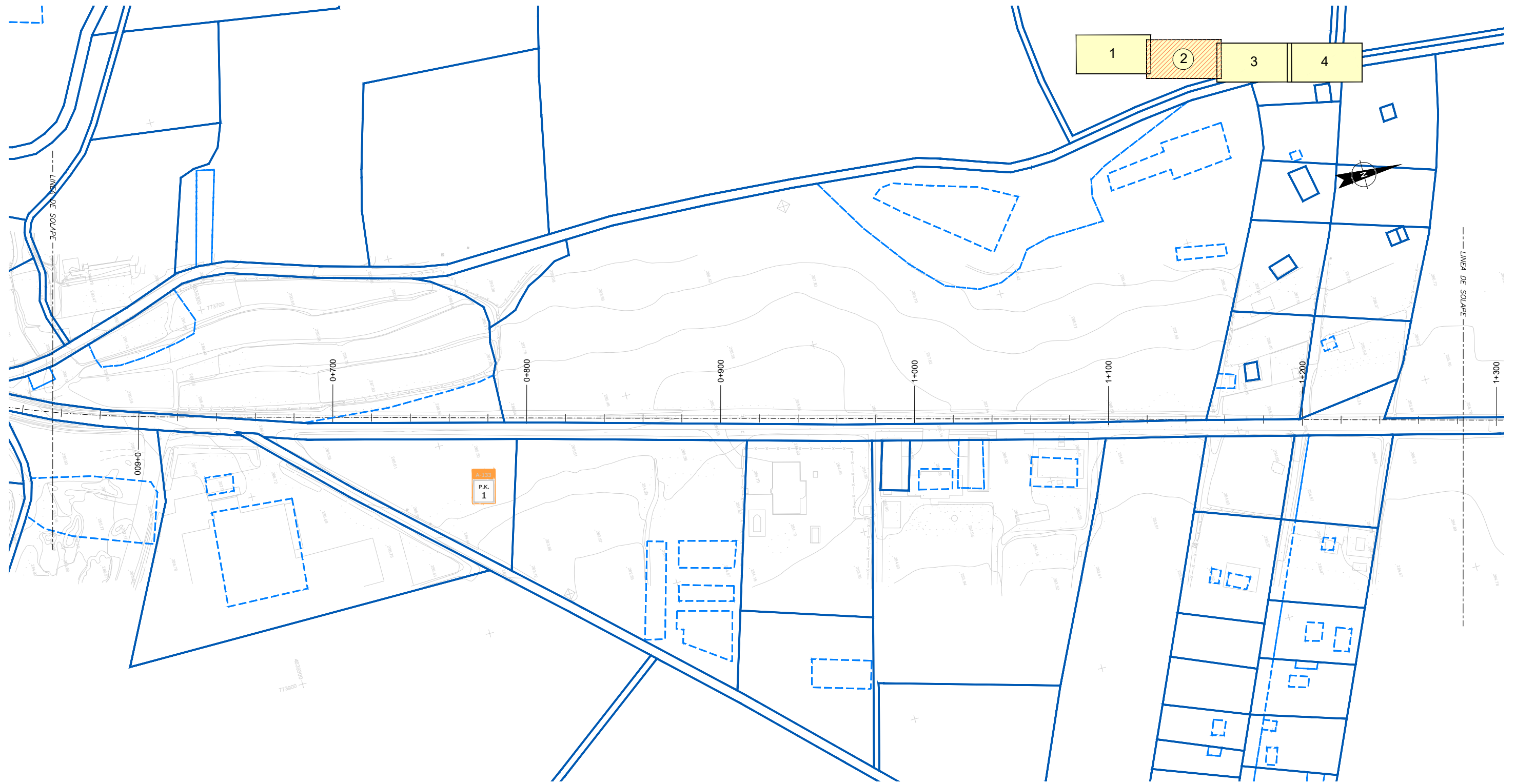


<p>Nº de orden</p> <p>Nº de polígono</p> <p>Nº de parcela</p>	<p> PARCELA AFECTADA EN PROYECTO DE TRAZADO</p> <p> NUEVA PARCELA AFECTADA EN PROYECTO CONSTRUCTIVO</p>	<p> SUPERFICIE DE EXPROPIACIÓN</p> <p> LÍMITE DE PARCELA</p> <p> LÍMITE DE OCUPACIÓN</p> <p> SUPERFICIE EXPROPIACIÓN SERVICIOS</p>	<p> SUPERFICIE DE SERVITUD</p> <p> SUPERFICIE OCUPACIÓN TEMPORAL</p> <p> OCUPACIÓN TEMPORAL OD'S</p>
---	---	--	--

NOM.: FICHERO-RD7771-IT07-U02-A133-DR-1200-LE-PL-EXPRO-002-V06.dwg





A-133  
P.K.  
1

<p>Nº de orden</p> <p>Nº de polígono</p> <p>Nº de parcela</p>	<p> PARCELA AFECTADA EN PROYECTO DE TRAZADO</p> <p> NUEVA PARCELA AFECTADA EN PROYECTO CONSTRUCTIVO</p>	<p> SUPERFICIE DE EXPROPIACIÓN</p> <p> LÍMITE DE PARCELA</p> <p> LÍMITE DE OCUPACIÓN</p> <p> SUPERFICIE EXPROPIACIÓN SERVICIOS</p>	<p> SUPERFICIE DE SERVITUD</p> <p> SUPERFICIE OCUPACIÓN TEMPORAL</p> <p> OCUPACIÓN TEMPORAL OD'S</p>
---	---	--	--

NOM.: FICHERO-RD7771-IT07-U02-A133-DI-1200-LE-PL-EXPRO-002-V06.dwg



**GOBIERNO DE ARAGON**  
Departamento de Fomento, Vivienda, Movilidad y Logística

DIRECCIÓN GENERAL DE CARRETERAS E INFRAESTRUCTURAS

LA CONCESIONARIA

Concesionaria Cinca-Litera, S.A.

EL CONSULTOR

AUTORES DEL PROYECTO  
JAIMÉ CARBÓ AUDÍ  
JORDI BARRIL SEROLES

ESCALA  
0 10 20  
1:1.000  
EN ORIGINAL LNE A1

DESIGNACIÓN DE LA OBRA  
**PROYECTO DE CONSTRUCCIÓN DEL ITINERARIO Nº 7 "CINCA - LITERA" DEL PLAN EXTRAORDINARIO DE CARRETERAS DE LA RAA (2020 - 2025)**

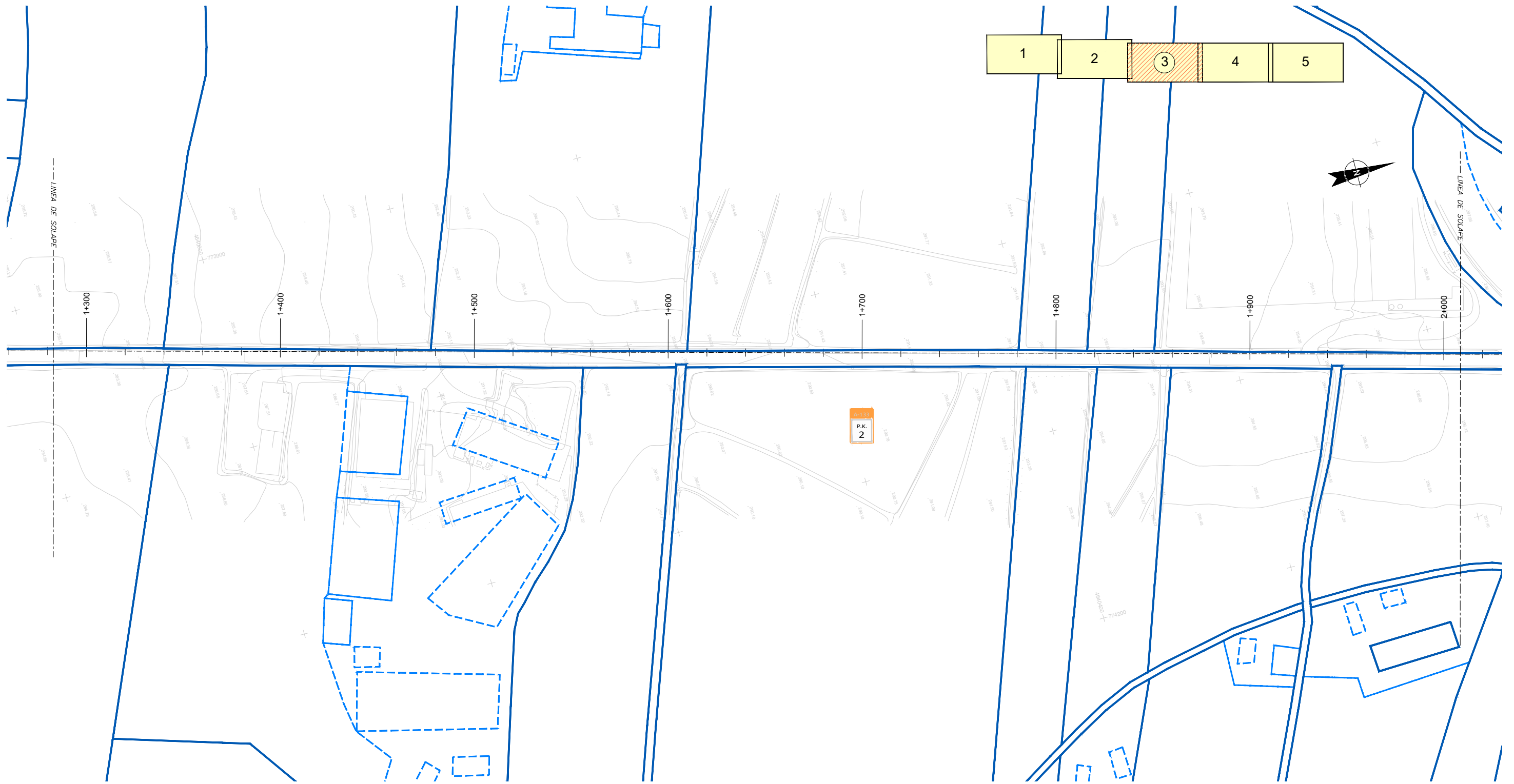
CLAVE  
**PC-PEXT-ITI.07**

UD. EJECUCIÓN  
**02**

PLANO Nº  
**12**

TÍTULO DEL PLANO  
**CARRETERA A-133 PLANTA DE EXPROPIACIONES**

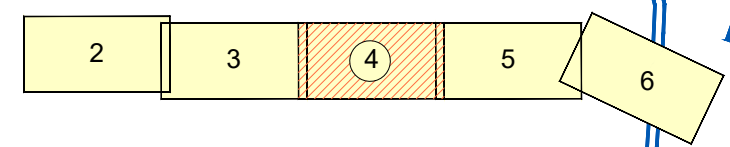
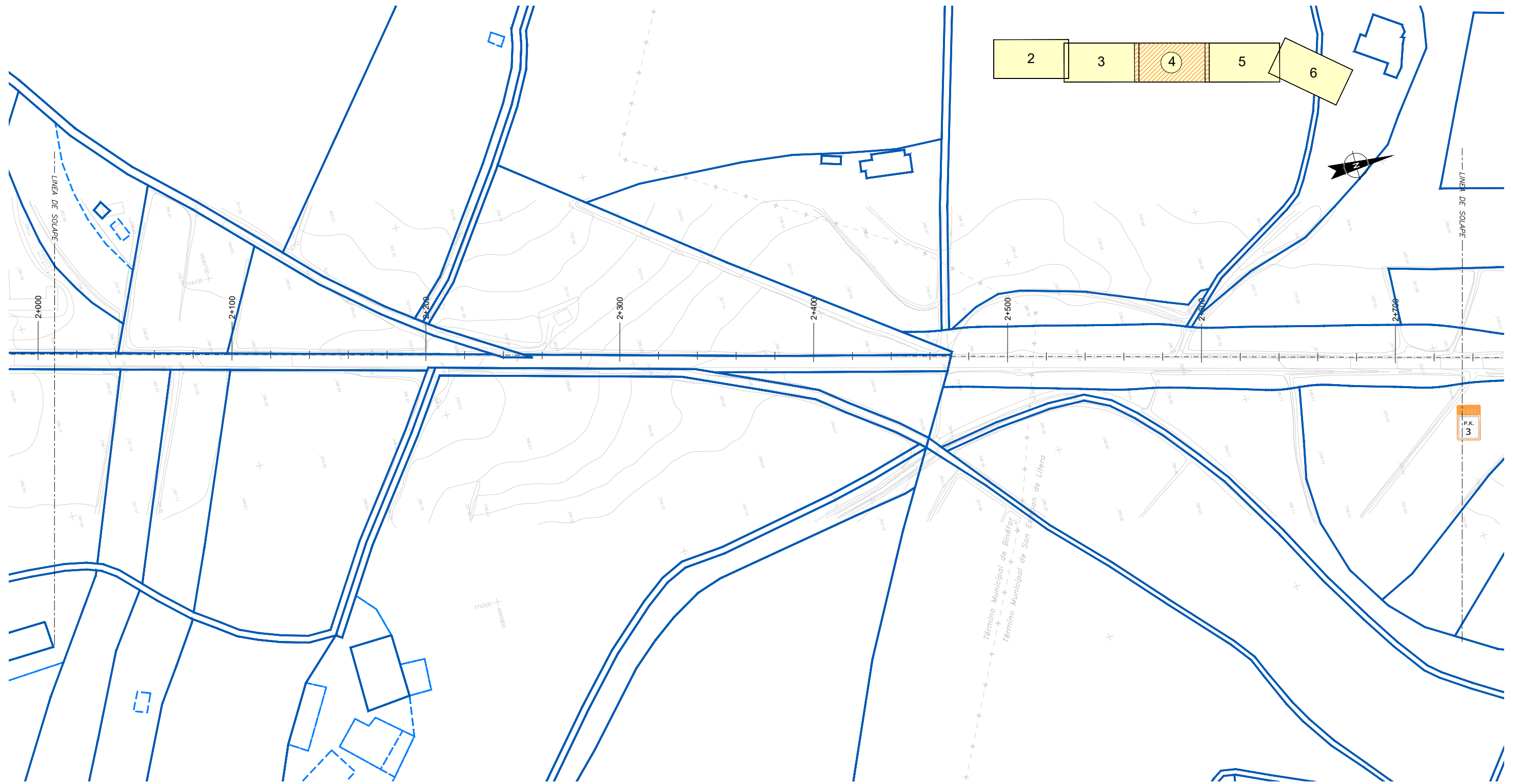
FECHA  
**MAYO 2024**  
HOJA **02** DE **41**



<p>Nº de orden</p> <p>Nº de polígono</p> <p>Nº de parcela</p>	PARCELA AFECTADA EN PROYECTO DE TRAZADO	SUPERFICIE DE EXPROPIACIÓN	SUPERFICIE DE SERVITUD	
	NUEVA PARCELA AFECTADA EN PROYECTO CONSTRUCTIVO	LÍMITE DE OCUPACIÓN	SUPERFICIE OCUPACIÓN TEMPORAL	OCUPACIÓN TEMPORAL OD'S
		LÍMITE DE PARCELA	SUPERFICIE EXPROPIACIÓN SERVICIOS	

NOM.: FICHERO-RD7771-11007-102-A-133-DR-1200-LE-PL-EXPRO-02-V06.dwg

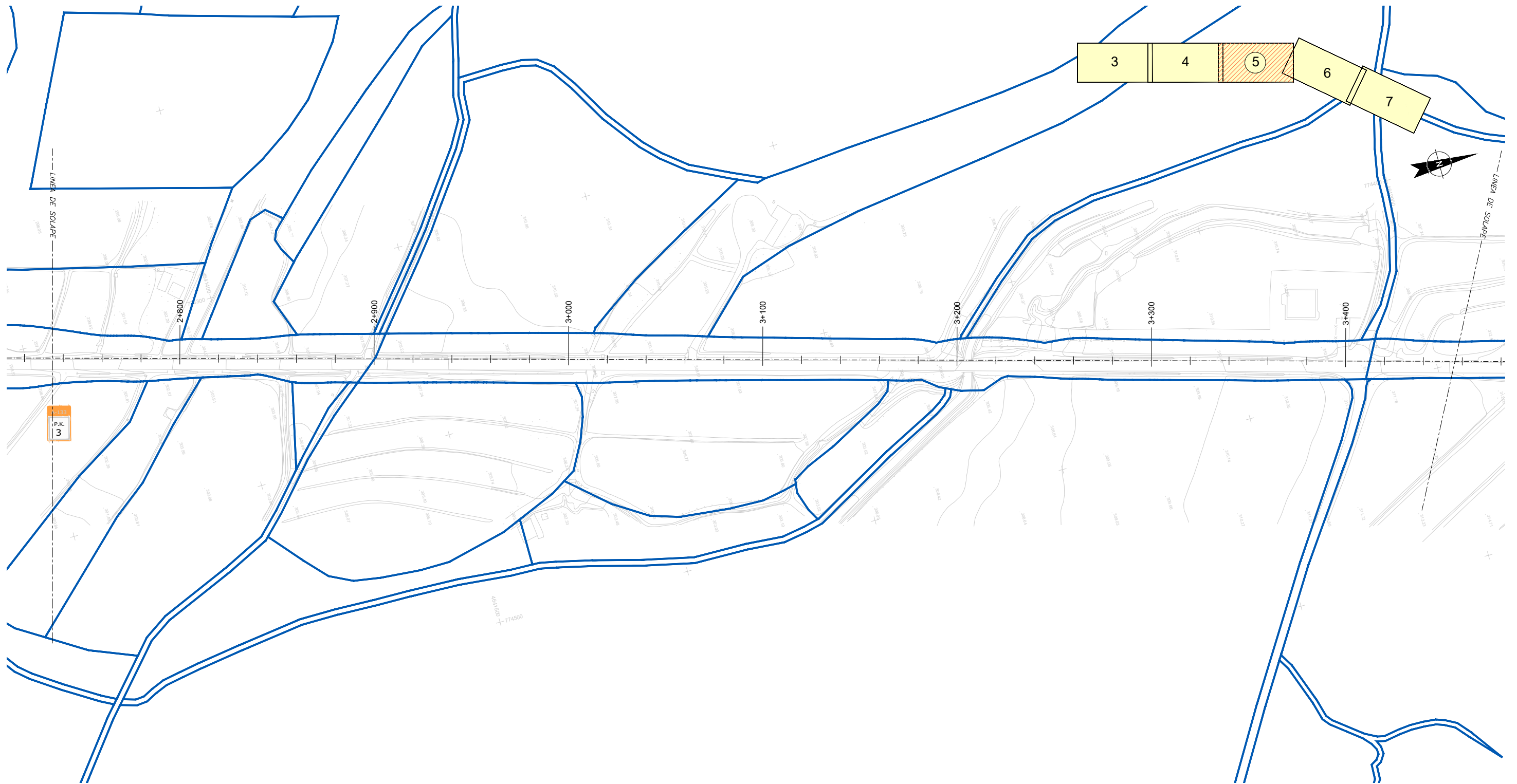




	<p> PARCELA AFECTADA EN PROYECTO DE TRAZADO</p> <p> NUEVA PARCELA AFECTADA EN PROYECTO CONSTRUCTIVO</p>	<p> SUPERFICIE DE EXPROPIACIÓN</p> <p> LÍMITE DE PARCELA</p> <p> LÍMITE DE OCUPACIÓN</p> <p> SUPERFICIE EXPROPIACIÓN SERVICIOS</p>	<p> SUPERFICIE DE SERVITUD</p> <p> SUPERFICIE OCUPACIÓN TEMPORAL</p> <p> OCUPACIÓN TEMPORAL OD'S</p>
--	---	--	--

NOM.: FICHERO-RD7771-IT07-U02-A133-DR-1200-LE-PL-EXPRO-002-V06.dwg





	<p>Nº de orden</p> <p>Nº de parcela</p>	<p>PARCELA AFECTADA EN PROYECTO DE TRAZADO</p> <p>NUEVA PARCELA AFECTADA EN PROYECTO CONSTRUCTIVO</p>	<p>SUPERFICIE DE EXPROPIACIÓN</p> <p>LÍMITE DE PARCELA</p> <p>LÍMITE DE OCUPACIÓN</p> <p>SUPERFICIE EXPROPIACIÓN SERVICIOS</p>	<p>SUPERFICIE DE SERVITUD</p> <p>SUPERFICIE OCUPACIÓN TEMPORAL</p> <p>OCUPACIÓN TEMPORAL OD'S</p>
--	---	---	--	---

NOM.: FICHERO:RD7771-IT07-U02-A133-DE-1200-LE-PL-EXPRO-002-V06.dwg



**GOBIERNO DE ARAGON**  
Departamento de Fomento, Vivienda, Movilidad y Logística

DIRECCIÓN GENERAL DE CARRETERAS E INFRAESTRUCTURAS

LA CONCESIONARIA  
**Concesionaria Cinca-Litera, S.A.**  
CILISA

EL CONSULTOR  
**PARMA INGENIERIA**

AUTORES DEL PROYECTO  
JAIME CARBÓ AUDÍ  
JORDI BARRIL SEROLES

ESCALA  
0 10 20  
1:1.000  
EN ORIGINAL LINE A1

DESIGNACIÓN DE LA OBRA  
**PROYECTO DE CONSTRUCCIÓN DEL ITINERARIO Nº 7 "CINCA - LITERA" DEL PLAN EXTRAORDINARIO DE CARRETERAS DE LA RAA (2020 - 2025)**

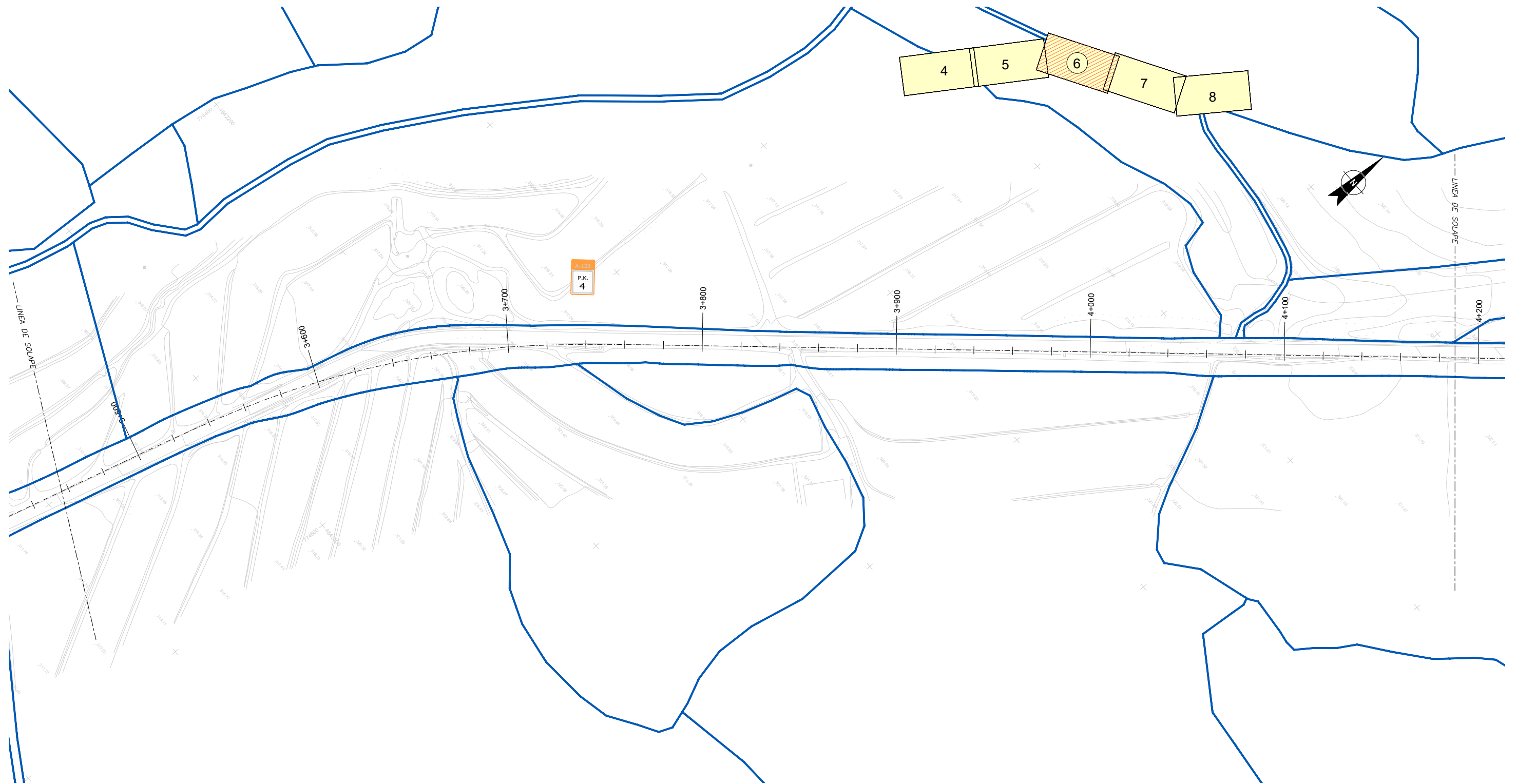
CLAVE  
**PC-PEXT-ITI.07**

UD. EJECUCIÓN  
**02**

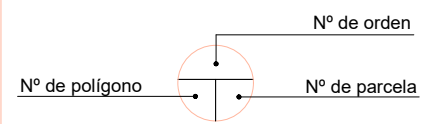
PLANO Nº  
**12**

TÍTULO DEL PLANO  
**CARRETERA A-133 PLANTA DE EXPROPIACIONES**

FECHA  
**MAYO 2024**  
HOJA **05** DE **41**



P.K.  
4



- PARCELA AFECTADA EN PROYECTO DE TRAZADO
- NUEVA PARCELA AFECTADA EN PROYECTO CONSTRUCTIVO

- SUPERFICIE DE EXPROPIACIÓN
- LÍMITE DE PARCELA
- LÍMITE DE OCUPACIÓN
- SUPERFICIE EXPROPIACIÓN SERVICIOS
- SUPERFICIE DE SERVITUD
- SUPERFICIE OCUPACIÓN TEMPORAL
- OCUPACIÓN TEMPORAL OD'S

NOM.: FICHERO-RD7771-IT07-U02-A133-DE-1200-LE-PL-EXPRO-002-V06.dwg



**GOBIERNO DE ARAGON**  
Departamento de Fomento, Vivienda, Movilidad y Logística

DIRECCIÓN GENERAL DE CARRETERAS E INFRAESTRUCTURAS

LA CONCESIONARIA  
**Concesionaria Cinca-Litera, S.A.**  
CILISA

EL CONSULTOR  
**PARMA INGENIERIA**  
JAIME CARBÓ AUDÍ

AUTORES DEL PROYECTO  
JORDI BARRIL SEROLES

ESCALA  
0 10 20  
1:1.000  
EN ORIGINAL LNE A1

DESIGNACIÓN DE LA OBRA  
**PROYECTO DE CONSTRUCCIÓN DEL ITINERARIO Nº 7 "CINCA - LITERA" DEL PLAN EXTRAORDINARIO DE CARRETERAS DE LA RAA (2020 - 2025)**

CLAVE  
**PC-PEXT-ITI.07**

UD. EJECUCIÓN  
**02**

PLANO Nº  
**12**

TÍTULO DEL PLANO  
**CARRETERA A-133 PLANTA DE EXPROPIACIONES**

FECHA  
**MAYO 2024**  
HOJA **06** DE **41**

NOM.: FICHERO:RD7771-IT07-U02-A133-DE-1200-LE-PL-EXPRO-002-V06.dwg



**GOBIERNO DE ARAGON**  
Departamento de Fomento, Vivienda, Movilidad y Logística

DIRECCIÓN GENERAL DE CARRETERAS E INFRAESTRUCTURAS

LA CONCESIONARIA  
**Concesionaria Cinca-Litera, S.A.**  
CILISA

EL CONSULTOR  
**PARMA INGENIERIA**

AUTORES DEL PROYECTO  
JAIME CARBÓ AUDÍ  
JORDI BARRIL SEROLES

ESCALA  
0 10 20  
1:1.000  
EN ORIGINAL LÍNEA A1

DESIGNACIÓN DE LA OBRA  
**PROYECTO DE CONSTRUCCIÓN DEL ITINERARIO Nº 7 "CINCA - LITERA" DEL PLAN EXTRAORDINARIO DE CARRETERAS DE LA RAA (2020 - 2025)**

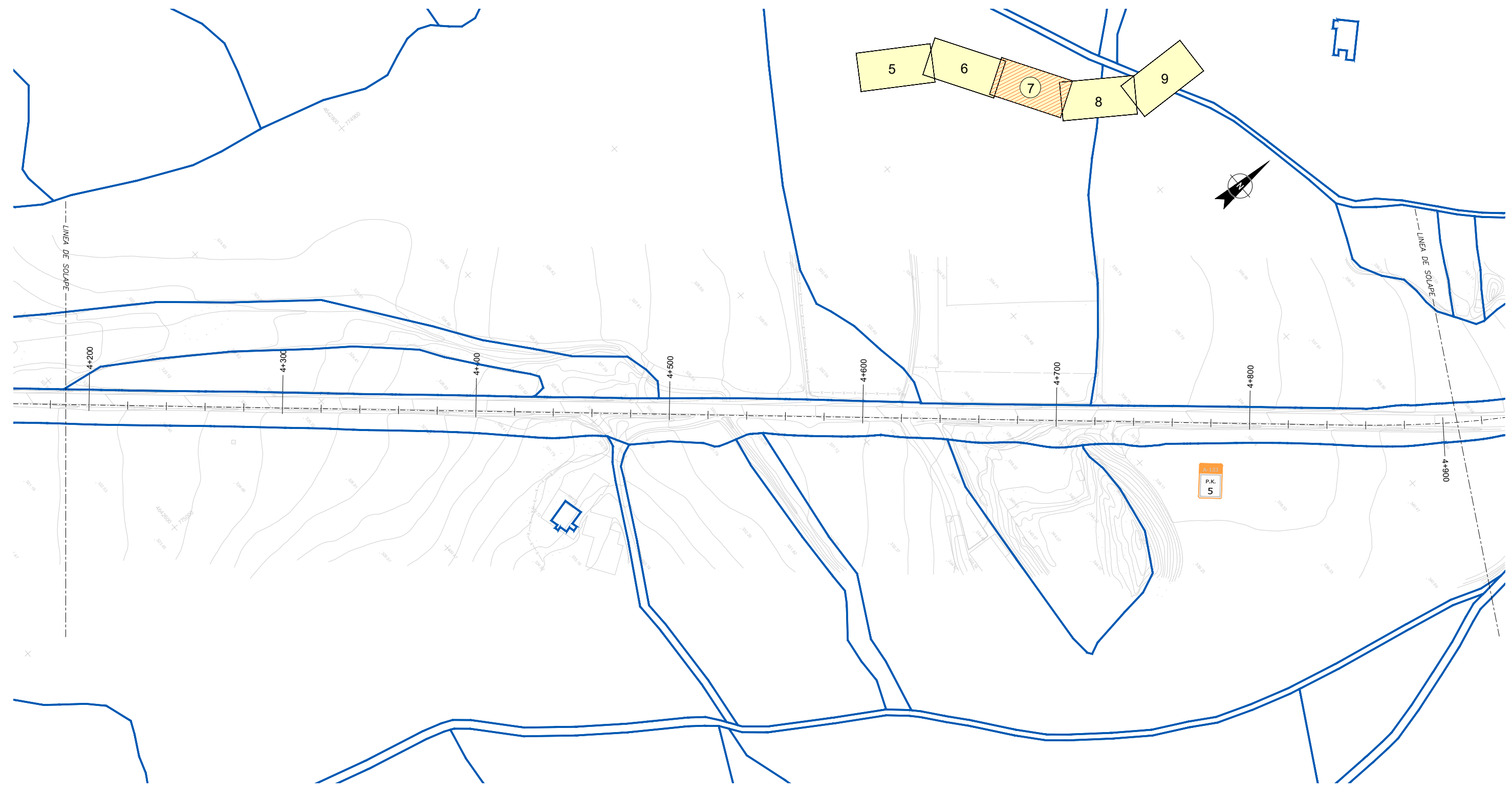
CLAVE  
**PC-PEXT-ITI.07**

UD. EJECUCIÓN  
**02**

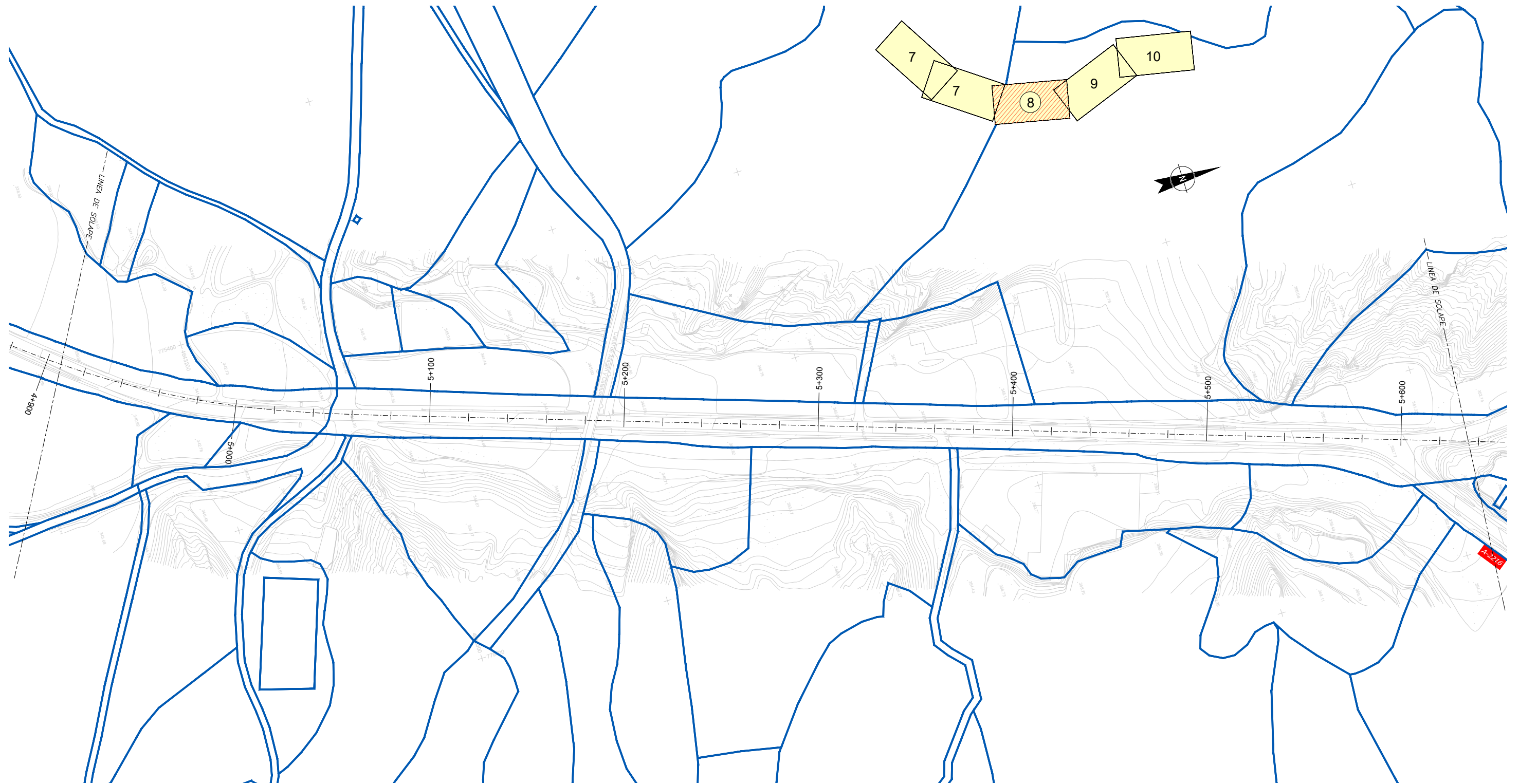
PLANO Nº  
**12**

TÍTULO DEL PLANO  
**CARRETERA A-133 PLANTA DE EXPROPIACIONES**

FECHA  
**MAYO 2024**  
HOJA **07** DE **41**



<p>Nº de orden</p> <p>Nº de polígono</p> <p>Nº de parcela</p>	<p><span style="background-color: yellow; border: 1px solid black; border-radius: 50%; padding: 2px;">●</span> PARCELA AFECTADA EN PROYECTO DE TRAZADO</p> <p><span style="background-color: lightgreen; border: 1px solid black; border-radius: 50%; padding: 2px;">●</span> NUEVA PARCELA AFECTADA EN PROYECTO CONSTRUCTIVO</p>	<p><span style="background-color: lightcoral; border: 1px solid black; width: 20px; height: 10px; display: inline-block;"></span> SUPERFICIE DE EXPROPIACIÓN</p> <p><span style="border-bottom: 1px solid black; width: 20px; display: inline-block;"></span> LÍMITE DE PARCELA</p> <p><span style="border-bottom: 2px dashed red; width: 20px; display: inline-block;"></span> LÍMITE DE OCUPACIÓN</p> <p><span style="background-color: black; width: 10px; height: 10px; display: inline-block;"></span> SUPERFICIE EXPROPIACIÓN SERVICIOS</p>	<p><span style="background-color: yellow; border: 1px solid black; width: 20px; height: 10px; display: inline-block;"></span> SUPERFICIE DE SERVITUD</p> <p><span style="background-color: black; border: 1px solid black; width: 20px; height: 10px; display: inline-block;"></span> SUPERFICIE OCUPACIÓN TEMPORAL</p> <p><span style="background-color: lightgreen; border: 1px solid black; width: 20px; height: 10px; display: inline-block;"></span> OCUPACIÓN TEMPORAL OD'S</p>
---	---	---	---

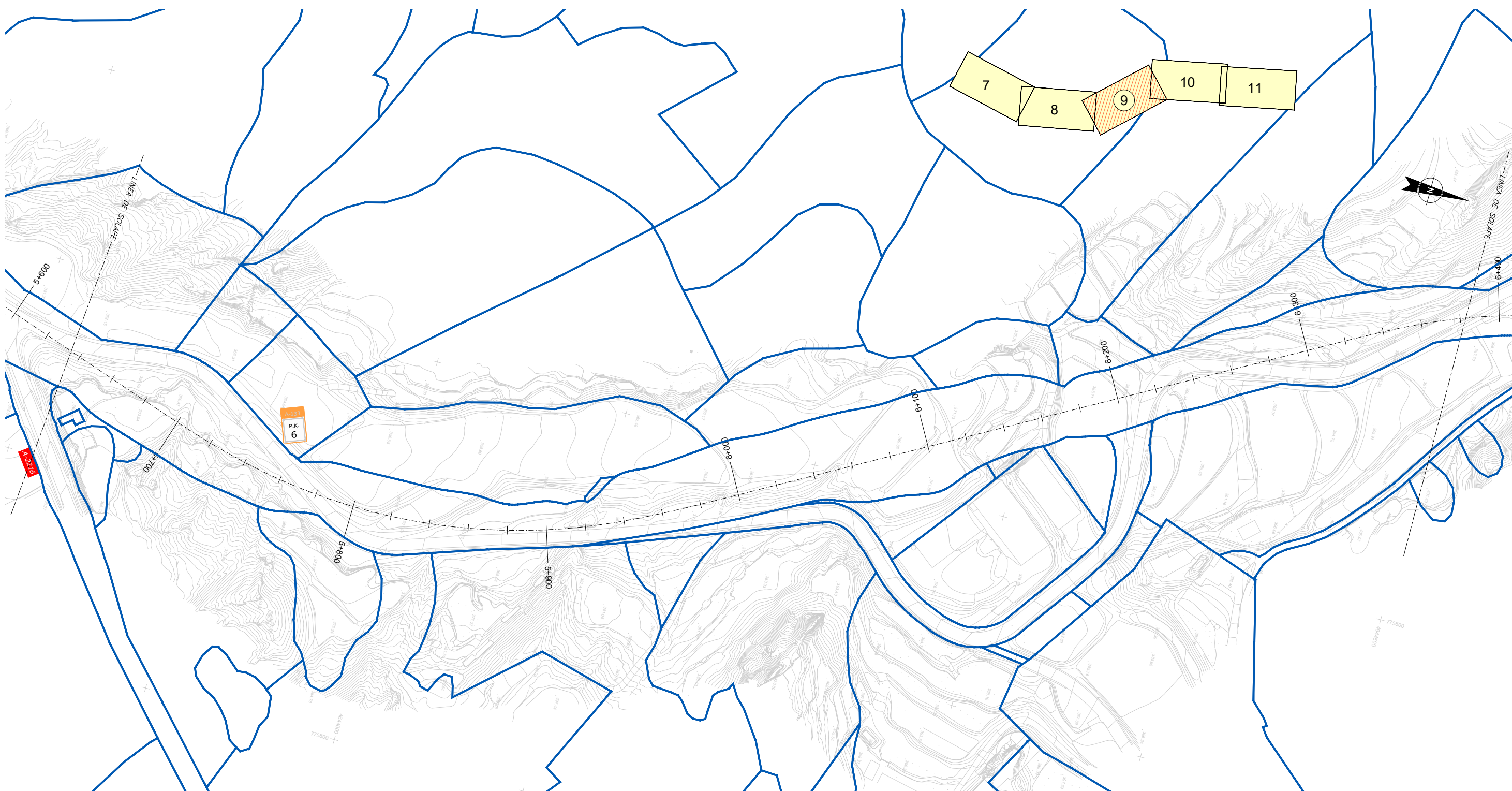


<p>Nº de orden</p> <p>Nº de polígono</p> <p>Nº de parcela</p>	<p> PARCELA AFECTADA EN PROYECTO DE TRAZADO</p> <p> NUEVA PARCELA AFECTADA EN PROYECTO CONSTRUCTIVO</p>	<p> SUPERFICIE DE EXPROPIACIÓN</p> <p> LÍMITE DE OCUPACIÓN</p> <p> SUPERFICIE EXPROPIACIÓN SERVICIOS</p>	<p> SUPERFICIE DE SERVITUD</p> <p> SUPERFICIE OCUPACIÓN TEMPORAL</p> <p> OCUPACIÓN TEMPORAL OD'S</p>
---	---	--	--

NOM.: FICHERO:RD7771-11007-102-A-133-DE-1200-LE-PL-EXPROP-002-V06.dwg







	<p>Nº de orden</p> <p>Nº de parcela</p>	<p> PARCELA AFECTADA EN PROYECTO DE TRAZADO</p> <p> NUEVA PARCELA AFECTADA EN PROYECTO CONSTRUCTIVO</p>	<p> SUPERFICIE DE EXPROPIACIÓN</p> <p> LÍMITE DE OCUPACIÓN</p> <p> SUPERFICIE EXPROPIACIÓN SERVICIOS</p>	<p> SUPERFICIE DE SERVITUD</p> <p> SUPERFICIE OCUPACIÓN TEMPORAL</p> <p> OCUPACIÓN TEMPORAL OD'S</p>
--	---	---	--	--

NOM.: FICHERO-RD7771-IT07-U02-A133-DE-1200-LE-PL-EXPROP-002-V06.dwg



**GOBIERNO DE ARAGON**  
Departamento de Fomento, Vivienda, Movilidad y Logística

DIRECCIÓN GENERAL DE CARRETERAS E INFRAESTRUCTURAS

LA CONCESIONARIA  
**Concesionaria Cinca-Litera, S.A.**  
CILISA

EL CONSULTOR  
**PARMA INGENIERIA**

AUTORES DEL PROYECTO  
JAIME CARBÓ AUDÍ  
JORDI BARRIL SEROLES

ESCALA  
0 10 20  
**1:1.000**  
EN ORIGINAL LINE A1

DESIGNACIÓN DE LA OBRA  
**PROYECTO DE CONSTRUCCIÓN DEL ITINERARIO Nº 7 "CINCA - LITERA" DEL PLAN EXTRAORDINARIO DE CARRETERAS DE LA RAA (2020 - 2025)**

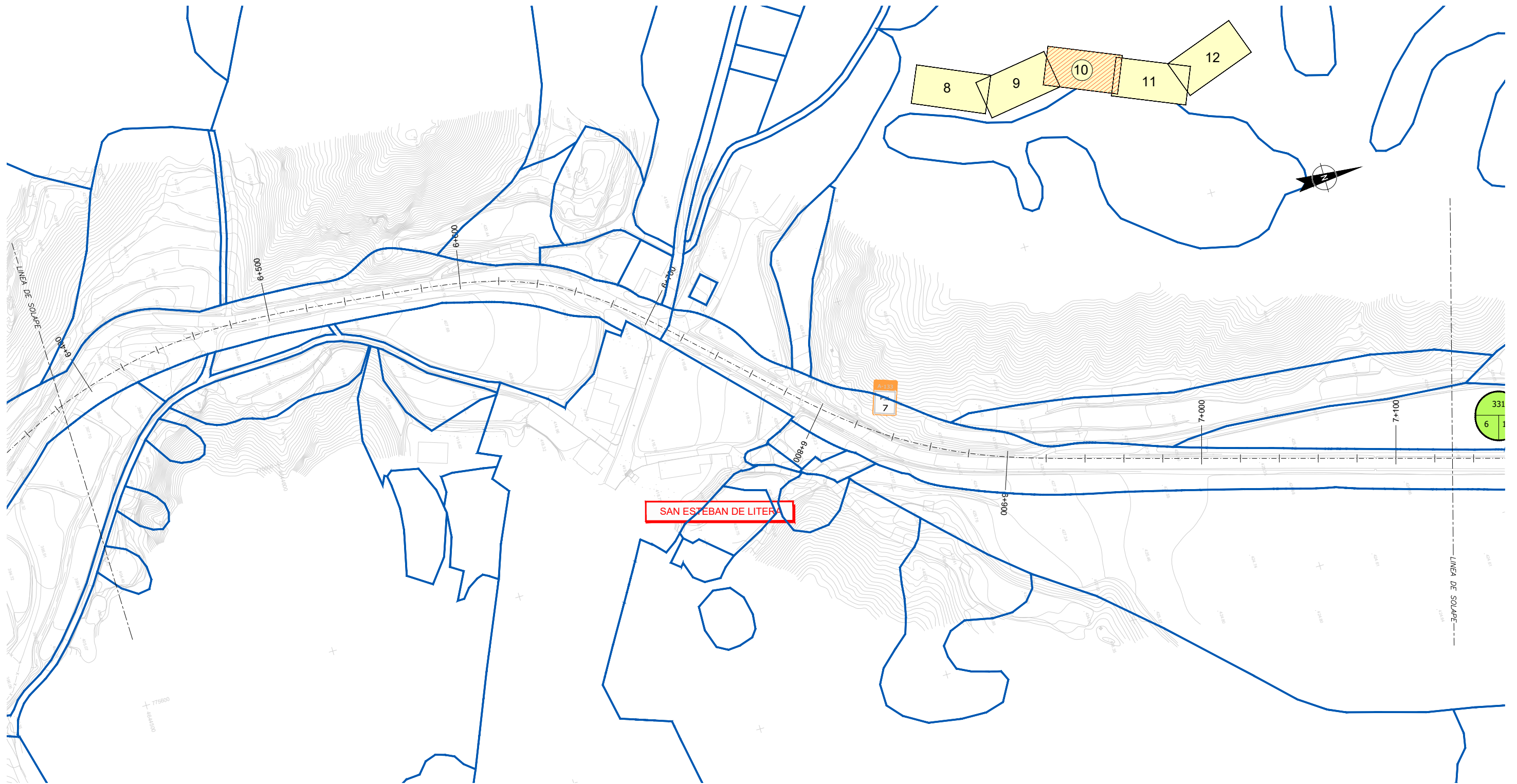
CLAVE  
**PC-PEXT-ITI.07**

UD. EJECUCIÓN  
**02**

PLANO Nº  
**12**

TÍTULO DEL PLANO  
**CARRETERA A-133 PLANTA DE EXPROPIACIONES**

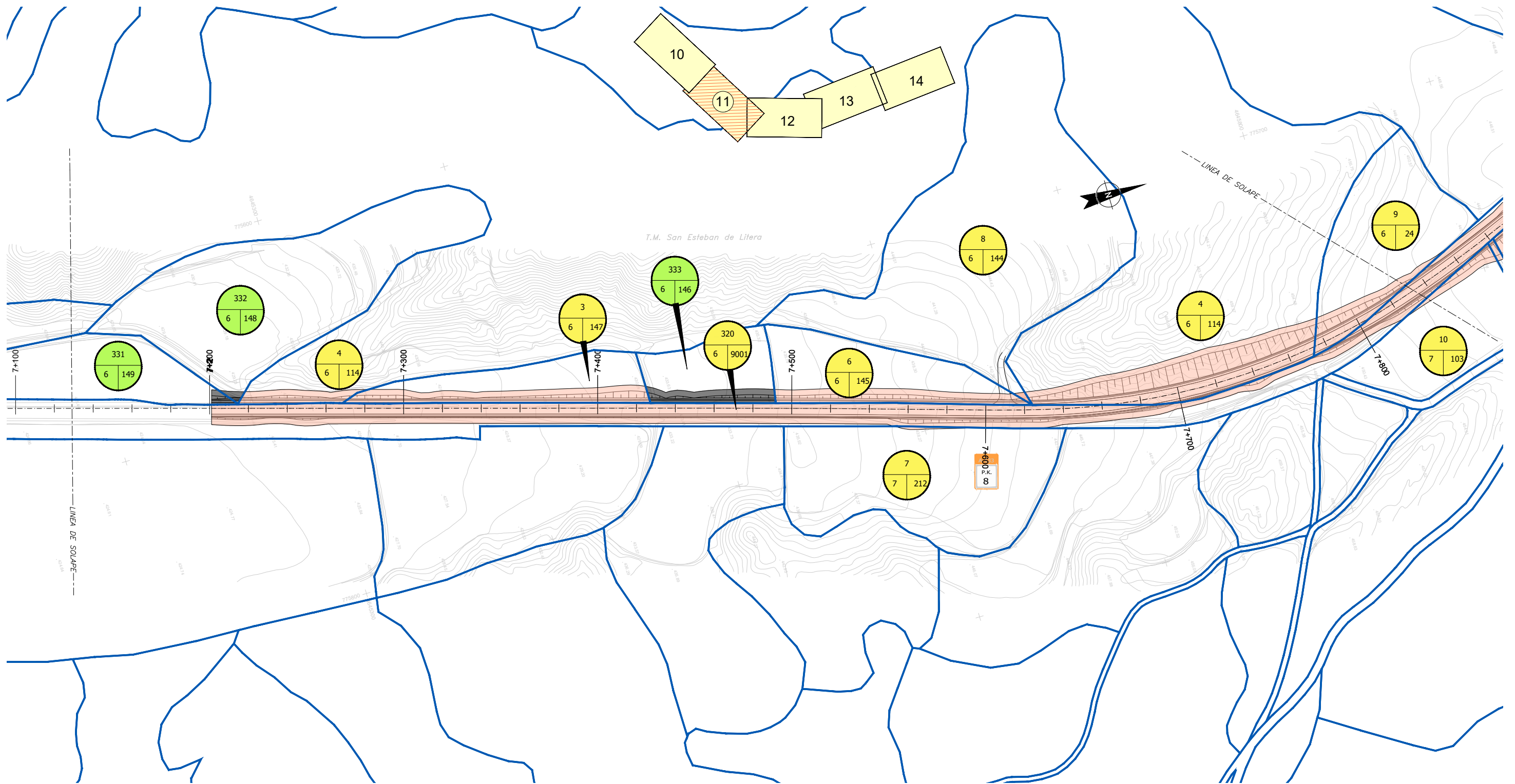
FECHA  
**MAYO 2024**  
HOJA **09** DE **41**



<p>Nº de polígono</p> <p>Nº de orden</p> <p>Nº de parcela</p>	<p>PARCELA AFECTADA EN PROYECTO DE TRAZADO</p> <p>NUEVA PARCELA AFECTADA EN PROYECTO CONSTRUCTIVO</p>	<p>SUPERFICIE DE EXPROPIACIÓN</p> <p>LÍMITE DE PARCELA</p> <p>LÍMITE DE OCUPACIÓN</p> <p>SUPERFICIE EXPROPIACIÓN SERVICIOS</p>	<p>SUPERFICIE DE SERVITUD</p> <p>SUPERFICIE OCUPACIÓN TEMPORAL</p> <p>OCUPACIÓN TEMPORAL OD'S</p>
---	---	--	---

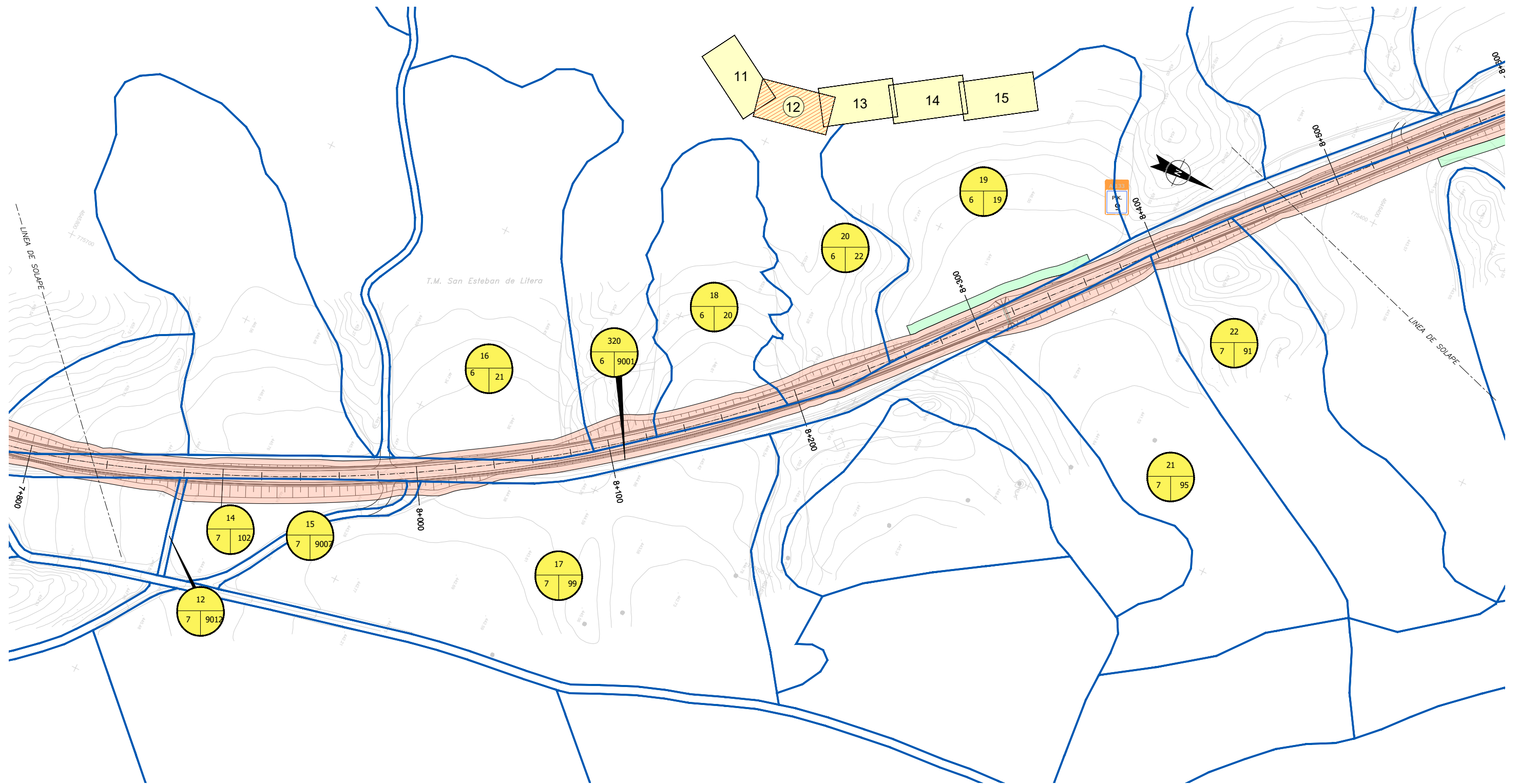
NOM.: FICHERO-RD7771-IT07-U02-A133-DE-1200-LE-PL-EXPROP-002-V06.dwg





NOM.: FICHERO-RD7771-IT07-U02-A133-DE-1200-LE-PL-EXPRO-002-V06.dwg

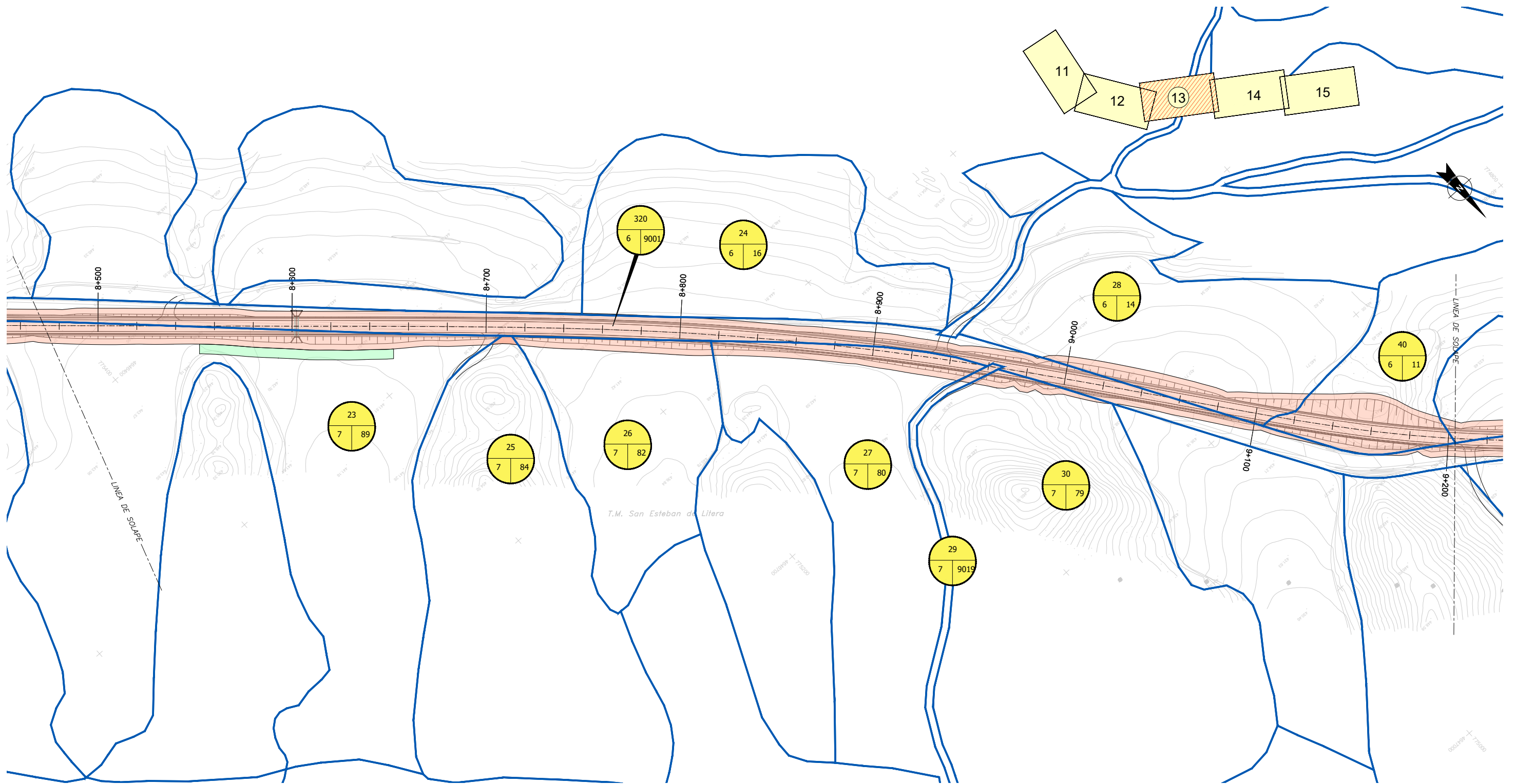




<p>Nº de orden</p> <p>Nº de polígono</p> <p>Nº de parcela</p>	<p> PARCELA AFECTADA EN PROYECTO DE TRAZADO</p> <p> NUEVA PARCELA AFECTADA EN PROYECTO CONSTRUCTIVO</p>	<p> SUPERFICIE DE EXPROPIACIÓN</p> <p> LÍMITE DE PARCELA</p> <p> LÍMITE DE OCUPACIÓN</p> <p> SUPERFICIE EXPROPIACIÓN SERVICIOS</p>	<p> SUPERFICIE DE SERVITUD</p> <p> SUPERFICIE OCUPACIÓN TEMPORAL</p> <p> OCUPACIÓN TEMPORAL OD'S</p>
---	---	--	--

NOM.: FICHERO:RD7771-IT07-U02-A133-DE-1200-LE-PL-EXPRO-002-V06.dwg

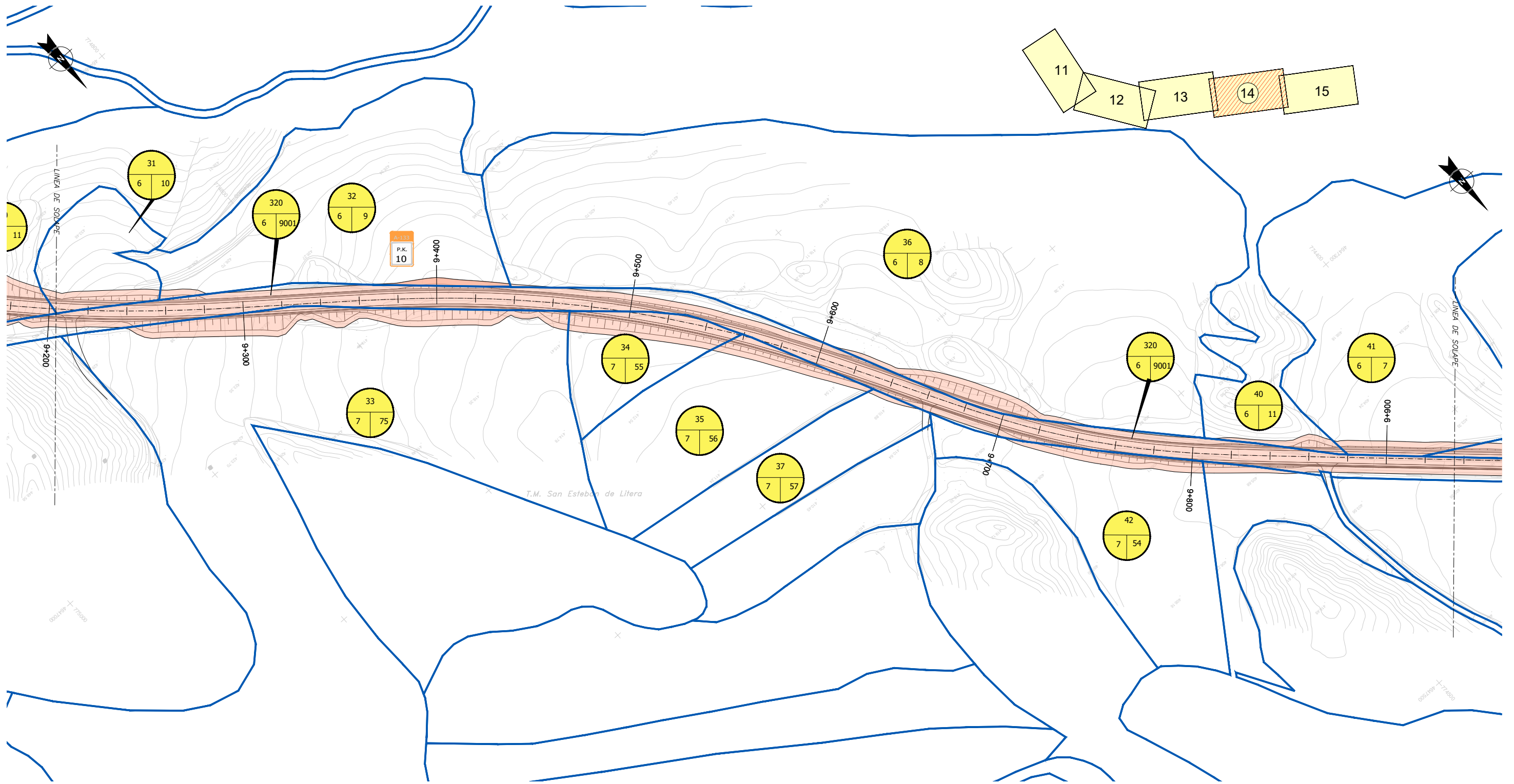




	<p> PARCELA AFECTADA EN PROYECTO DE TRAZADO</p> <p> NUEVA PARCELA AFECTADA EN PROYECTO CONSTRUCTIVO</p>	<p> SUPERFICIE DE EXPROPIACIÓN</p> <p> LÍMITE DE OCUPACIÓN</p> <p> SUPERFICIE EXPROPIACIÓN SERVICIOS</p>	<p> SUPERFICIE DE SERVITUD</p> <p> SUPERFICIE OCUPACIÓN TEMPORAL</p> <p> OCUPACIÓN TEMPORAL OD'S</p>
--	---	--	--

NOM.: FICHERO:RD7771-IT07-L02-A133-DE-1200-LE-PL-EXPRO-002-V06.dwg





	<p> PARCELA AFECTADA EN PROYECTO DE TRAZADO</p> <p> NUEVA PARCELA AFECTADA EN PROYECTO CONSTRUCTIVO</p>	<p> SUPERFICIE DE EXPROPIACIÓN</p> <p> LÍMITE DE OCUPACIÓN</p> <p> SUPERFICIE EXPROPIACIÓN SERVICIOS</p>	<p> SUPERFICIE DE SERVITUD</p> <p> SUPERFICIE OCUPACIÓN TEMPORAL</p> <p> OCUPACIÓN TEMPORAL OD'S</p>
--	---	--	--

NOM.: FICHERO-RD7771-IT07-U02-A133-DI-1200-LE-PL-EXPRO-002-V06.dwg



**GOBIERNO DE ARAGON**  
Departamento de Fomento, Vivienda, Movilidad y Logística

DIRECCIÓN GENERAL DE CARRETERAS E INFRAESTRUCTURAS

LA CONCESIONARIA  
**CILISA**  
Concesionaria Cinca-Litera, S.A.

EL CONSULTOR  
**PARMA INGENIERIA**

AUTORES DEL PROYECTO  
JAIME CARBÓ AUDÍ  
JORDI BARRIL SEROLES

ESCALA  
0 10 20  
1:1.000  
EN ORIGINAL LUNE A1

DESIGNACIÓN DE LA OBRA  
**PROYECTO DE CONSTRUCCIÓN DEL ITINERARIO Nº 7 "CINCA - LITERA" DEL PLAN EXTRAORDINARIO DE CARRETERAS DE LA RAA (2020 - 2025)**

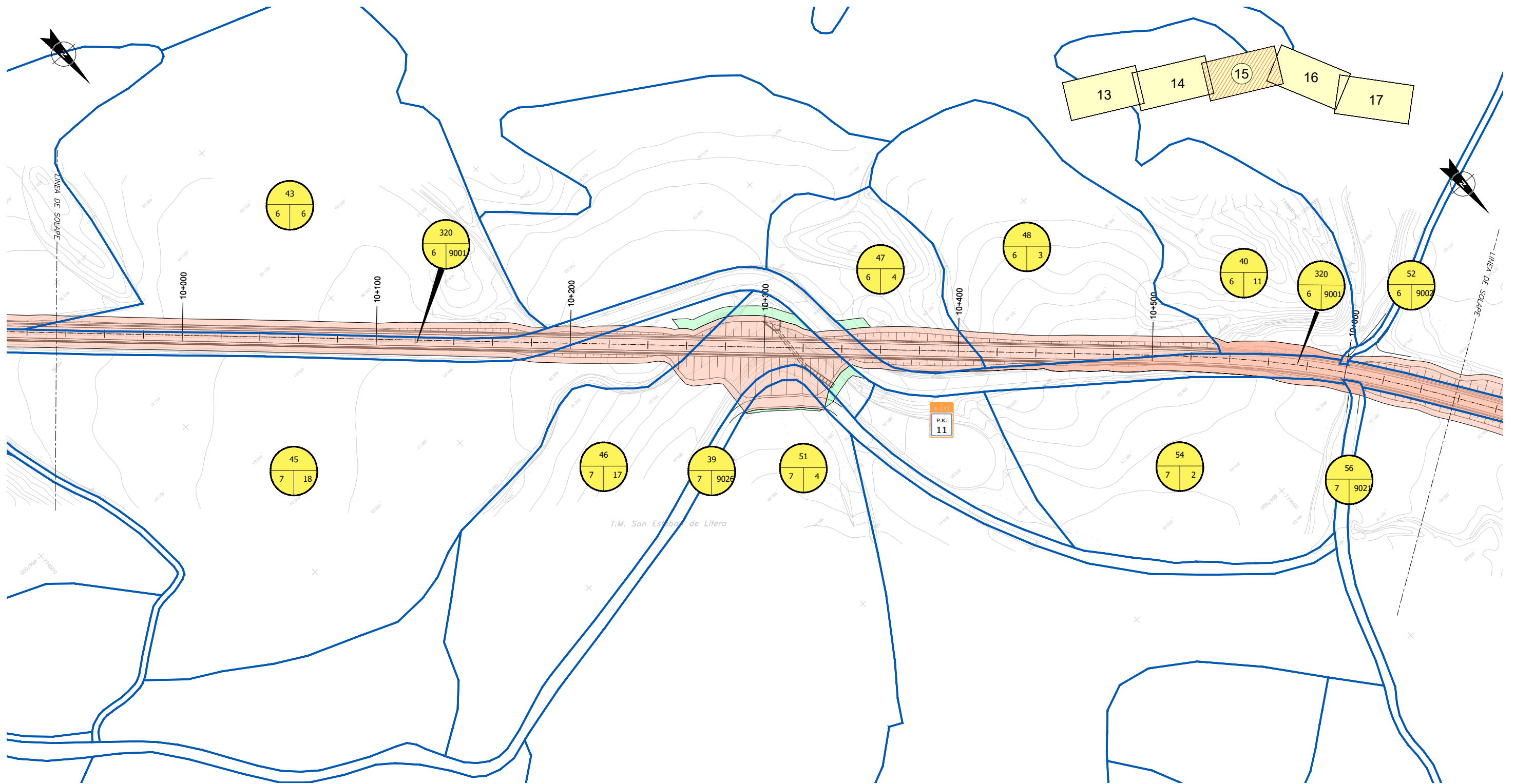
CLAVE  
**PC-PEXT-ITI.07**

UD. EJECUCIÓN  
**02**

PLANO Nº  
**12**

TÍTULO DEL PLANO  
**CARRETERA A-133 PLANTA DE EXPROPIACIONES**

FECHA  
**MAYO 2024**  
HOJA 14 DE 41



<p>Nº de orden</p> <p>Nº de polígono</p> <p>Nº de parcela</p>	<p> PARCELA AFECTADA EN PROYECTO DE TRAZADO</p> <p> NUEVA PARCELA AFECTADA EN PROYECTO CONSTRUCTIVO</p>	<p> SUPERFICIE DE EXPROPIACIÓN</p> <p> LÍMITE DE PARCELA</p> <p> LÍMITE DE OCUPACIÓN</p> <p> SUPERFICIE EXPROPIACIÓN SERVICIOS</p>	<p> SUPERFICIE DE SERVITUD</p> <p> SUPERFICIE OCUPACIÓN TEMPORAL</p> <p> OCUPACIÓN TEMPORAL OD'S</p>
---	---	--	--

NOM.: FICHERO:RD7771-11007-1002-A133-DI-1200-LE-PL-EXPRO-002-V06.dwg



**GOBIERNO DE ARAGON**  
Departamento de Fomento, Vivienda, Movilidad y Logística

DIRECCIÓN GENERAL DE CARRETERAS E INFRAESTRUCTURAS

LA CONCESIONARIA  
**Concesionaria Cinca-Litera, S.A.**  
CILISA

EL CONSULTOR  
**PARMA INGENIERIA**

AUTORES DEL PROYECTO  
JAIME CARBÓ AUDÍ  
JORDI BARRIL SEROLES

ESCALA  
0 10 20  
1:1.000  
EN ORIGINAL LINE A1

DESIGNACIÓN DE LA OBRA  
**PROYECTO DE CONSTRUCCIÓN DEL ITINERARIO Nº 7 "CINCA - LITERA" DEL PLAN EXTRAORDINARIO DE CARRETERAS DE LA RAA (2020 - 2025)**

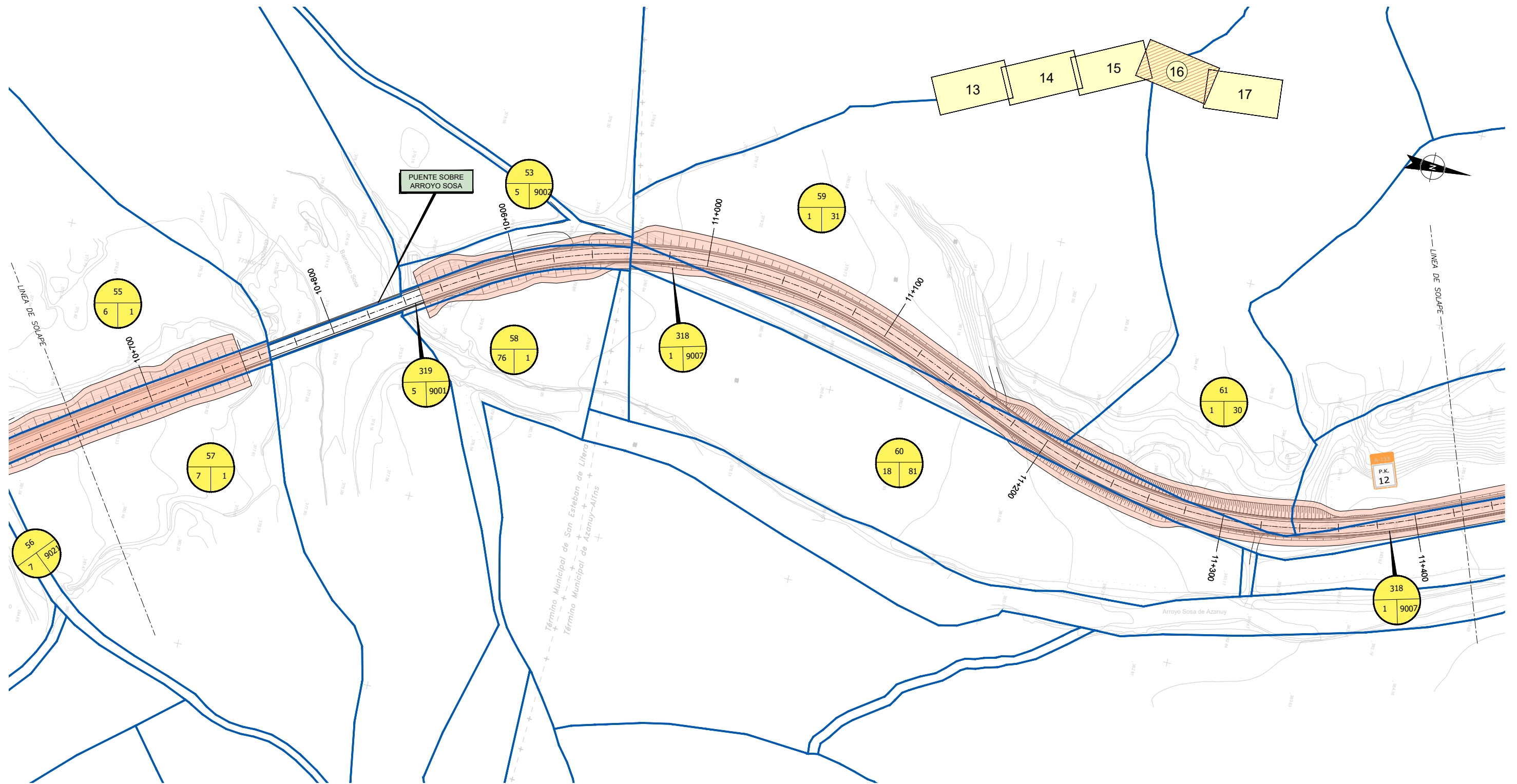
CLAVE  
**PC-PEXT-ITI.07**

UD. EJECUCIÓN  
**02**

PLANO Nº  
**12**

TÍTULO DEL PLANO  
**CARRETERA A-133 PLANTA DE EXPROPIACIONES**

FECHA  
**MAYO 2024**  
HOJA 15 DE 41



NOM.: FICHERO:RD7771-11007-1002-A133-DE-1200-LE-PL-EXPROP-002-V06.dwg



**GOBIERNO DE ARAGON**  
Departamento de Fomento, Vivienda, Movilidad y Logística

DIRECCIÓN GENERAL DE CARRETERAS E INFRAESTRUCTURAS

LA CONCESIONARIA  
**Concesionaria Cinca-Litera, S.A.**  
CILISA

EL CONSULTOR  
**PARMA INGENIERIA**

AUTORES DEL PROYECTO  
JAIME CARBÓ AUFÍ  
JORDI BARRIL SEROLES

ESCALA  
0 10 20  
**1:1.000**  
EN ORIGINAL LÍNEA A1

DESIGNACIÓN DE LA OBRA  
**PROYECTO DE CONSTRUCCIÓN DEL ITINERARIO Nº 7 "CINCA - LITERA" DEL PLAN EXTRAORDINARIO DE CARRETERAS DE LA RAA (2020 - 2025)**

CLAVE  
**PC-PEXT-ITI.07**

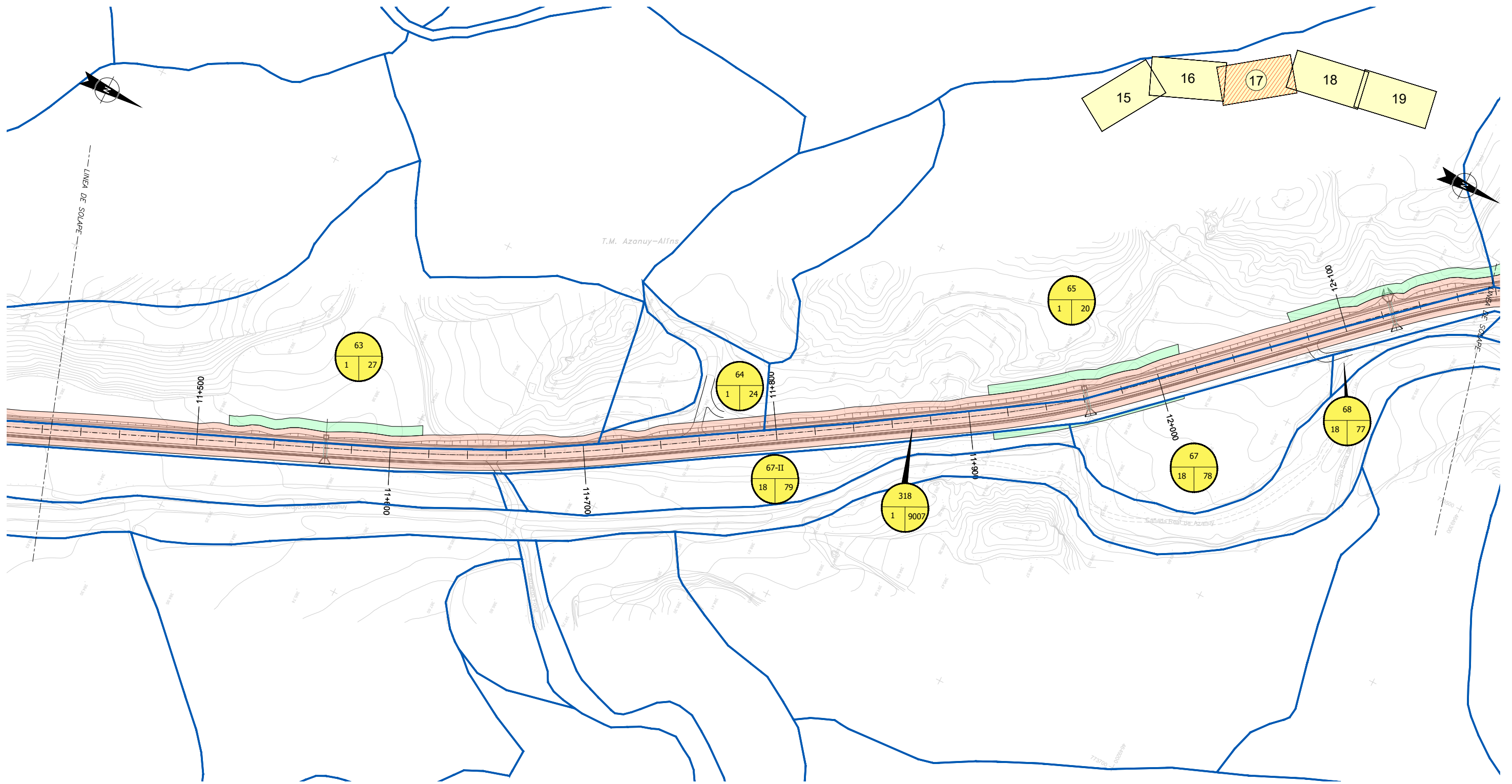
UD. EJECUCIÓN  
**02**

PLANO Nº  
**12**

TÍTULO DEL PLANO  
**CARRETERA A-133 PLANTA DE EXPROPIACIONES**

FECHA  
**MAYO 2024**  
HOJA 16 DE 41

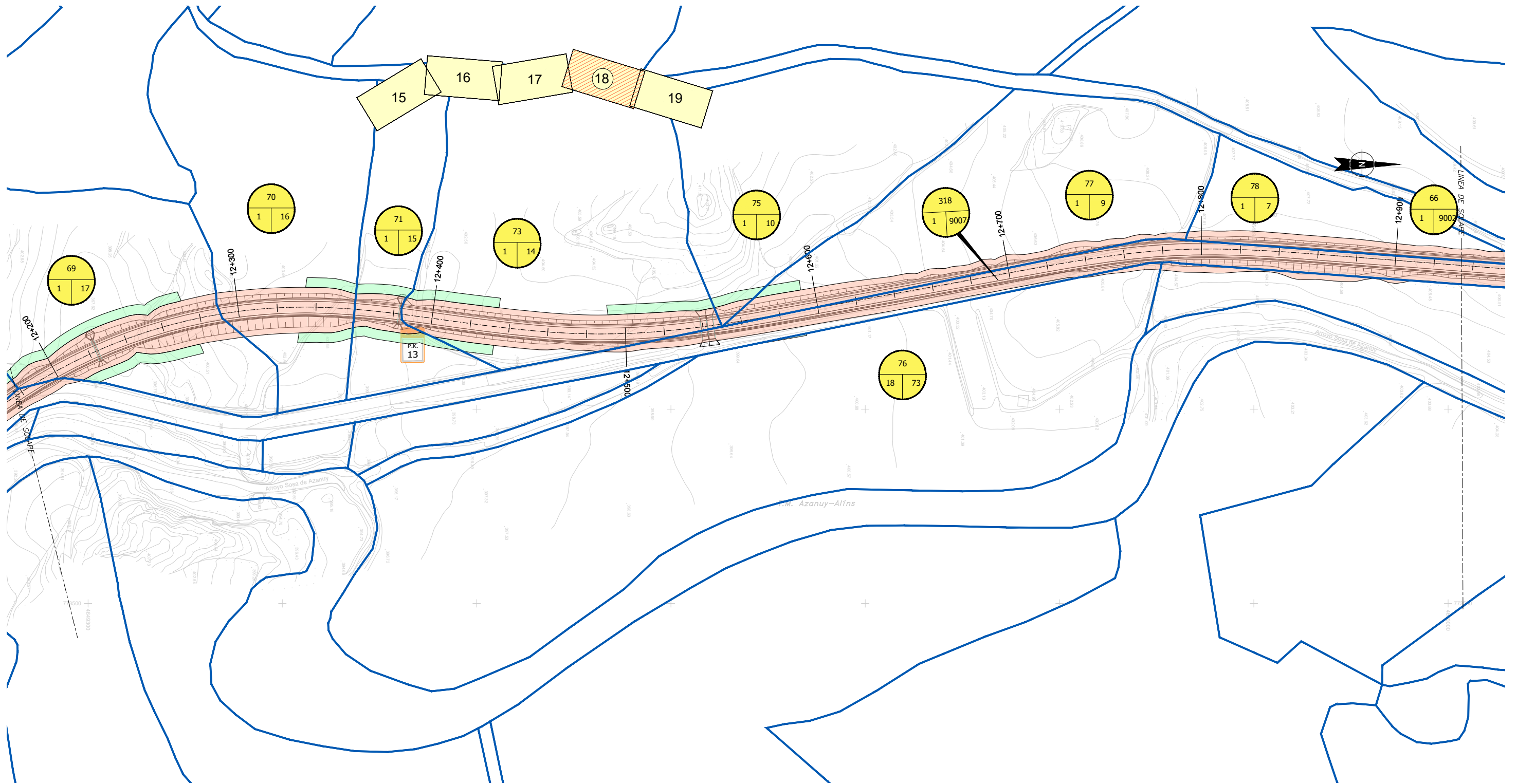




<p>Nº de orden</p> <p>Nº de polígono</p> <p>Nº de parcela</p>	<p> PARCELA AFECTADA EN PROYECTO DE TRAZADO</p> <p> NUEVA PARCELA AFECTADA EN PROYECTO CONSTRUCTIVO</p>	<p> SUPERFICIE DE EXPROPIACIÓN</p> <p> LÍMITE DE PARCELA</p> <p> LÍMITE DE OCUPACIÓN</p> <p> SUPERFICIE EXPROPIACIÓN SERVICIOS</p>	<p> SUPERFICIE DE SERVITUD</p> <p> SUPERFICIE OCUPACIÓN TEMPORAL</p> <p> OCUPACIÓN TEMPORAL OD'S</p>
---	---	--	--

NOM.: FICHERO:RD7771-11007-102-A-133-DE-1200-LE-PL-EXPRO-002-V06.dwg





<p>Nº de orden</p> <p>Nº de polígono</p> <p>Nº de parcela</p>	<p> PARCELA AFECTADA EN PROYECTO DE TRAZADO</p> <p> NUEVA PARCELA AFECTADA EN PROYECTO CONSTRUCTIVO</p>	<p> SUPERFICIE DE EXPROPIACIÓN</p> <p> LÍMITE DE OCUPACIÓN</p> <p> SUPERFICIE EXPROPIACIÓN SERVICIOS</p>	<p> SUPERFICIE DE SERVITUD</p> <p> SUPERFICIE OCUPACIÓN TEMPORAL</p> <p> OCUPACIÓN TEMPORAL OD'S</p>
---	---	--	--

NOM.: FICHERO-RD7771-IT07-U02-A133-DR-1200-LE-PL-EXPRO-002-V06.dwg



**GOBIERNO DE ARAGON**  
Departamento de Fomento, Vivienda, Movilidad y Logística

DIRECCIÓN GENERAL DE CARRETERAS E INFRAESTRUCTURAS

LA CONCESIONARIA  
**Concesionaria Cinca-Litera, S.A.**  
CILISA

EL CONSULTOR  
**PARMA INGENIERIA**

AUTORES DEL PROYECTO  
JAIME CARBÓ AUDÍ  
JORDI BARRIL SEROLES

ESCALA  
0 10 20  
1:1.000  
EN ORIGINAL LÍNEA A1

DESIGNACIÓN DE LA OBRA  
**PROYECTO DE CONSTRUCCIÓN DEL ITINERARIO Nº 7 "CINCA - LITERA" DEL PLAN EXTRAORDINARIO DE CARRETERAS DE LA RAA (2020 - 2025)**

CLAVE  
**PC-PEXT-ITI.07**

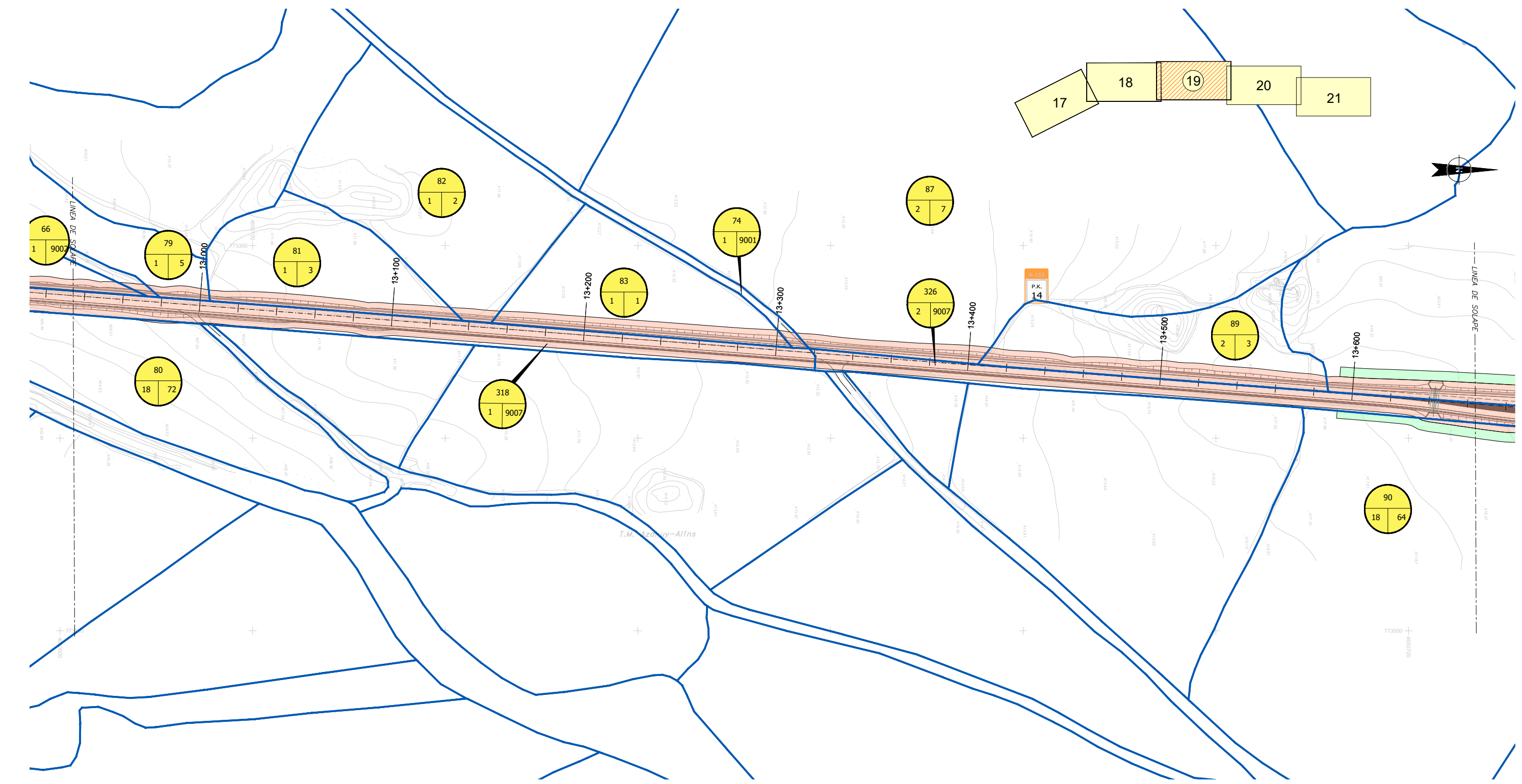
UD. EJECUCIÓN  
**02**

PLANO Nº  
**12**

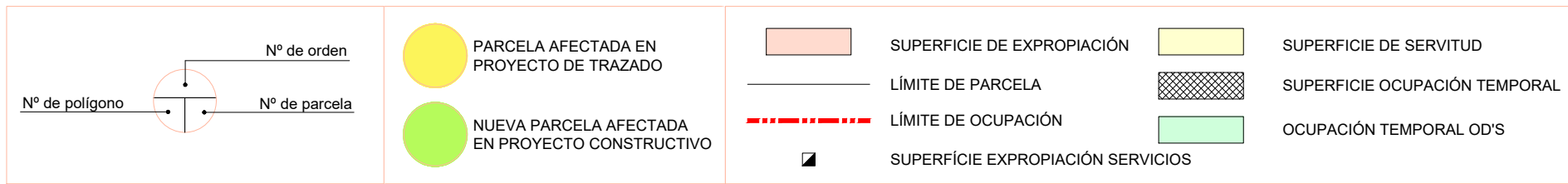
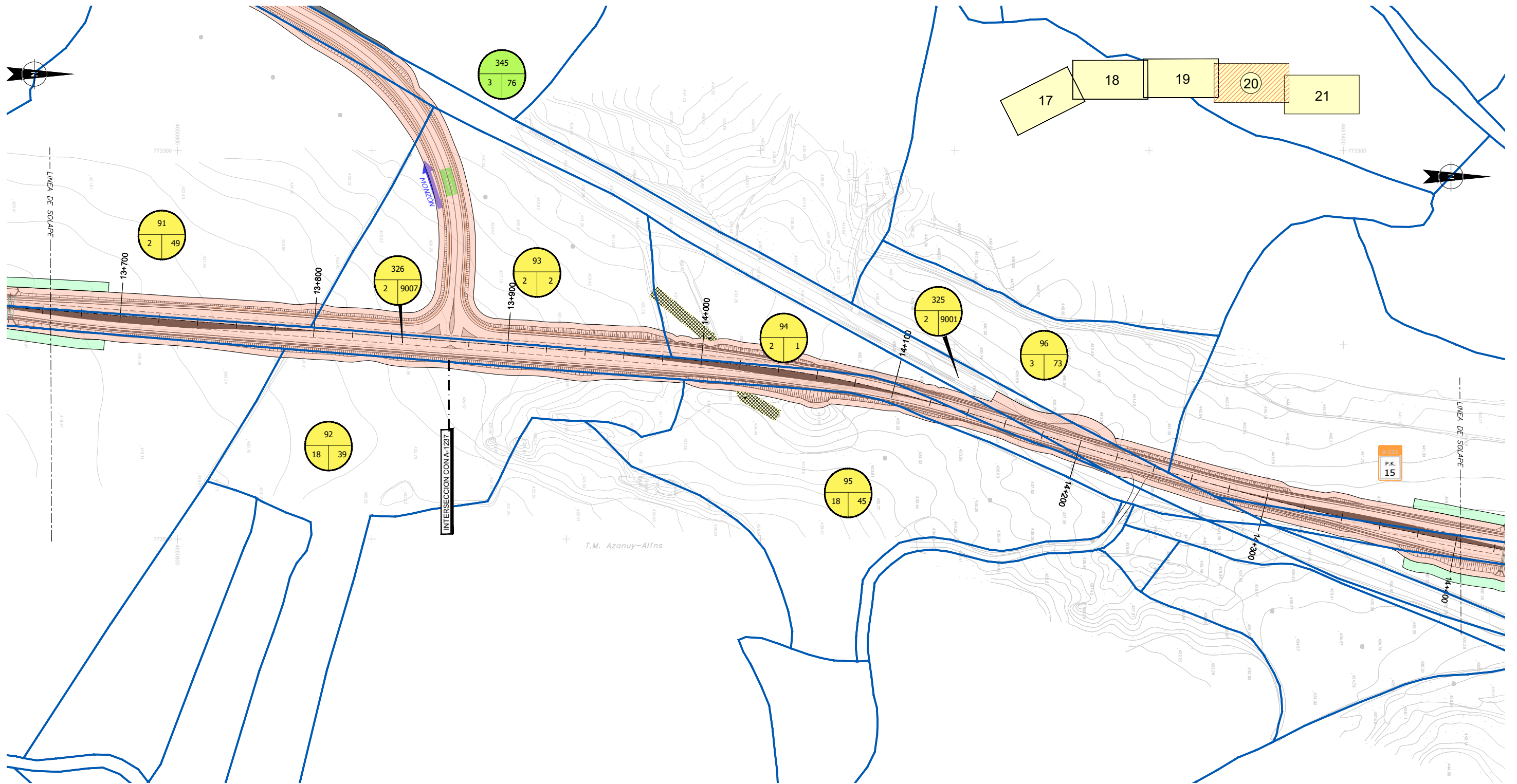
TÍTULO DEL PLANO  
**CARRETERA A-133 PLANTA DE EXPROPIACIONES**

FECHA  
**MAYO 2024**  
HOJA **18** DE **41**

NOM.: FICHERO:RD7771-IT07-U02-A133-DE-1200-LE-PL-EXPRO-002-V06.dwg



<p>Nº de orden</p> <p>Nº de polígono</p> <p>Nº de parcela</p>	<p><span style="color: yellow;">●</span> PARCELA AFECTADA EN PROYECTO DE TRAZADO</p> <p><span style="color: green;">●</span> NUEVA PARCELA AFECTADA EN PROYECTO CONSTRUCTIVO</p>	<p><span style="background-color: #f4a460; border: 1px solid black; display: inline-block; width: 15px; height: 10px;"></span> SUPERFICIE DE EXPROPIACIÓN</p> <p><span style="border-bottom: 1px solid black; width: 20px; display: inline-block;"></span> LÍMITE DE PARCELA</p> <p><span style="border-bottom: 2px dashed red; width: 20px; display: inline-block;"></span> LÍMITE DE OCUPACIÓN</p> <p><span style="background-color: #808080; border: 1px solid black; display: inline-block; width: 15px; height: 10px;"></span> SUPERFICIE EXPROPIACIÓN SERVICIOS</p>	<p><span style="background-color: #ffffcc; border: 1px solid black; display: inline-block; width: 15px; height: 10px;"></span> SUPERFICIE DE SERVITUD</p> <p><span style="background-color: #cccccc; border: 1px solid black; display: inline-block; width: 15px; height: 10px;"></span> SUPERFICIE OCUPACIÓN TEMPORAL</p> <p><span style="background-color: #90ee90; border: 1px solid black; display: inline-block; width: 15px; height: 10px;"></span> OCUPACIÓN TEMPORAL OD'S</p>
---	--	---	---



NOM.: FICHERO:RD7771-IT07-U02-A133-DE-1200-LE-PL-EXPROP-002-V06.dwg



**GOBIERNO DE ARAGON**  
Departamento de Fomento, Vivienda, Movilidad y Logística

DIRECCIÓN GENERAL DE CARRETERAS E INFRAESTRUCTURAS

LA CONCESIONARIA  
**CILISA**  
Concesionaria Cinca-Litera, S.A.

EL CONSULTOR  
**PARMA INGENIERIA**

AUTORES DEL PROYECTO  
JAIME CARBÓ AUDÍ  
JORDI BARRIL SEROLES

ESCALA  
0 10 20  
1:1.000  
EN ORIGINAL LÍNEA A1

DESIGNACIÓN DE LA OBRA  
**PROYECTO DE CONSTRUCCIÓN DEL ITINERARIO Nº 7 "CINCA - LITERA" DEL PLAN EXTRAORDINARIO DE CARRETERAS DE LA RAA (2020 - 2025)**

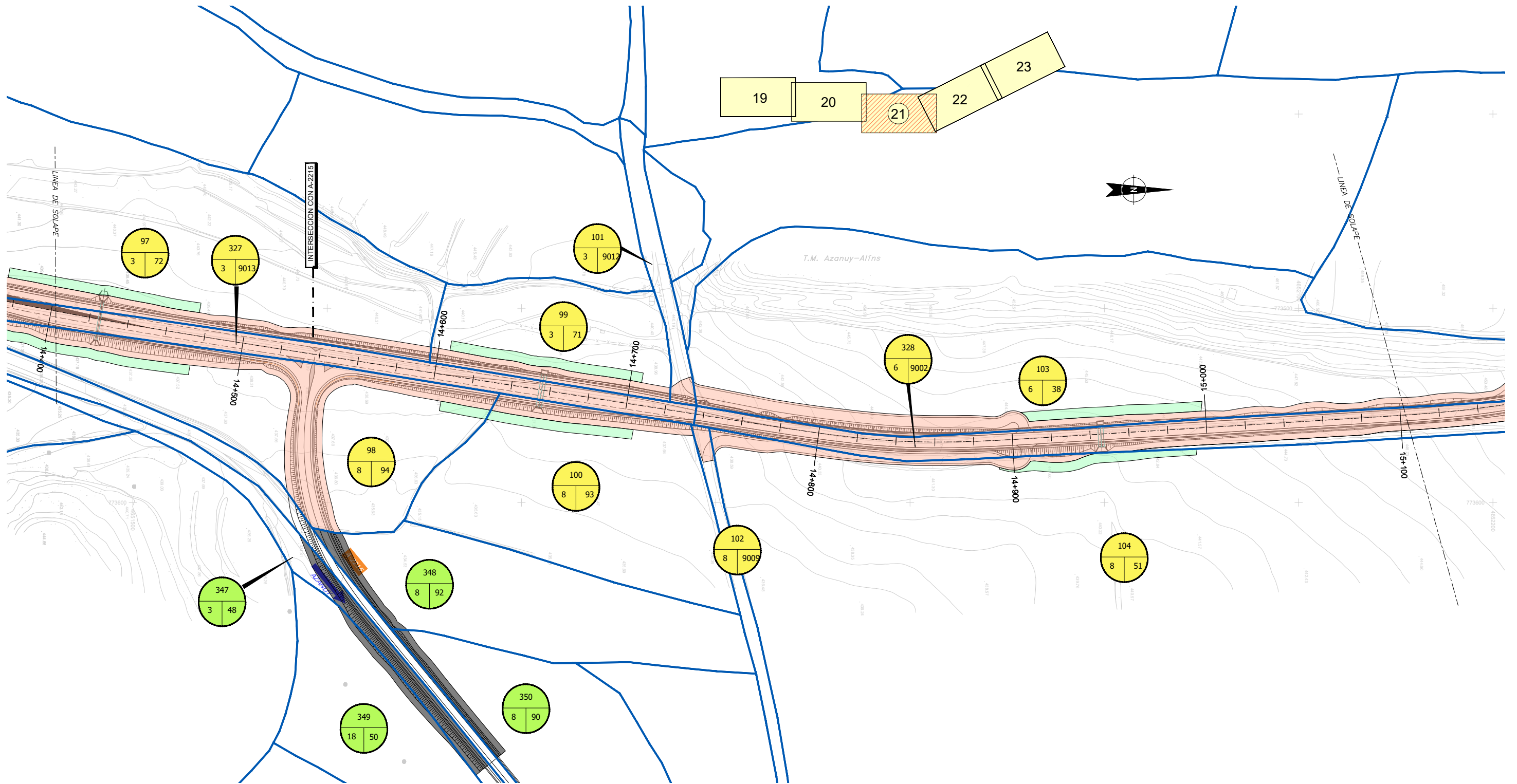
CLAVE  
**PC-PEXT-ITI.07**

UD. EJECUCIÓN  
**02**

PLANO Nº  
**12**

TÍTULO DEL PLANO  
**CARRETERA A-133 PLANTA DE EXPROPIACIONES**

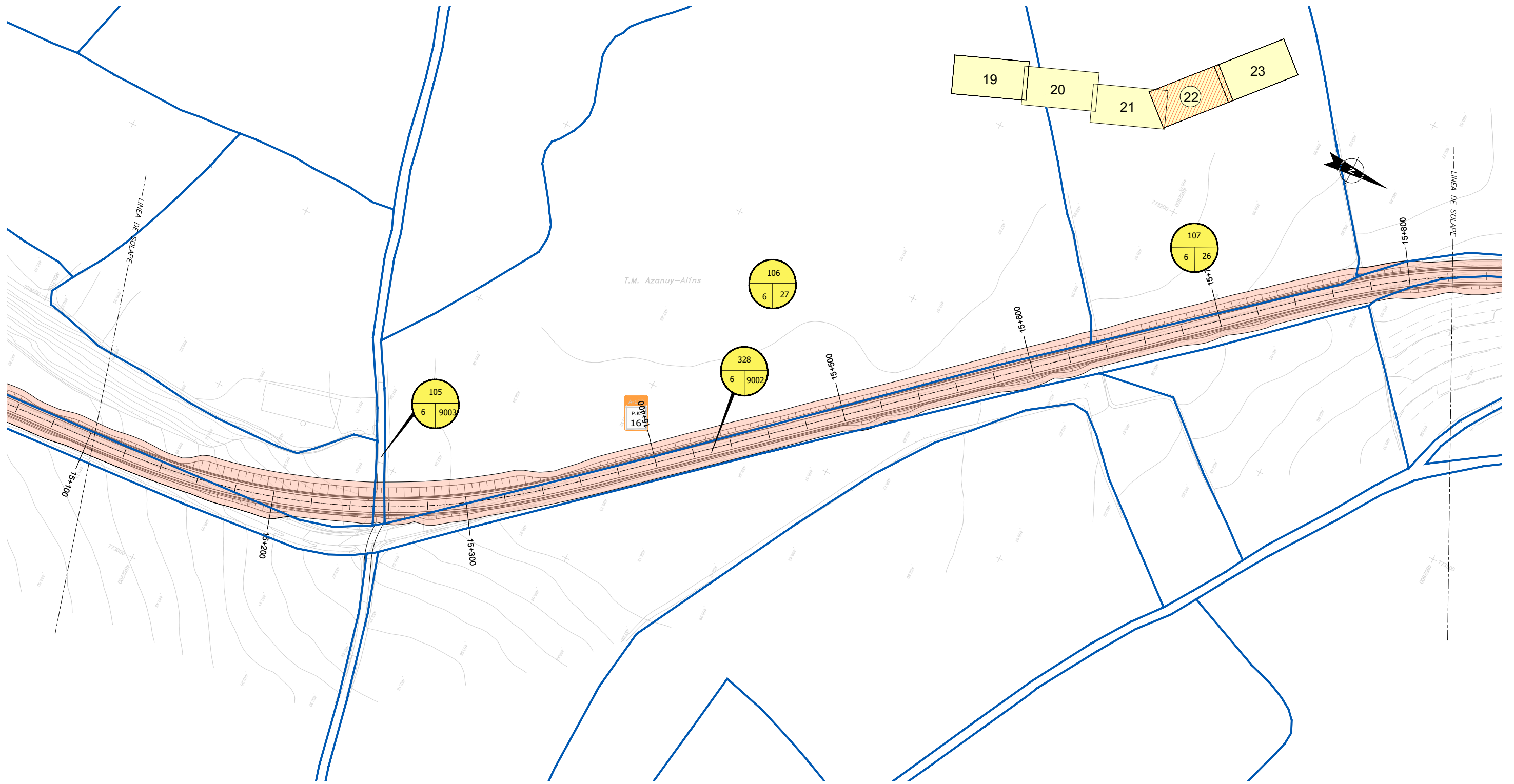
FECHA  
**MAYO 2024**  
HOJA 20 DE 41



	PARCELA AFECTADA EN PROYECTO DE TRAZADO NUEVA PARCELA AFECTADA EN PROYECTO CONSTRUCTIVO	SUPERFICIE DE EXPROPIACIÓN LÍMITE DE PARCELA LÍMITE DE OCUPACIÓN SUPERFICIE EXPROPIACIÓN SERVICIOS	SUPERFICIE DE SERVITUD SUPERFICIE OCUPACIÓN TEMPORAL OCUPACIÓN TEMPORAL OD'S
--	--	---	--

NOM.: FICHERO-RD7771-11007-102-A-133-DR-1200-LE-PL-EXPROPI-002-V06.dwg





<p>Nº de orden</p> <p>Nº de polígono</p> <p>Nº de parcela</p>	<p> PARCELA AFECTADA EN PROYECTO DE TRAZADO</p> <p> NUEVA PARCELA AFECTADA EN PROYECTO CONSTRUCTIVO</p>	<p> SUPERFICIE DE EXPROPIACIÓN</p> <p> LÍMITE DE OCUPACIÓN</p> <p> SUPERFICIE EXPROPIACIÓN SERVICIOS</p>	<p> SUPERFICIE DE SERVITUD</p> <p> SUPERFICIE OCUPACIÓN TEMPORAL</p> <p> OCUPACIÓN TEMPORAL OD'S</p>
---	---	--	--

NOM.: FICHERO-RD7771-IT07-L02-A133-DE-1200-LE-PL-EXPROPI-002-V06.dwg



**GOBIERNO DE ARAGON**  
Departamento de Fomento, Vivienda, Movilidad y Logística

DIRECCIÓN GENERAL DE CARRETERAS E INFRAESTRUCTURAS

LA CONCESIONARIA  
**Concesionaria Cinca-Litera, S.A.**  
CILISA

EL CONSULTOR  
**PARMA INGENIERIA**

AUTORES DEL PROYECTO  
JAIME CARBÓ AUDÍ  
JORDI BARRIL SEROLES

ESCALA  
0 10 20  
**1:1.000**  
EN ORIGINAL LINE A1

DESIGNACIÓN DE LA OBRA  
**PROYECTO DE CONSTRUCCIÓN DEL ITINERARIO Nº 7 "CINCA - LITERA" DEL PLAN EXTRAORDINARIO DE CARRETERAS DE LA RAA (2020 - 2025)**

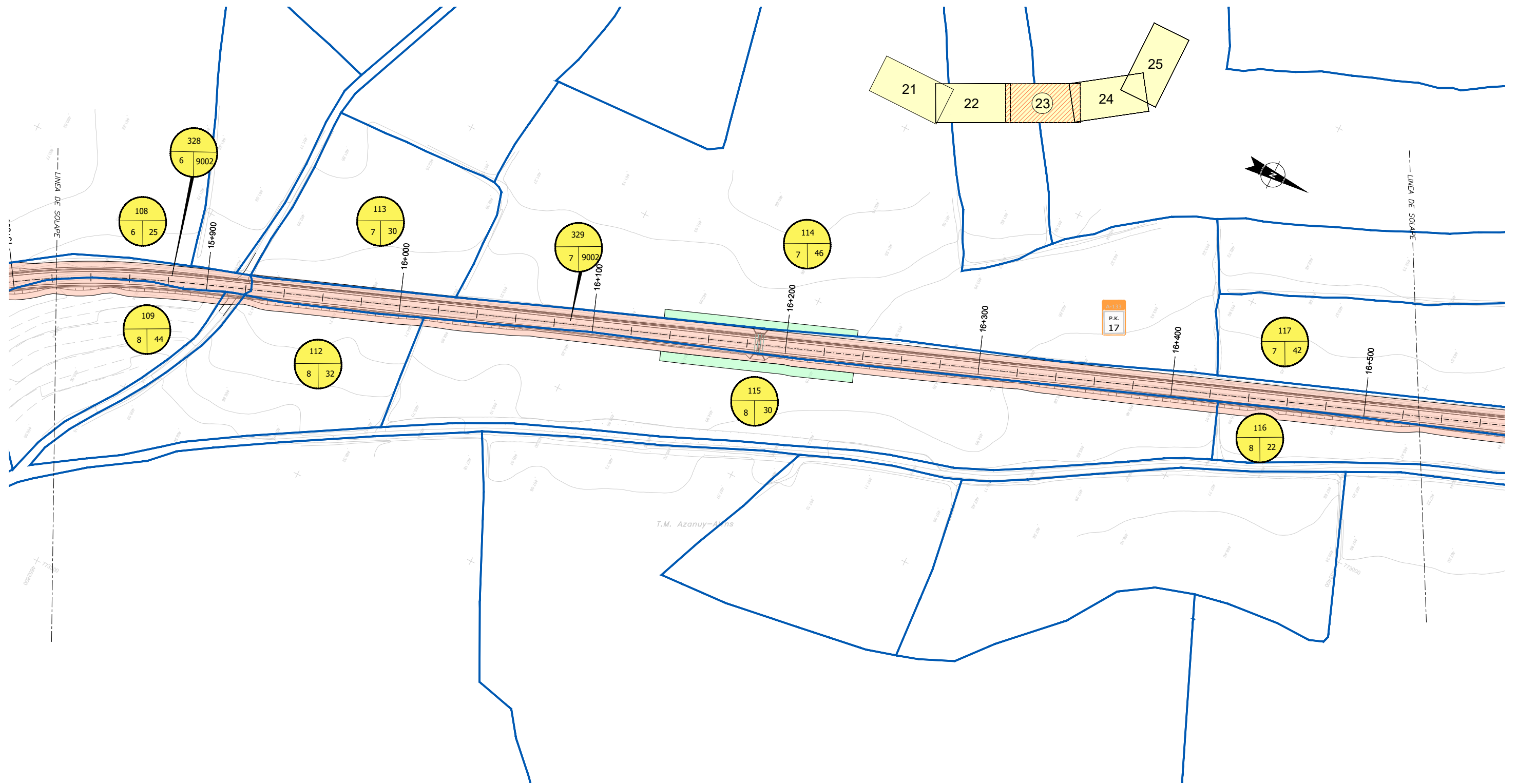
CLAVE  
**PC-PEXT-ITI.07**

UD. EJECUCIÓN  
**02**

PLANO Nº  
**12**

TÍTULO DEL PLANO  
**CARRETERA A-133 PLANTA DE EXPROPIACIONES**

FECHA  
**MAYO 2024**  
HOJA **22** DE **41**



<p>Nº de polígono</p> <p>Nº de orden</p> <p>Nº de parcela</p>	<p> PARCELA AFECTADA EN PROYECTO DE TRAZADO</p> <p> NUEVA PARCELA AFECTADA EN PROYECTO CONSTRUCTIVO</p>	<p> SUPERFICIE DE EXPROPIACIÓN</p> <p> LÍMITE DE PARCELA</p> <p> LÍMITE DE OCUPACIÓN</p> <p> SUPERFICIE EXPROPIACIÓN SERVICIOS</p>	<p> SUPERFICIE DE SERVITUD</p> <p> SUPERFICIE OCUPACIÓN TEMPORAL</p> <p> OCUPACIÓN TEMPORAL OD'S</p>
---	---	--	--

NOM.: FICHERO-RD7771-11007-102-A-133-DR-1200-LE-PL-EXPRO-002-V06.dwg



**GOBIERNO DE ARAGON**  
Departamento de Fomento, Vivienda, Movilidad y Logística

DIRECCIÓN GENERAL DE CARRETERAS E INFRAESTRUCTURAS

LA CONCESIONARIA  
**Concesionaria Cinca-Litera, S.A.**  
CILISA

EL CONSULTOR  
**PARMA INGENIERIA**

AUTORES DEL PROYECTO  
JAIME CARBÓ AUDÍ  
JORDI BARRIL SEROLES

ESCALA  
0 10 20  
**1:1.000**  
EN ORIGINAL LUNE A1

DESIGNACIÓN DE LA OBRA  
**PROYECTO DE CONSTRUCCIÓN DEL ITINERARIO Nº 7 "CINCA - LITERA" DEL PLAN EXTRAORDINARIO DE CARRETERAS DE LA RAA (2020 - 2025)**

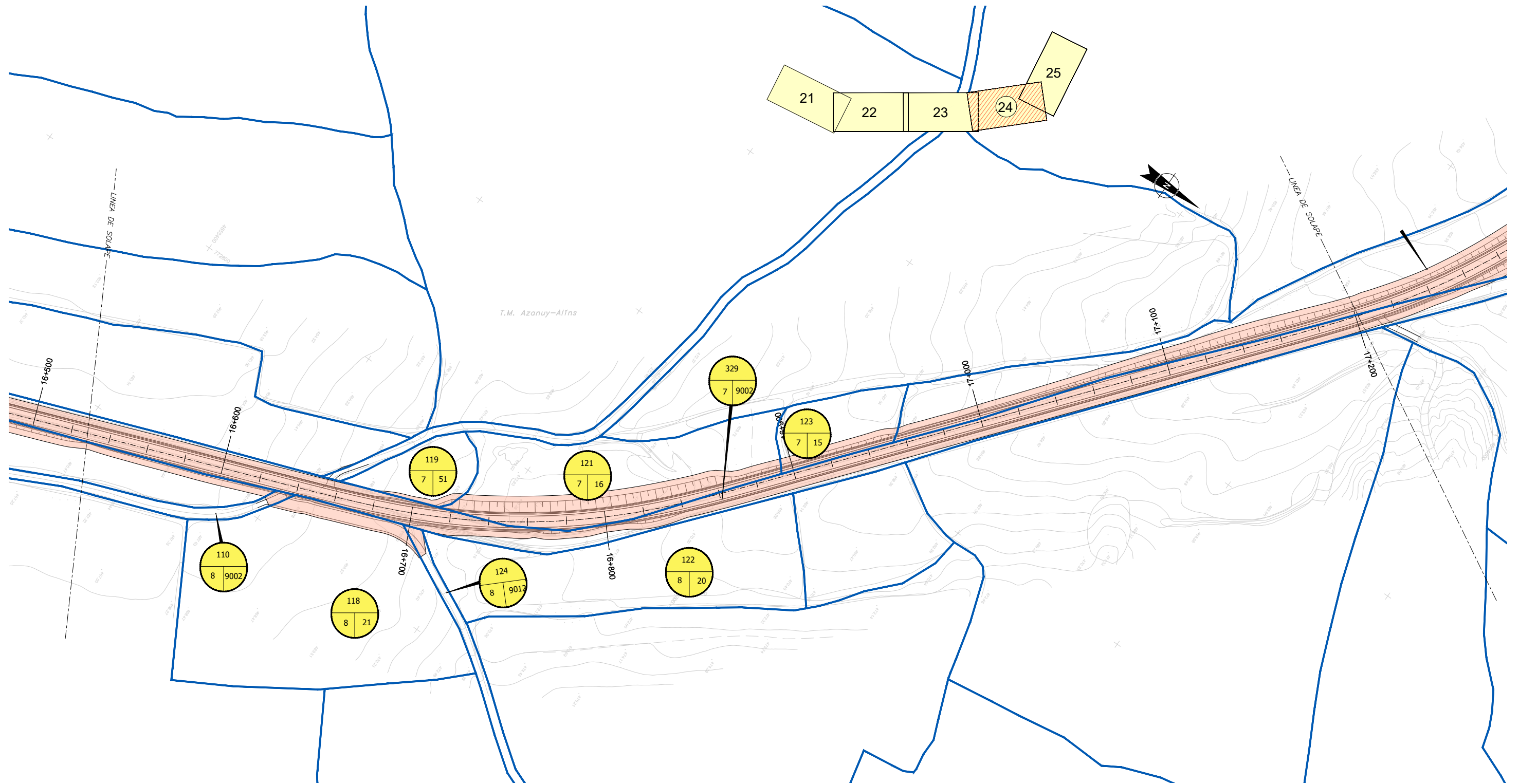
CLAVE  
**PC-PEXT-ITI.07**

UD. EJECUCIÓN  
**02**

PLANO Nº  
**12**

TÍTULO DEL PLANO  
**CARRETERA A-133 PLANTA DE EXPROPIACIONES**

FECHA  
**MAYO 2024**  
HOJA 23 DE 41

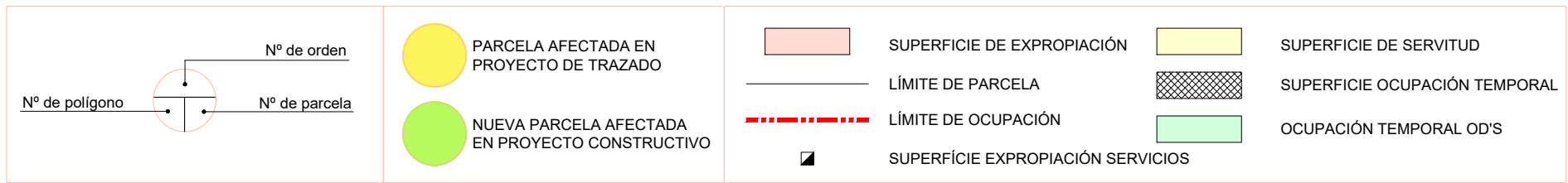
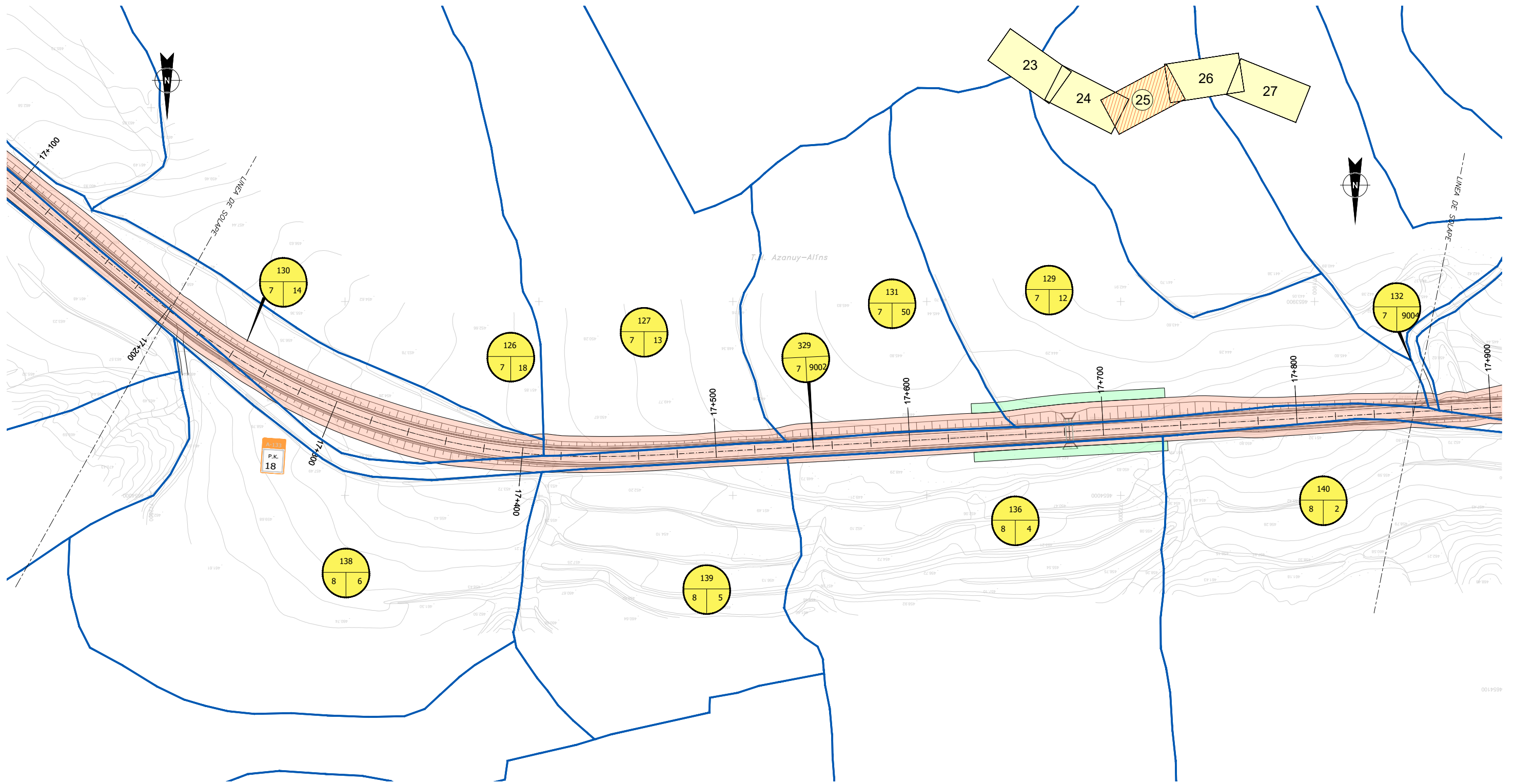


<p>Nº de orden</p> <p>Nº de polígono</p> <p>Nº de parcela</p>	<p> PARCELA AFECTADA EN PROYECTO DE TRAZADO</p> <p> NUEVA PARCELA AFECTADA EN PROYECTO CONSTRUCTIVO</p>	<p> SUPERFICIE DE EXPROPIACIÓN</p> <p> LÍMITE DE PARCELA</p> <p> LÍMITE DE OCUPACIÓN</p> <p> SUPERFICIE EXPROPIACIÓN SERVICIOS</p>	<p> SUPERFICIE DE SERVITUD</p> <p> SUPERFICIE OCUPACIÓN TEMPORAL</p> <p> OCUPACIÓN TEMPORAL OD'S</p>
---	---	--	--

NOM.: FICHERO:RD7771-11007-102-A-133-DE-1200-LE-PL-EXPROPI-002-V06.dwg







NOM.: FICHERO:RD7771-11007-102-A-133-DE-1200-LE-PL-EXPROP-002-V06.dwg



**GOBIERNO DE ARAGON**  
Departamento de Fomento, Vivienda, Movilidad y Logística

DIRECCIÓN GENERAL DE CARRETERAS E INFRAESTRUCTURAS

LA CONCESIONARIA

Concesionaria Cinca-Litera, S.A.  
**CILISA**

EL CONSULTOR  
**PARMA INGENIERIA**

AUTORES DEL PROYECTO  
JAIME CARBÓ AUDÍ  
JORDI BARRIL SEROLES

ESCALA  
0 10 20  
1:1.000  
EN ORIGINAL LÍNEA A1

DESIGNACIÓN DE LA OBRA  
**PROYECTO DE CONSTRUCCIÓN DEL ITINERARIO Nº 7 "CINCA - LITERA" DEL PLAN EXTRAORDINARIO DE CARRETERAS DE LA RAA (2020 - 2025)**

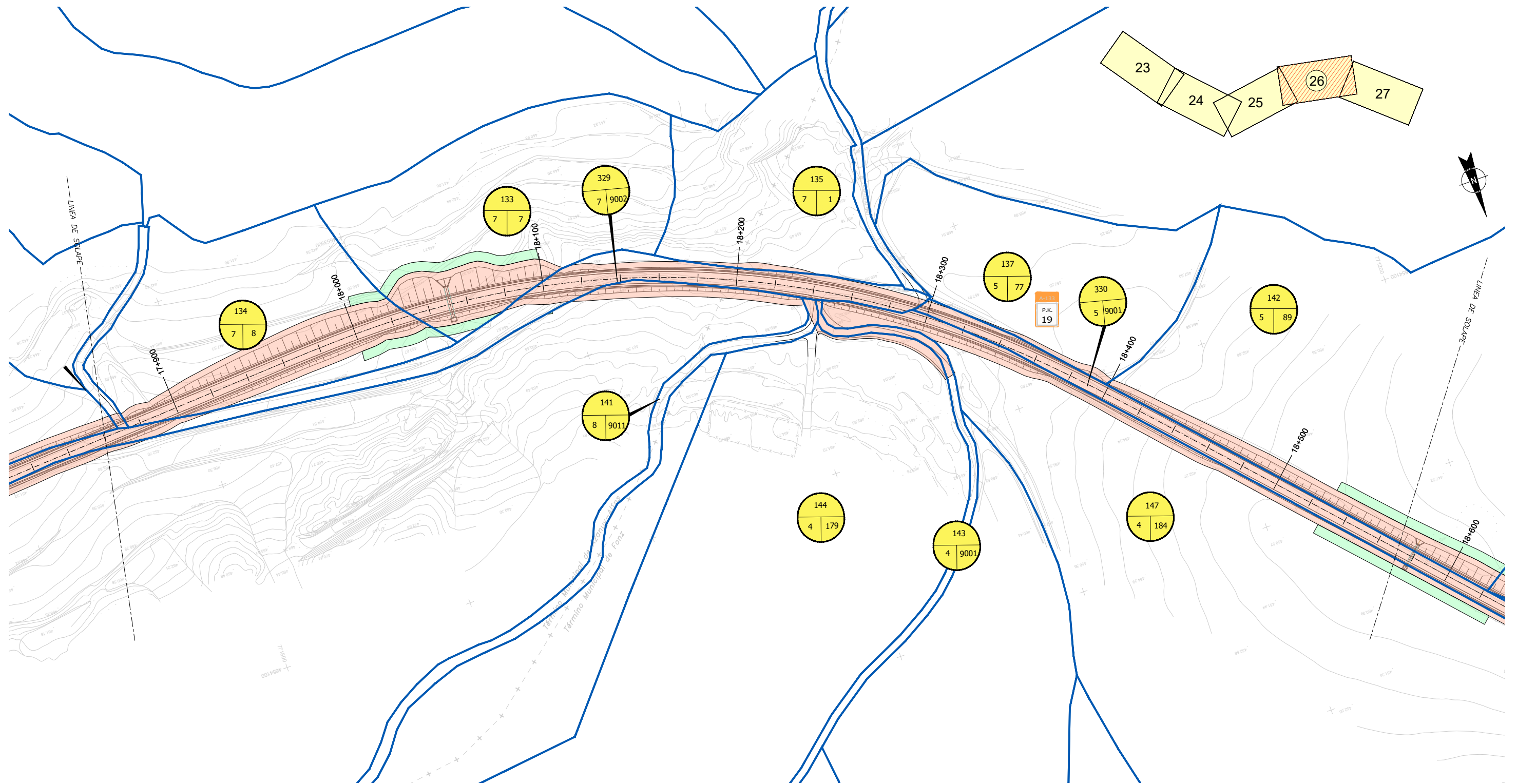
CLAVE  
**PC-PEXT-ITI.07**

UD. EJECUCIÓN  
**02**

PLANO Nº  
**12**

TÍTULO DEL PLANO  
**CARRETERA A-133 PLANTA DE EXPROPIACIONES**

FECHA  
**MAYO 2024**  
HOJA 25 DE 41



	<p>Nº de orden</p> <p>Nº de parcela</p>	<p> PARCELA AFECTADA EN PROYECTO DE TRAZADO</p> <p> NUEVA PARCELA AFECTADA EN PROYECTO CONSTRUCTIVO</p>	<p> SUPERFICIE DE EXPROPIACIÓN</p> <p> LÍMITE DE OCUPACIÓN</p> <p> SUPERFICIE EXPROPIACIÓN SERVICIOS</p>	<p> SUPERFICIE DE SERVITUD</p> <p> SUPERFICIE OCUPACIÓN TEMPORAL</p> <p> OCUPACIÓN TEMPORAL OD'S</p>
--	---	---	--	--

NOM.: FICHERO:RD7771-11007-1002-A133-DR-1200-LE-PL-EXPRO-002-V06.dwg



**GOBIERNO DE ARAGON**  
Departamento de Fomento, Vivienda, Movilidad y Logística

DIRECCIÓN GENERAL DE CARRETERAS E INFRAESTRUCTURAS

LA CONCESIONARIA  
**Concesionaria Cinca-Litera, S.A.**  
CILISA

EL CONSULTOR  
**PARMA INGENIERIA**

AUTORES DEL PROYECTO  
JAIME CARBÓ AUDÍ  
JORDI BARRIL SEROLES

ESCALA  
0 10 20  
1:1.000  
EN ORIGINAL UNE A1

DESIGNACIÓN DE LA OBRA  
**PROYECTO DE CONSTRUCCIÓN DEL ITINERARIO Nº 7 "CINCA - LITERA" DEL PLAN EXTRAORDINARIO DE CARRETERAS DE LA RAA (2020 - 2025)**

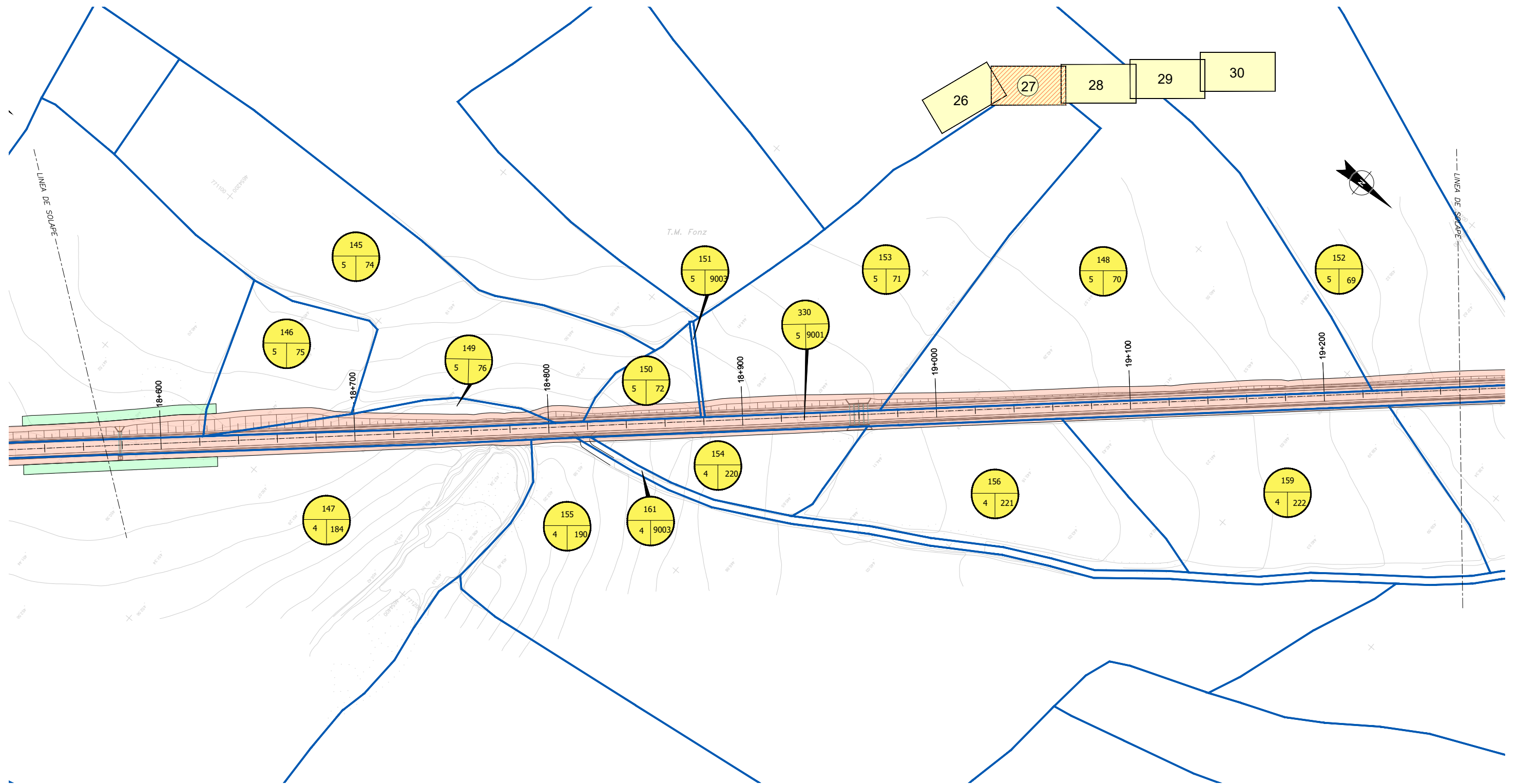
CLAVE  
**PC-PEXT-ITI.07**

UD. EJECUCIÓN  
**02**

PLANO Nº  
**12**

TÍTULO DEL PLANO  
**CARRETERA A-133 PLANTA DE EXPROPIACIONES**

FECHA  
**MAYO 2024**  
HOJA 26 DE 41

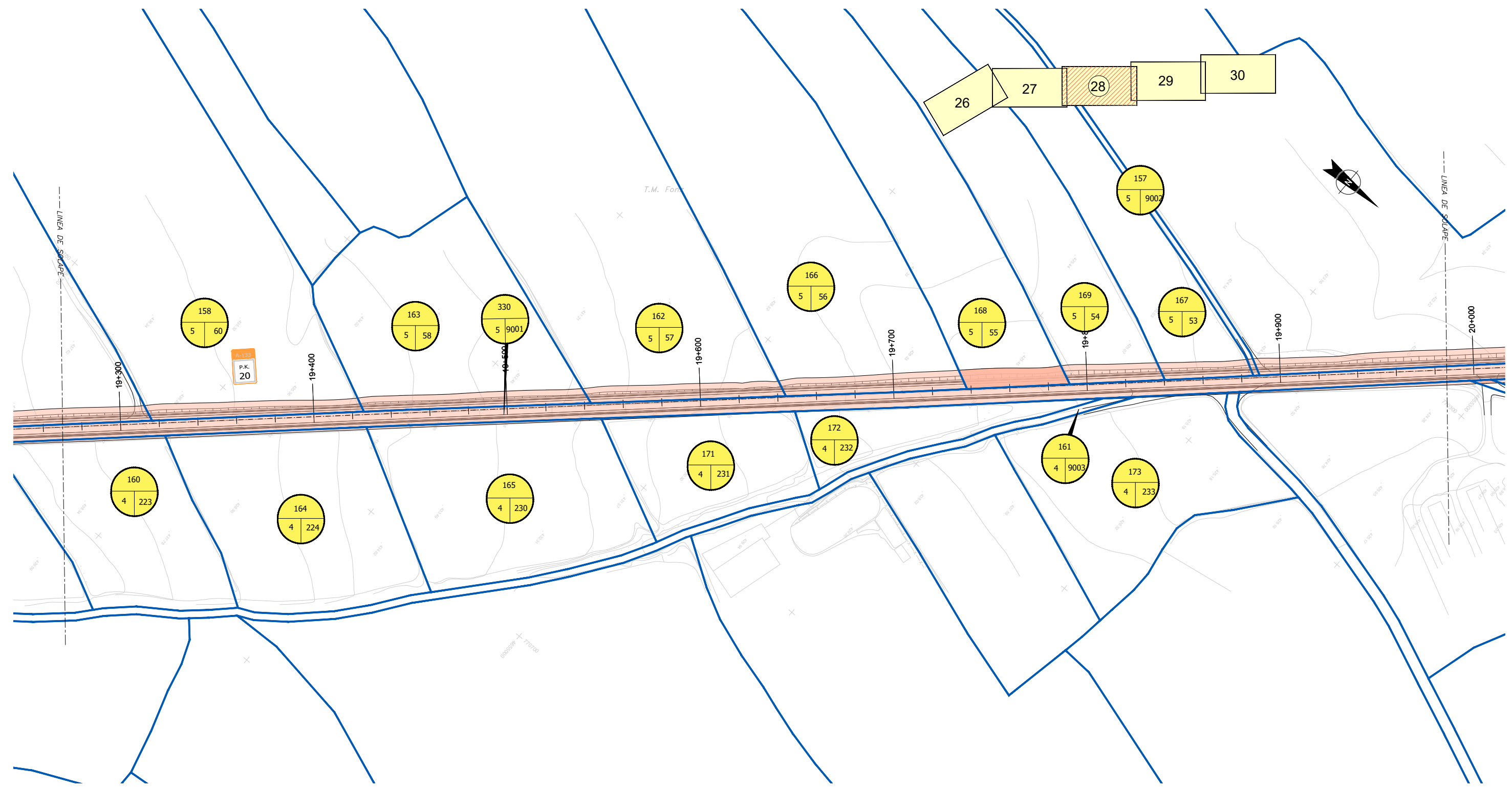


	<p>● PARCELA AFECTADA EN PROYECTO DE TRAZADO</p> <p>● NUEVA PARCELA AFECTADA EN PROYECTO CONSTRUCTIVO</p>	<p>■ SUPERFICIE DE EXPROPIACIÓN</p> <p>— LÍMITE DE PARCELA</p> <p>--- LÍMITE DE OCUPACIÓN</p> <p>■ SUPERFICIE EXPROPIACIÓN SERVICIOS</p>	<p>■ SUPERFICIE DE SERVITUD</p> <p>■ SUPERFICIE OCUPACIÓN TEMPORAL</p> <p>■ OCUPACIÓN TEMPORAL OD'S</p>
--	---	--	---

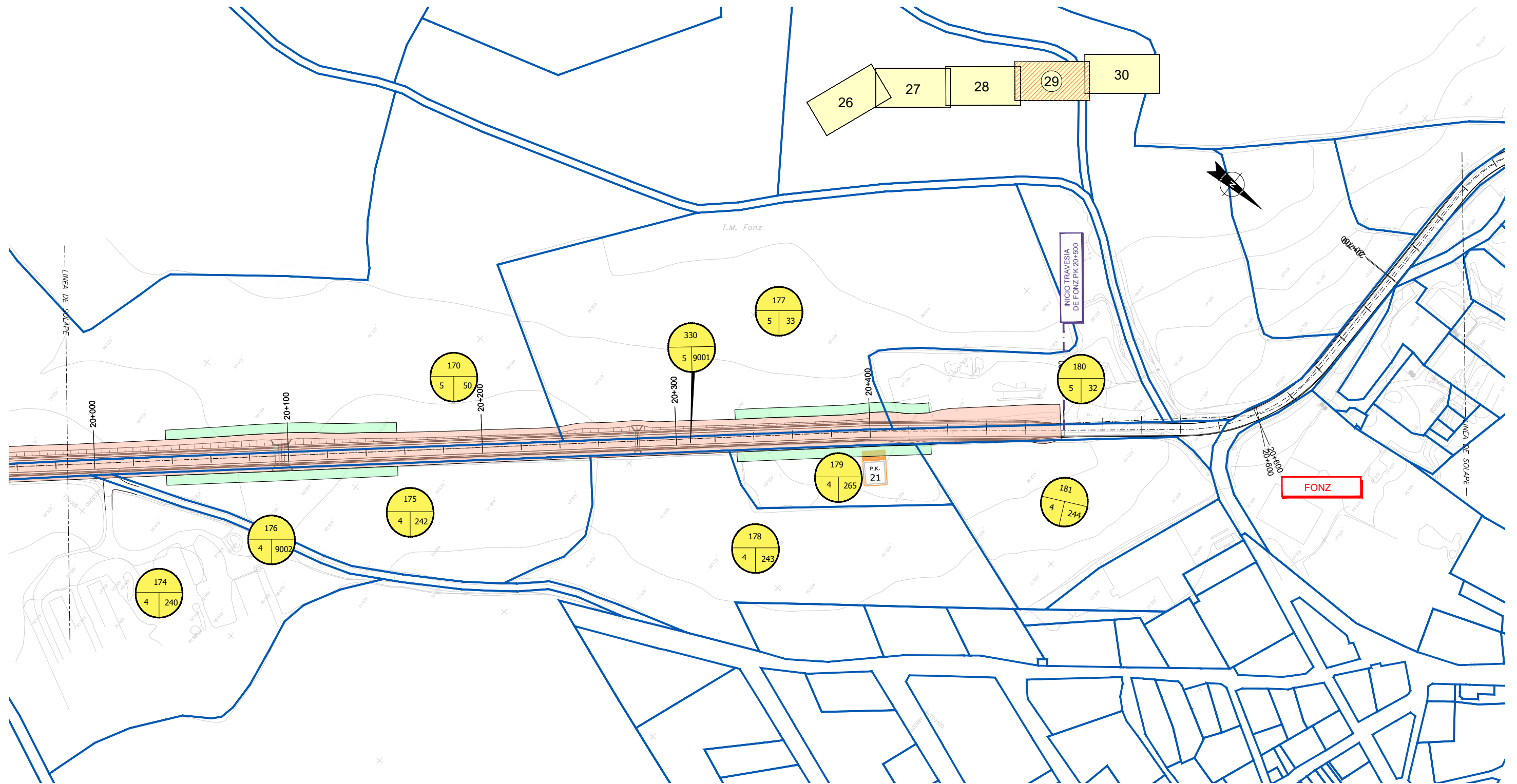
NOM.: FICHERO:RD7771-11007-102-A-133-DE-1200-LE-PL-EXPRO-002-V06.dwg



NOM.: FICHERO:RD7771-IT07-U02-A133-DR-1200-LE-PL-EXPROP-002-V06.dwg



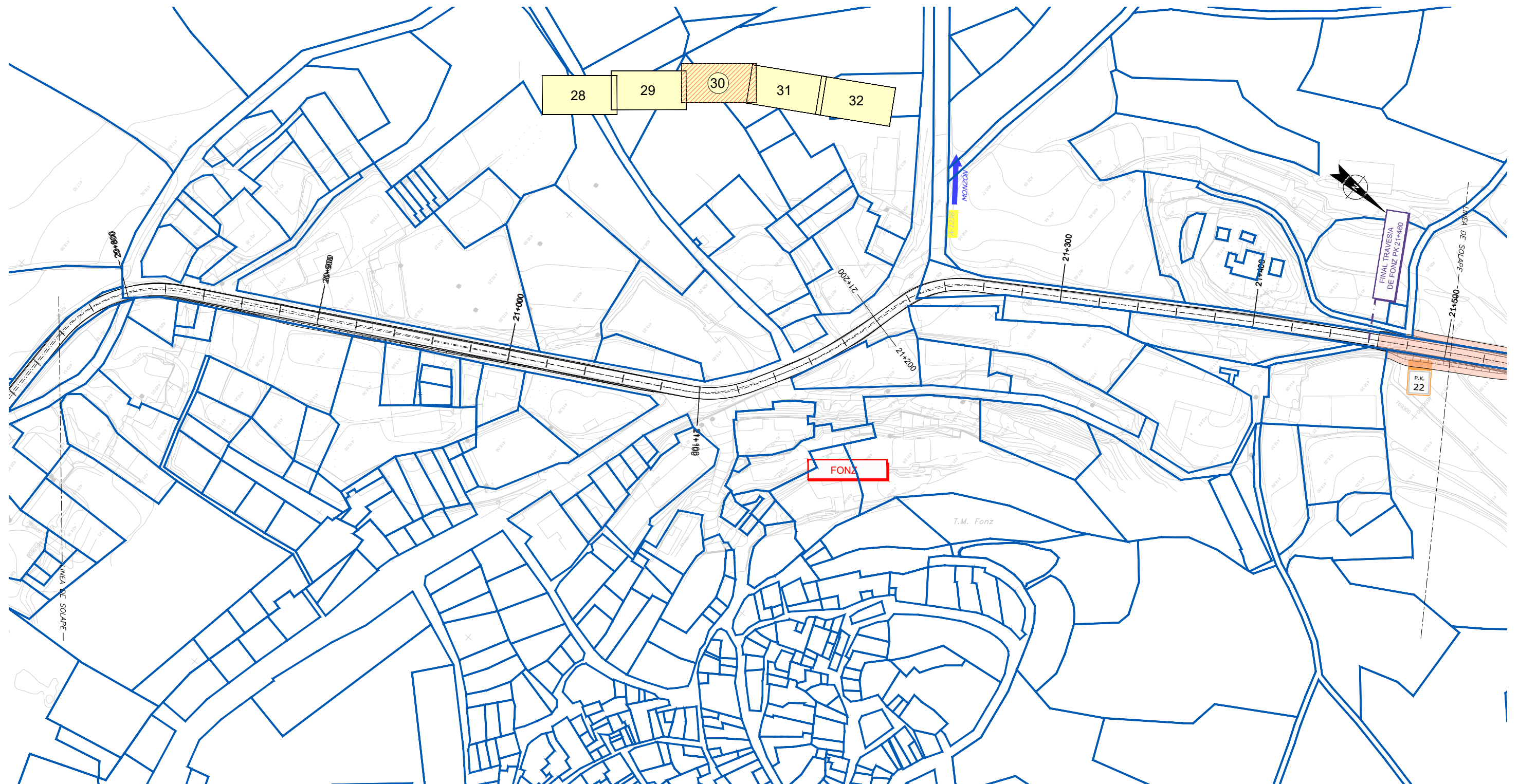
	<p><span style="color: yellow;">●</span> PARCELA AFECTADA EN PROYECTO DE TRAZADO</p> <p><span style="color: green;">●</span> NUEVA PARCELA AFECTADA EN PROYECTO CONSTRUCTIVO</p>	<p><span style="background-color: #f4a460; border: 1px solid black; display: inline-block; width: 15px; height: 10px;"></span> SUPERFICIE DE EXPROPIACIÓN</p> <p><span style="border-bottom: 1px solid black; width: 20px; display: inline-block;"></span> LÍMITE DE PARCELA</p> <p><span style="border-bottom: 2px dashed red; width: 20px; display: inline-block;"></span> LÍMITE DE OCUPACIÓN</p> <p><span style="background-color: black; width: 10px; height: 10px; display: inline-block;"></span> SUPERFICIE EXPROPIACIÓN SERVICIOS</p>	<p><span style="background-color: yellow; border: 1px solid black; display: inline-block; width: 15px; height: 10px;"></span> SUPERFICIE DE SERVITUD</p> <p><span style="background-color: #cccccc; border: 1px solid black; display: inline-block; width: 15px; height: 10px;"></span> SUPERFICIE OCUPACIÓN TEMPORAL</p> <p><span style="background-color: #90ee90; border: 1px solid black; display: inline-block; width: 15px; height: 10px;"></span> OCUPACIÓN TEMPORAL OD'S</p>
--	--	--	--



<p>Nº de orden Nº de polígono</p>	<p>PARCELA AFECTADA EN PROYECTO DE TRAZADO NUEVA PARCELA AFECTADA EN PROYECTO CONSTRUCTIVO</p>	<p>SUPERFICIE DE EXPROPIACIÓN LÍMITE DE PARCELA LÍMITE DE OCUPACIÓN SUPERFICIE EXPROPIACIÓN SERVICIOS</p>	<p>SUPERFICIE DE SERVITUD SUPERFICIE OCUPACIÓN TEMPORAL</p>
---------------------------------------	--	---	---

NCM: FICHERO:RD7771-IT07-U02-A133-DE-1200-LE-PL-EXPRO-002-V06.dwg

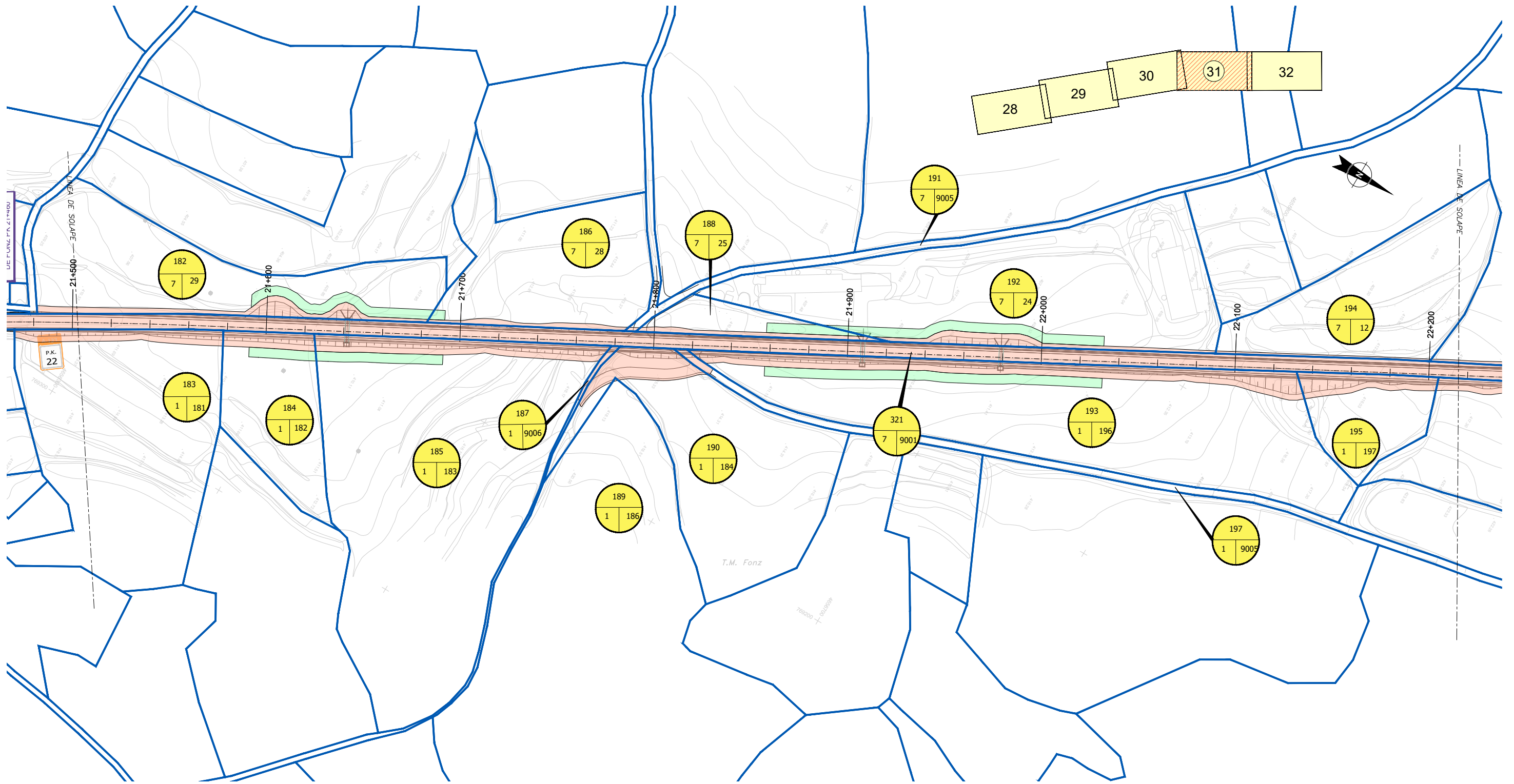




<p>Nº de orden</p> <p>Nº de polígono</p> <p>Nº de parcela</p>	<p> PARCELA AFECTADA EN PROYECTO DE TRAZADO</p> <p> NUEVA PARCELA AFECTADA EN PROYECTO CONSTRUCTIVO</p>	<p> SUPERFICIE DE EXPROPIACIÓN</p> <p> LÍMITE DE PARCELA</p> <p> LÍMITE DE OCUPACIÓN</p> <p> SUPERFICIE EXPROPIACIÓN SERVICIOS</p>	<p> SUPERFICIE DE SERVITUD</p> <p> SUPERFICIE OCUPACIÓN TEMPORAL</p> <p> OCUPACIÓN TEMPORAL OD'S</p>
---	---	--	--

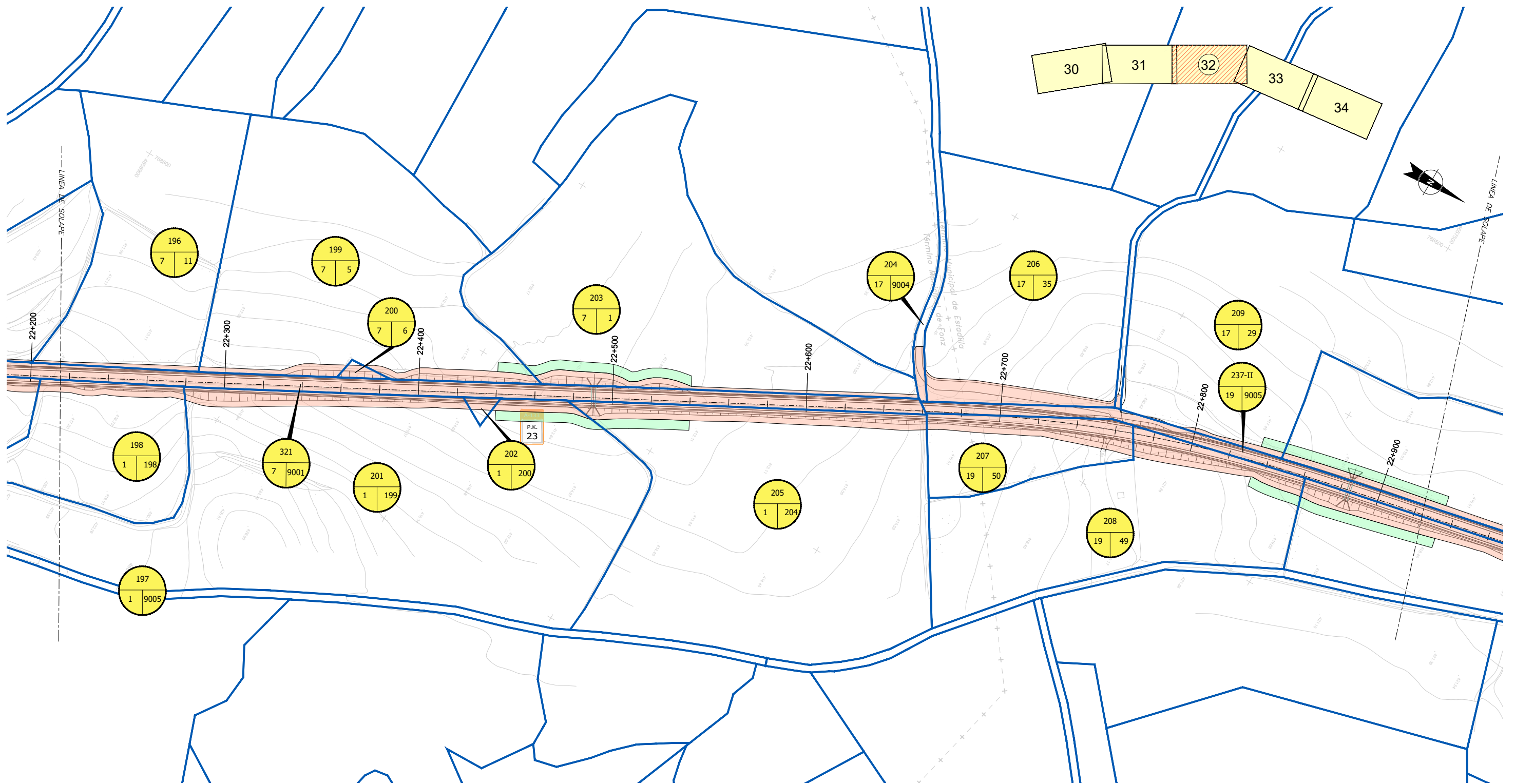
NOM.: FICHERO:RD7771-11007-102-A-133-DE-1200-LE-PL-EXPRO-002-V06.dwg





NOM.: FICHERO:RD7771-IT07-U02-A133-DE-1200-LE-PL-EXPRO-002-V06.dwg



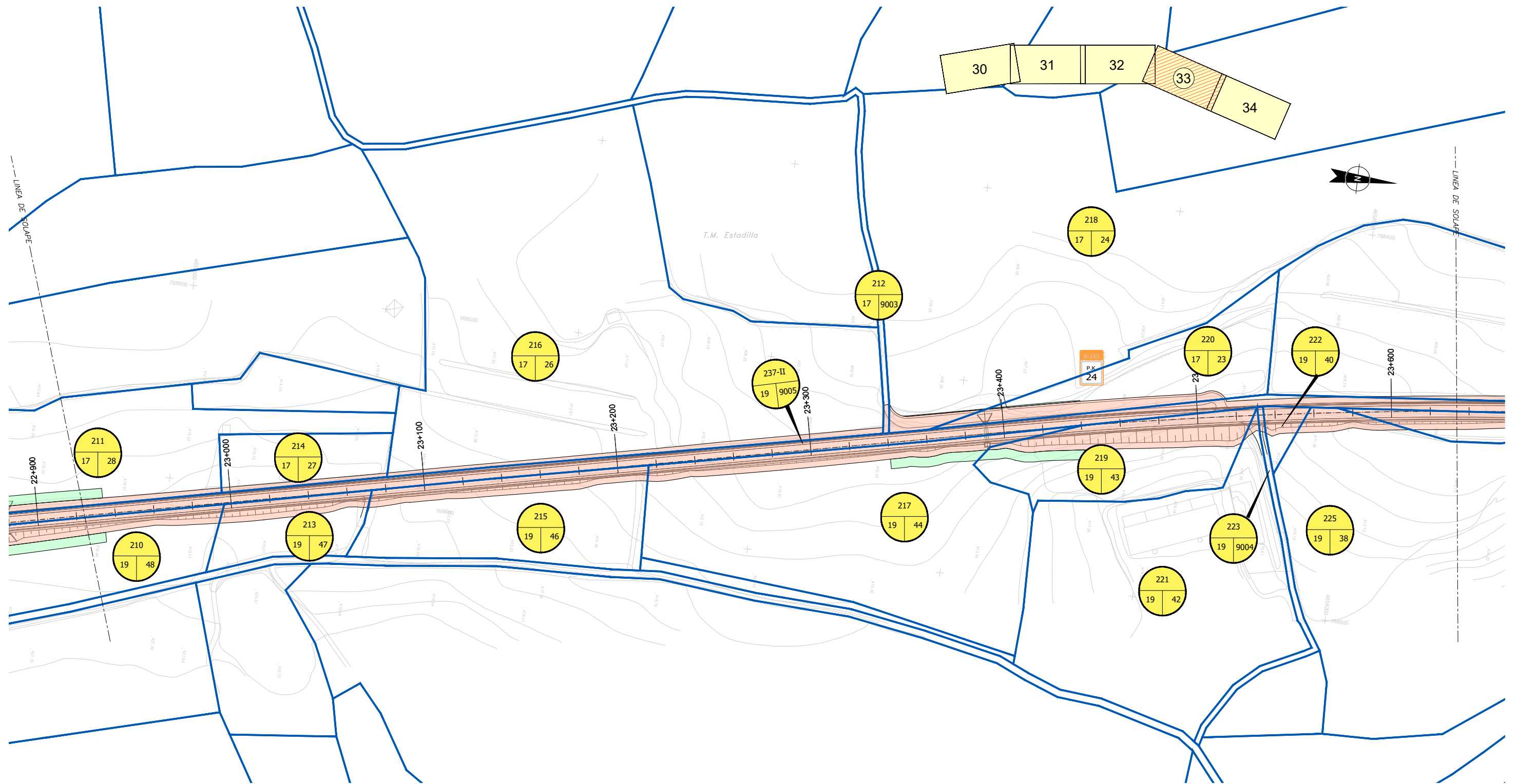


<p>Nº de orden</p> <p>Nº de polígono</p> <p>Nº de parcela</p>	<p> PARCELA AFECTADA EN PROYECTO DE TRAZADO</p> <p> NUEVA PARCELA AFECTADA EN PROYECTO CONSTRUCTIVO</p>	<p> SUPERFICIE DE EXPROPIACIÓN</p> <p> LÍMITE DE PARCELA</p> <p> LÍMITE DE OCUPACIÓN</p> <p> SUPERFICIE EXPROPIACIÓN SERVICIOS</p>	<p> SUPERFICIE DE SERVITUD</p> <p> SUPERFICIE OCUPACIÓN TEMPORAL</p> <p> OCUPACIÓN TEMPORAL OD'S</p>
---	---	--	--

NOM.: FICHERO-RD7771-IT07-U02-A133-DE-1200-LE-PL-EXPRO-002-V06.dwg







<p>Nº de orden</p> <p>Nº de polígono</p> <p>Nº de parcela</p>	<p>PARCELA AFECTADA EN PROYECTO DE TRAZADO</p> <p>NUEVA PARCELA AFECTADA EN PROYECTO CONSTRUCTIVO</p>	<p>SUPERFICIE DE EXPROPIACIÓN</p> <p>LÍMITE DE PARCELA</p> <p>LÍMITE DE OCUPACIÓN</p> <p>SUPERFICIE EXPROPIACIÓN SERVICIOS</p>	<p>SUPERFICIE DE SERVITUD</p> <p>SUPERFICIE OCUPACIÓN TEMPORAL</p> <p>OCUPACIÓN TEMPORAL OD'S</p>
---	---	--	---

NOM.: FICHERO:RD7771-11007-102-A-133-DE-1200-LE-PL-EXPRO-002-V06.dwg



**GOBIERNO DE ARAGON**  
Departamento de Fomento, Vivienda, Movilidad y Logística

DIRECCIÓN GENERAL DE CARRETERAS E INFRAESTRUCTURAS

LA CONCESIONARIA  
**Concesionaria Cinca-Litera, S.A.**  
CILISA

EL CONSULTOR  
**PARMA INGENIERIA**

AUTORES DEL PROYECTO  
JAIME CARBÓ AUDÍ  
JORDI BARRIL SEROLES

ESCALA  
0 10 20  
1:1.000  
EN ORIGINAL LNE A1

DESIGNACIÓN DE LA OBRA  
**PROYECTO DE CONSTRUCCIÓN DEL ITINERARIO Nº 7 "CINCA - LITERA" DEL PLAN EXTRAORDINARIO DE CARRETERAS DE LA RAA (2020 - 2025)**

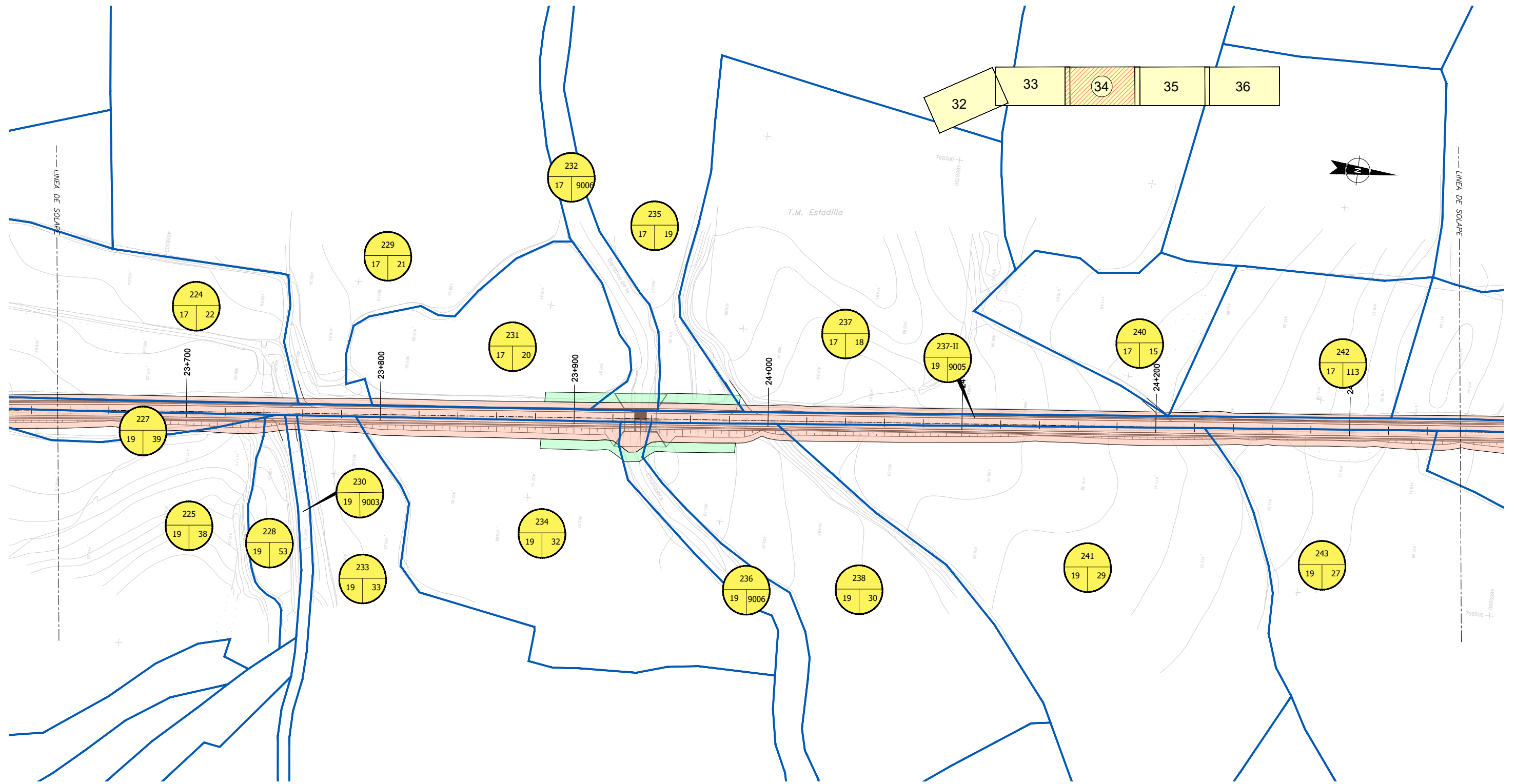
CLAVE  
**PC-PEXT-ITI.07**

UD. EJECUCIÓN  
**02**

PLANO Nº  
**12**

TÍTULO DEL PLANO  
**CARRETERA A-133 PLANTA DE EXPROPIACIONES**

FECHA  
**MAYO 2024**  
HOJA **33** DE **41**



	PARCELA AFECTADA EN PROYECTO DE TRAZADO NUEVA PARCELA AFECTADA EN PROYECTO CONSTRUCTIVO	SUPERFICIE DE EXPROPIACIÓN LÍMITE DE PARCELA LÍMITE DE OCUPACIÓN SUPERFICIE EXPROPIACIÓN SERVICIOS	SUPERFICIE DE SERVITUD SUPERFICIE OCUPACIÓN TEMPORAL OCUPACIÓN TEMPORAL OD'S
--	--	---	--

NOM.: FICHERO-RD7771-11007-U02-A133-DI-1200-LE-PL-EXPRO-002-V06.dwg



**GOBIERNO DE ARAGÓN**  
 Departamento de Fomento, Vivienda, Movilidad y Logística

DIRECCIÓN GENERAL DE CARRETERAS E INFRAESTRUCTURAS

LA CONCESIONARIA  
**CILISA**  
 Concesionaria Cinca-Litera, S.A.

EL CONSULTOR  
**PARMA INGENIERIA**

AUTORES DEL PROYECTO  
 JAIME CARBÓ AUDÍ  
 JORDI BARRIL SEROLES

ESCALA  
 0 10 20  
**1:1.000**  
 EN ORIGINAL LÍNEA A1

DESIGNACIÓN DE LA OBRA  
**PROYECTO DE CONSTRUCCIÓN DEL ITINERARIO Nº 7 "CINCA - LITERA" DEL PLAN EXTRAORDINARIO DE CARRETERAS DE LA RAA (2020 - 2025)**

CLAVE  
**PC-PEXT-ITI.07**

UD. EJECUCIÓN  
**02**

PLANO Nº  
**12**

TÍTULO DEL PLANO  
**CARRETERA A-133 PLANTA DE EXPROPIACIONES**

FECHA  
**MAYO 2024**  
 HOJA **34** DE **41**



<p>Nº de orden</p> <p>Nº de polígono</p> <p>Nº de parcela</p>	<p> PARCELA AFECTADA EN PROYECTO DE TRAZADO</p> <p> NUEVA PARCELA AFECTADA EN PROYECTO CONSTRUCTIVO</p>	<p> SUPERFICIE DE EXPROPIACIÓN</p> <p> LÍMITE DE OCUPACIÓN</p> <p> SUPERFICIE EXPROPIACIÓN SERVICIOS</p>	<p> SUPERFICIE DE SERVITUD</p> <p> SUPERFICIE OCUPACIÓN TEMPORAL</p> <p> OCUPACIÓN TEMPORAL OD'S</p>
---	---	--	--

NOM.: FICHERO-RD7771-IT07-U02-A133-DE-1200-LE-PL-EXPRO-002-V06.dwg



**GOBIERNO DE ARAGON**  
Departamento de Fomento, Vivienda, Movilidad y Logística

DIRECCIÓN GENERAL DE CARRETERAS E INFRAESTRUCTURAS

LA CONCESIONARIA  
**Concesionaria Cinca-Litera, S.A.**  
CILISA

EL CONSULTOR  
**PARMA INGENIERIA**

AUTORES DEL PROYECTO  
JAIME CARBÓ AUDÍ  
JORDI BARRIL SEROLES

ESCALA  
0 10 20  
1:1.000  
EN ORIGINAL LINE A1

DESIGNACIÓN DE LA OBRA  
**PROYECTO DE CONSTRUCCIÓN DEL ITINERARIO Nº 7 "CINCA - LITERA" DEL PLAN EXTRAORDINARIO DE CARRETERAS DE LA RAA (2020 - 2025)**

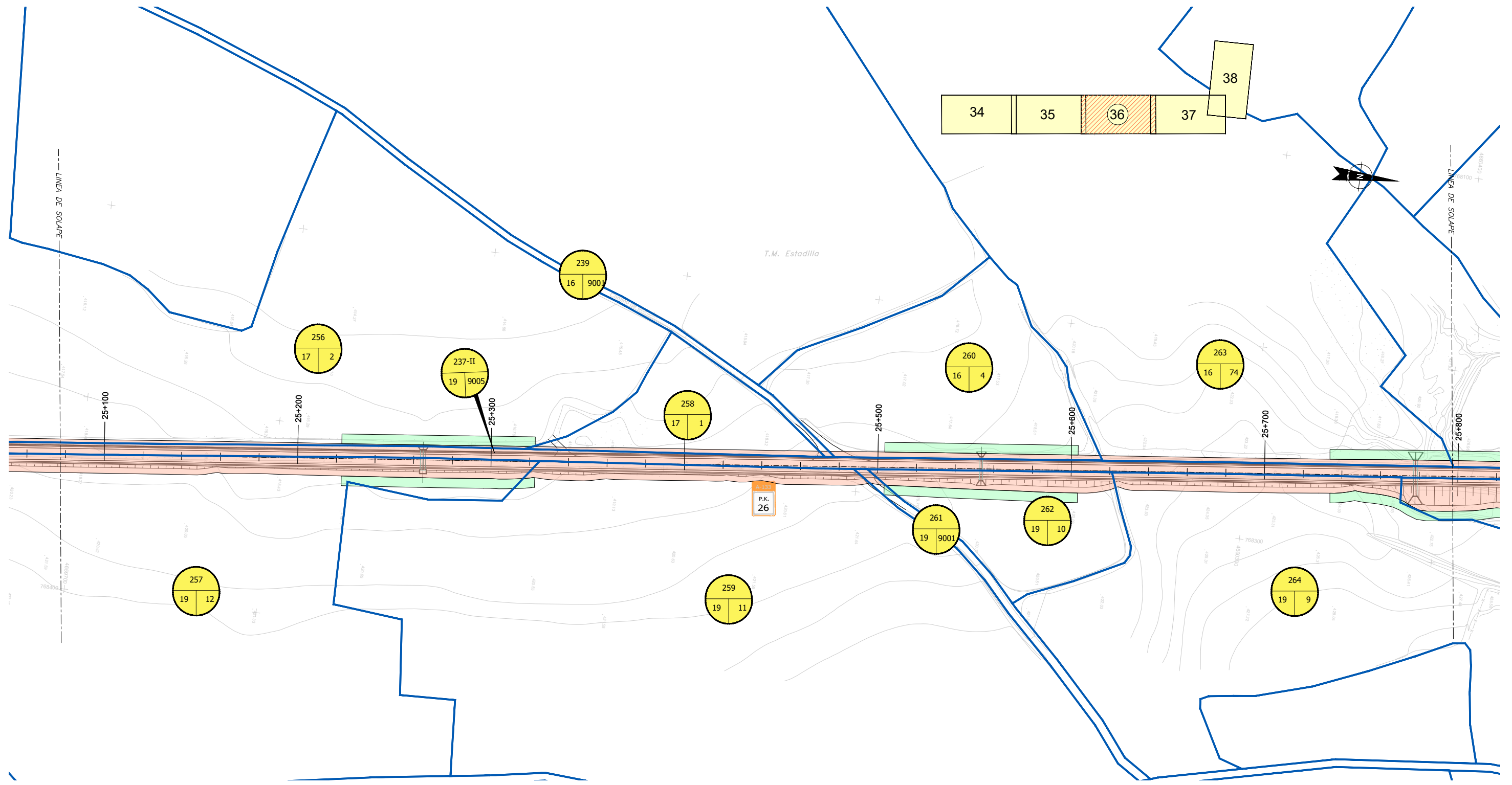
CLAVE  
**PC-PEXT-ITI.07**

UD. EJECUCIÓN  
**02**

PLANO Nº  
**12**

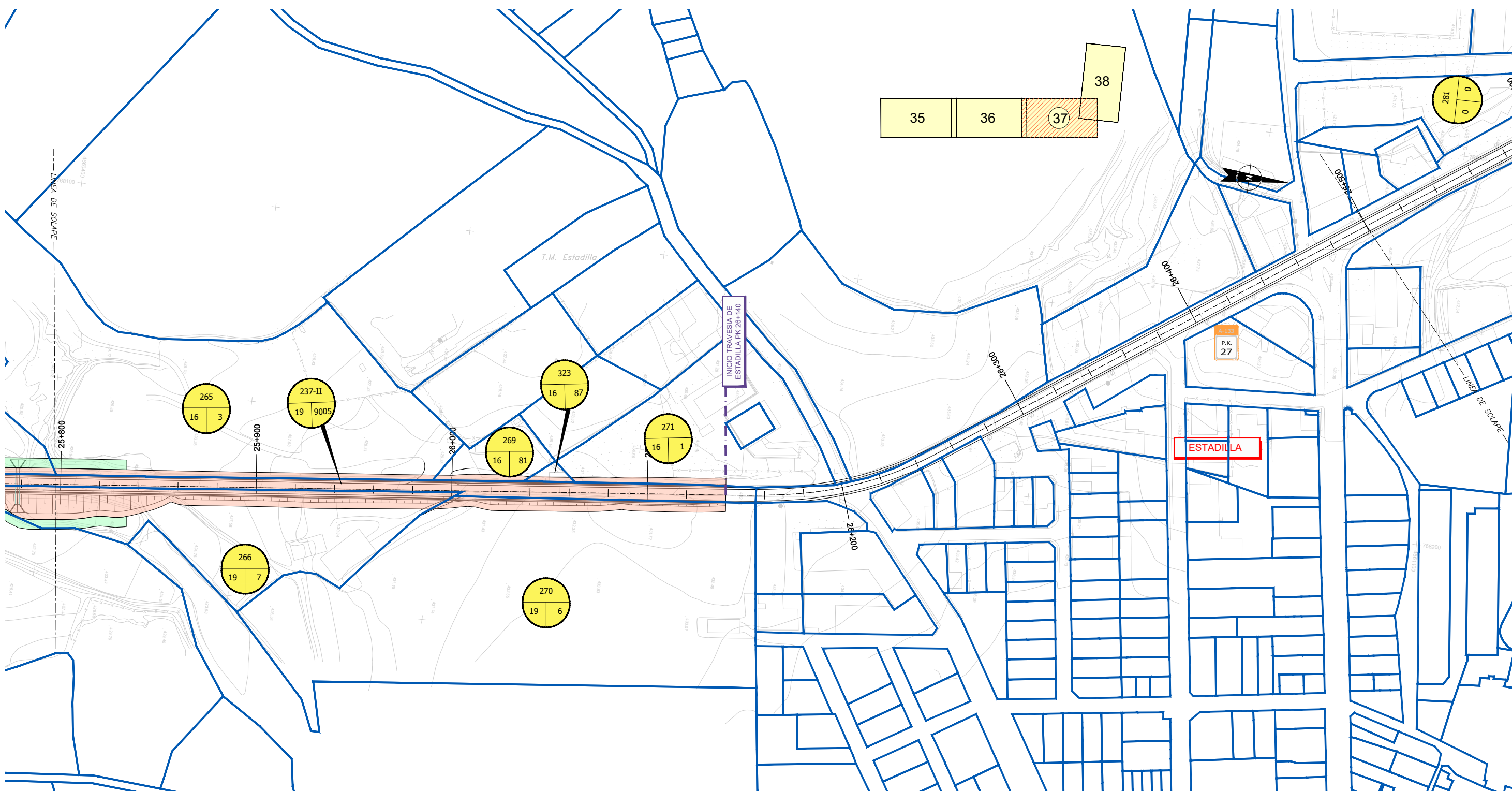
TÍTULO DEL PLANO  
**CARRETERA A-133 PLANTA DE EXPROPIACIONES**

FECHA  
**MAYO 2024**  
HOJA 35 DE 41



NOM.: FICHERO-RD7771-11007-U02-A133-DI-1200-LE-PL-EXPRO-002-V06.dwg





	PARCELA AFECTADA EN PROYECTO DE TRAZADO NUEVA PARCELA AFECTADA EN PROYECTO CONSTRUCTIVO	SUPERFICIE DE EXPROPIACIÓN LÍMITE DE OCUPACIÓN SUPERFICIE EXPROPIACIÓN SERVICIOS	SUPERFICIE DE SERVIDUD SUPERFICIE OCUPACIÓN TEMPORAL OCUPACIÓN TEMPORAL OD'S
--	--	--	--

NOM.: FICHERO-RD7771-IT07-U02-A133-DR-1200-LE-PL-EXPRO-002-V06.dwg



**GOBIERNO DE ARAGÓN**  
Departamento de Fomento, Vivienda, Movilidad y Logística

DIRECCIÓN GENERAL DE CARRETERAS E INFRAESTRUCTURAS

LA CONCESIONARIA  
**Concesionaria Cinca-Litera, S.A.**  
CILISA

EL CONSULTOR  
**PARMA INGENIERIA**

AUTORES DEL PROYECTO  
JAIME CARBÓ AUDÍ  
JORDI BARRIL SEROLES

ESCALA  
0 10 20  
**1:1.000**  
EN ORIGINAL LÍNEA A1

DESIGNACIÓN DE LA OBRA  
**PROYECTO DE CONSTRUCCIÓN DEL ITINERARIO Nº 7 "CINCA - LITERA" DEL PLAN EXTRAORDINARIO DE CARRETERAS DE LA RAA (2020 - 2025)**

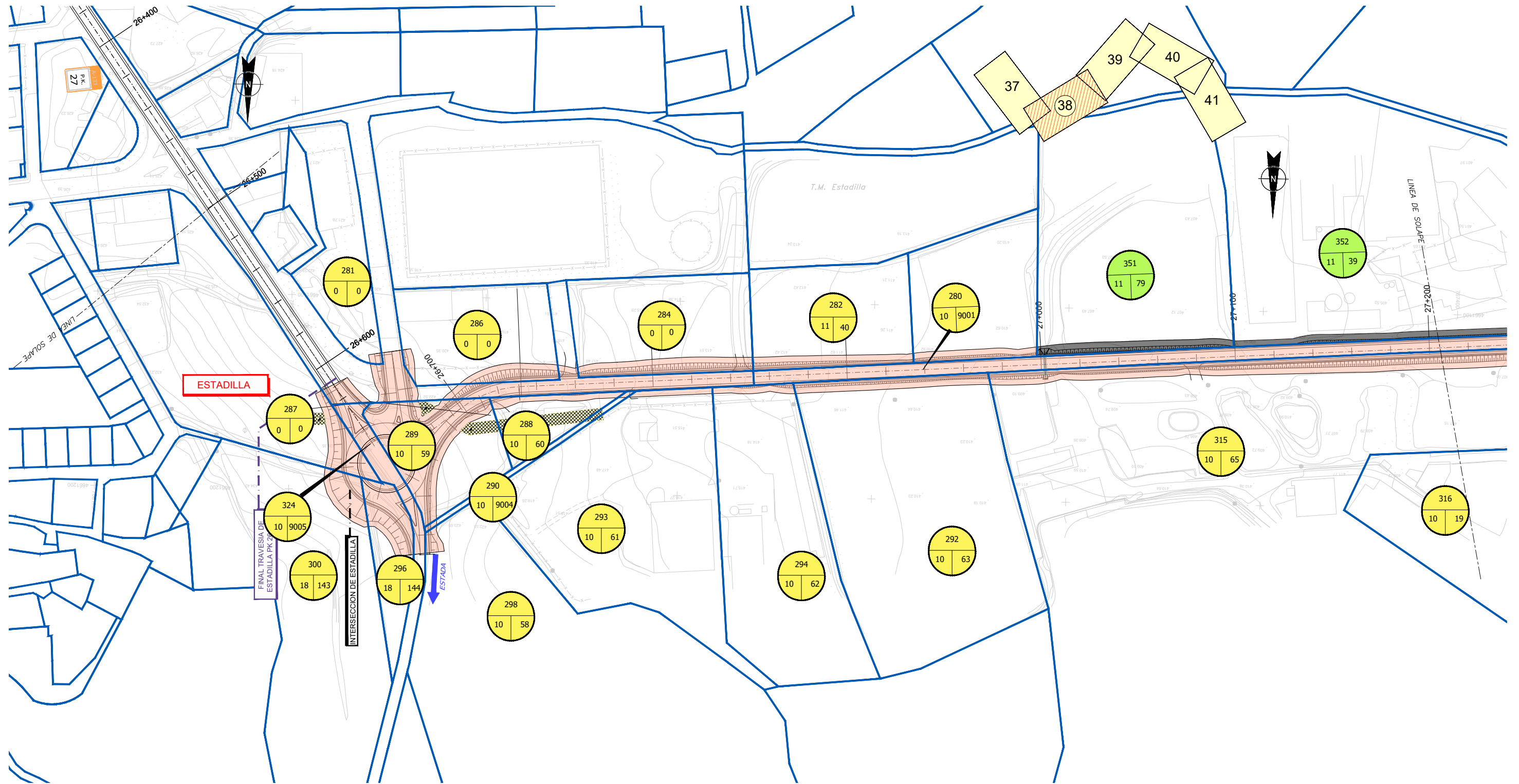
CLAVE  
**PC-PEXT-ITI.07**

UD. EJECUCIÓN  
**02**

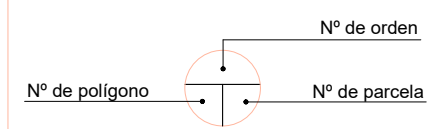
PLANO Nº  
**12**

TÍTULO DEL PLANO  
**CARRETERA A-133 PLANTA DE EXPROPIACIONES**

FECHA  
**MAYO 2024**  
HOJA **37** DE **41**



<p>PARCELA AFECTADA EN PROYECTO DE TRAZADO</p>	<p>NUEVA PARCELA AFECTADA EN PROYECTO CONSTRUCTIVO</p>	<p>SUPERFICIE DE EXPROPIACIÓN</p>	<p>SUPERFICIE DE SERVITUD</p>
<p>LÍMITE DE PARCELA</p>	<p>LÍMITE DE OCUPACIÓN</p>	<p>SUPERFICIE OCUPACIÓN TEMPORAL</p>	<p>OCUPACIÓN TEMPORAL OD'S</p>
<p>SUPERFICIE EXPROPIACIÓN SERVICIOS</p>			



NOM.: FICHERO:RD7771-11007-102-A-133-DR-1200-LE-PL-EXPRO-002-V06.dwg



**GOBIERNO DE ARAGON**  
 Departamento de Fomento, Vivienda, Movilidad y Logística

DIRECCIÓN GENERAL DE CARRETERAS E INFRAESTRUCTURAS

LA CONCESIONARIA  
**CILISA**  
 Concesionaria Cinca-Litera, S.A.

EL CONSULTOR  
**PARMA INGENIERIA**  
 JAIME CARBÓ AUDÍ

AUTORES DEL PROYECTO  
 JORDI BARRIL SEROLES

ESCALA  
 0 10 20  
**1:1.000**  
 EN ORIGINAL LINE A1

DESIGNACIÓN DE LA OBRA  
**PROYECTO DE CONSTRUCCIÓN DEL ITINERARIO Nº 7 "CINCA - LITERA" DEL PLAN EXTRAORDINARIO DE CARRETERAS DE LA RAA (2020 - 2025)**

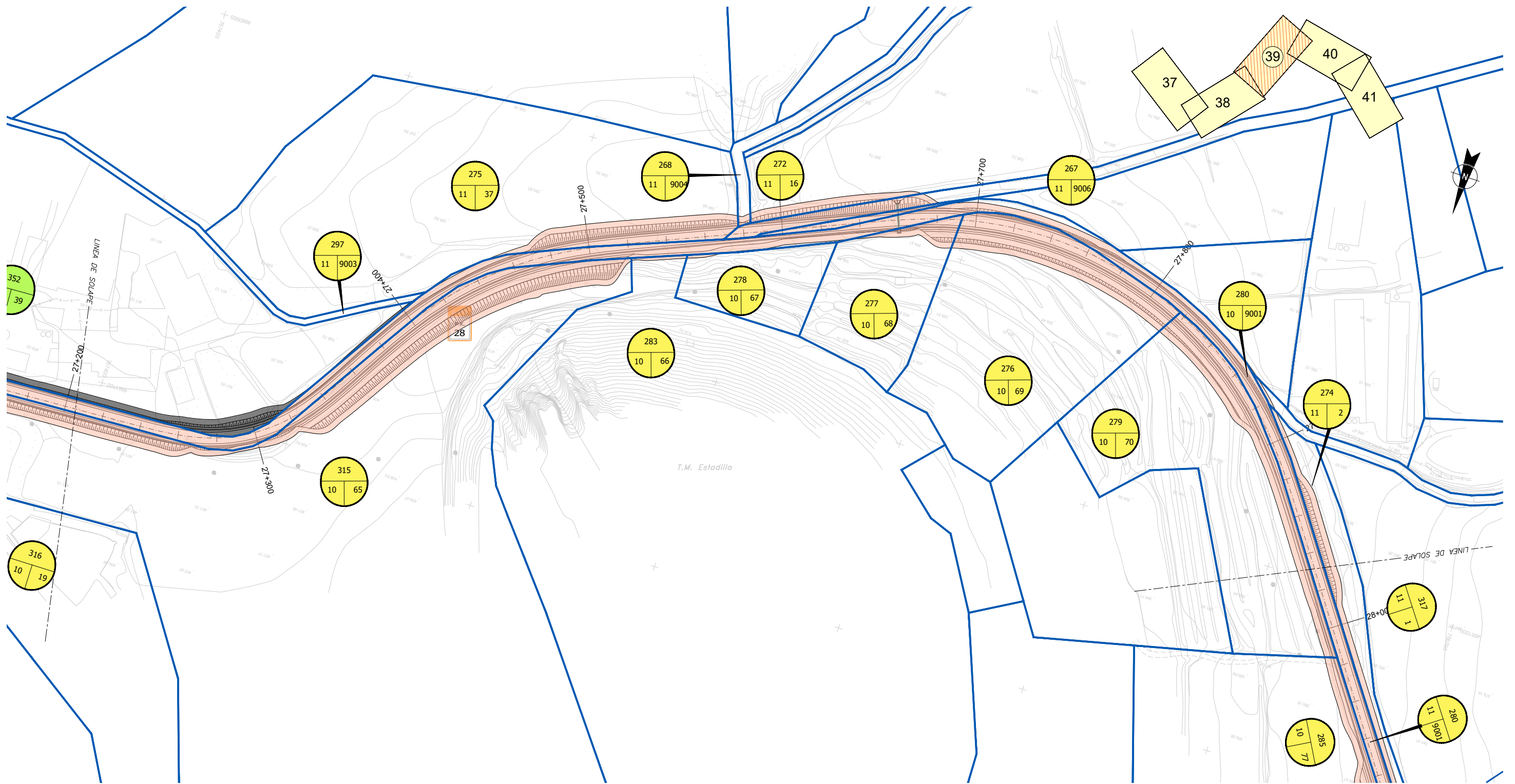
CLAVE  
**PC-PEXT-ITI.07**

UD. EJECUCIÓN  
**02**

PLANO Nº  
**12**

TÍTULO DEL PLANO  
**CARRETERA A-133 PLANTA DE EXPROPIACIONES**

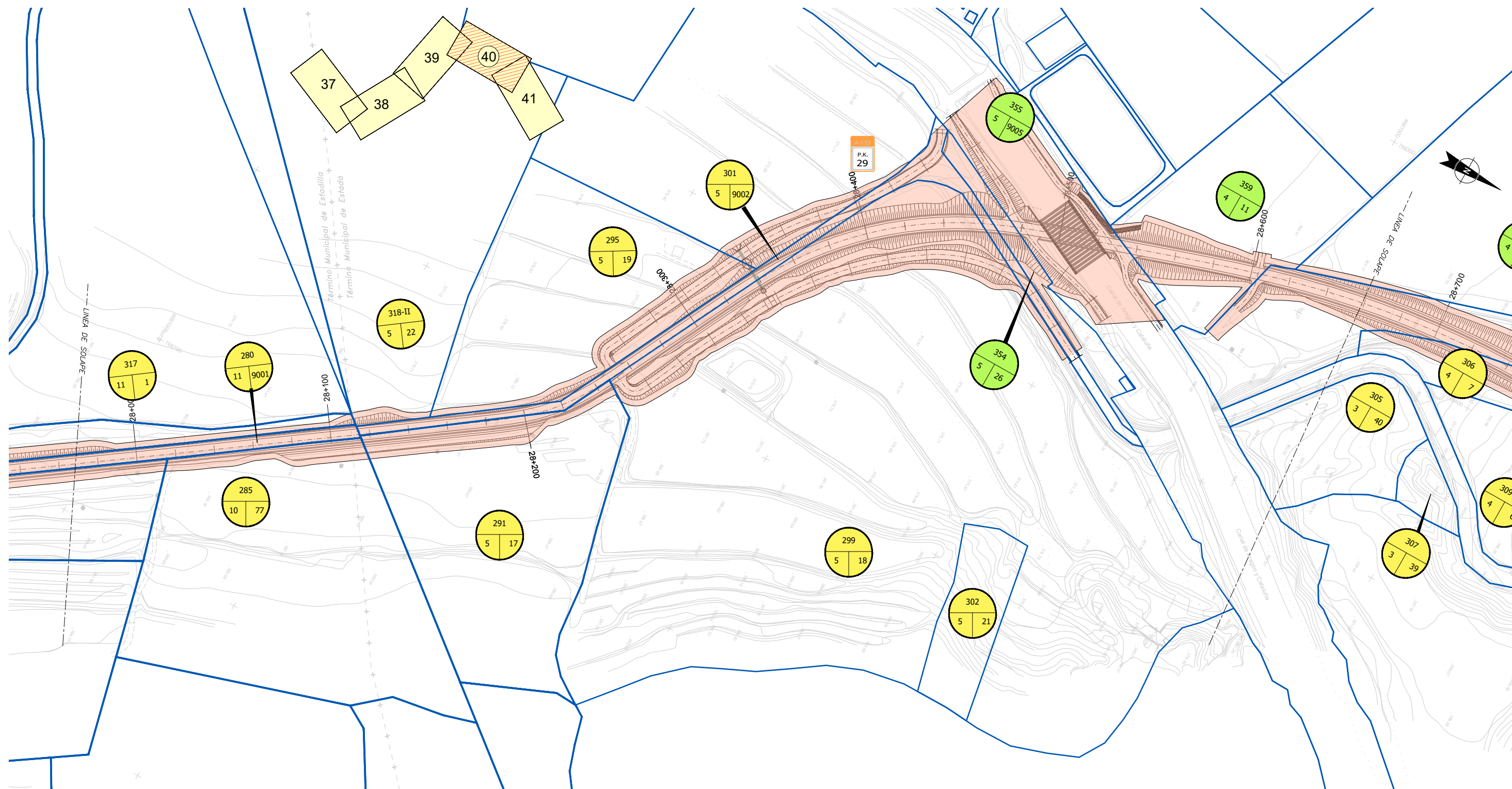
FECHA  
**MAYO 2024**  
 HOJA **38** DE **41**



	<p>PARCELA AFECTADA EN PROYECTO DE TRAZADO</p> <p>NUEVA PARCELA AFECTADA EN PROYECTO CONSTRUCTIVO</p>	<p>SUPERFICIE DE EXPROPIACIÓN</p> <p>LÍMITE DE PARCELA</p> <p>LÍMITE DE OCUPACIÓN</p> <p>SUPERFICIE EXPROPIACIÓN SERVICIOS</p>	<p>SUPERFICIE DE SERVITUD</p> <p>SUPERFICIE OCUPACIÓN TEMPORAL</p> <p>OCUPACIÓN TEMPORAL OD'S</p>
--	---	--	---

NOM.: FICHERO:RD7771-IT07-U02-A133-DE-1200-LE-PL-EXPRO-002-V06.dwg





<p>Nº de orden</p> <p>Nº de polígono</p> <p>Nº de parcela</p>	<p>PARCELA AFECTADA EN PROYECTO DE TRAZADO</p> <p>NUEVA PARCELA AFECTADA EN PROYECTO CONSTRUCTIVO</p>	<p>SUPERFICIE DE EXPROPIACIÓN</p> <p>LÍMITE DE PARCELA</p> <p>LÍMITE DE OCUPACIÓN</p> <p>SUPERFICIE EXPROPIACIÓN SERVICIOS</p>	<p>SUPERFICIE DE SERVITUD</p> <p>SUPERFICIE OCUPACIÓN TEMPORAL</p> <p>OCUPACIÓN TEMPORAL OD'S</p>
---	---	--	---

NOM.: FICHERO-RD7771-IT07-U02-A133-DE-1200-LE-PL-EXPROP-002-V06.dwg



**GOBIERNO DE ARAGON**  
Departamento de Fomento, Vivienda, Movilidad y Logística

DIRECCIÓN GENERAL DE CARRETERAS E INFRAESTRUCTURAS

LA CONCESIONARIA  
**CILISA**  
Concesionaria Cinca-Litera, S.A.

EL CONSULTOR  
**PARMA INGENIERIA**

AUTORES DEL PROYECTO  
JAIME CARBÓ AUDÍ  
JORDI BARRIL SEROLES

ESCALA  
0 10 20  
1:1.000  
EN ORIGINAL LUNE A1

DESIGNACIÓN DE LA OBRA  
**PROYECTO DE CONSTRUCCIÓN DEL ITINERARIO Nº 7 "CINCA - LITERA" DEL PLAN EXTRAORDINARIO DE CARRETERAS DE LA RAA (2020 - 2025)**

CLAVE  
**PC-PEXT-ITI.07**

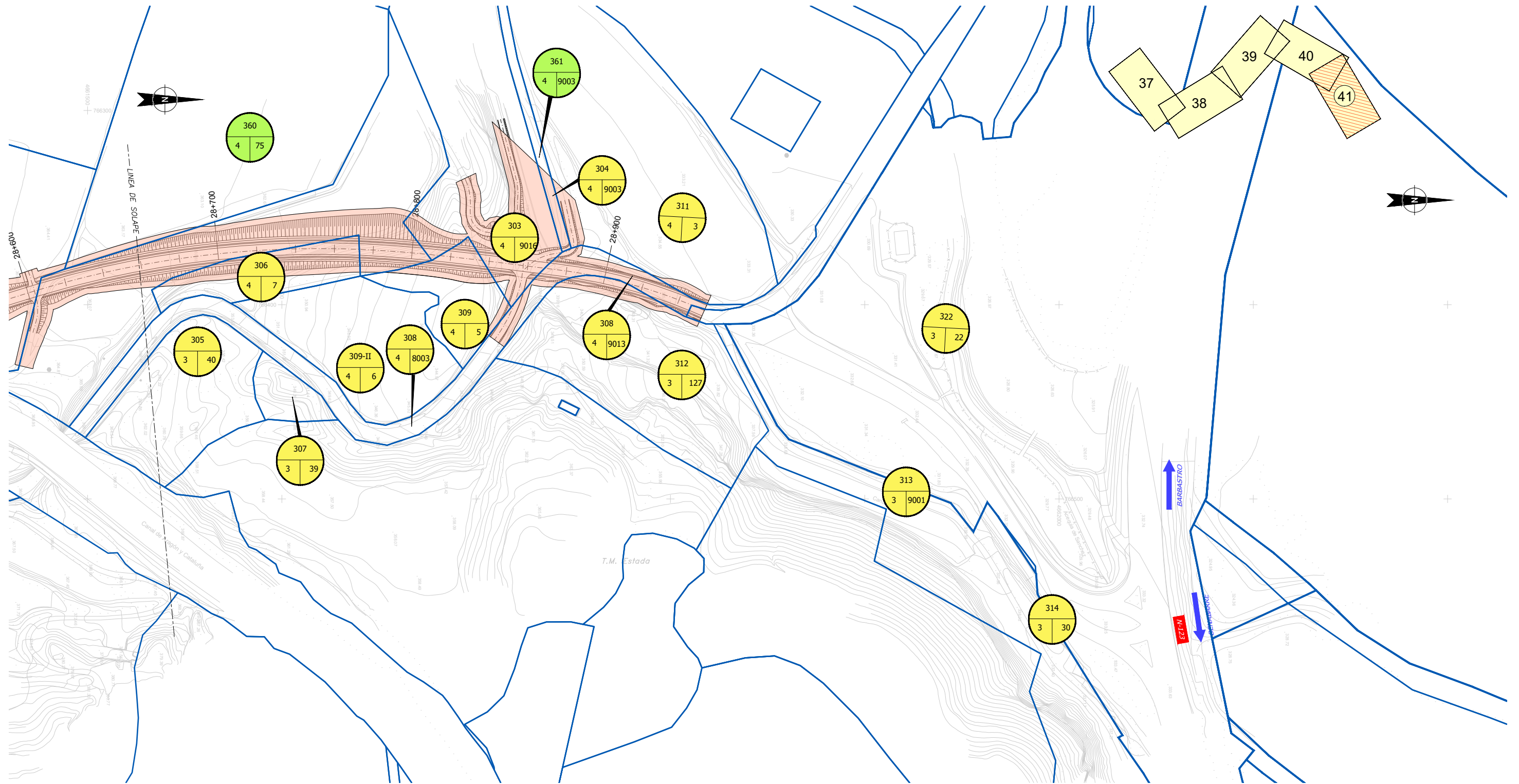
UD. EJECUCIÓN  
**02**

PLANO Nº  
**12**

TÍTULO DEL PLANO  
**CARRETERA A-133 PLANTA DE EXPROPIACIONES**

FECHA  
**MAYO 2024**  
HOJA 40 DE 41





NOM.: FICHERO-RD7771-IT07-U02-A133-DE-1200-LE-PL-EXPROPI-002-V06.dwg



**GOBIERNO DE ARAGON**  
Departamento de Fomento, Vivienda, Movilidad y Logística

DIRECCIÓN GENERAL DE CARRETERAS E INFRAESTRUCTURAS

LA CONCESIONARIA

Concesionaria Cinca-Litera, S.A.

EL CONSULTOR

AUTORES DEL PROYECTO  
JAIME CARBÓ AUDÍ  
JORDI BARRIL SEROLES

ESCALA  
0 10 20  
EN ORIGINAL LUNE A1

1:1.000

DESIGNACIÓN DE LA OBRA  
**PROYECTO DE CONSTRUCCIÓN DEL ITINERARIO Nº 7 "CINCA - LITERA" DEL PLAN EXTRAORDINARIO DE CARRETERAS DE LA RAA (2020 - 2025)**

CLAVE  
**PC-PEXT-ITI.07**

UD. EJECUCIÓN  
**02**

PLANO Nº  
**12**

TÍTULO DEL PLANO  
**CARRETERA A-133 PLANTA DE EXPROPIACIONES**

FECHA  
**MAYO 2024**  
HOJA **41** DE **41**