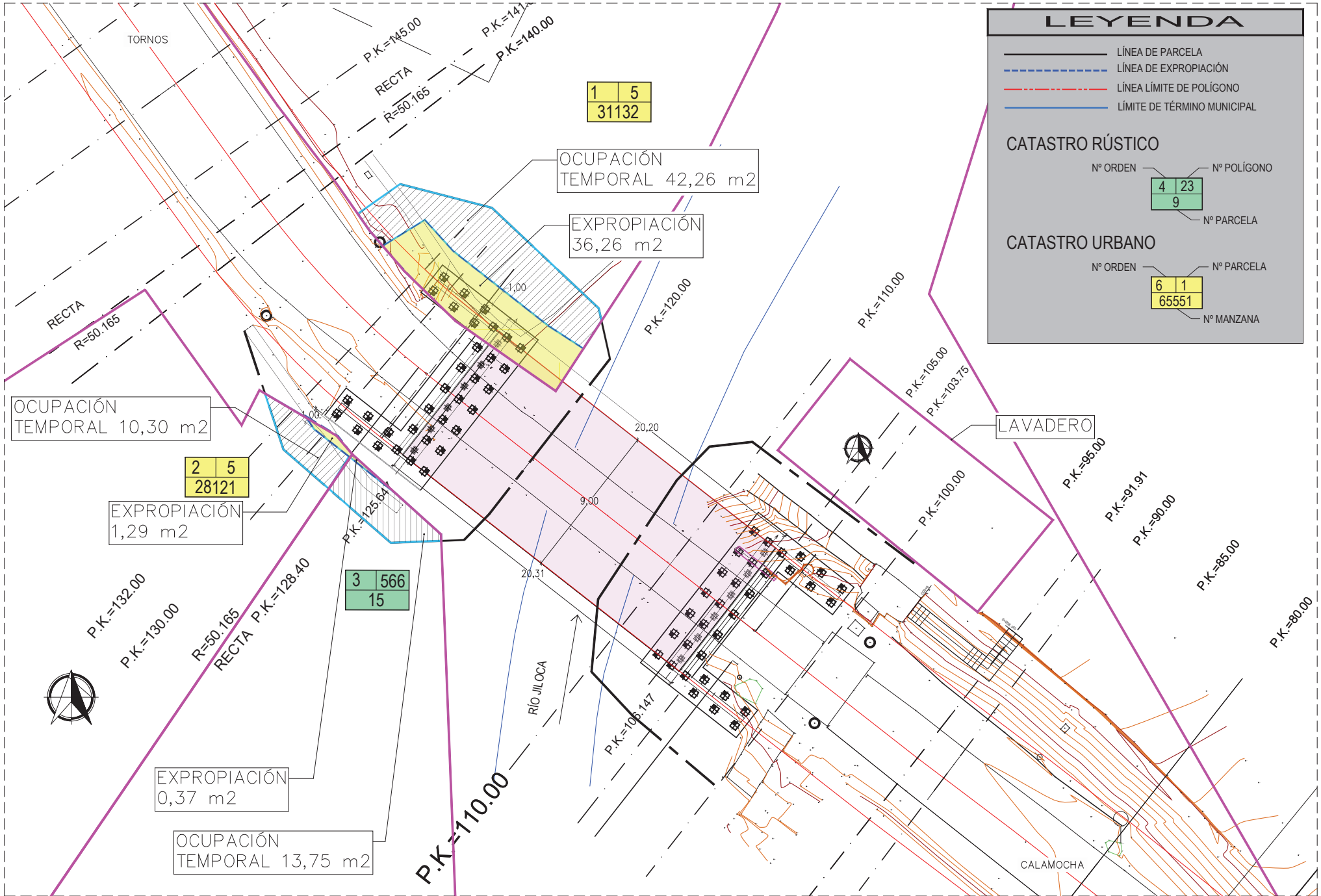


TRAZADO. PLANTA

ESCALA 1/300



LEYENDA

- LÍNEA DE PARCELA
- - - LÍNEA DE EXPROPIACIÓN
- · - LÍNEA LÍMITE DE POLÍGONO
- LÍMITE DE TÉRMINO MUNICIPAL

CATASTRO RÚSTICO

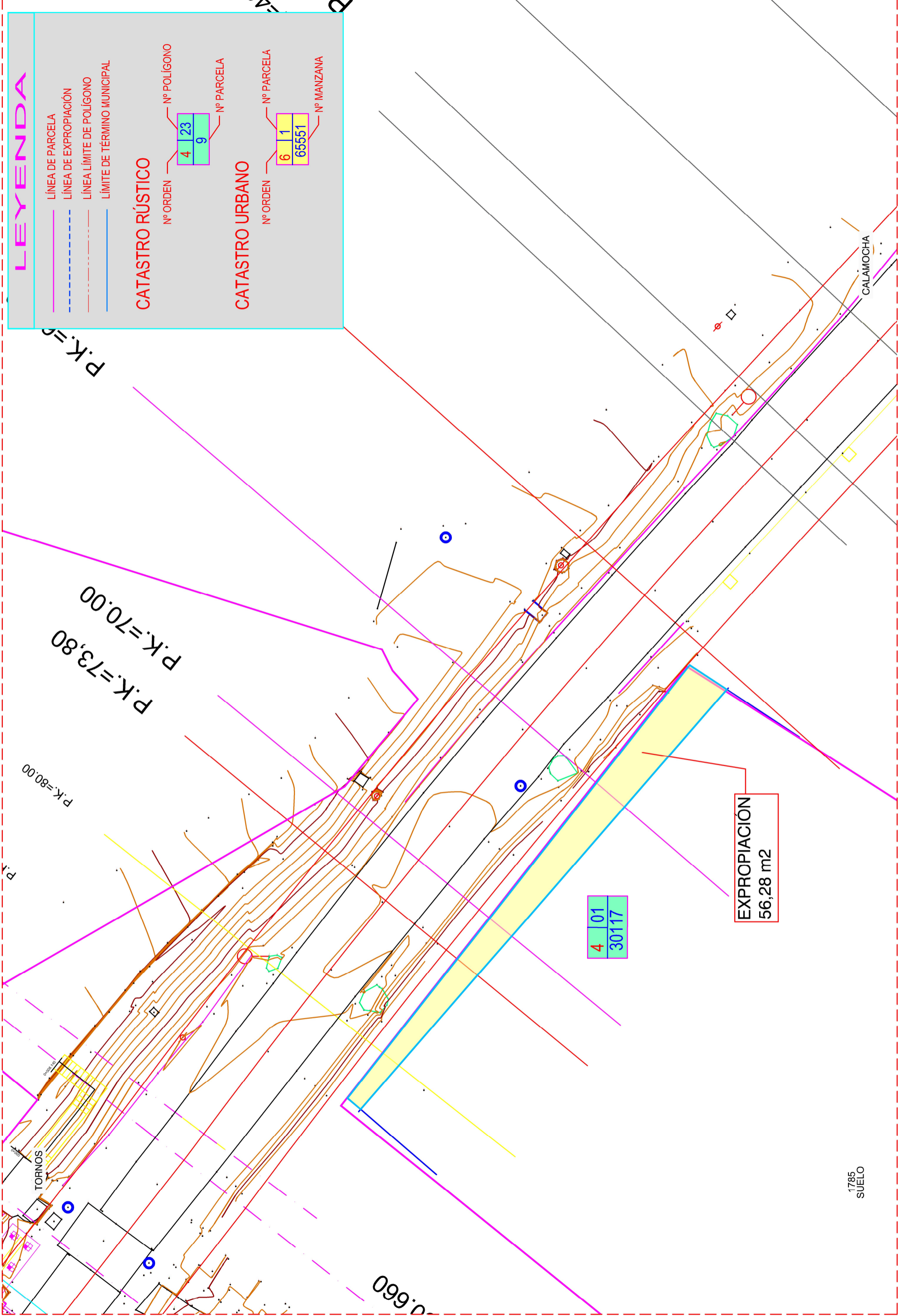
Nº ORDEN: 4 | Nº POLÍGONO: 23
 9 | Nº PARCELA: 9

CATASTRO URBANO

Nº ORDEN: 6 | Nº PARCELA: 1
 65551 | Nº MANZANA: 65551

TRAZADO. PLANTA

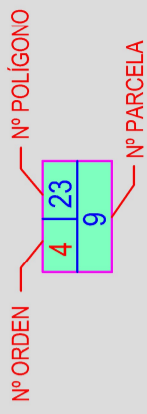
ESCALA 1/300



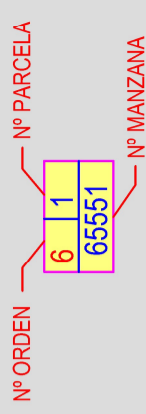
LEYENDA

- LÍNEA DE PARCELA
- LÍNEA DE EXPROPIACIÓN
- LÍNEA LÍMITE DE POLÍGONO
- LÍMITE DE TÉRMINO MUNICIPAL

CATASTRO RÚSTICO



CATASTRO URBANO



EXPROPIACIÓN
56,28 m2

4 01
30117

1785
SUELO



GOBIERNO DE ARAGÓN

DEPARTAMENTO DE VERTEBRACIÓN DEL TERRITORIO, MOVILIDAD Y VIVIENDA

DIRECCIÓN GENERAL DE CARRETERAS

SUBDIRECCIÓN PROVINCIAL DE CARRETERAS-TERUEL

INGENIERA DIRECTORA
LAURA GARGALLO IZQUIERDO

INGENIERO AUTOR:
JOSÉ FELIPE MARTÍNEZ FIGUERA

ESCALA: 1/200 ORIGINAL LINE A3

DESIGNACIÓN DE LA OBRA:
NUEVO PUENTE EN LA CARRETERA A-1507
P.K. 1+160 T.M. CALAMOCHA (TERUEL)

CLAVE: O-503-TE

PLANO Nº: 11

TÍTULO DEL PLANO:
EXPROPIACIONES Y OCUPACIONES TEMPORALES

FECHA: ABRIL 2025
HOJA: 1 DE 2