







REF. CATASTRAL: 44101A00200066  
POLÍGONO: 002  
PARCELA: 00066  
MUNICIPIO: Ejulve

-  VIALES DEFINITIVOS
-  VIALES TEMPORALES
-  SERVIDUMBRE ZANJAS DE M.T.
-  ZONAS DE OCUPACIÓN TEMPORAL
-  TORRE DE PARQUE
-  CENTRO DE SECCIONAMIENTO

ORIGINAL: DIN A4

<b>FECHA:</b>	08/04/2024
<b>AUTOR:</b>	Dpto. Terrenos
<b>Nº PLANO:</b>	Plano 17 de 205
<b>FUENTE DE INFORMACIÓN :</b>	Dirección General de Catastro "Secretaría de Estado de Hacienda"

**PROYECTO:** Parque Eólico TOSQUILLA