







REF. CATASTRAL: 44089A00800817
POLÍGONO: 008
PARCELA: 00817
MUNICIPIO: Crivillén

-  VIALES DEFINITIVOS
-  VIALES TEMPORALES
-  SERVIDUMBRE ZANJAS DE M.T.
-  ZONAS DE OCUPACIÓN TEMPORAL
-  TORRE DE PARQUE
-  CENTRO DE SECCIONAMIENTO

ORIGINAL: DIN A4

AUTOR: Dpto. Terrenos
Nº PLANO: Plano 43 de 162

FUENTE DE INFORMACIÓN: Dirección General de Catastro
"Secretaría de Estado de Hacienda"

PROYECTO: Parque Eólico - GUADALOPILLO I