


**MEMORIA TÉCNICA DE GESTIÓN Y USO
PUBLICO
PARQUE NATURAL POSETS-MALADETA
AÑO 2025**



FEADER
Europa Invierte en Zonas Rurales

Diciembre 2025



ÍNDICE

1-	DATOS GENERALES	3
1.1.	MARCO LEGAL Y FIGURAS DE PROTECCIÓN.....	3
1.2.	ESTRUCTURA ADMINISTRATIVA.....	6
1.3.	DESCRIPCIÓN DEL ESPACIO.....	7
1.4.	ESTADO DE LA PLANIFICACIÓN.....	9
1.5.	OBJETIVOS DE GESTIÓN.....	9
1.6.	CARTOGRAFÍA.....	9
1.7.	ZONIFICACIÓN.....	10
1.8.	CERTIFICADOS DE CALIDAD.....	12
1.9.	PERTENENCIA A REDES.....	14
1.10.	LISTADO DE OBJETOS DE CONSERVACIÓN	14
1.11.	ESTADO DE CONSERVACIÓN.....	15
1.12.	MEDIO SOCIOECONÓMICO.....	23
2-	RECURSOS PARA LA GESTIÓN	27
2.1.	RECURSOS HUMANOS.....	27
2.2.	RECURSOS MATERIALES Y EQUIPAMIENTOS.....	28
2.3.	RESUMEN PRESUPUESTARIO.....	32
3-	ACTUACIONES DE GESTIÓN Y RESULTADOS	33
3.1.	FUNCIONAMIENTO BÁSICO.....	33
3.1.1.	Administración.....	33
3.1.2.	Mantenimiento y vigilancia.....	34
3.1.3.	Alquiler o adquisición de material para la gestión y servicios del espacio.....	35
3.2.	GESTIÓN PREVENTIVA Y CONTROL ADMINISTRATIVO.....	36
3.2.1.	Autorizaciones e informes.....	36
3.2.2.	Infracciones y denuncias.....	37
3.3.	GESTIÓN ACTIVA.....	38
3.3.1.	Conservación y seguimiento ecológico	39
3.3.2.	Uso público	45
3.3.3.	Actuaciones de desarrollo socioeconómico.....	51
4-	LOGRO DE OBJETIVOS	54
4.1.	EVALUACIÓN DEL PLAN RECTOR DE USO Y GESTIÓN	54

4.2.	USO PÚBLICO	56
4.2.1.	Trabajos sobre infraestructuras de uso público.....	56
4.2.2.	Información e interpretación ambiental	60
4.2.3.	Educación y sensibilización ambiental.....	68
4.2.4.	Actividades de dinamización de Centros de Interpretación	78
4.2.5.	Cuantificación de visitantes	88
4.2.6.	Tipificación visitante	99
4.2.7.	Satisfacción de la visita	108
4.2.8.	Valoración del Sistema de Calidad Turística.....	116
5-	ANEXOS.....	120
5.1.	Resumen presupuestario.....	120
5.2.	Senderos sobre los que se ha trabajado.....	122
5.3.	Solicitudes presentadas ante el Servicio Provincial de Medio Ambiente y Turismo de Huesca.	124
5.4.	Aparición en medios de comunicación.....	129

1- DATOS GENERALES

1.1. MARCO LEGAL Y FIGURAS DE PROTECCIÓN

El Parque Natural de Posets-Maladeta es uno de los espacios naturales protegidos que integran la Red Natural de Aragón. Su declaración se realizó mediante la Ley 3/1994, de 23 de junio, de las Cortes de Aragón. Posteriormente, en ejercicio de la competencia exclusiva en materia de medio ambiente reconocida por el Estatuto de Autonomía de Aragón, las Cortes aprobaron la Ley 6/1998, de 19 de mayo, de Espacios Naturales Protegidos de Aragón, por la que el Parque Posets-Maladeta fue reclasificado como Parque Natural.

En cumplimiento de lo dispuesto en la Ley estatal 4/1989, de Conservación de los Espacios Naturales y de la Flora y Fauna Silvestres, y en la citada Ley aragonesa 6/1998, fue necesaria la elaboración del Plan de Ordenación de los Recursos Naturales (PORN). El procedimiento para su aprobación se inició mediante la Orden de 21 de octubre de 2002, y culminó con su aprobación definitiva mediante el Decreto 148/2005, de 26 de julio, del Gobierno de Aragón, por el que se aprobó el Plan de Ordenación de los Recursos Naturales del Parque Natural Posets-Maladeta y su Área de Influencia Socioeconómica. Posteriormente, este documento fue objeto de una pequeña modificación recogida en el Decreto 1/2006, de 10 de enero, del Gobierno de Aragón.

La Ley 8/2004, de 20 de diciembre, de medidas urgentes en materia de medio ambiente, creó la Red Natural de Aragón, que incluye, entre otras figuras, los espacios naturales protegidos regulados por la Ley 6/1998.

Asimismo, la Ley 12/2004, de 29 de diciembre, de medidas tributarias y administrativas, modificó la Ley 6/1998, estableciendo que la administración y gestión de los Espacios Naturales Protegidos corresponde al Director del Servicio Provincial del Departamento con competencias en medio ambiente.

De acuerdo con la Ley 6/1998, los Planes Rectores de Uso y Gestión (PRUG) constituyen los instrumentos básicos de planificación y gestión de los Parques Naturales. Estos planes deben fijar las normas que regulen su uso y conservación, elaborarse por la Dirección del Parque con la participación de su Patronato, y aprobarse por el Gobierno de Aragón a propuesta del Departamento competente en materia de medio ambiente.

En este contexto normativo se elaboró el Plan Rector de Uso y Gestión del Parque Natural Posets-Maladeta, concebido como el principal instrumento de planificación y gestión del espacio, estableciendo las normas que garantizan su adecuado uso y conservación. Dentro de este documento se integra el Plan de Uso Público del Parque.

Finalmente, el 3 de noviembre de 2014 se publicó en el Boletín Oficial de Aragón el Decreto 168/2014, de 21 de octubre, por el que se aprueba el Plan Rector de Uso y Gestión (PRUG) del Parque Natural Posets-Maladeta.

En la tabla siguiente se recoge la legislación estatal y autonómica aplicable en materia de medio ambiente dentro del Parque Natural. En lo que respecta a la normativa autonómica, se relacionan únicamente las disposiciones directamente vinculadas con el Parque y con los espacios naturales protegidos de Aragón, si bien debe tenerse en cuenta que existe una amplia normativa complementaria relativa a la biodiversidad y al medio natural igualmente aplicable en este ámbito protegido.

ÁMBITO DE APLICACIÓN	LEGISLACIÓN
ÁMBITO ESTATAL	<ul style="list-style-type: none"> ○ Real Decreto 1997/1995, de 7 de diciembre, por el que se establecen medidas para contribuir a garantizar la biodiversidad mediante la conservación de los hábitats naturales y de la fauna y flora silvestres.
	<ul style="list-style-type: none"> ○ Real Decreto 1193/1998, de 12 de junio. Modifica el Real Decreto 1997/1995, de 7 de diciembre.
	<ul style="list-style-type: none"> ○ Orden AAA/2230/2013, de 25 de noviembre. Regula el procedimiento de comunicación entre las Administraciones autonómicas, estatal y comunitaria.
	<ul style="list-style-type: none"> ○ Orden AAA/2231/2013, de 25 de noviembre. Regula el procedimiento de comunicación a la Comisión Europea de medidas compensatorias.
	<ul style="list-style-type: none"> ○ Real Decreto Legislativo 1/2001, de 20 de julio, por el que se aprueba el texto refundido de la Ley de Aguas.
	<ul style="list-style-type: none"> ○ Ley 43/2003, de 21 de noviembre, de Montes (y modificaciones posteriores).
	<ul style="list-style-type: none"> ○ Ley 42/2007, de 13 de diciembre, del Patrimonio Natural y de la Biodiversidad.
	<ul style="list-style-type: none"> ○ Real Decreto 139/2011, de 4 de febrero, para el desarrollo del Listado de Especies Silvestres en Régimen de Protección Especial y del Catálogo Español de Especies Amenazadas.
	<ul style="list-style-type: none"> ○ Real Decreto 556/2011, para el desarrollo del Inventario Español del Patrimonio Natural y la Biodiversidad.
	<ul style="list-style-type: none"> ○ Real Decreto 1274/2011, que aprueba el Plan Estratégico del Patrimonio Natural y de la Biodiversidad 2011-2017.
	<ul style="list-style-type: none"> ○ Real Decreto 416/2014, de 6 de junio, por el que se aprueba el Plan sectorial de turismo de naturaleza y biodiversidad 2014-2020.
	<ul style="list-style-type: none"> ○ Orden AAA/1771/2015, de 31 de agosto, por la que se modifica el anexo del Real Decreto 139/2011, de 4 de febrero, para el desarrollo del Listado de Especies Silvestres en Régimen de Protección Especial y del Catálogo Español de Especies Amenazadas.
	<ul style="list-style-type: none"> ○ Ley 33/2015, de 21 de septiembre, de modificación de la Ley 42/2007, de 13 de diciembre, del Patrimonio Natural y de la Biodiversidad.
	<ul style="list-style-type: none"> ○ Resolución de 18 de julio de 2014, de la Secretaría de Estado de Medio Ambiente, por la que se publica el acuerdo de la Conferencia Sectorial de Medio Ambiente en materia de patrimonio natural y biodiversidad: "Estrategia Española de Conservación Vegetal 2014-2020".
	ÁMBITO AUTONÓMICO
<ul style="list-style-type: none"> ○ Ley 3/1994, de 23 de junio, por la que se declara el Parque Posets - Maladeta. 	
<ul style="list-style-type: none"> ○ Ley 8/1994, de 28 de septiembre, de modificación de la Ley 3/1994, de 23 de junio, de creación del Parque Posets - Maladeta. 	

<ul style="list-style-type: none"> ○ Decreto 49/1995, de 28 de marzo, por el que se regula el Catálogo de Especies Amenazadas de Aragón (y modificaciones posteriores). ○ Decreto 148/2005, de 26 de julio, por el que se aprueba el Plan de Ordenación de los Recursos Naturales de Parque Natural Posets- Maladeta y de su Zona de Influencia Socioeconómica. ○ Corrección de errores del Decreto 1/2006, de 10 de enero del Plan de Ordenación de los Recursos Naturales de Parque Natural Posets- Maladeta y de su Zona de Influencia Socioeconómica. ○ Ley 24/2001, de 26 de diciembre, de creación del Patronato del Monumento Natural de San Juan de la Peña y de modificación de los órganos colegiados de los espacios naturales protegidos. ○ Decreto 347/2003, de 16 de diciembre, por el que se modifica la composición de los órganos colegiados de los espacios naturales protegidos. ○ Ley 8/2004, de 20 de diciembre, de medidas urgentes en materia de medio ambiente. ○ Ley 12/2004, de 20 de diciembre, de medidas tributarias y administrativas. ○ Ley 19/2006, del 29 de diciembre, de medidas tributarias de la Comunidad Autónoma de Aragón. ○ Decreto 232/2012, de 23 de octubre, por el que se modifican los órganos de participación de los Espacios Naturales Protegidos declarados en Aragón. ○ Decreto 38/2013, de 19 de marzo, de modificación del Decreto 232/2012, de 23 de octubre, por el que se modifican los órganos de participación de los Espacios Naturales Protegidos declarados en Aragón. ○ Decreto 168/2014, de 21 de octubre, por el que se aprueba el Plan Rector de Uso y Gestión del Parque Natural de Posets-Maladeta. ○ Decreto 27/2015, de 24 de febrero, del Gobierno de Aragón, por el que se regula el Catálogo de árboles y arboledas singulares de Aragón. ○ Ley 1/2015, de 12 de marzo, de Caza de Aragón. ○ Decreto legislativo 1/2015, de 29 de julio, del Gobierno de Aragón, por el que se aprueba el texto refundido de la Ley de Espacios Protegidos de Aragón. ○ Orden de 17 de julio de 2015, del Consejero de Desarrollo Rural y Sostenibilidad, por la que se procede a la declaración de singularidad de diecisiete árboles de Aragón. ○ Decreto 274/2015, de 29 de septiembre, del Gobierno de Aragón, por el que se crea el Catálogo de Lugares de Interés Geológico de Aragón y se establece su régimen de protección.

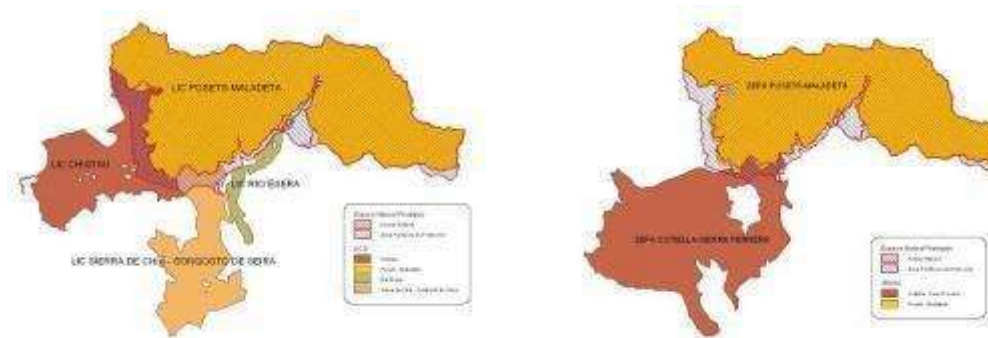
Dentro de las 33.441 hectáreas de superficie total de Parque Natural Posets-Maladeta se encuentran tres de los Monumentos Naturales de los Glaciares Pirenaicos: el macizo de Posets o Llardana (553 hectáreas), el macizo de Perdiguero (151 hectáreas) y el macizo de la Maladeta o Montes Malditos (1.388 hectáreas), que fueron declarados como tales por la Ley 2/1990, de 21 de marzo.



Monumentos Naturales de los Glaciares Pirenaicos.

También se superponen a la figura de Parque Natural las 33.346,51 hectáreas declaradas Lugar de Importancia Comunitaria (LIC) Posets-Maladeta y las 34.216,03 hectáreas de la Zona de Especial Protección para las Aves (ZEPA) Posets-Maladeta.

Los LIC de Chistau, Río Ésera y Sierra de Chía-Congosto de Seira y la ZEPA Cotiella-Sierra Ferrera son otros espacios de la Red Natura 2000 que se solapan con las Zona Periférica de Protección del Parque.



Figuras de la Red Natura 2000: LIC y ZEPAS

Incluidos en el interior de los límites del Parque Natural, aparecen numerosos puntos incluidos en el Catálogo de Humedales Singulares: el Lago de Gorgutes, el Ibón de Lliterola, el Ibón de Cregüeña, el humedal de la Pleta de Llosás, Plan d'Están, los Ibones de Coronas, los Estanys de Angliós, el Ibón de la Escarpinosa y el Lago de Barbarisa, todos ellos de gran valor ecológico y espectacular belleza.

También encontramos reservas naturales fluviales, puntos de interés fluvial, así como puntos de interés geológico que se citarán más adelante.

1.2. ESTRUCTURA ADMINISTRATIVA

La gestión del Parque Natural corresponde al actual Departamento de Medio Ambiente y Turismo del Gobierno de Aragón, a través de su Servicio Provincial en Huesca.

La estructura organizativa se compone de:

- El **Director** del Parque Natural, Director del Servicio Provincial de Medio Ambiente y Turismo de Huesca.
- El **Patronato**, como órgano de participación y consulta.
- Equipo técnico y administrativo, a través de la **Asesoría Técnica** de Espacios Naturales Protegidos del Servicio Provincial de Medio Ambiente y Turismo de Huesca.
- **Agentes para la Protección de la Naturaleza** (APNs), con labores de gestión y vigilancia, adscritos al Servicio Provincial de Medio Ambiente y Turismo de Huesca.

En materia de gestión preventiva, el **Instituto Aragonés de Gestión Ambiental** (INAGA) es el órgano ambiental competente en materia de tramitación y resolución de los procedimientos administrativos (autorizaciones e informes).

1.3. DESCRIPCIÓN DEL ESPACIO

Con más del 70% de su superficie con cotas superiores a los 1.800 m. Los macizos de Posets y de la Maladeta constituyen dos de los núcleos montañosos más elevados del Pirineo, encontrándose entre sus cumbres las dos de mayor altura de toda la Cordillera Pirenaica, el Aneto (3.404 m) y el Posets (3.375 m).

Los glaciares cuaternarios fueron los principales agentes erosivos que dieron forma al paisaje del Parque Natural. Esculpieron sobre granitos, calizas y pizarras, largos valles en forma de U, colosales circos y profundas cubetas, ocupadas actualmente por centenares de ibones, nombre con el que se conocen en Aragón a estos lagos de montaña de origen glaciar. Algunos de los ibones que se pueden encontrar son Bachimala, Millás, El Sen, Barbarisa, Perramó, Batisielles, Coronas, Llosás, Ballibierna, Cregüeña, Escarpinosa, etc.

Cuando estos ibones se colmatan debido al relleno por sedimentos y por la acumulación de restos vegetales, surgen las turberas (“mollars” en la zona), que son terrenos musgosos y anegados con un mosaico de islotes, canalillos fangosos y orillas arenosas.

Los cauces fluviales principales que se encuentran en el Parque Natural de Posets-Maladeta son el río Zinqueta en el Valle de Chistau, la cabecera del río Ésera en el Valle de Benasque y el Noguera Ribagorzana en Valle de Barrabés.

Son también importantes en el Parque Natural los fenómenos kársticos, destacando la sima del Forau de Aiguallut, por donde desaparecen las aguas del glaciar del Aneto y, tras discurrir unos 4 km subterráneamente, reaparecen para alimentar al río Garona en el vecino valle de Arán.

El Parque presenta una gran diversidad favorecida por los fuertes desniveles y por la heterogeneidad de suelos y relieves.

En las turberas, la flora más característica es la hierba algodонера (*Eriophorum angustifolium*) y las plantas carnívoras como la atrapamoscas (*Pinguicula grandifolia*) o la drosera (*Drosera rotundifolia*), que para suplir la falta de nitrógeno o fosfato se alimentan de pequeños insectos.

En el piso nival, se encuentran aves como el gorrión alpino (*Montifringilla nivalis*), la chova piquigualda (*Pyrrhocorax graculus*) y otras passeriformes. En los pastos alpinos y subalpinos se encuentra la perdiz nival (*Lagopus muta*), por encima de los 2.000 m. En esta zona también prolifera la marmota (*Marmota marmota*) y el armiño (*Mustela erminea*).

En los roquedos, cantiles y gleras las especies a destacar son el sarrío (*Rupicapra pyrenaica*), águila real (*Aquila chrysaetos*), quebrantahuesos (*Gypaetus barbatus*), la mencionada chova piquigualda (*Pyrrhocorax graculus*), el treparriscos (*Tichodroma muraria*), el gorrión alpino (*Montifringilla nivalis*), la lagartija pirenaica (*Iberolacerta bonnali*).

La fauna de los humedales de montaña como ríos, arroyos, ibones, fuentes, manantiales, turberas y otras zonas encharcadas está formada por especies endémicas como el desmán de los Pirineos y el tritón pirenaico. En las turberas es característica la lagartija de turberas (*Zootoca vivipara*). También ligada a los cauces de agua se encuentra la nutria (*Lutra lutra*).

En los bosques del Parque Natural se refugian especies como los protegidos mochuelo boreal (*Aegolius funereus*) o urogallo (*Tetrao urogallus*), así como el jabalí (*Sus scrofa*), la ardilla (*Sciurus vulgaris*), el zorro (*Vulpes vulpes*), etc.

DATOS BÁSICOS DEL PARQUE	
Nombre	Parque Natural Posets - Maladeta
Superficie total protegida	38.731 hectáreas
Superficie Parque Natural	33.441 hectáreas
Superficie Zona Periférica de Protección	5.290 hectáreas
Comarcas	Sobrarbe y Ribagorza
Términos municipales	Gistaín, San Juan de Plan, Sahún, Benasque y Montanuy.
Elementos de interés	Formas de modelado glaciar, como las morrenas y los ibones e importantes fenómenos kársticos. Gran diversidad de flora y fauna propia de los pisos bioclimáticos de alta montaña, con aparición de endemismos y especies en peligro de extinción.
Altitud	Más del 70% de la superficie del Parque está en cotas superiores a los 1.800 metros, oscilando entre los 1.500 metros de los fondos de los valles y los 3.404 metros del Aneto.

1.4. ESTADO DE LA PLANIFICACIÓN

Los instrumentos básicos de planificación y gestión del Parque Natural son:

- **Plan de Ordenación de los Recursos Naturales (PORN):** está aprobado por el **Decreto 148/2005**, de 26 de julio del Gobierno de Aragón, el cual recoge las directrices básicas para la gestión del espacio natural protegido. Sufrió una modificación en mediante el **Decreto 1/2006**, de 10 de enero, del Gobierno de Aragón.
- **Plan Rector de Uso y Gestión del Parque Natural (PRUG):** aprobado por el Decreto 168/2014, de 21 de octubre, en el cual se detallan los diferentes usos y actividades prohibidos y permitidos en las distintas zonas del espacio natural protegido, determina las actuaciones de gestión necesarias para la conservación y restauración de los ecosistemas y equilibrios existentes y marca las directrices de conservación, uso público y desarrollo socioeconómico del Parque Natural.

1.5. OBJETIVOS DE GESTIÓN

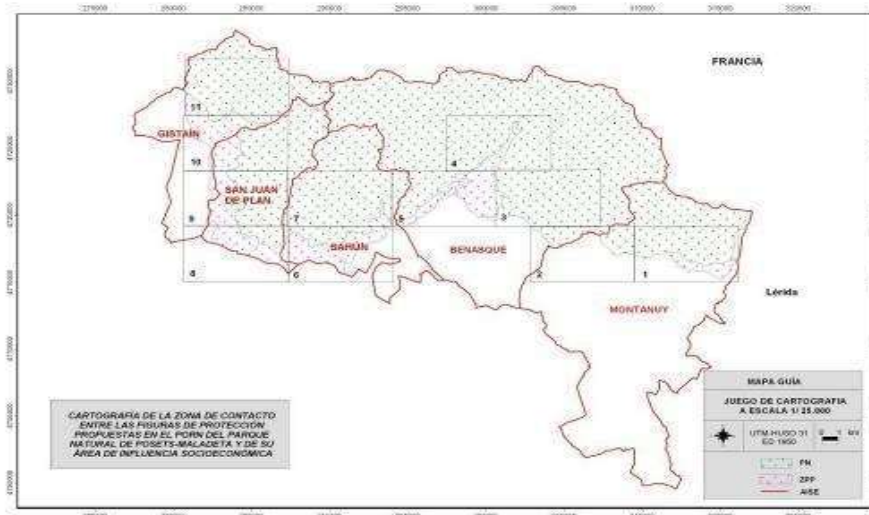
Los Espacios Naturales Protegidos tienen entre sus objetivos básicos de declaración el difundir los valores naturales y culturales que albergan, a través de la información e interpretación ambiental y, además, servir como escenario donde desarrollar actividades de concienciación y educación ambiental.

El Parque Natural necesita de la población local y visitante para conservar sus ecosistemas y biodiversidad y, a la vez, éstos necesitan al Parque Natural para mantener una buena calidad de vida. De esta forma, se requiere un intercambio y compromiso social entre ambos, poniendo de manifiesto que la protección del Espacio Natural pasa por conciliar las actividades antrópicas con el medio en el que se desarrollan.

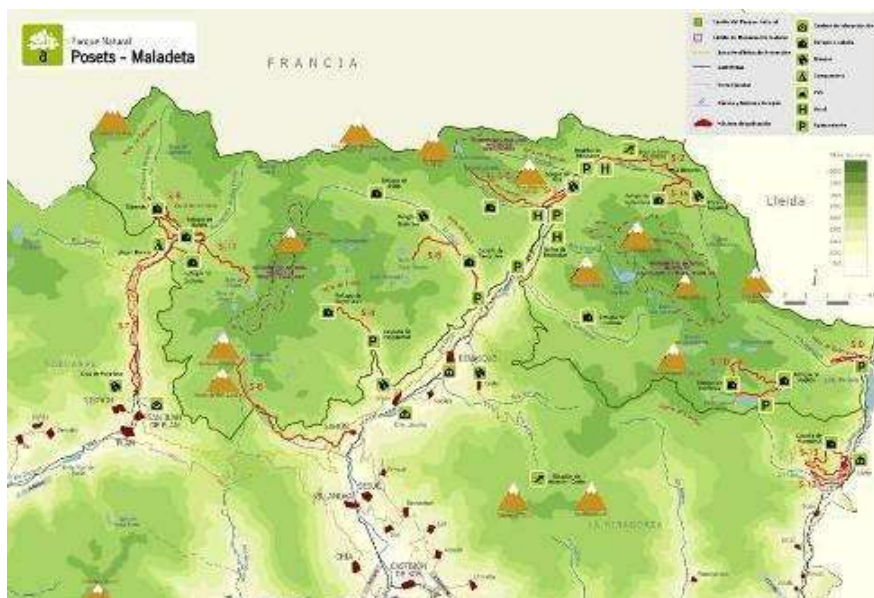
El Plan de Ordenación del Parque Natural Posets – Maladeta y de su Zona Periférica de Protección (Decreto 148/2005, del 26 de julio) marca unos objetivos que son los especificados en su artículo 2.

1.6. CARTOGRAFÍA

En este mapa se muestra el límite del Parque Natural, sus Zonas Periféricas de Protección y los términos municipales que conforman el Área de Influencia Socioeconómica.



Las principales infraestructuras de calidad ofertadas por el Parque Natural se muestran en el siguiente mapa:



1.7. ZONIFICACIÓN

La zonificación es un proceso clave de planificación territorial en espacios naturales protegidos, que permite distribuir adecuadamente los usos y su intensidad para cumplir con los objetivos de conservación. En el Parque Natural Posets-Maladeta, la zonificación se realizó según la normativa vigente para compatibilizar protección y disfrute público, siguiendo los criterios establecidos en el Decreto Legislativo 1/2015, de 29 de julio, del Gobierno de Aragón según la siguiente tabla:

ZONIFICACIÓN	UBICACIÓN
<p>ZONA DE RESERVA Superficie: 0 ha</p>	<p>No se ha establecido ninguna.</p>
<p>ZONA DE USO LIMITADO Superficie: 34.000 ha</p>	<p>Las zonas de Uso Limitado comprenden las áreas de valor ambiental más elevado y de mayor fragilidad, es decir, la práctica totalidad del Parque Natural de Posets-Maladeta y los enclaves de mayor valor ambiental de la Zona Periférica de Protección (mapa 1 del PRUG). En esta Zona se podrá tolerar un moderado uso público que no requiera instalaciones permanentes para su desarrollo.</p>
<p>ZONA DE USO COMPATIBLE Superficie: *</p>	<p>Se establecen como Zonas de Uso Compatible aquéllas que permiten una compatibilización de la conservación de sus valores naturales con las actividades educativas y recreativas, admitiéndose un moderado desarrollo de servicios con finalidades de uso público o de mejora de la calidad de vida de los habitantes del Área de Influencia Socioeconómica. En el Parque Natural son Zonas de Uso Compatible, de Oeste a Este y de Norte a Sur (mapa 1 del PRUG):</p> <ul style="list-style-type: none"> • Valle de Chistau: Pradera de la borda de las Espadas, en el entorno del refugio de Tabernés. • Valle de Benasque: Las pistas de esquí de fondo de Plan de l'Espital. • Valle de Barrabés: El vaso del embalse de Llauset. • Todas las pistas identificadas en el anexo V del PRUG (salvo que sean de Uso General), así como los caminos existentes no transitables con vehículos a motor, estarán consideradas como de Uso Compatible. • En la Zona Periférica de Protección las Zonas de Uso Compatible ocupan amplias superficies a excepción de las áreas forestales arboladas de mayor valor ambiental, determinadas como Zonas de Uso Limitado y las pequeñas superficies de Uso General, descritas seguidamente. • Todos los refugios y cabañas no guardadas existentes en el ámbito del Plan.

<p>ZONA DE USO GENERAL</p> <p>Superficie: *</p>	<p>Se delimita como Zona de Uso General la parte de la carretera autonómica A-139 de Graus a Benasque, que discurre en el Espacio Natural Protegido, más su prolongación por la carretera local SC-22054-01, así como los siguientes tramos:</p> <ul style="list-style-type: none"> • Pista de la Ribera. • Pista de San Mamés. • Pista de Plan a Chía. <p>Son además Zonas de Uso General tanto en el Parque Natural como en la Zona Periférica de Protección:</p> <ul style="list-style-type: none"> • Las zonas de aparcamiento propuestas en el PRUG. • Los campings de Chuisse, Ixeya, Los Baños y Forcallo. • Los refugios guardados de Viadós, Estós, Ángel Orús, La Renclusa y Cap de Llauset, así como los demás servicios de hostelería existentes.
--	---

*Superficie, en conjunto, de la zona de Uso General y Compatible: 4.705 hectáreas.

1.8. CERTIFICADOS DE CALIDAD

Desde 2012, el Parque Natural Posets-Maladeta posee la certificación en la Norma UNE 187002:2008 Espacios Naturales Protegidos. Requisitos para la prestación del servicio. Esta norma establece los requisitos que debe cumplir un espacio natural protegido, tanto en lo relativo a las instalaciones y equipamientos tangibles de uso público, como a todos los procesos necesarios para la prestación de un servicio de calidad en el área de uso público.

La certificación en esta norma otorga el uso de la marca **Q de Calidad Turística**.

En la actualidad, el Parque Natural Posets - Maladeta, el Parque Natural de la Sierra y Cañones de Guara y el Paisaje Protegido San Juan de la Peña y Monte Oroel, disponen de la Marca Q y presentan una documentación y organización similar de sus Sistemas de Calidad Turística, teniendo los tres espacios un mismo director y un ente gestor común que es el Servicio Provincial de Huesca de Medio Ambiente y Turismo.

Por ello, en el año 2013, se trabajó en la unificación de la Documentación del Sistema de Calidad y se realizó una auditoría externa por la cual se consiguió la certificación con la **marca Q de Calidad Turística bajo la modalidad Multisite**.

El Sistema de Calidad del Parque Natural Posets - Maladeta se estructura a través de su propio **Comité de Calidad**, órgano compuesto por el conjunto de representantes de los trabajadores del espacio natural implicados en el uso público.

La dirección de los ENP de la provincia de Huesca ha delegado las funciones básicas de gestión del Parque Natural Posets - Maladeta en el Asesor Técnico del Espacio Natural Protegido, nombrándole también director del Sistema de Calidad del PN de Posets - Maladeta.

En concreto, el Comité de Calidad durante el año 2025 ha estado constituido por:

- Asesor Técnico del PNPM, realiza las funciones de Director del Sistema de Calidad.
- Técnico de uso público del PNPM.
- Representante de Coordinador de la Red de Centros de Interpretación de Aragón.
- Representante de los Agentes de Protección de la Naturaleza (APN) del PNPM.
- Representante de la coordinación de las cuadrillas de vigilancia del PNPM.
- Representante de los trabajadores de las cuadrillas de mantenimiento del PNPM.
- Representante de los informadores-educadores ambientales de los Centros de Interpretación del PNPM.

Tal y como establece el procedimiento de su funcionamiento, no existe una periodicidad determinada para celebrar las reuniones del Comité de Calidad, si bien se exige la realización de un mínimo de dos reuniones al año que en 2025 se celebraron en los meses de julio y noviembre.

Las principales actuaciones que se llevaron a cabo en las reuniones fueron:

- Revisión de incidencias y no conformidades abiertas y las de nueva aparición, así como el análisis y búsqueda de soluciones para las quejas y sugerencias recibidas.
- Revisión de los indicadores, acciones de mejora, objetivos y actuaciones previstas respecto al uso público en los diferentes planes y programas.
- Aprobación de los cambios producidos en la documentación del Sistema de Calidad.
- Planificación global del uso público durante el año:
 - Mantenimiento de los Centros de Interpretación.
 - Mejora de las infraestructuras de uso público y creación de nuevas infraestructuras necesarias.
 - Actuaciones en materia de seguridad.
 - Creación y supervisión de la información sobre el uso público.
 - Elaboración de la documentación e informes en materia de gestión del uso público.

En cuanto a la **documentación del Sistema de Calidad**, ésta se estructura en una serie de Manuales básicos de gestión, y los Procedimientos e Instrucciones de Trabajo que determinan el modo de funcionamiento.

Los responsables de Calidad de la provincia de Huesca son los encargados de realizar las revisiones y los cambios que sean necesarios en la documentación del Sistema, tras los cuales las nuevas ediciones deben ser aprobadas en cada uno de los Comités de Calidad de cada espacio. Posteriormente se distribuyen los procedimientos o registros cambiados al personal de los ENPs de Huesca.

En el apartado Valoración del Sistema de Calidad Turística de esta memoria se presentan los resultados de 2025.

1.9. PERTENENCIA A REDES

El Parque Natural Posets - Maladeta forma parte de las siguientes redes y grupos de trabajo:

- **Red Natura 2000**
- **Red Natural de Aragón**
- **Federación Europarc- España**
- **Carta Europea de Turismo Sostenible**

1.10. LISTADO DE OBJETOS DE CONSERVACIÓN

Teniendo en cuenta la normativa aplicable a la gestión del Parque Natural, se identifican los elementos que, en conjunto, orientarán las acciones de conservación del espacio protegido. A estos elementos se les puede denominar “objetos de conservación”, entendiendo por tales a las especies, poblaciones, comunidades, hábitats, paisajes, ecosistemas, procesos, así como a los elementos o condicionantes ambientales de los medios físico, biológico, social o cultural que sean objeto de actividades, proyectos o programas de conservación específicos y que puedan requerir esfuerzos de personal, inversiones o recursos financieros.

Los objetos de conservación, propios de este espacio, tales como hábitats o especies de interés comunitario se pueden consultar en el artículo 2 del PORN.

1.11. ESTADO DE CONSERVACIÓN

GEOLOGÍA Y GEOMORFOLOGÍA: El área ocupada por el Parque Natural posee una estructura geológica muy compleja, como resultado de la evolución tectónica y de la coexistencia de estructuras muy diferentes: terrenos paleozoicos intensamente plegados, desplazados y fracturados y varias intrusiones graníticas encajadas dentro del Paleozoico. No obstante, lo que mejor define al paisaje geomorfológico del Parque es la herencia de formas derivadas de la acción glaciaria, que ha aprovechado las debilidades estructurales, ha resaltado los contrastes litológicos y ha ahondado las formas que había destacado la erosión preglaciaria.

Las líneas de cumbres aparecen festoneadas por una sucesión de circos que dejan entre sí divisorias muy afiladas, de las que parten otras cuencas menores. La mayor densidad se asocia a los macizos más elevados (Aneto-Maladeta, Posets-Bagüena y Perdiguero) donde los circos alcanzan dimensiones y formas muy variables.

Los valles mantienen la morfología glaciaria. Las lenguas de hielo que descendían desde las cabeceras modelaron amplias artesas con laderas de fuertes pendientes. Las impresionantes dimensiones de los valles principales reflejan la entidad de las lenguas glaciares, que superan frecuentemente los 400 metros de espesor erosionando lentamente paredes y fondos de valle hasta darles la configuración actual, que se conserva miles de años después del paso de los hielos.

La dinámica geomorfológica actual se caracteriza por la presencia de numerosos canales o corredores de aludes, ligados a escarpes. La incidencia de las bajas temperaturas se manifiesta en la ruptura de la coherencia de las rocas por la acción hielo-deshielo, dando lugar a un tapizado generalizado de muchas laderas por mantos más o menos potentes de derrubios, llamados canchales o gleras.

HIDROLOGÍA: El Zinqueta drena el sector occidental del territorio, conocido como valle de Chistau, la cabecera del río Ésera drena el sector central o Ball de Benás, mientras que el Noguera Ribagorzana recorre el valle de Barrabés. Estos ríos presentan numerosos barrancos transversales que hay que destacar por su importancia hidrológica y geomorfológica:

- El Zinqueta de la Pez, el Zinqueta de Añes Cruces, el barranco de Chistau, el barranco de la Ribereta y el barranco del Sen son los más importantes del valle de Chistau.

- Los ríos Remuñé, Literola, Estós, Eriste, Aigüeta de la Ball, Ballibierna y los barrancos de la Escaleta, Cregüeña y Llisat son los más destacados de la Ball de Benás.
- En el valle de Barrabés los barrancos de Salenques y de Llauset son los más caudalosos del Parque.

Además de los cursos de agua, existen numerosos lagos de alta montaña (ibones) de origen glaciar. La circulación del hielo en los circos y en las artesas glaciares dio lugar a sobreexcavaciones en las que se acumula el agua una vez se han retirado los hielos.

Existe poca circulación hídrica subterránea al ser la mayoría de los materiales poco permeable, sin embargo, la presencia de afloramiento calizos da lugar a procesos kársticos entre los que destaca la sima del Forau de Aiguallut, por donde desaparecen las aguas del glaciar del Aneto que, tras discurrir unos 4 kilómetros subterráneamente, reaparecen para alimentar al río Garona en el vecino valle de Arán.

FLORA Y VEGETACIÓN: La flora del Parque Natural Posets-Maladeta se estima sobre unos 1.050 taxones a nivel de especie y 1.092 a nivel de subespecie, cifras que pueden parecer bajas si se comparan con otros territorios análogos. La explicación es doble: por un lado, el que la cota inferior sea 1.500 metros supone que falten por completo las formaciones vegetales y especies frecuentes en el piedemonte y, por otra parte, nos hallamos ante valles contiguos con una disposición geográfica similar, enarcados además dentro de los mismos dominios biogeográficos. A lo anterior podemos añadir que pese a la diversidad de sustratos –silíceos, calizos y pizarras, en el conjunto del Parque dominan principalmente los primeros, por ello las plantas calcícolas son raras.

La conclusión es que todos estos factores favorecen una menor diversidad de ambientes, y con ello, la disminución de su riqueza florística en cuanto al número de especies.

En cuanto a la notoriedad y singularidad de la flora destaca en primer lugar el grupo de especies eurosiberianas, propias del centro de Europa, que aquí viven principalmente en bosques, prados y pastos subalpinos. Entre los árboles más representativos se encuentran el abedul, el avellano, el tilo, etc. Resaltamos la presencia de 4 plantas relegadas exclusivamente al valle de Salenques, como son *Campanula latifolia*, *Cardamine pentaphyllos*, *Aruncus dioicus* y *Erica tetralix* (atlántica), por alcanzar aquí el límite suroccidental absoluto en el área de su distribución, o porque son raras en el Pirineo.

En segundo lugar, tenemos las plantas alpinas en sentido amplio, como los acónitos, el grosellero, *Ribes petraeum*, el diente de perro (*Erythronium dens-canis*), etc. Este grupo de plantas y el de boreo-alpinas están mejor representadas en esta zona que en otros territorios pirenaicos y domina en el Parque por encima de los 2.000 metros. Se pueden citar entre otras el *Dianthus barbatus*, *Festuca tiroides* y *Trisetum spicatum*, etc.

Las especies boreo-alpinas y ártico-alpinas, frecuentes sobre todo en el norte de Europa, tienen en el Pirineo sus últimas poblaciones hacia el sur. De algunas especies como *Androsace helvetica* no se conocen más localidades en el territorio español que no sean las del valle de Benasque. Otras como *Saxifraga cotyledon*, *Draba fladnizensis*, etc., son rarísimas en el conjunto del Pirineo y en el Parque presentan varias poblaciones.

Las especies mediterráneas, condicionadas por el clima frío, tienen muy poca importancia en el conjunto de la flora local. Especies como la ajedrea, la manzanilla borde, las aliagas o el tomillo común, se refugian principalmente en roquedos y repisas a baja altitud.

Las plantas endémicas surgen debido a que las poblaciones de las especies que viven en las altas cumbres evolucionan de forma aislada. Esto ha favorecido que a lo largo de miles de años se hayan formado distintas especies en las diferentes montañas. El caso más notable es el de una labiada llamada *Nepeta latifolia subsp. oscensis*, restringida exclusivamente a las bordas del Sen-Coronas del Turmo, en San Juan de Plan. Otras especies con área de distribución muy pequeña serían *Saxifraga media subsp. media*, *Androsace pyrenaica* (incluida en el catálogo Nacional de Especies Amenazadas), *Onosma tricosperma subsp. alpicola*; una campanilla llamada *Campanula jaubertiana*; *Achillea odorata var. masclansii*, etc.

En conclusión, el Parque Natural posee una flora muy parecida a la de las montañas centroeuropeas y tierras árticas, con especies vegetales capaces de soportar los rigores de un clima invernal muy exigente. Dominan las plantas adaptadas y sincronizadas al medio, preparadas para realizar su ciclo biológico con el mínimo esfuerzo posible y en un periodo de tiempo breve.

FAUNA: Las montañas imponen duras condiciones a sus pobladores que originan una serie de adaptaciones en los animales como respuesta a las particulares condiciones de estos ambientes.

Numerosos ambientes ocupan los diversos animales que aparecen en el **piso montano:**

carbonero común (*Parus major*); **herrerillo común** (*Parus caeruleus*); **carbonero palustre** (*Parus palustris*); **arrendajo común** (*Garrulus glandarius*); **azor común** (*Accipiter gentilis*); **agateador común** (*Certhia brachydactyla*); **pico picapinos** (*Dendrocopos major*); **petirrojo** (*Erithacus rubecula*); **chochín** (*Troglodytes troglodytes*); **acentor común** (*Prunella modularis*); **escribano cerillo** (*Emberiza citrinella*); **alcaudón dorsirrojo** (*Lanius collurio*); **culebra verdiamarilla** (*Coluber viridiflavus*); **culebra lisa europea** (*Coronella austriaca*); **salamandra común** (*Salamandra salamandra*); **lución** (*Anguis fragilis*); **topo común** (*Talpa europaea*); **jabalí** (*Sus scrofa*); **corzo** (*Capreolus capreolus*).

En el piso **subalpino** encontramos:

carbonero garrapinos (*Parus ater*); **reyezuelo sencillo** (*Regulus regulus*); **piquituerto** (*Loxia curvirostra*); **picamaderos negro** (*Dryocopus martius*); **mochuelo boreal** (*Aegolius funereus*); **urogallo** (*Tetrao urogallus*); **mirlo capiblanco** (*Turdus torquatus*); **verderón serrano** (*Serinus citrinella*); **perdiz pardilla** (*Perdis perdix*); **pinzón vulgar** (*Fringilla coelebs*); **gavilán común** (*Accipiter nisus*); **ardilla común** (*Sciurus vulgaris*); **marta** (*Martes martes*); **zorro** (*Vulpes vulpes*).

En el piso **alpino** encontramos:

collalba gris (*Oenanthe oenanthe*); **bisbita alpino** (*Anthus spinoletta*); **buitre leonado** (*Gyps fulvus*); **quebrantahuesos** (*Gypaetus barbatus*); **treparriscos** (*Tichodroma muraria*).

MEDIO HUMANO: El espacio del actual Parque Natural, aunque no incluye núcleos de población, ha sido tradicionalmente aprovechado por los habitantes de San Juan de Plan, Gistaín, Sahún, Benasque y Montanuy. La relación en equilibrio existente entre hombre y naturaleza ha permitido una buena conservación del entorno, así como un incremento de la diversidad gracias a los aprovechamientos realizados tradicionalmente por el hombre. De esta forma, las estibas ganaderas, pletas, bosques, panares, prados de siega, bordas y setos vivos, constituyen un patrimonio de usos y aprovechamientos inteligentes y sostenibles.

Los “puertos” de la divisoria de los valles han sido lugares tradicionales de paso para los comerciantes, contrabandistas, pastores y viajeros, sirviendo, así como vías de comunicación históricas. Como apoyo a estos pasos se construyeron en la Edad Media unos pequeños albergues denominados “hospitales”. Algunos de ellos, como el de Benasque se han mantenido hasta la actualidad, hoy en día equipados con modernas infraestructuras turísticas.

En tiempos recientes han proliferado los usos de tipo turístico-recreativo, sobre todo en el valle de Benasque, entorno a los deportes de invierno, senderismo, etc., aunque en determinados municipios de Montanuy y en el valle de Gistaín todavía tiene cierta importancia la ganadería.

PUNTOS DE INTERÉS DE LA RED NATURAL DE ARAGÓN

El Parque Natural Posets - Maladeta forma parte de la Red Natural de Aragón, que engloba diferentes figuras de protección, entre las que se encuentran, además de los Espacios Naturales Protegidos, figuras como Reservas de la Biosfera, las áreas naturales singulares, los árboles singulares, los puntos de interés geológico, los humedales singulares, y otros elementos de interés.

Dentro del Parque Natural Posets - Maladeta se encuentran parajes y elementos excepcionales que presentan algunas de estas figuras de protección:

Árboles y arboledas singulares de Aragón

Hay que destacar la creación del Catálogo de árboles y arboledas singulares de Aragón en el año 2015 mediante el Decreto 27/2015, de 24 de febrero, del Gobierno de Aragón, que tiene por objeto contribuir a su conservación.

Tienen la consideración de Árboles Singulares de Aragón aquellos ejemplares o formaciones vegetales, entendidas como grupos de árboles, que merezcan un régimen de protección especial por presentar características que les confieren un elevado valor como patrimonio natural.

En este sentido, en julio de 2015 se declaró el **Tilo de Benasque** como Árbol Singular de Aragón, según queda reflejado en la Orden de 17 de julio de 2015, del Consejero de Desarrollo Rural y Sostenibilidad del Gobierno de Aragón, por la que se procede a la declaración de singularidad de diecisiete árboles de Aragón.

A continuación, se muestran los datos más significativos de su ficha:

- TILO DE BENASQUE

- Nombre científico: *Tilia phatyphyllos Scop.*
- Datos dendrométricos: Perímetro en la base (cm): 264, perímetro a 1,30 del suelo (cm): 214, diámetro de copa mayor (m): 15,8, diámetro copa menor (m): 12,4 y altura total en metros (m): 19.



- Motivos singularidad: Dentro de su especie es uno de los pies de mayores proporciones de los conocidos en Aragón. Alrededor de este árbol se baila el Ball de Benás, el día de San Marcial (30 de junio), que es el baile típico de la villa en su Fiesta Mayor.

- Término municipal: Benasque
- Paraje; en el centro de la plaza del Ayuntamiento de la localidad de Benasque
- Titulares: Ayuntamiento de Benasque

Otros árboles que, si bien no han sido declarados como singulares, si están incluidos en la base de datos de árboles y arboledas sobresalientes de Aragón:

- **FREIXE DE ANCILES**

- Nombre científico: *Fraxinus excelsior*
- Datos dendrométricos: Perímetro: En la base: 350 cm / A 1,30 m: 320 cm, diámetro copa: Mayor. 12 m / Menor. 10 m, Altura: 22, metros
- Término municipal: Benasque

- **ENEBRO DE SAN MAMÉS**


- Nombre científico: *Juniperus Oxycedrus*
- Datos dendrométricos: *Perímetro: En la base: a 1,30 m.*
- Término municipal: San Juan de Plan

Puntos Fluviales Singulares

El objeto de este inventario es referenciar los puntos o tramos singulares de aquellos ríos cuyo cauce recorre Espacios Naturales Protegidos y que despierten interés por su singularidad paisajística, ya sea debido a una peculiaridad del cauce (cascadas, pozas, cañones, meandros, etc.) o a la conjunción de diversos elementos de su entorno.

El resultado del inventario han sido quince puntos fluviales repartidos entre los principales ríos que atraviesan Espacios Naturales Protegidos de Aragón, cuatro de ellos pertenecen al Parque Natural Posets – Maladeta:

En el torrente de Barranc, el **Forau de Aiguallut** (1), en el río Eriste, la **cascada de Espigantosa** (2), en el barranco de Lliterola, **L´Amorriadó** (3) y en el río **Salenques**, desde cola Embalse de Senet hasta confluencia Río Bueno (4).



1



2



3



4

Reservas Naturales Fluviales de la Confederación Hidrográfica del Ebro

En el año 2017 se declararon la Reserva Natural Fluvial del Río Salenca desde su nacimiento hasta la cola del Embalse de Baserca (ES091RNF130) y la Reserva Natural Fluvial del Río Vallibierna desde su nacimiento hasta su desembocadura en el Río Ésera (ES091RNF131).

Para estas Reservas Naturales Fluviales se establecen unas medidas de gestión que abarcan actividades relacionadas con la conservación y la mejora del estado, acciones de evaluación y seguimiento del estado, actividades para la puesta en valor y medidas de gestión relacionadas con el cambio climático.

La **Reserva Natural Fluvial del Río Salenques** presenta un estado ecológico de la masa de agua muy bueno. Y en relación a las posibles presiones a las que pueda estar sometida se observa que: No existe constancia de la presencia de vertidos directos sobre la masa de agua del Salenques (también conocido como Salenca o Ixalenques), ni tampoco de vertidos en su cuenca que puedan afectar a la reserva; No se observa existencia de presión de uso ganadero en la cuenca del Salenques, por lo que se considera que no existirían en la reserva problemas que afecten a la calidad físico-química o biológica de sus aguas y que se relacionen con la actividad ganadera (nitrificación, etc.); Tampoco hay presencia de áreas de baño en la reserva, si bien este uso queda pendiente de regular por el PORN y el PRUG del Parque Natural de Posets-Maladeta.

Más información: <https://www.miteco.gob.es/es/agua/temas/delimitacion-y-restauracion-del-dominio-publico-hidraulico/catalogo-nacional-de-reservas-hidrologicas/informacion/ebro/rio-salenca.html>

La **Reserva Natural Fluvial del Río Vallibierna** presenta un estado ecológico de la masa de agua bueno. Esta RNF está sometida a varias presiones como son: Potenciales vertidos, para los que el PRUG establece un plan de control y un seguimiento de la calidad de agua de los ríos que se tiene en cuenta en estas directrices de Gestión; Presión de uso ganadero en la cuenca, si bien, no se conoce el grado de afección en la calidad físico-química o biológica; Presencia de áreas que utilizadas por los usuarios para el baño en la reserva. Las zonas de baño constituyen un aspecto que queda pendiente de regular por el PORN y el PRUG del Parque Natural de Posets Maladeta.

Más información: <https://www.miteco.gob.es/es/agua/temas/delimitacion-y-restauracion-del-dominio-publico-hidraulico/catalogo-nacional-de-reservas-hidrologicas/informacion/ebro/rio-vallibierna.html>

Lugares de interés geológico

Con el objeto de contribuir a la conservación del patrimonio geológico más emblemático de Aragón se aprobó el Decreto 274/2015, de 29 de septiembre, del Gobierno de Aragón, por el que se crea el Catálogo de Lugares de Interés Geológico de Aragón y se establece su régimen de protección.

Se consideran Lugares de Interés Geológico de Aragón aquellas superficies con presencia de recursos geológicos de valor natural, científico, cultural, educativo o recreativo, ya sean formaciones rocosas, estructuras, acumulaciones sedimentarias, formas, paisajes, yacimientos paleontológicos o minerales.

Reciben el nombre específico de “Puntos de Interés Geológico” aquellos Lugares de Interés Geológico que, no siendo yacimientos paleontológicos, presenten una extensión igual o inferior a 50 hectáreas; si se superan las 50 hectáreas pasan a denominarse “Áreas de Interés Geológico”.

Los “Yacimientos paleontológicos” son aquellos Lugares de Interés Geológico que se encuentran protegidos al amparo de la Ley 3/1999, de 10 de marzo, del Patrimonio Cultural Aragonés.

Los “Itinerarios, puntos de observación y otros espacios de reconocimiento geológico” son también Lugares de Interés Geológico de Aragón de superficie variable que, en

razón de su naturaleza, no son susceptibles de ser protegidas con la misma intensidad que las otras categorías.

Dentro del Parque Natural Posets - Maladeta y su zona periférica de protección se encuentran los siguientes elementos del Catálogo de Lugares de Interés Geológico de Aragón:

*** Punto de interés geológico:**

nº 28. **Forau de Bardamina y Fuen de Posets (sumidero y surgencia)**, en el término municipal de Benasque.

nº 29. **Forau y Plan d'Aiguallut**, en el término municipal de Benasque.

*** Área de Interés geológico:**

nº 34. **Posets o Llardana: glaciares, glaciar rocoso del Ibón de Pixón y cuencas lacustres**, en los términos municipales de San Juan de Plan y Benasque.

nº 39. **Glaciares de Aneto- Maladeta**, en el término municipal de Benasque.

nº 40. **Glaciarismo del Perdiguero**, en el término municipal de Benasque.

nº 41. **Sackung de Sierra Negra**, en el término municipal de Benasque.

*** Itinerarios, puntos de observación y otros espacios de reconocimiento geológico**

nº 24. **Glaciar rocoso de Berdemené**, en el término municipal de Chistén.

nº 26. **Vista de las morrenas del valle de Chistau y pliegues tumbados en el Devónico desde la Cruz de Puyadase**, en el término municipal de Chistén.

nº 34. **Pliegues de Posets desde Viadós**, en el término municipal de Chistén.

nº 35. **Deslizamiento de Chistén**, en el término municipal de Chistén.

nº 38. **Deslizamientos del Barranco del Ampriu**, en el término municipal de Benasque.

nº 42. **Pliegues con foliación de Benasque**, en el término municipal de Benasque.

1.12. MEDIO SOCIOECONÓMICO

Ribagorza y Sobrarbe son unas comarcas que han experimentado desde mediados del siglo XX pérdidas de población y, aunque en los últimos años se ha ralentizado, el signo de su evolución reciente continúa siendo negativo. En este caso esta situación incrementa los valores de envejecimiento, ya de por sí altos.

El turismo y la ganadería son los motores de desarrollo de las comarcas. El primero de ellos ha fomentado, así mismo, el progresivo incremento socioeconómico del sector de la construcción. La agricultura y la industria son, por su parte, dos actividades económicas presentes en las comarcas, pero con menor relevancia económica y social. Finalmente, el sector forestal, antaño con gran relevancia en la economía de las comarcas, especialmente en la mitad septentrional, ha experimentado un progresivo abandono por la pérdida de competitividad.

El turismo es uno de los sectores económicos más relevantes con dos máximos anuales: en época invernal y en estival. En la primera de ellas destaca como principal atractivo las actividades deportivas asociadas a la nieve en la estación de esquí de Cerler o en la de los Llanos del Hospital; en época estival, tanto el clima de montaña como los deportes de aventura, el senderismo y, en general, todas las actividades relacionadas con el disfrute de la naturaleza y el paisaje, en donde se incluye su rico patrimonio cultural, atraen a un numeroso contingente de visitantes.

Respecto al futuro de las comarcas, la mejora del sector turístico, en donde se apuesta por la calidad, así como un mayor desarrollo de las actividades agroalimentarias, con un importante potencial, son las principales apuestas del territorio.

En las siguientes tablas se recogen algunos datos socioeconómicos de interés:

Superficie protegida por hectáreas (Decreto 6/1996. Plan de Ordenación de los Recursos Naturales del Parque Natural Posets - Maladeta)

MUNICIPIO	SUPERFICIE (Ha) Término municipal	SUPERFICIE (Ha) incluidas en PORN	PORCENTAJE %
BENASQUE	23.400	18.655,90	79,7%
GISTAÍN	7.500	4.660,20	62,1%
MONTANUY	17.400	3.928,90	22,6%
SAHÚN	7.200	5.873,10	81,6%
SAN JUAN DE PLAN	5.700	5.612,80	98,5%

Tabla de población (Fuente: Padrón municipal de habitantes a 1-1-2025. INE-IAEST e ICEARAGON)

	BENASQUE	GISTAÍN	MONTANUY	SAHÚN	SAN JUAN DE PLAN
POBLACIÓN TOTAL	2.366	114	230	322	145
Tasa Extranjeros	10,48%	0,00%	8,26%	13,35%	2,76%
Tasa feminidad	46,58%	41,23%	43,04%	47,83%	46,21%
Población > 65 Años	13,10%	41,23%	32,61%	24,84%	21,38%
EDAD MEDIA	41	57	54	48.	48
TASA GLOBAL DE DEPENDENCIA	36,06	100	59,03	49,30	51

Plazas turísticas según alojamiento (Fuente: IAEST 2024)

	BENASQUE	GISTAÍN	MONTANUY	SAHÚN	SAN JUAN DE PLAN
HOTELES, HOSTALES Y SIMILARES	1.661	22	42	162	54
VIVIENDAS DE TURISMO RURAL	131	114	120	101	43
CAMPINGS	1.228	132	-	-	-
APARTAMENTOS TURÍSTICOS	817	23	10	110	49
VIVIENDAS DE USO TURÍSTICO	2.613	11	19	315	39
TOTAL	6.450	302	191	688	185

Tabla de unidades ganaderas (Último censo agrario 2020.)

	BOVINO		OVINO Y CAPRINO		PORCINO		AVES DE CORRAL	
	Nº explotaciones	CABEZAS	Nº explotaciones	CABEZAS	Nº explotaciones	CABEZAS	Nº explotaciones	CABEZAS
BENASQUE	22	2.407	8	6.970	0	0	0	0
GISTAÍN	20	2.390	14	3.349	-	-	0	0
MONTANUY	43	4.640	20	9.603	-	-	-	-
SAHÚN	6	221	3	2.055	0	0	0	0
SAN JUAN DE PLAN	10	572	10	541	0	0	0	0

Tabla sobre explotaciones por tipo de cultivo (hectáreas) (último censo agrario 2020)

		BENASQUE	GISTAÍN	MONTANUY	SAHÚN	SAN JUAN DE PLAN
SUPERFICIE AGRÍCOLA UTILIZADA (SAU)	Nº explotaciones	34	37	68	12	17
	Ha	8.491,61	4.822,81	6.280,31	771,11	821,65
SAU al aire libre	Nº explotaciones	34	37	68	12	17
	Ha	8.491,61	4.822,81	6.279,99	771,11	821,65
Tierra arable	Nº explotaciones	31	28	52	8	12
	Ha	535,89	498,91	856,11	62,15	85,85
Cultivos leñosos	Nº explotaciones	1	3	4	0	0
	Ha	1,69	2,82	18,42	0,00	0,00
Pastos permanentes	Nº explotaciones	34	37	67	12	17
	Ha	7.953,92	4.320,89	5.405,04	708,82	735,64
Huertos para consumo propio	Nº explotaciones	5	12	24	4	11
	Ha	0,11	0,19	0,42	0,14	0,16
SAU en invernadero o abrigo alto accesible	Nº explotaciones	0	0	1	0	0
	Ha	0,00	0,00	0,32	0,00	0,00

2- RECURSOS PARA LA GESTIÓN

2.1. RECURSOS HUMANOS

Durante el año 2025 se mantiene la plantilla del Parque Natural realizada en 2018, contando con un total de **41** personas implicadas en diferentes trabajos de gestión (2017 la plantilla era de 35 personas).

El tiempo de dedicación de cada uno de los trabajadores destinado al Parque Natural Posets – Maladeta depende de diversos factores, como la función del puesto y el ámbito territorial del mismo, en muchos casos superior al propio Parque Natural.

PUESTO O FUNCIÓN	TIPO DE EMPLEADO	Nº DE PERSONAS	TIEMPO DE DEDICACIÓN	OBSERVACIONES
Director del Parque Natural	Funcionario	1 persona	5%	Director del Servicio Provincial de Huesca.
Asesor Técnico del Parque Natural. Director del Sistema de Calidad Turística.	Funcionario	1 persona	100%	Ámbito de trabajo del Parque Natural.
Técnico del Parque Natural.	Contrata empresa pública	1 persona	100%	Ámbito de trabajo del Parque Natural.
Agente de Protección de la Naturaleza	Funcionarios	2 personas	Entre el 30% y el 90%	Su ámbito territorial de trabajo excede el área del ENP.
Coordinación de Centros de Interpretación	Contrata empresa pública	2 personas	25%	Coordinación de los programas educativos y de atención al visitante, así como las actividades de EA en toda la Red Natural de Aragón. Coordinación de edición de publicaciones y material de venta en los CI.
Técnico de Educación Ambiental	Contrata empresa pública	1 persona	20%	Técnico de Educación Ambiental. Realiza su trabajo en toda la Red Natural de Aragón.
Monitor- Educador ambiental del CI de Benasque.	Contrata empresa pública	2 personas	100% del calendario de apertura de los CI y de las actividades y programas.	Una persona dedicada al 100% dentro del periodo de apertura del centro y otra persona de refuerzo del CI en el horario de atención al visitante según el calendario del CI.
Monitor- Educador ambiental del CI de San Juan de Plan.	Contrata empresa pública	2 personas (una de ellas refuerzo)	100% del calendario de apertura de los CI y de las actividades y programas.	Una persona dedicada al 100% dentro del periodo de apertura del centro y otra persona de refuerzo del CI en el horario de atención al visitante según el calendario del CI.
Monitor- Educador ambiental del CI de Aneto.	Contrata empresa pública	1 persona	100% del calendario de apertura de los CI y de las actividades.	Una persona dedicada al 100% dentro del periodo de apertura del CI.
Cuadrillas de mantenimiento	Contrata empresa pública	12 personas	100% de su periodo de contratación	Las cuadrillas de Montanuy y Chistau trabajan 9 meses (comienzan en marzo). La cuadrilla de Benasque 7 meses (comienzan en mayo).

Cuadrilla de vigilancia valle de Benasque	Contrata empresa pública	6 personas	100% de su periodo de contratación	Durante 7 meses (comienzan en mayo).
Refuerzo de vigilancia	Contrata empresa pública	8 personas	100% de su periodo de contratación	Durante 2 meses (julio y agosto). En Montanuy y Chistau 2 vigilantes y en Benasque 4 vigilantes.
Vigilante aparcamiento del Vado del Hospital de Benasque	Contrata empresa pública	2 personas	Fines de semana y festivos desde enero a Semana Santa. Semanas enteras de Navidad y Semana Santa.	Los fines de semana desde enero hasta la Semana Santa incluida y la semana de fiestas de navidad y fines de semana de todo diciembre.

2.2. RECURSOS MATERIALES Y EQUIPAMIENTOS

A continuación, se recogen los recursos materiales y equipamientos de que dispone el Parque Natural para las labores de gestión:

- **Oficinas para la organización administrativa:** Se disponen de un total de 5 oficinas donde se realizan, o pueden realizar, labores administrativas relacionadas con diversos aspectos de la gestión del Parque Natural:
 - La oficina del Parque Natural Posets - Maladeta se ubica en las instalaciones propias del actual **Servicio Provincial de Medio Ambiente y Turismo**. En ella tienen su puesto de trabajo el director del Parque Natural y el asesor técnico.
 - Las oficinas de los Agentes para la Protección de la Naturaleza se ubican en las Oficinas Comarcales de Agroambientales de las respectivas comarcas, ubicadas en los municipios de Castejón de Sos y en Boltaña.
 - Oficina del personal técnico de Sarga ubicada en la planta superior del Centro de Interpretación de Benasque, en la Avenida de Francia s/n de Benasque.
 - En cuanto al personal que trabaja en la coordinación de la Red de Centros de Interpretación y Educación Ambiental, todos ellos tienen su oficina ubicada en la Avenida Ranillas, Edificio A, 3ª planta de Zaragoza.
- **Almacenes:** El Parque Natural tiene a su disposición un total de 4 almacenes

- Almacenes para el material de las cuadrillas de mantenimiento del Parque: en el sector de Benasque se utilizan varias construcciones en torno a la casa forestal que ocupa el antiguo centro de interpretación de Anciles. Se utilizan como almacén el edificio del antiguo audiovisual, la planta baja de la casa forestal que ocupaba la antigua sala de exposiciones y una caseta cercana al centro. En ellas se guardan las herramientas y equipamientos necesarios para el trabajo de las cuadrillas de mantenimiento y vigilancia, así como los stocks de señalización. En el sector de Montanuy se utiliza como almacén temporal durante el período de trabajo un almacén del Ayuntamiento de Montanuy en las proximidades del edificio del Ayuntamiento. También en el sector de Chistau se utiliza el centro de interpretación y también un almacén adyacente.
- Almacén de ropa y materiales de las cuadrillas de mantenimiento y vigilancia del Parque ubicada en la segunda planta del actual centro de interpretación de Benasque. En este almacén se guarda ropa de trabajo y algunas herramientas delicadas.
- Almacén para publicaciones y materiales fungibles en Zaragoza: la empresa pública adjudicataria de la coordinación de CI dispone de un almacén para guardar las publicaciones y los materiales fungibles que disponen los CI de la Red Natural de Aragón.
- Almacén de los Centros de Interpretación de Benasque, San Juan de Plan y Aneto: en el interior de los dos CI existe un pequeño almacén para guardar folletos y material fungible del propio centro.
- **Maquinaria:** El Parque Natural cuenta con las herramientas y maquinaria necesaria para el desempeño de las labores de desbroce, limpieza de senderos, así como para el mantenimiento de las infraestructuras de uso público y la instalación de nueva señalización: motosierras, desbrozadoras, taladros, hormigonera, herramientas de uso manual, etc.
- **Vehículos:** El Parque Natural no cuenta con vehículos propios asignados para su uso, aunque existe una flota de vehículos a disposición de los funcionarios del Servicio Provincial de Huesca (técnicos y APNs) que se distribuyen en función de las necesidades de desplazamiento, y son asignados por la Secretaría Provincial de Huesca.

El personal de mantenimiento del Parque se distribuye en 3 cuadrillas de mantenimiento en función de las zonas geográficas del espacio: Chistau, Benasque y Montanuy. Cada una de estas cuadrillas ha dispuesto de un vehículo todo terreno alquilado durante su periodo de trabajo por parte de la empresa pública adjudicataria del servicio. La cuadrilla de mantenimiento de Benasque dispuso de otro vehículo todo terreno mientras que el personal de refuerzo para la vigilancia de los meses de verano contó con una furgoneta.

Se dispuso también de un vehículo de alquiler para el técnico de Benasque y que se comparte con vigilantes que se contrata durante los meses de invierno para el control y gestión del aparcamiento del Vado de Benasque.

- **Infraestructuras de uso público:** El Parque Natural se encarga de la gestión de las siguientes infraestructuras de uso público y son ofertadas a los usuarios y visitantes del Parque:
 - **Centros de interpretación:** Benasque, Aneto y San Juan de Plan.
 - **Senderos de calidad autoguiados:**
 - S-1 Sendero Botánico - Gorgas de Alba
 - S-2 Sendero Geomorfológico - La Besurta - Forau de Aiguallut
 - S-3 Valle de Estós -Ibonet de Batisielles-Ibón de la Escarpinosa
 - S-4 Valle de Eriste - Refugio Ángel Orús
 - S-5 Valle de Lliterola - Ibonet de Lliterola
 - S-6 Sahún - Ibones de Barbarisa
 - S-7 Puen Pecado - Puen Molín
 - S-8 Ref. Viadós - Ref. Tabernés - Virgen Blanca - Ref. Viadós
 - S-9 Valle de Salenques
 - S-10 Ibón de Llauset - Ibón de Botornás - Ibones de Angliós
 - S-11 Ref. Viadós - Ibón de Millás
 - S-12 Sendero de La Creu - Aneto pueblo
 - S-13 Aneto pueblo - Sendero de Malmarrui.
 - S-14 Refugio de la Renclusa – Forau de Aiguallut
 - **Miradores** en puntos de especial interés paisajístico: Cerler, Eriste, Forau de Aiguallut, Gorgas de Alba, Gorgas Galantes, Cruz de Puyadase, Noguera Ribagorzana.
 - **Aparcamientos** o zonas de estacionamiento de vehículos:
 - Aparcamiento de los Centros de Interpretación.

- Aparcamiento de Estós
 - Aparcamiento de Plan de Turpí
 - Aparcamiento del Vado de los Llanos del Hospital
 - Aparcamiento de La Besurta
 - Aparcamiento Cascada de Espigantosa
 - Zona de aparcamiento de Coronas
 - Aparcamiento del mirador Cruz Puyadase
 - Aparcamiento de Puen Peadó
 - Aparcamiento de Llauset
 - Aparcamiento de Salenques
 - Aparcamiento de Es Plans (Virgen Blanca)
- **Refugios no guardados:** Bordas singulares con usos mixto ganadero-montañero, entre otros:
- Santa Ana
 - La Coma
 - Coronas
 - Es Plans
 - Tabernés
 - Añes cruces
 - Anglios
 - Botornás
 - Estany FE
- **Señalización** informativa, direccional e interpretativa: 507 señales inventariadas.

Tipo de señal	Nº de unidades
Informativas	39
Interpretativas	84
Indicativas	191
Otras	193
Total	507

2.3. RESUMEN PRESUPUESTARIO

La distribución por capítulos se corresponde con la estructura presupuestaria de los Presupuestos Generales del Gobierno de Aragón.

La distribución de presupuesto invertido en la gestión del Parque Natural durante 2025, especificando su distribución por áreas de gestión y procedencia es la siguiente:

ÁREA DE GESTIÓN	FONDOS PROPIOS GA (€)	FEADER (€)	MRR (€)	IMPORTE TOTAL (€)
Conservación y seguimiento ecológico	22.344,23	59.592,81	124.999,52	206.936,56
Uso público	255.999,27	469.703,15	-	725.702,42
Desarrollo socioeconómico	10.000,65	-	-	10.000,65
TOTALES	288.344,15	529.295,96	124.999,52	942.639,63
Porcentaje (%)	30,59%	56,15%	13,26%	100,00%

Tabla resumen de inversiones por fuentes de financiación y por áreas de gestión 2025

3- ACTUACIONES DE GESTIÓN Y RESULTADOS

3.1. FUNCIONAMIENTO BÁSICO

Se recogen en este apartado las actuaciones relacionadas con el funcionamiento cotidiano del espacio protegido:

3.1.1. Administración

Elaboración, tramitación, seguimiento y evaluación de las propuestas de inversión.

El trabajo es desarrollado por el Asesor Técnico del Parque Natural Posets- Maladeta.

Una vez se aprueba el Plan Anual de Actuaciones, de acuerdo con lo establecido, se materializa la inversión a través de la redacción de las propuestas. También se realiza un seguimiento de la ejecución y evaluación final.

Consultas de información y atención de peticiones

Las consultas y peticiones de información se realizan principalmente por dos canales, los mensajes de correo electrónico y las llamadas telefónicas.

En el caso de la comunicación a través del **correo electrónico** se canalizan a través de las siguientes direcciones:

- **espaciosnaturales@aragon.es:** este correo es común para todos los espacios naturales y es gestionado por los técnicos del Gobierno de Aragón de la Dirección General, quienes contestan las solicitudes de información o derivan los correos al técnico que corresponda en caso de no disponer de la información necesaria.

Los correos relativos al Parque Natural Posets - Maladeta suelen ser solicitudes de información sobre senderos o información general para planificar vacaciones.

- **info@rednaturaldearagon.com:** este correo es común para todos los espacios naturales protegidos de la Red Natural de Aragón y es gestionado por el técnico de educación ambiental (Sarga), quien da respuesta a las solicitudes de información o deriva los correos a los técnicos que correspondan en función de la naturaleza de la información solicitada.

Los correos relativos al Parque Natural Posets - Maladeta suelen ser solicitudes de información sobre las actividades publicadas en la página Web, información para la

realización de trabajos o estudios por parte de estudiantes o investigadores, e información para la realización de prácticas de estudio.

○ **centrosdeinterpretación@sarga.es:** este correo también es común para todos los espacios naturales de Aragón y es gestionado por la coordinación de la red de centros de interpretación. Normalmente a este correo llegan las solicitudes de información para el programa educativo de los diferentes espacios, así como solicitudes de información de otras actividades realizadas en los centros de interpretación y oficinas, pero también pueden llegar correos solicitando información sobre senderos y sobre información general de un espacio concreto, en cuyo caso los correos son reenviados a los técnicos de uso público del espacio del que se trate.

Los correos relativos al Parque Natural Posets - Maladeta suelen ser solicitudes de información sobre actividades de los CI, horario de apertura de los CI.

En lo relativo a las **llamadas telefónicas**, se reciben principalmente en los teléfonos de los centros de interpretación del espacio que están disponible en la página Web de la Red Natural de Aragón.

La oficina del personal técnico de Benasque también recibe numerosas llamadas a lo largo del año, principalmente de la administración y población local para diversos temas de usos y gestión del PN.

La información solicitada suele ser sobre el horario de los centros u oficinas, la ubicación y situación de las infraestructuras, previsiones meteorológicas y actividades y programas ofertados por el centro.

3.1.2. Mantenimiento y vigilancia

Las labores de vigilancia son asumidas de forma habitual por los Agentes para la Protección de la Naturaleza y reforzadas durante los periodos de máxima afluencia de visitantes por los trabajadores de las cuadrillas del Parque, que también realizan labores de información y encuestas de campo a los visitantes.

Las labores de mantenimiento de las infraestructuras de uso público, así como la realización de nuevos equipamientos, labores de limpieza, pequeñas obras, vallados y otras acciones necesarias para la adecuada gestión del espacio, son realizadas por el personal de las cuadrillas de mantenimiento que están estructuradas y repartidas por sectores:

Sectores de Chistau y Montanuy; cada uno de los sectores dispuso de los siguientes equipos:

- Cuadrilla de mantenimiento; formada por **4 peones especialistas**, con un periodo de contratación de 9 meses comprendidos entre marzo y diciembre.
- Vigilancia; **2 vigilantes** con un periodo de contratación de poco más de 2 meses (entre junio y septiembre).

Sector de Benasque:

- Cuadrilla de mantenimiento; formada por **4 peones especialistas**, con un periodo de contratación de 7 meses comprendidos entre mayo y diciembre.
- Cuadrilla de vigilancia; formada por **6 peones ordinarios**, con un periodo de contratación de 7 meses comprendidos entre mayo y diciembre. Desde principios de mayo hasta finales de junio, realizan vigilancia los fines de semana y festivos, mientras que el resto de la semana trabajan como cuadrilla de mantenimiento. Desde finales de junio hasta mitad de septiembre realizan labores de vigilancia todos los días de la semana.
- Refuerzo de vigilancia; **4 vigilantes** con un periodo de contratación de poco más de 2 meses (desde junio hasta septiembre)
- Refuerzo de vigilancia invernal; **2 vigilantes** con un periodo de contratación de poco más de 5 meses (desde diciembre hasta abril).

3.1.3. Alquiler o adquisición de material para la gestión y servicios del espacio

Los materiales empleados para la gestión del Parque Natural son adquiridos o alquilados a través de las partidas presupuestarias de cada una de las propuestas de actuación. Únicamente se adquieren herramientas de trabajo para las cuadrillas de mantenimiento del Parque, que son guardadas en los puntos de encuentro que hay repartidos por cada sector del Parque.

3.2. GESTIÓN PREVENTIVA Y CONTROL ADMINISTRATIVO

Una parte fundamental de los esfuerzos dedicados a la conservación, que no necesariamente suponen inversión económica directa, se dedica a la elaboración de informes ante distintas actuaciones, o dentro de procedimientos administrativos, o a la tramitación de autorizaciones de aprovechamientos y actividades diversas.

En este apartado se da cuenta de las autorizaciones, los informes, las licencias de usos y actividades, así como las infracciones y sanciones cometidas en el espacio natural protegido.

3.2.1. Autorizaciones e informes

El Instituto Aragonés de Gestión Ambiental es el organismo competente en la tramitación y resolución de autorizaciones e informes de carácter preventivo.

Por otro lado, el director del Parque Natural Posets - Maladeta emite autorizaciones, en función de las competencias que le atribuye el PRUG, sobre actividades de uso militar, acceso a pistas de uso restringido y competiciones deportivas, entre otros.

En la siguiente tabla se resume la atribución de competencias en materia de autorizaciones en el Parque Natural, sin perjuicio de las actuaciones que se encuentren en los supuestos de los anexos II y III de la Ley 7/2006 de protección ambiental de Aragón, en cuyo caso la EIA se tramitará en el INAGA.

ACTIVIDADES, USOS Y APROVECHAMIENTOS	
AUTORIZABLES POR LA DIRECCION DEL ESPACIO	AUTORIZABLES POR INAGA
Prevención de incendios en MUP (artículo 6.2 del PRUG)	Infraestructuras agropecuarias (artículo 5.2 del PRUG)
Planes municipales aprovechamiento setas y frutos (artículo 6.3. c del PRUG)	Prevención de incendios fuera de MUP (artículo 6.2 del PRUG)
Establecimiento vedados de setas (artículo 6.3. f del PRUG)	Nuevas edificaciones y construcciones (artículo 10.1. a y b del PRUG)
Propuesta de vedados de pesca (artículo 7.8. del PRUG)	Antenas de telecomunicaciones (artículo 10.3. del PRUG)
Autorizaciones especiales circulación vehículos a motor (artículo 9.1.d del PRUG)	Vías ferratas (artículo 11.1. a. del PRUG)
Nuevas edificaciones y construcciones (artículo 10.1. c y d del PRUG)	Instalaciones esquí de fondo (artículo 11.1. c ii. del PRUG)
Competiciones y pruebas deportivas no motorizadas y establecimiento de fianza al respecto (artículo 11.1.d del PRUG)	

ACTIVIDADES, USOS Y APROVECHAMIENTOS	
AUTORIZABLES POR LA DIRECCION DEL ESPACIO	AUTORIZABLES POR INAGA
Instalaciones de campamentos juveniles, albergues y centros o colonias de vacaciones (artículo 11.2.a. del PRUG)	
Acampadas especiales (artículo 11.2.f. del PRUG)	
Campamentos juveniles existentes (artículo 11.2.g. del PRUG)	
Señales ajenas al PN (artículo 13.1. del PRUG)	
Establecimiento de fianza en relación con investigación (artículo 14.d. del PRUG)	

(*) Cuando el órgano sustantivo no es el ambiental, procede un informe vinculante

En los anexos se puede consultar el registro de entrada de las solicitudes que se tramitaron en el Departamento de Medio Ambiente y Turismo del Servicio Provincial de Huesca durante el año 2025.

En total hubo 89 solicitudes, de las cuales destacan las 27 solicitudes para sobrevuelo con dron, las 15 para circulación por pistas restringidas y las 11 para practicas militares, le siguen las 9 solicitudes para pruebas deportivas y las 9 solicitudes para trabajos de investigación.

3.2.2. Infracciones y denuncias.

Dentro del ámbito del Parque Natural, en 2025 se abrieron un total de 39 expedientes sancionadores por incumplimiento de la normativa vigente del ENP, de los cuales 4 se archivaron por la imposibilidad de averiguar datos del infractor. El resto de expedientes continuaron su tramitación según el procedimiento, de los cuales, a fecha del presente informe, 25 han sido resueltos y 10 están en acuerdo de inicio. A continuación, se muestra en detalle los datos desglosados por los hechos sancionados y su estado de tramitación:

HECHOS SANCIONADOS	Nº INFRACCIONES	RESUELTAS	ACUERDO DE INICIO	ARCHIVADAS
Circular sin autorización, con un vehículo a motor, por una pista forestal de uso restringido.	8	4	2	2
Realizar acampada libre, pernoctando en el interior de un vehículo, fuera de las zonas permitidas.	3	2	1	-
Estacionar, un vehículo a motor, fuera de los lugares autorizados.	23	17	4	2
Estacionar sin autorización, un vehículo a motor, en lugar no permitido, (plaza reservada minusválidos).	2	2	-	-
Llevar un perro suelto por el interior de un PN.	2	-	2	-
Afluencia de público indeterminada sin autorización	1	-	1	-
Total	39	25	10	4

3.3. GESTIÓN ACTIVA

El PRUG del Parque Natural Posets-Maladeta presenta tres estrategias de acción organizada según tres programas:

- ❖ Conservación y seguimiento ecológico
- ❖ Uso público
- ❖ Desarrollo socioeconómico

Cada programa se desarrolla en unas Directrices de gestión generales que, a su vez, se desglosan en otras más concretas denominadas Directrices de gestión específicas.

Cada directriz particular se traduce en unas acciones concretas encaminadas a alcanzar los objetivos propuestos.

Las actuaciones realizadas en el Parque Natural Posets-Maladeta a lo largo del año 2025, y que se explican en el presente apartado de gestión activa, están encaminadas al logro de algunos de los objetivos marcados por las citadas estrategias de acción del PRUG. De esta forma, siguiendo los tres programas de actuación, se muestran las directrices generales y específicas de las que derivan cada una de las actuaciones que quedan resumidas en el anexo 5 de la presente memoria.

Se incluyen en este apartado todas las actuaciones, tanto las financiadas con el presupuesto público, como las que no han generado costes directos por tratarse de trabajos o informes realizados por personal técnico.

3.3.1. Conservación y seguimiento ecológico

DIRECTRIZ 2. CONSERVAR EL PAISAJE HUMANIZADO DE MEDIA MONTAÑA PERMITIENDO USOS TRADICIONALES Y MODERADOS Y PROMOVRIENDO ASÍ LA CONSERVACIÓN DE SUS ELEMENTOS ASOCIADOS DE FLORA Y FAUNA

DIRECTRIZ ESPECÍFICA 2.1: Mejorar la gestión ganadera

ACTUACIÓN PRUG: Mejora de infraestructuras, definiendo asimismo las necesidades en materia de nuevas instalaciones ganaderas, (casetas, mangas de manejo, abrevaderos, parideras, etc.).

Propuesta de inversión: HB-52040 MEJORA Y CONSERVACIÓN DE REFUGIOS GANADEROS EN EL ÁMBITO DEL PARQUE NATURAL POSETS-MALADETA

Inversión: 8.094,79 €

Financiación: propuesta financiada por fondos FEADER.

Descripción: Se plantean actuaciones de mejora y mantenimiento en varios refugios ganaderos, habiéndose dado prioridad a aquellos que tienen un uso más intensivo por parte de los pastores. Los refugios sobre los que se han realizado las actuaciones y las necesidades para mejorar la calidad de vida de los pastores durante el periodo estival, son:

-Cabaña de Añes Cruces: Se ha actuado sobre la cubierta, solera, las paredes, puerta y ventana que se encontraban en estado defectuoso. Además, se ha realizado la instalación de una placa fotovoltaica para dotar de luz al lugar.



Cabaña de Añes Cruces



Refugio de Baliner

-Refugio de Baliner: Se ha actuado en la cubierta, las paredes, puerta y ventana que se encontraban en mal estado. También se ha instalado una placa fotovoltaica para dotar de luz al interior del refugio.

DIRECTRIZ ESPECÍFICA 2.5: Asegurar la calidad actual de la flora y la fauna vertebrada e invertebrada mediante la conservación de los hábitats asociados.

Propuesta de inversión: HB-52005 TRABAJOS DE DESBROCES PARA MEJORA DEL HÁBITAT DE LA PERDIZ PARDILLA (*Perdix perdix*) EN EL PARQUE NATURAL POSETS-MALADETA Y SU ENTORNO MÁS CERCANO.

Inversión: 124.999,52 €

Financiación: propuesta financiada por fondos MRR.

Descripción: Ejecución de desbroces con el fin de aumentar y mejorar las superficies de pastos como hábitat de la perdiz pardilla (*Perdix perdix*), obteniéndose de forma paralela una mejora de las superficies pastables y su aprovechamiento por la ganadería extensiva. Estas actuaciones se localizan en el ámbito del espacio natural protegido Posets- Maladeta, o en su entorno más próximo.



A través de esta propuesta también se cumple con el objetivo 1.5.1, favorecer a las poblaciones incluidas en el Catálogo Nacional de Especies Amenazadas o en el Catálogo de Especies Amenazadas de Aragón, en especial aquellas especies sobre las que exista algún plan específico.

DIRECTRIZ 3. EVALUAR PERIÓDICAMENTE LOS RESULTADOS DE LA GESTIÓN

DIRECTRIZ ESPECÍFICA 3.1: Seguimiento de las condiciones ecológicas

ACTUACIÓN PRUG: Continuar con el seguimiento específico, mediante censos periódicos, de las poblaciones con valor indicador, así como sarrio, urogallo, quebrantahuesos, desmán de los Pirineos, nutria, lagópodo alpino, zorro y otras especies que puedan crear conflictos como marmotas, corzos, jabalíes y otras.

Propuesta de inversión: HB-52046 SEGUIMIENTO DE ESPECIES CATALOGADAS EN EL PARQUE NATURAL POSETS-MALADETA (REPTILES Y ANFÍBIOS).

Inversión: 10.115,60 €

Financiación: propuesta financiada por fondos FEADER.

Descripción: Seguimiento de especies catalogadas de fauna, y más concretamente de las especies de anfibios y reptiles por ser buenos bioindicadores del estado de conservación de los ecosistemas del Parque y por su interés intrínseco de conservación, y muy especialmente de las incluidas en el Catálogo de Especies Amenazadas de Aragón. A largo plazo, formando parte del seguimiento ecológico del Parque Natural Posets-Maladeta, se desea ver la tendencia a lo largo del tiempo de cada especie en cuanto a presencia/ausencia, densidad en cada punto y desplazamientos altitudinales que puedan estar ligados al cambio climático.



Propuesta de inversión: RB-54006 MONITORIZACIÓN DE LA BIODIVERSIDAD EN ARAGÓN Y ASISTENCIA TÉCNICA PARA LA GESTIÓN DEL CATÁLOGO DE ESPECIES AMENAZADAS Y EL BANCO DE DATOS DE LA BIODIVERSIDAD DE ARAGÓN. AÑO 2025.

Inversión: 40.000,00 € (el ámbito de aplicación es para todo Aragón no sólo el Parque Natural Posets Maladeta)

Financiación: propuesta financiada por fondos FEADER.

Descripción: El Gobierno de Aragón dispone de 2 Patrullas Oso integradas por 5 personas, una en el Pirineo Oriental (2 personas) y otra en el Occidental (3 personas). El trabajo de estas patrullas consiste en el seguimiento poblacional, vigilancia frente al furtivismo, peritaje de daños y atención a los ganaderos.

El seguimiento en Aragón se realiza principalmente de manera indirecta mediante la búsqueda de indicios de presencia de oso: huellas, excrementos, arañazos, encames, pelos, indicios de depredación, etc. Para facilitar y complementar esta tarea se han instalado cámaras automáticas y estaciones de pelos en puntos de control repartidos a lo largo del Pirineo Aragonés.

Además, se dispone de un perro que ha sido entrenado en biodetección para la detección e identificación de excrementos y pelos de oso.

Durante el 2025 ha habido presencia de oso muy escasa y esporádica de ejemplares aislados en el valle de Chistau y en Aneto. En Gistaín se ha detectado en una ocasión al macho adulto Canellito y en Aneto se detectó una presencia de un oso indeterminado, ambos eventos ocurrieron fuera del PN de Posets Maladeta.

La osa Douillous que residía en el valle de Benasque no ha sido localizada en el año 2025 ni en el año anterior por lo que se da por desaparecida.

En cuanto al lobo se ha detectado su presencia desde el río Noguera al río Ésera, también desde Francia al Turbón. Probablemente se trate de un único ejemplar. Esto mismo, se ha detectado en años anteriores.

Esta propuesta también contribuye al cumplimiento de la directriz específica 1.5.1 Favorecer a las poblaciones incluidas en el Catálogo Nacional de Especies Amenazadas o en el Catálogo de Especies Amenazadas de Aragón, en especial aquellas especies sobre las que exista algún plan específico.

En el Plan Rector de Uso y Gestión de M.N Glaciares Pirenaicos, aprobado por Decreto 104/2020 se incluye en el programa 2, de fomento de la investigación científica, la acción 2 "Coordinación y financiación de la investigación en los glaciares pirenaicos, concretamente el seguimiento ambiental, monitorización y control de la dinámica y evolución de los glaciares".

Propuesta de inversión: HB-52042 MANTENIMIENTO DE LA ESTACIÓN METEOROLÓGICA EN EL GLACIAR DEL ANETO.

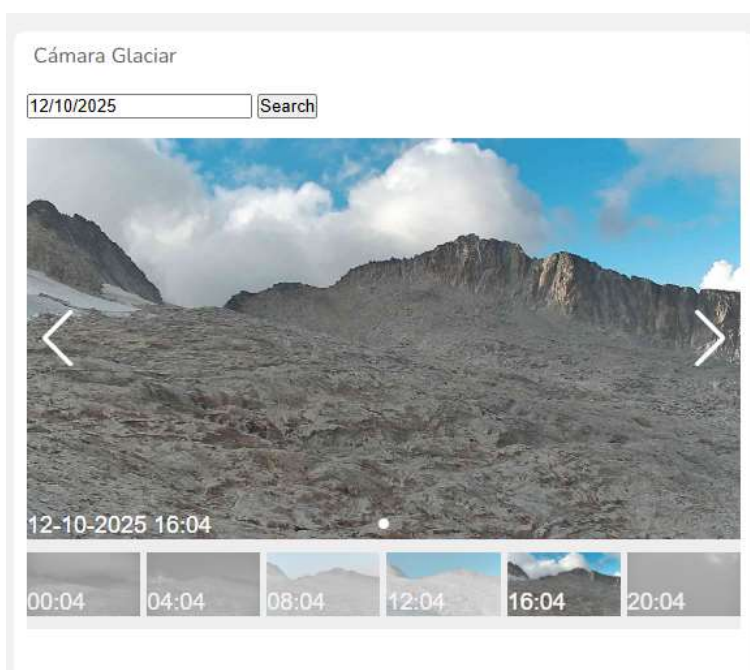
Inversión: 7.282,75 €

Financiación: propuesta financiada por fondos FEADER.

Descripción: La estación meteorológica del Aneto se encuentra situada en la arista nordeste de este pico, y fue instalada en el año 2010 como una de las actividades del Espacio Natural Protegido de Aragón denominado Monumentos Naturales de los Glaciares Pirenaicos.

Desde el año 2017 se realizan mantenimientos periódicos para asegurar su operatividad en la recopilación de los siguientes datos:

- Espesor de nieve
- Velocidad y dirección del viento
- Radiación solar
- Temperatura
- Humedad relativa



Además, cuenta con dos cámaras web que proporcionan hasta cuatro imágenes fijas diarias cada una, del pico y del glaciar del Aneto. Una de estas cámaras es fija y la otra motorizada.

DIRECTRIZ ESPECÍFICA 3.2. Establecimiento de vías de colaboración y asesoramiento estable entre investigadores gestores y asociaciones conservacionistas, promoviendo actividades de investigación en el Parque Natural y su entorno, que puedan ser de interés de cara a posibles ampliaciones o conexión con otros espacios.

ACTUACIÓN PRUG: Actualizar y digitalizar el fondo documental del Parque Natural incorporando los trabajos e investigaciones que se vayan desarrollando:

Elaborar una cartografía temática del parque natural a escala 1:25.000.

Realizar un inventario y cartografía de patrimonio etnológico arqueológico e inmaterial

Propuesta de inversión: HB-52047 INVENTARIO DE LUGARES DE INTERÉS GEOLÓGICO. HUELLAS DEL GLACIARISMO EN EL PAISAJE DEL PARQUE NATURAL POSETS-MALADETA


Inversión: 16.443,90 €

Financiación: propuesta financiada por fondos FEADER.

Descripción: La propuesta consistió en detectar y definir gráficamente los lugares de mayor interés geológico, atendiendo a su valor científico, didáctico y divulgativo.

Analizar el estado de conservación y la vulnerabilidad de cada LIG, estableciendo su relevancia y prioridad de protección.

Plantear directrices para la conservación y el mantenimiento de los LIG identificados en el marco normativo vigente.



3.3.2. Uso público

DIRECTRIZ 1. PROPORCIONAR LOS MEDIOS NECESARIOS PARA EL DISFRUTE Y CONTACTO CON LA NATURALEZA SIN COMPROMETER LOS OBJETIVOS DE CONSERVACIÓN.

DIRECTRIZ ESPECIFICA 1.2: Asegurar el mantenimiento de los centros de información e interpretación y la cualificación de su personal

DIRECTRIZ ESPECÍFICA 1.3: Desarrollar programas de formación para la población local relacionados con el reconocimiento y conservación de los valores naturales a través de educadores ambientales.

ACCIONES PRUG (Directriz específica 1.2):

- Disponer, al menos, de un punto de información (en expositores) por valle en épocas de máxima afluencia. Estos expositores deberían contener la información más relevante sobre el Parque, informando sobre sus valores, normativa y principales infraestructuras.
- Continuar con el Programa de Atención al Visitante desarrollado de manera coordinada en los Centros de Interpretación de la Red de Espacios Naturales.
- Coordinar con los organismos competentes en materia de educación un programa educativo específico para los grupos escolares del Área de Influencia Socioeconómica del Parque Natural, de manera que se involucren en su conservación y gestión.
- Elaborar exposiciones itinerantes sobre diferentes aspectos en materia de conservación dentro del Programa interpretativo, ubicándose en los Centros de Interpretación.
- Realizar cursos periódicos de formación para asegurar la cualificación de guías interpretadores de los valores y recursos naturales y culturales del Parque Natural.

ACTUACIÓN PRUG (Directriz específica 1.3):

- Desarrollar un programa de actividades divulgativas y educativas (semanas culturales, jornadas, festivales...) específicas, guiadas por personal especializado.
- Elaborar y poner en marcha un programa educativo específico para la población adulta de los municipios con superficie implicada en el ámbito del Parque Natural, a través de las asociaciones existentes en el tejido social.

Propuesta de Inversión: **incluida en el expediente MAT_DGEA_2025_SG2 ATENCIÓN AL USUARIO EN LOS CENTROS DE INTERPRETACIÓN DE LOS ESPACIOS NATURALES PROTEGIDOS DE ARAGÓN Y EL GASTO DERIVADO**

Inversión en RRHH para los CI (excluido CI Eriste): 74.539,34 €.

Financiación: Fondos propios GA.

Descripción: A través de este programa se realiza la apertura de los Centros de Interpretación del PNPM para la información y atención al visitante de manera genérica. La entrada es gratuita y el calendario y horario de apertura se establece en función de los presupuestos anuales.

A través de este programa, los monitores y las monitoras ofrecen información genérica sobre los valores naturales y culturales del Parque Natural Posets - Maladeta y su entorno, además de información concreta sobre los equipamientos de uso público.

Los monitores y monitoras disponen de uniforme e identificación oficial, así como un conjunto de procedimientos e instrucciones de trabajo a llevar a cabo para la correcta gestión del programa. Se toman datos de cuantificación y tipificación de la visita, que posteriormente son evaluados por el técnico de uso público. También se recogen datos sobre la satisfacción de visitantes mediante la realización de encuestas de valoración del centro de interpretación y de los servicios recibidos.

En esta propuesta también se incluyen las labores de limpieza de los centros de interpretación que se realizan a través de una empresa especializada.

DIRECTRIZ ESPECÍFICA 1.4: Ofertar equipamientos y servicios de uso público de calidad al visitante, teniendo en cuenta a las personas con minusvalías.

ACTUACIÓN PRUG: Revisar anualmente las infraestructuras del Parque Natural, con énfasis en los elementos de seguridad, actuando sobre las que lo requieran.

Propuesta de inversión: HB-52054 REPOSICIÓN DE BARRERA DE ACCESO A LA BESURTA EN EL T.M. DE BENASQUE.

Inversión: 5.345,48 €

Financiación: propuesta cofinanciada por fondos propios del Gobierno de Aragón.

Descripción: El Servicio Provincial de Medio Ambiente y Turismo de Huesca, en el ejercicio de sus competencias como gestor del monte de utilidad pública N.º 30 Valle de la izquierda del río Ésera, así como de la gestión del uso público del parque natural Posets-Maladeta; desde hace más de dos décadas, dispone de una barrera de apertura

automática que, en periodos determinados, limita el acceso a la zona denominada Besurta. A lo largo de los años, esta barrera ha venido sufriendo incidencias, tales como averías electrónicas, actos vandálicos, etc., que han supuesto problemas en su funcionamiento, imposibilitando, puntualmente, la correcta gestión del tráfico rodado.

Ha sido por ello necesaria su reposición por otra barrera reforzada para ambientes extremos y modernizada acorde a la tecnología actual.

Esta actuación también contribuye al cumplimiento de la Directriz específica 1.5 Establecer las regulaciones que se estimen necesarias para proteger los recursos naturales del Parque, al tiempo que se respetan los derechos y actividades tradicionales de los habitantes locales en su acción 2- Promover medidas encaminadas a favorecer el acceso al Parque Natural en transporte público, reduciendo así las necesidades de aparcamiento.

Propuesta de inversión: HB-52045 TRABAJOS DE REHABILITACIÓN EN EL REFUGIO DE CORONAS Y EN LA CABAÑA DE SANTA ANA, COMO MEJORA DE LA OFERTA DE USO PÚBLICO

Inversión: 21.608,02 €

Financiación: propuesta financiada por fondos FEADER.

Descripción: En el Refugio de Coronas se acometieron trabajos para reforma y mejora del hogaril, chimenea, cubierta, mejora de ventilación y saneamiento general del edificio, haciendo a su vez accesible el edificio mejorando el camino desde el aparcamiento.

En la cabaña de Santa Ana se sustituyó el madero que había colapsado y recolocación de la cubierta.



Refugio Coronas

ACTUACIÓN PRUG: Realizar un inventario de la señalización existente, reponiendo la imprescindible y eliminando la reiterativa o innecesaria.

Propuesta de inversión: HB-52043 SEÑALIZACIÓN EN PARQUE NATURAL POSETS-MALADETA. AÑO 2025

Inversión: 6.001,60 €

Financiación: propuesta cofinanciada por fondos FEADER.

Descripción: La Red Natural de Aragón, que engloba los Espacios Naturales Protegidos de Aragón, dispone de un manual para normalizar la señalización requerida en estos Espacios. En el mismo se establece que el objetivo de la señalética en los espacios naturales es facilitar su uso y disfrute, fomentar su conservación, así como dejar patente ante los usuarios la pertenencia de esos espacios a la Red Natural de Aragón.

Teniendo esto presente y en base a las necesidades de señalización del Parque Natural Posets-Maladeta, se ha configurado una propuesta de señalización con el fin de fabricar y colocar diversas señales en puntos del ENP.



ACTUACIONES PRUG: Mantener un servicio de limpieza y desbroce de la red de senderos del Parque Natural, revisar las infraestructuras del Parque con énfasis en los elementos de seguridad actuando sobre los lo requieran, mantener el firme de las pistas del Parque, acondicionar drenajes y establecer plataformas de cruce de vehículos en puntos estratégicos, desarrollar las acciones necesarias para la obtención y mantenimiento de la Certificación del Sistema de Calidad Turística en Espacios Naturales Protegidos.

Propuesta de inversión: HB-52001 MANTENIMIENTO Y VIGILANCIA DEL PARQUE NATURAL POSETS-MALADETA AÑOS 2025 Y 2026 (ANUALIDAD 2025)

Inversión: 569.814,42 €

Financiación: propuesta cofinanciada por fondos FEADER.

Descripción: Se trata de realizar trabajos de limpieza y acondicionamiento de los senderos ofertados por el Sistema de Calidad Turística mediante desbroce de la vegetación, arreglo de posibles desperfectos en vallados y sistemas de seguridad, eliminado de obstáculos que dificulten el paso, como piedras, desprendimientos, o troncos caídos, dejando los senderos en perfecto estado para el disfrute de los visitantes.

Durante los meses de verano también se realizaron trabajos puntuales para la recogida de basura de los senderos o para el arreglo de las incidencias detectadas en los mismos. Además de los senderos de calidad ofertados por el Parque Natural, existen numerosos senderos y caminos tradicionales dentro de este Espacio Protegido que son utilizados por los visitantes para la realización de rutas de senderismo.

Anualmente las cuadrillas de mantenimiento y vigilancia del Parque, realizan labores de desbroce y limpieza de algunos de estos senderos según las especificaciones del Asesor Técnico del Parque Natural que realiza a través de la propuesta anual de trabajos.

- Las tareas de vigilancia se realizan con personal variable con especial esfuerzo los meses de verano julio y agosto.

	Valle de Chistau	Valle de Benasque	Valle de Montanuy
Mantenimiento	4	4	4
Vigilancia	2 (refuerzo verano)	8 (personal en verano)	2 (refuerzo verano)

- Desbroce y triturado manual de la superficie de matorral colonizador del pastizal, que está invadiendo los pastos naturales. Se emplea desbrozadora y en ocasiones motosierra si el diámetro de los tallos de las plantas es de cierto grosor. También se realiza un triturado de rama con medios mecánicos para ensanche de vías de acceso al Espacio Natural.

- En el caso de los senderos, se realiza eliminación de ramas bajas y corta de fustes de arbolado que hayan podido caer sobre el trazado del sendero.

- Otra intervención es la construcción, mejora y mantenimiento de pequeñas obras de fábrica asociadas a los senderos por medios manuales, sobre todo aquellas que supongan una mejora en la seguridad del sendero.

- En ciertos senderos que tienen un intenso uso ganadero se realiza un enlosado del pavimento para evitar las erosiones superficiales y mejorar la calidad del firme.

Se debe tener en cuenta que a través de este encargo también se atiende al programa de actuaciones de conservación y seguimiento ecológico en sus directrices 2 y 4, concretamente:

- Directriz 2: Conservar el paisaje humanizado de media montaña permitiendo usos tradicionales y moderados y promoviendo así la conservación de sus elementos asociados de flora y fauna.

- Directriz específica 2.4: Optimizar la gestión de suelos y agua.

- Acción 6: Recuperar zonas degradadas, restaurar los caminos y senderos con peligro de erosión mediante el sistema tradicional de rullau, acotando las zonas precisas para evitar la proliferación de atajos.
- Directriz específica 2.5: Asegurar la calidad actual de la flora y la fauna vertebrada e invertebrada mediante la conservación de los hábitats asociados.
 - Acción 1: Realizar en las zonas de uso general y compatible un manejo de la vegetación tendente a facilitar el uso público, ocultar estructuras y en general a minimizar los impactos producidos por las infraestructuras asociadas.
- Directriz 4: Mejorar la vigilancia del Parque Natural y su ZPP.
 - Acción 1: Optimizar los recursos humanos en materia de vigilancia y mantenimiento del Parque y su ZPP para garantizar la protección de los recursos naturales y el cumplimiento de la normativa del presente Plan Rector de Uso y Gestión.

DIRECTRIZ ESPECÍFICA 1.5: Establecer las regulaciones que se estimen necesarias para proteger los recursos naturales del Parque, al tiempo que se respetan los derechos y actividades tradicionales de los habitantes locales.

ACTUACIÓN PRUG: En el aparcamiento de Pilleta de la Sarra (El Vado): Delimitación de plazas y asfaltar.

Propuesta de inversión: HB-52035 ASFALTADO DEL PARQUIN DE “EL VADO”- 3ªFASE.

Inversión: 48.393,56 €

Financiación: propuesta financiada por fondos FEADER.

Descripción: Los trabajos que se describen en la propuesta tienen por objeto la realización del asfaltado que queda por ejecutar en el parquin del Vado, de forma que se incremente el número de plazas de aparcamiento en época invernal.



Imagen asfaltado nuevo (izquierda de la imagen).

3.3.3. Actuaciones de desarrollo socioeconómico.

DIRECTRIZ 1. FOMENTAR LAS ACTIVIDADES ECONÓMICAS COMPATIBLES CON LA CONSERVACIÓN DE LOS RECURSOS QUE PUEDAN SUPONER CREACIÓN DE EMPLEO Y UNA MEJORA DE LA CALIDAD DE VIDA DE LAS POBLACIONES.

DIRECTRIZ ESPECÍFICA 1.2: Promocionar las actividades agropecuarias.

ACTUACIÓN PRUG: Financiar el empleo del helicóptero como medio de abastecimiento para los lugares inaccesibles en los que exista necesidad de suministro para la consecución de estas actividades.

Propuesta de inversión: HB-52029 TRANSPORTE DE MATERIALES A ZONAS DE DIFÍCIL ACCESO EN EL PARQUE NATURAL POSETS-MALADETA, COMO MEDIDA DE APOYO A LA GANADERÍA EXTENSIVA EN ZONAS DE MONTAÑA. AÑO 2025

Inversión: 10.000,65 €

Financiación: propuesta cofinanciada por fondos FEADER.

Descripción: Los trabajos realizados con esta propuesta tuvieron el objeto de prestar un servicio de transporte aéreo de materiales necesarios para el apoyo a la ganadería extensiva del Parque Natural Posets-Maladeta. El Servicio consiste en el transporte de materiales, fundamentalmente sal, pero también vallados móviles y materiales de construcción para el mantenimiento o reconstrucción de infraestructuras existentes, tales como refugios de pastores o palancas. El transporte debe realizarse con medios aéreos porque no existen accesos rodados a los lugares donde se requieren los materiales y están lo suficientemente lejos como para descartar otras formas de

transporte. Se trata de zonas de puertos altos, formados por pastizales naturales, donde los ganaderos llevan a pasar el verano a las cabañas de vacuno y ovino.

DIRECTRIZ 2. MEJORAR LAS CONDICIONES DE VIDA DE LOS NÚCLEOS Y, EN PARTICULAR, EL NIVEL DE SERVICIOS Y DOTACIONES PÚBLICAS EXISTENTES.

ACTUACIÓN PRUG: **Impulsar y apoyar económicamente, a través de subvenciones, el desarrollo de iniciativas locales compatibles con los objetivos del PRUG, especialmente aquellas localizadas en su AISE, fuera del ámbito del PRUG.**

La Orden MAT/1272/2024, de 30 de septiembre, fija las bases reguladoras para la concesión de subvenciones para actuaciones no productivas a realizar en las zonas de influencia socioeconómica de los espacios naturales protegidos de Aragón, de conformidad con las disposiciones aplicables a la ayuda al desarrollo rural a través del Fondo Europeo Agrícola de Desarrollo Rural (en adelante, FEADER), el PEPAC 2023-2027 en su medida 6871.d y en el Decreto Legislativo 2/2023, de 3 de mayo, del Gobierno de Aragón, por el que se aprueba el texto refundido de la Ley de Subvenciones de Aragón.

AYUDAS A PARTICULARES: A través de la ORDEN MAT/1590/2024, de 18 de diciembre, por la que se convocan subvenciones para inversiones en activos físicos en actuaciones no productivas a realizar en las zonas de influencia socioeconómica de los espacios naturales protegidos de Aragón, en el marco del Plan Estratégico de la Política Agraria Común, PEPAC 2023-2027, una serie de particulares cuyas explotaciones se encuentran en el área de influencia socioeconómica del PN Posets-Maladeta fueron beneficiarios en base a la resolución de concesión de los expedientes de ayuda incoados al amparo de la orden mencionada.

COMPENSACIONES A AYUNTAMIENTOS EN MUNICIPIOS INCLUIDOS EN AIS DE LOS ESPACIOS NATURALES PROTEGIDOS PARA EL EJERCICIO 2025:

El artículo 5 del Decreto Legislativo 1/2015, de 29 de julio, del Gobierno de Aragón, por el que se aprueba el texto refundido de la Ley de Espacios Protegidos de Aragón, establece que: “El Gobierno de Aragón establecerá un régimen económico de ayudas y medidas compensatorias a entidades locales, empresas y particulares integrados en las áreas de influencia socioeconómica y que se vean afectados por las limitaciones que del cumplimiento de esta ley se deriven, con el fin de promover su desarrollo sostenible”.

El artículo 48 de la Ley 17/2023, de 22 de diciembre, de Presupuestos de la Comunidad Autónoma de Aragón para el ejercicio 2024 (presupuesto vigente), prevé un fondo de compensación a ayuntamientos en municipios incluidos en áreas de espacios naturales protegidos de Aragón.

La superficie de cada municipio se ponderará con los siguientes coeficientes:

- Superficie en Parques Nacionales: 1,20.
- Superficie en zonas periféricas de protección en Parques Nacionales: 0,60.
- Superficie en el resto de Espacios Naturales: 1,00.
- Superficie en zonas periféricas de protección del resto de Espacios Naturales: 0,50.

En todo caso, el importe máximo a percibir será de 150.000 euros, y ningún municipio percibirá menos de 5.000 euros.

Cuadro de compensaciones para los 5 ayuntamientos que integran el AIS del Parque Natural Posets-Maladeta en el año 2025:

MUNICIPIO	Superficie (ha)			Importe compensación (€)
	ENP	ZPP	Total	
Benasque	17.438,00	1.217,00	18.655,00	150.000,00 €
Gistaín	3.481,00	912,00	4.3930,00	35.450,31 €
Montanuy	3.620,00	309,00	3.929,00	33.987,09 €
Sahún	4.706,00	1.167,00	5.873,00	47.628,76 €
San Juan de Plan	3.929,00	1.684,00	5.613,00	42.959,98 €
Total				310.026,14 €

4- LOGRO DE OBJETIVOS

4.1. EVALUACIÓN DEL PLAN RECTOR DE USO Y GESTIÓN

Evaluar el grado de cumplimiento de los objetivos de las áreas protegidas constituye uno de los principales desafíos en la medición de la eficacia de su gestión. Si bien en algunas áreas creadas para proteger elementos muy específicos los objetivos pueden ser claros y concretos, en la mayoría de los casos estos son amplios y abarcan dimensiones diversas, como la conservación de bienes y servicios ecosistémicos, así como valores culturales o espirituales.

Por ello, determinar si se alcanzan los objetivos finales puede resultar una tarea sumamente compleja. Con frecuencia, tratar de evaluar si un espacio protegido cumple metas tan generales como “detener la pérdida de biodiversidad” o “mantener los procesos ecológicos” carece de utilidad práctica para la mejora de la gestión y puede presentar un nivel de dificultad casi insuperable.

No obstante, lo anterior, en el apartado de Gestión activa se han relacionado todas aquellas actuaciones incluidas en alguna de las directrices del PRUG que han sido cumplidas en mayor o menor medida a lo largo de 2025.

A continuación, se presenta de manera resumida las directrices sobre las que se ha realizado alguna acción correspondiente a alguno de los tres grandes ejes durante 2025:

CONSERVACIÓN Y SEGUIMIENTO ECOLÓGICO	
DIRECTRIZ	DIRECTRIZ ESPECIFICA
2. Conservar el paisaje humanizado de media montaña permitiendo usos tradicionales y moderados y promoviendo así la conservación de sus elementos asociados de flora y fauna.	2.1: Mejorar la gestión ganadera
	2.4: Optimizar la gestión de suelos y agua.
	2.5: Asegurar la calidad actual de la flora y la fauna vertebrada e invertebrada mediante la conservación de los hábitats asociados.
	1.5.1 Favorecer a las poblaciones incluidas en el Catálogo Nacional de Especies Amenazadas o en el Catálogo de Especies Amenazadas de Aragón, en especial aquellas especies sobre las que exista algún plan específico.
3. Evaluar periódicamente los resultados de la gestión.	3.1: Seguimiento de las condiciones ecológicas en el plan rector de uso y gestión de M.N Glaciares Pirenaicos, aprobado por decreto 104/2020 se incluye en el programa 2, de fomento de la investigación científica, la acción 2 "coordinación y financiación de la investigación en los glaciares pirenaicos, concretamente el seguimiento ambiental, monitorización y control de la dinámica y evolución de los glaciares".
	3.2. Establecimiento de vías de colaboración y asesoramiento estable entre investigadores gestores y asociaciones conservacionistas, promoviendo actividades de investigación en el parque natural y su entorno, que puedan ser de interés de cara a posibles ampliaciones o conexión con otros espacios
4: Mejorar la vigilancia del Parque Natural y su ZPP	
USO PÚBLICO	
DIRECTRIZ	DIRECTRIZ ESPECIFICA
1. proporcionar los medios necesarios para el disfrute y contacto con la naturaleza sin comprometer los objetivos de conservación.	1.2: Asegurar el mantenimiento de los centros de información e interpretación y la cualificación de su personal.
	1.3: Desarrollar programas de formación para la población local relacionados con el reconocimiento y conservación de los valores naturales a través de educadores ambientales.
	1.4: Ofertar equipamientos y servicios de uso público de calidad al visitante, teniendo en cuenta a las personas con minusvalías.
	1.5: Establecer las regulaciones que se estimen necesarias para proteger los recursos naturales del parque, al tiempo que se respetan los derechos y actividades tradicionales de los habitantes locales.
ACTUACIONES DE DESARROLLO SOCIOECONÓMICO	
DIRECTRIZ	DIRECTRIZ ESPECIFICA
1. Fomentar las actividades económicas con	1.2: Promocionar las actividades agropecuarias.
2. Mejorar las condiciones de vida de los núcleos y, en particular, el nivel de servicios y dotaciones públicas existentes.	

4.2. USO PÚBLICO

4.2.1. Trabajos sobre infraestructuras de uso público

Durante 2025 se han seguido realizando las correspondientes revisiones de infraestructuras de uso público, así como su mejora y acondicionamiento.

La revisión de todas las infraestructuras de uso público del Parque Natural es realizada anualmente por el técnico de SARGA con apoyo de las cuadrillas contratadas dentro de su ámbito territorial de trabajo.

Por su parte, las actuaciones más importantes en materia de acondicionamiento y mejora son realizadas por las cuadrillas de mantenimiento, que en 2025 se organizó en 3 cuadrillas que realizan labores de mantenimiento de uso público en los 3 sectores, en que se divide el Parque a efectos operativos, en Gistaín, Benasque y Montanuy, con un total de **26 personas** que se van incorporando de forma progresiva durante los meses de marzo, abril, mayo y junio, hasta completar el total. Los trabajos de las cuadrillas en relación con el acondicionamiento y mantenimiento de las infraestructuras de uso público se pueden agrupar en los siguientes grupos:

- **Limpieza y acondicionamiento de Senderos:** al comienzo del periodo de trabajo de las cuadrillas se realizaron trabajos de limpieza y acondicionamiento de los senderos, priorizando siempre los ofertados por el Sistema de Calidad Turística. En todos ellos se realiza desbroce de la vegetación, arreglo de desperfectos en vallados y sistemas de seguridad, eliminando obstáculos que dificultan el paso, como piedras, desprendimientos, o troncos caídos, dejando los senderos en perfecto estado para el disfrute de los visitantes. También durante los meses de verano se han realizado trabajos puntuales para la recogida de basura de los principales senderos o para el arreglo de las incidencias detectadas en los mismos. Como en años anteriores, se ha continuado la señalización con balizas de madera de los senderos que se van limpiando con el fin de facilitar su recorrido y evitar posibles extravíos de los usuarios. Durante el 2025 se ha intervenido en un total de 225,60 kilómetros de los que 100,10 km pertenecen al sector de Benasque, 49,20 km al sector de Chistau y 76,30 km al de Montanuy.




Antes

Después

Antes

Después

- **Instalación, reparación, mantenimiento de puentes y pasarelas:** anualmente se reparan palancas de madera que facilitan el paso por pequeñas barranqueras y zonas encharcadas en numerosos senderos del Parque Natural.



Antes

Después

Antes

Después

- **Limpieza y acondicionamiento de los aparcamientos y miradores:** estas infraestructuras se limpian anualmente controlando su estado de limpieza durante los meses de verano. Aparte de estas labores de limpieza establecidas,

las cuadrillas realizan trabajos puntuales para el arreglo de las incidencias detectadas en estas infraestructuras.



Antes



Después

- **Limpieza exterior y acondicionamiento de los centros de interpretación:** el exterior de los centros de interpretación es acondicionado por las cuadrillas de mantenimiento. La labor se basa en la limpieza exterior de los jardines o mejoras exteriores del edificio, además, las cuadrillas realizan trabajos puntuales para el arreglo de algunas incidencias que pueden surgir en el interior.



Antes



Después

- **Gestión y mantenimiento de los centros de interpretación:** El Departamento competente en la materia se encarga de los gastos relacionados con el mantenimiento de los Centros de Interpretación de la Red Natural de Aragón y corresponden al pago de facturas de luz, agua, saneamiento, teléfono, pellet u otros combustibles. También surgen cargos debido a reparaciones de pequeños desperfectos que puedan surgir a lo largo del año en los diferentes centros, como averías de proyectores, problemas eléctricos, problemas de fontanería...

Además de los comentados gastos, anualmente se deben realizar en todos los centros de interpretación una serie de revisiones obligatorias según la diversa normativa vigente para edificios públicos, que conllevan la contratación de servicios de empresas externas:

- Revisiones quinquenales del sistema eléctrico de edificios públicos.
- Revisión de caldera para calefacción (San Juan de Plan).
- Revisión de 2 estufas de pellets (Benasque).
- Revisión de extintores (todos los centros).
- Revisión de montacargas (San Juan de Plan)

Aparte de estas revisiones, los monitores de los centros de interpretación revisan de manera continuada durante su periodo de trabajo:

- Correcto funcionamiento de los elementos expositivos.
- Correcto funcionamiento del audiovisual.
- Correcta situación y estado de los extintores.
- Correcto funcionamiento del sistema eléctrico, como enchufes, apliques, iluminación adecuada y de los radiadores eléctricos de Aneto.

Se contrata la limpieza periódica de las instalaciones a través de un concurso público. En 2025 la empresa adjudicataria de la limpieza de los centros de la provincia de Huesca fue Empresa de Transformación Agraria, S.A. (Tragsa) si bien a final de año dicha empresa cambió.

Con dicha empresa se establece un calendario mensual de limpiezas en base al calendario de apertura de los centros. Su control y seguimiento se realiza a través de los monitores que certifican la realización de la limpieza a través del registro de limpieza de centros (PO/13/R03). Este registro sirve a su vez para cotejar las horas de facturación que emite la empresa de limpieza.

- **Revisión y colocación de señalización:** se revisa continuamente el estado de la señalización. Durante el año 2025 se han adquirido nuevas señales para delimitar los accesos principales al ENP y otra tipología de señales para reponer antiguas señales en mal estado. Además, se han colocado algunas señales de fabricación propia en madera.



- **Reparación de refugios:** Se han realizado mantenimiento por parte de las cuadrillas en varios refugios y cabañas distribuidos por el ENP como la caseta de Aiguallut o la del puerto de la Glera.



Antes



Después

4.2.2. Información e interpretación ambiental

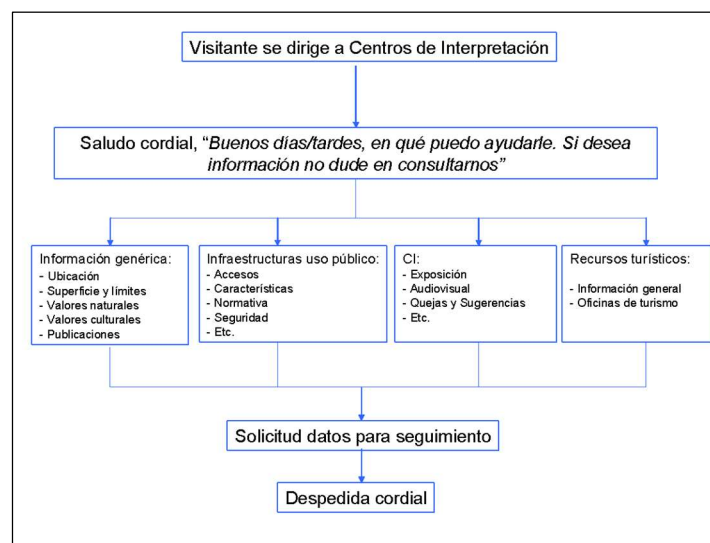
Programa de Atención al Visitante en los Centros de Interpretación

La información sobre el Parque Natural se difunde a través de los diferentes centros de interpretación y oficinas de información que el Parque dispone. El programa básico

de información se denomina de Atención al Visitante y el servicio consiste en la apertura de los centros y oficinas de acuerdo al calendario establecido por el Departamento competente para cada uno de ellos, donde se ofrece información sobre el espacio natural protegido (valores naturales, actividades de uso público, normativa, etc.). Se apoya en el material expositivo y audiovisual del equipamiento.

El Parque Natural Posets-Maladeta dispone de tres centros de interpretación de entrada gratuita donde habitualmente se desarrolla el Programa de Atención al Visitante, ubicados en las localidades de Benasque, Aneto y San Juan de Plan. Los Monumentos Naturales de los Glaciares Pirenaicos disponen de un centro de interpretación en Eriste, cuyos datos también se comentan en la presente memoria ya que sus visitantes también visitan el PN Posets-Maladeta. Tanto el calendario como los horarios de apertura están disponibles en la web <https://www.rednaturaldearagon.com/centros-de-interpretacion/>

A continuación, se muestra un esquema del trabajo cotidiano de los monitores en el centro:



Además de estos centros de interpretación, existen las siguientes oficinas de turismo de carácter comarcal o municipal, que se encuentran próximos al Parque y que informan sobre diferentes aspectos naturales y culturales:

- Benasque.
- Castejón de Sos.
- Montanuy.
- Plan.

- Salinas de Sin.

Los datos que se disponen de estas oficinas son analizados con posterioridad.

Programa de Información.

El Programa de Información tiene como objetivo establecer tanto la tipología como el funcionamiento de los principales canales de información y comunicación del Parque Natural Posets-Maladeta, de tal manera que se ofrezca por parte de todo el personal del espacio y en todo momento, una información actualizada y adecuada, a través de los medios de difusión más idóneos, a la vez que se realiza un control y seguimiento de la misma.

Los objetivos generales de acción del programa de información son:

- Promocionar el conocimiento de los valores naturales y culturales que alberga el Parque Natural Posets - Maladeta para contribuir de esta forma a su conservación.
- Incrementar el nivel de información del conjunto de actuaciones propias de la planificación y gestión del Parque Natural Posets - Maladeta para su comprensión y conocimiento por parte del público en general, y de la población local en particular.
- Disponer de los recursos, equipamientos y canales de información que sean necesarios para la consecución de los objetivos anteriores.
- Dar una información homogénea y de calidad sobre las características del Parque Natural Posets - Maladeta.
- Establecer unos contenidos mínimos de información para los visitantes.

Con carácter anual, el Sistema de Calidad del Parque Natural Posets-Maladeta establece un **Programación Anual de Información** donde se recogen las medidas de gestión correspondientes, estableciendo responsabilidades, calendario de ejecución, indicadores de seguimiento y todo aquello que pueda resultar de interés para su evaluación. El Comité de Calidad del Parque realiza un seguimiento semestral de la evolución de las actuaciones de dichos programas.

Hay que destacar que en el programa de información están implicados todos los trabajadores del Parque Natural, ya que cada uno es responsable de un tipo u otro de comunicación e información a los usuarios y visitantes del espacio.

De estas, las cuadrillas del Parque Natural Posets-Maladeta realizan trabajos de información y vigilancia en las principales infraestructuras del Parque con el fin de

reforzar la actuación de los APN encargados de la vigilancia del Parque, realizando estas funciones en la época estival cuando es mayor el número de visitantes en el ENP. Las labores se centran en ofrecer información y divulgación sobre el Parque Natural y en la persuasión sobre el cumplimiento de la normativa.



Materiales de apoyo a la información e interpretación

Publicaciones

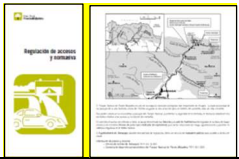

Con carácter anual se realiza una revisión de las publicaciones ofertadas por el Parque Natural Posets-Maladeta, a fin de evaluar tanto la cantidad como la calidad de la información que incluye. El número de ejemplares que debe tener disponible cada centro y oficina se define por la demanda existente, por lo que se realiza un control del stock mínimo marcado para cada equipamiento y para cada publicación.

La información sobre la red de senderos ofertados por el Parque Natural se realiza a través de unas fichas de cada uno de los 14 senderos ofertados. En la actualidad estas fichas se encuentran en formato pdf, únicamente en castellano y se pueden obtener mediante su descarga a través de la página Web www.rednaturaldearagon.es, o a través de fotocopias que se disponen al público en los centros de interpretación del Parque.





Las publicaciones específicas del Parque Natural Posets – Maladeta existentes en la actualidad son las siguientes, en el año 2025 se actualizó el folleto del parque para que estuviera disponible para la próxima campaña 2026.



PUBLICACIÓN	IDIOMAS	OBSERVACIONES	FORMATO
Folleto genérico del Parque Natural Posets –Maladeta. Ed 2015.	Castellano, Frances e Ingles	Sustituido por uno nuevo disponible para campaña 2026 (sólo en castellano).	
Mapa 1 y 2 Macizo Posets. Escala 1:25.000. Ed 2011. GA-Prames.	Castellano	Material de venta	

Algunos folletos han quedado obsoletos y su información integrada en otras nuevas publicaciones:

PUBLICACIÓN	IDIOMAS	OBSERVACIONES	FORMATO
Folleto informativo de regulación de accesos en el valle de Benasque. Ed 2009.	Castellano Inglés	Obsoleto, su información queda integrada en nuevo folleto editado en 2025.	
Folleto de seguridad en Espacios Naturales Protegidos.	Castellano Inglés	Obsoleto, su información queda integrada en folletos de montaña segura.	

En función de los recursos materiales existentes, tanto los Centros de Interpretación como el resto de equipamientos y oficinas, pueden disponer de publicaciones adicionales que el Gobierno de Aragón y la empresa adjudicataria de la Red de Centros de Interpretación hayan considerado adecuados para mejorar la información, interpretación y la educación ambiental para el visitante.

PUBLICACIÓN	IDIOMAS	OBSERVACIONES	FORMATO
Hoja mapa sector Benasque	Castellano Francés Inglés	Campaña Montañas Seguras	
Hoja mapa sector Chistau	Castellano Francés Inglés	Campaña Montañas Seguras	
Seguridad en la práctica del senderismo.	Castellano Francés Inglés	Campaña Montañas Seguras	
Monitores Campamentos: seguros en la montaña.	Castellano	Campaña Montañas Seguras	

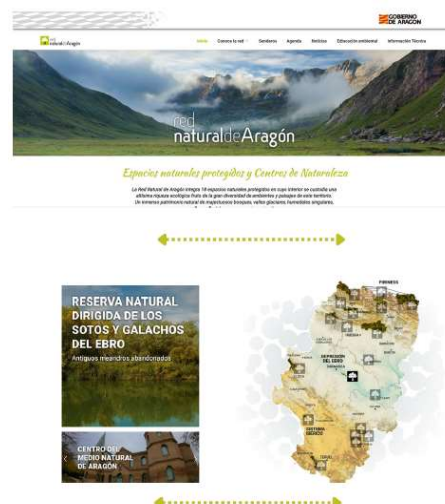
PUBLICACIÓN	IDIOMAS	OBSERVACIONES	FORMATO
Recolectando setas	Castellano	Campaña Montañas Seguras	
Seguridad en actividades invernales	Castellano Francés Inglés	Campaña Montañas Seguras	

Además de la información específica del ENP y de la Red Natural de Aragón, se puede exponer información de los servicios turísticos de las instituciones públicas y asociaciones del entorno (comarcas, ayuntamientos, asociaciones turísticas, deportivas, culturales, etc.), pero nunca publicidad de entidades de carácter lucrativo.

Página Web

En la página web del Gobierno de Aragón (www.aragon.es) hay información sobre la estructura y gestión de dicha administración incluyendo datos genéricos del Parque Natural Posets-Maladeta. Para completar esta información se creó una página web específica sobre los Espacios Naturales Protegidos de Aragón más orientada al uso público, www.rednaturaldearagon.com.

Dicha página tiene como objetivo difundir actividades y transmitir información por parte de la Red. Se recogen los datos técnicos de los espacios, los de los centros de interpretación y toda la información referente a las actividades y noticias que tienen lugar en la Red Natural de Aragón. También desde esta web se puede acceder a los diferentes documentos públicos, como las memorias de gestión, documentos legislativos, normativa del Parque, folletos, etc.



La información que contiene esta web se actualiza cada vez que se genera nueva documentación, como es el caso de los programas de actividades, noticias, cambios en normativa etc.

Durante 2025, la web de la Red Natural de Aragón registró **296.373 visitas lo que supone un aumento del 1,85% con respecto al año pasado**. Asimismo, la web se mantiene en número de usuarios situándose entre los 105.000 y los 106.000. La página

más vista continúa siendo la agenda de actividades, seguida por la página genérica de Espacios Naturales Protegidos, la de senderos y otras referentes a horarios e información de uso público de los ENPs. Continuamos consolidando nuestro posicionamiento y ostentando los primeros puestos en buscadores web en base a nuestras palabras clave. Hemos alcanzado el mejor posicionamiento desde que se puso en marcha la web, situándonos en el primer puesto para la mayoría de nuestras palabras clave, dentro y fuera de la Comunidad Autónoma. A lo largo de 2025 hemos generado **195 eventos, 239 formularios de reserva y 36 noticias en la web.**

En concreto las páginas con referencias al Parque Natural Posets Maladeta ha tenido **21.177 visitas.**

Redes sociales

La Red Natural de Aragón cuenta con varios perfiles en Redes Sociales @rednaturaldearagon, estando presentes en Facebook, Instagram y youtube.

En 2025, tanto el alcance como el número de seguidores en nuestros canales de redes sociales han aumentado considerablemente.

En instagram hemos sumado 963 seguidores nuevos, un 18% más que el año anterior, situándonos en los 5.450 a 30 de diciembre. Además, se han generado un total de 157 publicaciones cuya visibilidad asciende a 273.188. Un 447% más que el año anterior.

En Facebook ganamos 352 seguidores nuevos alcanzando los 4.564 a finales de 2025. Además, se han generado un total de 54 publicaciones que han sumado 56.300 visualizaciones. Un 285% más que el año anterior.

Concretamente sobre el Parque Natural Posets-Maladeta se generaron 20 post en Instagram y 21 post en Facebook (sin contar stories) con un total de 77.810 visualizaciones.

Estrategias de comunicación.

En 2025 hemos lanzado un total de 22 campañas de comunicación más de 30 carteles propios de promoción. Hemos llevado a cabo el envío de más de 41.000 correos de promoción gracias, principalmente, al considerable aumento en el número de suscriptores a la newsletter que en 2025 se sitúa en 706 suscriptores nuevos.

Aparición en medios de comunicación.

En 2025 nos mantenemos en términos de generación de notas de prensa y visibilidad en medios de comunicación. A lo largo del año hemos generado 20 notas de prensa publicadas en Aragón Hoy y al menos 102 apariciones registradas en medios de comunicación. Nuestros medios cabecera continúan siendo Aragón Tv, Heraldo, Diario del Alto Aragón y Diario de Teruel. En el anexo se detalla el registro de apariciones en medios de comunicación.

Patrocinio

A mediados de 2025, la Dirección General de Educación Ambiental del Gobierno de Aragón a través de Sarga, inicia un proyecto de colaboración con la Corporación Aragonesa de Radio y Televisión para la promoción de los 5 PARQUES de la Red Natural de Aragón (MONCAYO, GUARA, POSETS, VALLES OCCIDENTALES Y ORDESA) en el que se establece realizar los siguientes trabajos:

ARAGÓN TELEVISIÓN

5 Programas monográficos "Chino Chano. Plan de verano"
Realización de 5 spots/promos seleccionados de 20".
Emisión de la campaña publicitaria de 150 spots en ATV.
Jornada de presentación espacios naturales



ARAGÓN RADIO

5 Programas de "Tierra de Aventuras"
5 Programas de "Buenos días Aragón FdS"
Realización de 5 cuñas/promos seleccionados de 20".
Emisión de la campaña publicitaria de 150 spots en ATV.



DIGITAL

LandingPage
Campaña en Redes Sociales

Fruto de este patrocinio se realizaron programas de radio y televisión de cada uno de los Parques.

4.2.3. Educación y sensibilización ambiental

Programa Educativo en los Centro de Interpretación

Las actividades del Programa Educativo se basan en la planificación que sobre las mismas existe para cada uno de los Centros de Interpretación. Los destinatarios principales son los grupos del sistema educativo formal, si bien, en función de la demanda, pueden ser llevadas a cabo por asociaciones, grupos concertados, etc. Las actividades del Programa Educativo son gratuitas.

El número máximo de participantes por informador-educador ambiental está determinado en las propias programaciones de cada Centro de Interpretación, siendo como máximo de 25-30.

Con carácter anual, antes del comienzo del curso escolar, se realiza una difusión del programa a los centros y colectivos destinatarios. Para ello, se remite por correo electrónico la documentación informativa sobre el programa. Dicha información se encuentra, además, en los propios Centros de Interpretación y en la página Web.

Los monitores realizan la actividad educativa de acuerdo a la planificación educativa de cada CI y a los intereses del grupo.

Programa en zonas de influencia socioeconómica (PEZIS)

El Programa destinado a los alumnos de Centros Educativos situados en las Zonas de Influencia Socioeconómica (ZIS) de los Espacios Naturales Protegidos (ENPs) pretende acercar el ENP a los escolares que viven cerca de él. El objetivo es dar a conocer a la población local estas áreas naturales con el fin de que puedan valorar la importancia de compatibilizar la conservación con el aprovechamiento ordenado de los recursos que poseen y su utilización con fines científicos, educativos, culturales y recreativos, promocionando así el desarrollo sostenible.

En una situación ordinaria, el Programa se desarrolla en sesiones de aula, en las que los educadores se desplazan al Centro Educativo, y en sesiones de campo, en las que los alumnos visitan el Espacio Natural Protegido.

SECTOR BENASQUE.

El Programa PEZIS implementado en el sector Benasque del Parque Natural Posets-Maladeta se ha llevado a cabo con el alumnado del **Colegio Rural Agrupado (CRA)**

Alta Ribagorza, que incluye las aulas de Benasque, Sahún, Cerler, Castejón de Sos y Laspaules.

Las actividades han tenido lugar durante la **primavera** (curso 2024/2025) y el **otoño** curso (2025/2026), desarrollándose durante los meses de **mayo, junio y octubre**.

Durante la primavera, se ha llevado a cabo el grueso del programa, en el que han participado todas las aulas del CRA. La temática ha girado en torno a dos líneas de trabajo diferenciadas. Por un lado, **“Las abejas y la apicultura”**, dirigida al alumnado de Infantil, Primer y Segundo Ciclo de Primaria de Castejón de Sos y Benasque, así como de las escuelas unitarias de Sahún, Cerler y Laspaules. Esta actividad ha abordado la biología, organización social y función ecológica de las abejas, así como la importancia de la apicultura. Por otro lado, la temática sobre **“Especies Exóticas Invasoras”**, destinada al alumnado de Tercer Ciclo de Primaria de Castejón de Sos y Benasque, ha abordado la problemática ambiental derivada de la introducción de estas especies y su impacto sobre los ecosistemas naturales.

Durante el otoño, el programa ha sido menos extenso, y a través de él se ha colaborado en una jornada de convivencia que organizan las aulas de Castejón de Sos y Laspaules. Esta acción se ha desarrollado en un área recreativa de Castejón de Sos y en ella han participado, además de los educadores ambientales del Parque Natural, otras instituciones y organismos del Valle de Benasque, tales como guías de montaña o Agentes de Protección de la Naturaleza. La actividad dirigida por los educadores ambientales ha girado en torno al conocimiento e identificación de plantas y setas tóxicas más frecuentes en el Parque Natural Posets-Maladeta y su entorno.

En el conjunto del programa han participado un total de 315 alumnos.

En el siguiente cuadro se muestran las fechas en las que se han acometido las sesiones, los niveles educativos y el número de alumnos para cada localidad:

Fecha	Centro educativo	Nivel educativo	Nº alumnos
21/05/2025	Benasque	3º de Primaria	23
21/05/2025	Benasque	4º de Primaria	21
23/05/2025	Benasque	1º de Primaria	15
23/05/2025	Benasque	2º de Primaria	19

27/05/2025	Benasque	1º y 2º de Infantil	22
27/05/2025	Benasque	3º de Infantil	11
03/06/2025	Sahún	Escuela Unitaria	7
03/06/2025	Cerler	Escuela Unitaria	18
04/06/2025	Laspaules	Escuela Unitaria	15
04/06/2025	Castejón de SOS	Infantil	20
05/06/2025	Castejón de SOS	5º y 6º de Primaria	22
05/06/2025	Benasque	5º y 6º de Primaria	28
06/06/2025	Castejón de SOS	1º a 4º de Primaria	28
10/10/2025	Castejón y Laspaules	Infantil a 6º Primaria	66
TOTAL PARTICIPACIÓN			315

Desarrollo del PEZIS

Primavera 2025

Durante los meses de mayo y junio se han dedicado 7 jornadas a trabajar las temáticas propuestas: 6 jornadas a la actividad sobre abejas y apicultura y una jornada a la actividad sobre Especies Exóticas Invasoras. Se ha contado con dos horas para cada grupo, dedicándose dicho tiempo tanto a la sesión de aula como a la dinámica al aire libre, cuando ha sido necesaria.

En la actividad “Las abejas y la apicultura”, el objetivo principal ha sido dar a conocer las características anatómicas de los insectos y de la abeja en particular, explicar la estructura social de la colmena y sus curiosidades y transmitir la importancia de las abejas como polinizadoras, no solo para los ecosistemas naturales, sino también para la agricultura y el ser humano.

La actividad ha comenzado en el aula con una proyección en PowerPoint y una muestra de materiales y utensilios de apicultura. Tras esta introducción, se han explicado las características generales de los insectos, la anatomía de la abeja, su comportamiento y el papel que desempeña en la polinización y en la economía rural mediante la producción de miel, cera, jalea real, propóleo, etc. Posteriormente se ha realizado un paseo por los alrededores del centro educativo, en el cual se han observado distintos insectos polinizadores y se ha explicado la función clave que desempeñan en la

reproducción de las plantas, tanto silvestres como cultivadas. Tras el paseo, se ha llevado a cabo una dinámica cooperativa en el patio del centro. Con la ayuda de diademas identificativas que representan los distintos roles dentro de la colmena, cada alumno ha participado en un juego colaborativo que simula la recolección de polen, representado mediante pequeños pompones de colores repartidos en el entorno. Una vez finalizado, se han realizado preguntas para reforzar los aprendizajes, fomentando el apoyo entre compañeros. La actividad ha concluido con la elaboración de un panel cooperativo, representado mediante un rompecabezas de 32 piezas hexagonales que, una vez unidas, han formado un diseño final.

En la actividad sobre Especies Exóticas Invasoras, el objetivo principal ha sido reconocer las Especies Exóticas Invasoras presentes en Aragón, especialmente aquellas que afectan o pueden llegar a afectar al Parque Natural Posets-Maladeta y su entorno. Asimismo, se ha trabajado la importancia de no liberar mascotas en el medio natural, y se han explicado los impactos que estas especies pueden causar en los ecosistemas, la fauna autóctona, las infraestructuras y la economía. La actividad se ha llevado a cabo íntegramente en el interior del aula.

Para abordar la temática, en primer lugar, se ha presentado un PowerPoint para introducir la problemática de la biodiversidad y mostrar ejemplos de especies autóctonas, exóticas e introducidas pasivas. Esta fase ha servido como base para el resto de la sesión. Posteriormente se ha realizado la dinámica del “semáforo de especies”, que ha consistido en clasificar imágenes en tres cartulinas de colores: verde (especies autóctonas), amarillo (introducidas pasivas) y rojo (Especies Exóticas Invasoras). A través de esta actividad se ha buscado fomentar el razonamiento y la capacidad de distinguir especies según su procedencia e impacto. A continuación, se ha narrado un relato real sucedido en la isla de Stephens (Nueva Zelanda) a finales del siglo XIX, donde una especie de ave endémica (*Xenicus lyalli*) fue extinguida por la presencia del gato del farero. Este relato ha servido de introducción a un sencillo juego de rol en el que los alumnos han simulado la preparación de un viaje a una isla virgen. Cada uno ha tenido que escoger hasta tres objetos, alimentos, plantas o animales que llevaría consigo, razonando de forma colectiva las posibles consecuencias ambientales de introducir esos elementos en un ecosistema aislado.

Estas actividades han permitido mostrar la biodiversidad desde la perspectiva de la problemática global y fomentar la reflexión sobre el aprovechamiento sostenible de los recursos naturales.

Para las actividades se han utilizado diapositivas, ilustraciones, guías de identificación, materiales del Gobierno de Aragón, material de papelería, instrumentos de apicultura, archivos sonoros e instrumentos de observación.

Todos los contenidos y dinámicas se han adaptado a los distintos niveles educativos.



Otoño 2025

Durante el otoño se ha colaborado en una jornada de convivencia que han organizado las aulas de Castejón de Sos y Laspaúles y que ha tenido lugar el 10 de octubre. En ella han participado alumnos de Educación Infantil y Primaria (de 1º a 6º). La temática ha girado en torno a la toxicidad de algunas plantas y setas del Parque Natural Posets-Maladeta y su entorno.

Para abordar la actividad se han formado tres grupos inter nivelares y se han llevado a cabo dos dinámicas con cada uno de ellos.

La primera de ellas ha comenzado con una introducción orientada a reconocer algunas de las plantas y setas más frecuentes de los prados y bosques del valle, destacando que muchas de ellas no se encuentran visibles en estas fechas, pero que, aun así, forman parte del entorno próximo y pueden resultar potencialmente peligrosas si no se identifican correctamente. Se ha incidido en la necesidad de evitar la manipulación de especies desconocidas, dado que algunas plantas y setas pueden resultar tóxicas e incluso mortales a pesar de su aspecto aparentemente inofensivo. A partir de esta premisa se han expuesto nociones generales sobre las plantas como seres vivos, su diversidad y los distintos usos que tradicionalmente se les atribuyen, recordando que mientras algunas especies son comestibles o inocuas, otras pueden ocasionar reacciones adversas de distinta gravedad. Asimismo, se han señalado ciertos rasgos que, de manera orientativa, pueden advertir de su posible toxicidad, aunque subrayando que no siempre existen indicadores visuales fiables. También se han mencionado

ejemplos representativos de especies tóxicas y otras habituales sin riesgo para la salud, reforzando la idea de que, ante la duda, es preferible no tocar ni recolectar plantas o setas desconocidas. Finalmente, se han indicado unas pautas básicas de seguridad, recomendando no arrancar ejemplares, no llevarlos a la boca y consultar siempre con un adulto o docente, fomentando así un acercamiento prudente, respetuoso y consciente hacia el medio natural.

La segunda dinámica se ha desarrollado en un área arbolada de aproximadamente 2.000 m², en la que se han distribuido diez imágenes numeradas de distintas especies de plantas y setas, colocadas en los troncos de los árboles y fácilmente visibles desde



diferentes puntos del espacio. A cada grupo se le ha entregado un conjunto de diez tarjetas, cada una de ellas con la descripción y el

nombre de una de las especies representadas en las láminas. Los alumnos de mayor edad (5º y 6º de Primaria) han asumido la lectura en voz alta de las descripciones y han guiado al grupo en la búsqueda de la lámina correspondiente. Una vez identificada la imagen que han considerado coincidente, el grupo ha valorado colectivamente si se trata de la especie descrita y, en caso afirmativo, han anotado en la tarjeta el número de la lámina antes de continuar con la siguiente. Para completar satisfactoriamente la actividad, cada grupo ha localizado e identificado correctamente las diez plantas o setas representadas en el área de trabajo.

EVALUACIÓN Y VALORACIÓN

A. Valoración del PEZIS por los educadores ambientales.

Al finalizar las acciones programadas, los educadores ambientales han realizado una evaluación de cada actividad.

Éstos han valorado positivamente todos los aspectos del programa, tanto en las sesiones de aula como en las de campo: fecha de realización, duración, paraje escogido, metodología aplicada, así como los recursos y materiales utilizados. Señalan también que se han cumplido los objetivos, que el profesorado se ha mostrado participativo y colaborador y que el alumnado ha mostrado interés y una participación

adecuada. Solo en un grupo de Infantil de las acciones llevadas a cabo en primavera, se apunta a que se han producido riñas puntuales entre el alumnado.

En relación con la coordinación con el centro educativo, los educadores indican que la toma de contacto y la organización con el equipo docente ha sido adecuada.

Respecto al equipo de coordinación de educación ambiental y la preparación de las sesiones, los educadores valoran positivamente la coordinación, el tiempo de preparación y los recursos facilitados. Destacan también el buen entendimiento con su compañero/a.

En el apartado de observaciones señalan que los docentes no han realizado las evaluaciones. Sobre el desarrollo de las jornadas, en la primavera, se hace referencia a condiciones meteorológicas adversas en dos ocasiones, lo que ha obligado a adaptar la actividad para hacerla en el aula. En las acciones de otoño, se indica que el tiempo de la actividad en una ocasión ha sido insuficiente.

B. Valoración del PEZIS por el alumnado.

No se ha recibido ninguna evaluación.

C. Valoración del PEZIS por el profesorado.

No se ha recibido ninguna evaluación.

SECTOR CHISTAU

El Parque Natural Posets-Maladeta también ha acogido PEZIS en el sector de Chistau, acometiéndose el programa durante la primavera (curso 2024/2025).

Las acciones se han emprendido con el CRA Cinca-Cinqueta, conformado por las aulas situadas en Laspuña y Bielsa (en el valle del Cinca) y Saravillo, Plan, San Juan de Plan y Gistaín (en el valle de Chistau).

Cada una de las localidades de este CRA tiene una organización educativa distinta; algunas de ellas cuentan con aulas de Infantil y los ciclos de Primaria independientes, otras se organizan en aulas de Infantil y Primaria y otras son escuelas unitarias.

En todas ellas se ha propuesto la actividad “Árboles y biodiversidad”, dado que durante el tercer trimestre del curso escolar el centro educativo había programado trabajar la temática de la biodiversidad.

El objetivo de la actividad ha sido sensibilizar al alumnado sobre la idea de que en la naturaleza todo tiene una razón de ser, que todos los elementos están interconectados y que cada ser vivo es imprescindible debido a las relaciones que establece con los demás.

Las actividades llevadas a cabo con los alumnos de Laspuña y Bielsa se han abordado en sus aulas, mientras que con los de Saravillo, Plan, San Juan de Plan y Gistaín se han desarrollado en el espacio de La Sarra, frente al Centro de Interpretación, al ser un grupo muy numeroso. Aprovechando que este espacio ha albergado la exposición “Qué nos cuentan los árboles”, de la colección Arbóreo, tras la actividad se ha realizado una visita a la misma.

En el conjunto del programa han participado un total de 55 alumnos.

En el siguiente cuadro se muestran las fechas en las que se han realizado las sesiones, los niveles educativos y número de alumnos para cada localidad:

Fecha	Centro educativo	Nivel educativo	Nº alumnos
09/05/2025	San Juan, Plan, Saravillo y Chistén	3º Infantil a 6º Primaria	22
23/05/2025	Bielsa	1º a 4º Primaria	18
30/05/2025	Laspuña	1º a 5º Primaria	15
TOTAL PARTICIPACIÓN			55

DESARROLLO DEL PEZIS

La actividad “Árboles y biodiversidad” se ha articulado en distintas dinámicas que se han adaptado a los diferentes niveles educativos.

La jornada ha comenzado con una presentación PowerPoint en la que se han presentado los contenidos y se han realizado diversas preguntas para evaluar los conocimientos previos de los participantes.

A continuación, se ha abordado la importancia de los árboles como sumideros de carbono y productores de oxígeno mediante una ficha en la que los alumnos han podido comparar la cantidad de carbono generada por las personas con la capacidad de absorción de los árboles. Como acción complementaria se han entregado dos plantones de fresno para su plantación y cuidado colectivo, junto con una guía para el profesorado sobre su preparación y mantenimiento. También se ha realizado una pequeña manualidad (nubes de oxígeno y anhídrido carbónico) y un antifaz que han servido para una acción posterior.

La jornada ha continuado con una dinámica sobre dendrocronología, en la que se han explicado sus fundamentos y se ha realizado una lectura de anillos de crecimiento para investigar los acontecimientos vividos a lo largo de la vida del árbol. Esta acción se ha acompañado de una actividad sensorial, centrada en el olfato, en la que se ha propuesto descubrir los aromas de diferentes especies arbóreas.

La siguiente dinámica ha abordado la biodiversidad de una forma accesible y ha dado a conocer cómo las acciones de algunos seres vivos la sostienen y potencian. Mediante un juego de simulación se ha invitado a fomentar esta biodiversidad sembrando en macetas semillas de fresno, abedul y roble.

Posteriormente se ha propuesto escuchar “el latido de los árboles”, entendiendo éste como el sonido producido por el desplazamiento del agua y los nutrientes a través de sus conductos. Se propone para ello crear un dispositivo (tipo fonendoscopio) para escuchar este sonido. Esta herramienta se ha aprovechado también para ejemplificar contenidos trabajados en dinámicas anteriores, como la comunicación entre los árboles y la presencia de una extensa red subterránea que lo facilita.



A continuación, se ha salido al exterior para poner en práctica algunos de los contenidos aprendidos, como la escucha del “latido del árbol”, descubrir los árboles del entorno a través del tacto y guías de identificación o conocer sus cortezas mediante el calco de las mismas.

La jornada ha concluido en el aula con una dinámica creativa que ha consistido en la elaboración de un póster que ha recogido las cuestiones abordadas.

EVALUACIÓN Y VALORACIÓN

A) Valoración del PEZIS por los educadores ambientales

Al finalizar las acciones programadas, la educadora ambiental ha realizado una evaluación de cada actividad.

Ésta ha valorado positivamente todos los aspectos del programa, tanto en la parte de aula como en la de campo: fecha de realización, duración, paraje escogido, metodología aplicada, así como los recursos y materiales utilizados. Señala también que se han cumplido los objetivos, que el profesorado se ha mostrado participativo y colaborador (aunque en alguna ocasión se ha echado en falta un poco más de implicación) y que el alumnado ha mostrado interés y una participación adecuada. Se hace alusión a las dificultades para trabajar con uno de los grupos por su heterogeneidad, con algo de dispersión por parte de los mayores. También a la presencia de riñas y alumnos que han interrumpido el desarrollo fluido de la actividad en otra de las aulas.

En relación con la coordinación con el centro educativo, la educadora indica que la toma de contacto y la organización con el equipo docente ha sido adecuada.

Respecto al equipo de coordinación de educación ambiental y la preparación de las sesiones, la educadora valora positivamente la coordinación, el tiempo de preparación y los recursos facilitados.

En el apartado de observaciones se hace alusión a que la actividad ha sido muy satisfactoria y enriquecedora, aunque diferente en cada una de las aulas.

B) Valoración del PEZIS por el alumnado.

No se ha recibido ninguna evaluación.

C) Valoración del PEZIS por el profesorado.

No se ha recibido ninguna evaluación.

4.2.4. Actividades de dinamización de Centros de Interpretación

El Programa de Dinamización de los Centros de Interpretación (CIs) está conformado por un conjunto de actividades de Educación y Sensibilización Ambiental que se implementan a lo largo de todo el año, tratando de mostrar a los usuarios los valores más característicos de los Espacios Naturales Protegidos (ENPs) que destacan en las diferentes estaciones. El objetivo de estas actividades es establecer y afianzar los vínculos afectivos entre la población y los valores de estos Espacios Naturales, a fin de promover una participación activa en la conservación de los mismos y del medio natural. Las actividades se reagrupan de la siguiente manera:

- **Actividades de semana santa y verano:** Estas actividades se ofertan durante las temporadas en las que se incrementa notablemente la afluencia a los ENPs.
- **Efemérides ambientales:** A lo largo del año existen una serie de celebraciones internacionales relacionadas con el patrimonio que atesoran los ENPs y sus recursos naturales.
- **Aragón Climate Week:** La Red Natural de Aragón también se ha sumado a la celebración de la Aragón Climate Week diseñando un programa de actividades de educación ambiental focalizada en el cambio climático.
- **Viernes naturales, paseos guiados de primavera y otoño:** Se han programado paseos guiados en el ENP o sus entornos para dar a conocer a los visitantes elementos y acontecimientos naturales relacionados con la primavera y el otoño de estos lugares.
- **Actividades de diciembre:** Durante el puente festivo de la Constitución y la Inmaculada, la afluencia de visitantes a los espacios naturales suele aumentar, por ello se ha diseñado una actividad a desarrollar dentro de los CIs con la Navidad como contexto, que permita abrir debates y reflexionar sobre los hábitos navideños, tratando de potenciar y promover un consumo responsable y consciente, para tratar de celebrar la Navidad de una forma responsable y sostenible.

Pueden existir de manera puntual otras actividades que no se integran en estos grupos.

ACTIVIDADES DE SEMANA SANTA

El Centro de Interpretación de Benasque ha programado un paseo guiado que se ha llevado a cabo los días 17 y 19 de abril, de 10:30 a 13:30, en el entorno conocido como Selva de Conques. Se trata de un bosque mixto situado en la zona baja del valle, ya en la Zona de Influencia Socioeconómica del Parque Natural, a través del cual se ha mostrado la diversidad arbórea que se ha ido atravesando, su fauna asociada o aspectos relacionados con el paisaje natural y humanizado.



El Centro de Interpretación de San Juan de Plan ha ofertado un paseo guiado por el entorno cercano. El paseo, que ha transcurrido por la ribera del Zinqueta, ha permitido conocer los ecosistemas de ribera, el aprovechamiento tradicional de los recursos naturales, los huertos y explotaciones ganaderas o los procesos geológicos como la erosión glacial o la fluvial, entre otros temas. Este paseo se ha ofertado los días 18 y 20 de abril, de 10:30 a 13:30.

CI	ACTIVIDAD	Nº PARTICIPANTES
Benasque	Lo que esconde la Selva de Conques	16
San Juan de Plan	Explorando la vida de la ribera del Zinqueta	8

ACTIVIDADES DE VERANO:

A lo largo de los meses de julio y agosto, se propuso un calendario de actividades que incluían varios tipos de acciones educativas que se describen a continuación:

A) Paseos guiados interpretados

Se trata de rutas sencillas, familiares, pensadas para el público general, en su gran mayoría circulares y con un diseño previo de paradas y contenidos. En ellas los educadores/as ambientales, a través de la interpretación del paisaje y con ayuda de los elementos que se van observando a lo largo de la ruta, han revelado al visitante el significado natural, cultural y/o histórico de un lugar determinado. Además de generar conocimiento sobre estos espacios y sus elementos, se ha pretendido propiciar aprecio y promover reflexiones en los participantes sobre las consecuencias de las acciones humanas en el medio, a fin de fomentar una participación activa con la asunción de



acciones respetuosas que contribuyan a la conservación del medio natural. Miradores, bosques, ríos, cuevas, senderos botánicos o senderos tradicionales, han sido algunos de los escenarios por los que han transcurrido estas rutas.

Se presentan en el siguiente cuadro los tipos de paseos guiados ofertados en los 4 CI (incluido el CI de Eriste):

CI	Nº paseos	Nº participantes	Actividad
Benasque	24	205	Posets-Maladeta, un territorio salvaje
			El mágico bosque de las Gorgas de Alba
			En busca de la Mariposa apolo
			Benasque a vista de águila
			Flores carnívoras del Pirineo
			Historia y naturaleza en los Llanos del Hospital
			Pasado y presente de la Selva de Conques
			Ciencia ciudadana ECHO Horizon en el bosque de la Saleta
			Buscando viajeros extraños en el Parque Natural

CI	Nº paseos	Nº participantes	Actividad
San Juan de Plan	17	51	Camino de Plandescún hasta la Cascada del Ibón
			Calle a calle, recorriendo la historia de San Juan
			Chistau desde las alturas
Aneto	6	0	La Creu, el sendero de la montaña
			Los tesoros del hayedo de Salenques
Eriste	7	52	Paisajes del hielo
			Conociendo Eriste, pueblo entre dos ríos

B) Talleres.

En los talleres se han abordado temas relacionados con los diversos valores del espacio natural, permitiendo conocer las amenazas y problemáticas ambientales que acechan a la biodiversidad y a los ecosistemas, concienciando sobre la necesidad de la conservación del medio natural. En general, han promovido el



aprendizaje participativo, experimental y activo, siempre bajo un ambiente afectivo y respetuoso, tanto entre los componentes del grupo como entre el grupo y el medio.

A continuación se enumera los talleres que se han ofertado desde los CIs, los cuales se han repetido en diversas fechas:

CI	Nº talleres	Nº participantes	ACTIVIDAD
Aneto	3	7	Exploradores del Parque Natural Posets-Maladeta
San Juan de Plan	19	115	Misterios de los árboles
			Tejedores de la naturaleza
			Aprende jugando y conoce el Parque Natural
			Naturaleza y mitología en San Juan de Plan
			Acción por el clima
			Salvemos a Gaia
			Cine para pensar
Tarde de museos			

C) Interpretación Espontánea y programada:

Partiendo de la definición de que la interpretación del patrimonio es el “arte” de revelar in situ el significado del legado natural y cultural al público que visita esos lugares en su

tiempo libre, se han llevado a cabo acciones de interpretación espontánea en lugares de interés ambiental y cultural de los Espacios Naturales Protegidos.

Cabe destacar que en las acciones de interpretación espontánea el visitante no conoce la fecha, el horario ni el lugar en el que el educador ambiental se va a situar, si bien, de forma interna sí está organizado y programado. Esto ha sido así en todas las acciones de interpretación espontánea que se han llevado a cabo, excepto en las organizadas desde el CI de San Juan de Plan, que han tenido carácter programado, es decir, se ha dado difusión a las fechas y horarios en las que el educador ambiental se ha situado en el punto de interés, ya que se trata de lugares menos concurridos y con menor afluencia de visitantes.

Sector Benasque.

Las acciones de interpretación espontánea se han llevado a cabo en los entornos del Forau y el Plan de Aiguallut. En ambos puntos, declarados Punto de Interés Geológico, se han abordado aspectos geológicos, de glaciario, de los ecosistemas de alta montaña, y sobre la flora y fauna.

A lo largo de estas acciones también se ha tratado con los usuarios la normativa del Espacio y se han resuelto las dudas que han presentado a los educadores.

Los educadores han enriquecido las explicaciones y la observación con guías de identificación y la posibilidad de observar el glaciar del Aneto a través de un catalejo.

Sector Gistaín

En el sector de Gistaín, el mirador ubicado en la Cruz de Puyadase y el observatorio de aves del Puen de Mendaña han permitido encontrarse con el visitante y mantener conversaciones para conocer los distintos valores del Espacio Natural Protegido.

El primero de ellos, ha posibilitado dar a conocer la importancia patrimonial del Parque Natural en el ámbito paisajístico, geomorfológico y biológico. Así, se han tratado temas como el origen glaciar del valle, los pisos de vegetación, el paisaje humanizado (prados de siega, setos vivos, bordas, etc.) y la desaparición progresiva silvopastoril y su reflejo en el terreno, sus consecuencias e impactos.

El observatorio de aves del Puen de Mendaña se sitúa bajo la Peña Artiés, lugar donde se localizan numerosos posaderos y áreas de nidificación compuestas principalmente por buitre leonado. Éste ha sido un buen lugar para la observación de aves que frecuentan la zona: buitre leonado, milano real, alimoche o quebrantahuesos. Allí mismo

se localiza también un horno de cal, usado por los habitantes del valle años atrás, que también se ha dado a conocer a los visitantes. La geología es otro de los aspectos que se ha abordado desde este punto.

En ambos casos, la interpretación ha sido programada, lo cual ha aumentado la probabilidad de interacción con los visitantes.

Se señalan el número de acciones de interpretación realizada en cada CI y el número de participantes en cada una de ellas:

CI	Nº actividades	Nº participantes
Benasque	8	212
San Juan de Plan	8	89

DIFUSIÓN DEL PROGRAMA DE ACTIVIDADES DE VERANO

Para la difusión del programa se han elaborado materiales en diferentes formatos adaptados a los diversos canales de comunicación, a fin de que la información llegara tanto a los usuarios locales (comarcas, ayuntamientos y oficinas de turismo) como a aquellos que han estado de visita en el ENP o su entorno.

En la web de la Red Natural de Aragón, en el apartado “Agenda” donde se han dispuesto cada una de las actividades ofertadas, información detallada de las mismas y los cuestionarios para gestionar las reservas. De esta forma todas las actividades se han reservado a través de la página web, lo que ha permitido una mejor gestión, tanto para los usuarios como para los propios educadores ambientales.

En relación a la cartelería para difundir el programa, se ha elaborado un cartel genérico que ha permitido visualizar de una forma rápida los espacios en los que se han ofertado las actividades, así como acceder al programa detallado de cada ENP a través de un código QR o de la página web de la Red Natural de Aragón.

Los programas detallados de cada ENP han incluido información sobre las actividades, las fechas, los horarios y el CI desde el que se ha ofertado cada actividad. Como novedad, este programa detallado de actividades, se ha recogido en un tríptico, que ha incluido información, por ENP y CI, de cada actividad y las fechas en las que se han ofertado.

EFEMÉRIDES AMBIENTALES

- **Día Internacional de los Bosques y día mundial del agua**

El 21 y 22 de marzo se celebra el Día Internacional de los Bosques y el Día Mundial del Agua, respectivamente. Para su celebración se ha organizado la actividad “Raíces de vida y agua”, que muestra la interconexión entre ambos recursos. La actividad propone dinámicas de exploración, descubrimiento y observación directa de árboles y arboledas a través de los sentidos e incluye contenidos sobre el papel que juega el agua en las funciones del bosque y el desarrollo de los árboles. La propuesta, de dos horas y media de duración, se ha programado en diversos horarios y ha estado destinada principalmente a público adulto.

Las actividades se vieron afectadas por la meteorología adversa por lo que no hubo ningún asistente.

- **Día Europeo de los Parques:**

La Federación EUROPARC organiza y promueve todos los años la celebración del Día Europeo de los Parques el 24 de mayo. El Centro de Interpretación de Benasque ha programado un paseo guiado desde la Besurta a los Ibones de Villamuerta, cuyo punto final permite contemplar una buena panorámica de la cara norte del macizo de la Maladeta y sus glaciares. Por su parte, el Centro de Interpretación de San Juan de Plan ha ofertado un taller participativo y experiencial con el conocer aspectos generales, detalles y curiosidades sobre los árboles, al que no asistió público.



CI	ACTIVIDAD	Nº PARTICIPANTES
Benasque	Posets-Maladeta, un territorio salvaje	10

- **Día Mundial del Medio Ambiente.**

Una de las celebraciones más relevantes de la esfera ambiental la constituye el Día Mundial del Medio Ambiente, el cual se celebra, a propuesta de Naciones Unidas, el 5 de junio.

La Red Natural de Aragón ha querido sumarse a esta celebración a través de la actividad “La vida a 10 aumentos” de hora y media de duración, una oportunidad de exploración y descubrimiento de los detalles de la naturaleza mediante la utilización de lupas de mano. A través de un corto sendero o “microexcursión”, los participantes han podido observar de cerca elementos del suelo, la hojarasca, las cortezas de los árboles o las plantas, entre otros.

CI	ACTIVIDAD	Nº PARTICIPANTES
Benasque	La vida a 10 aumentos	7

- **Día de las Aves:**

El Día de las Aves, se celebra el primer fin de semana de octubre. Desde el CI de Benasque, se ha ofertado un taller de iniciación a la ornitología que se ha desarrollado en el Plan de Senarta. A través de este taller teórico-práctico los participantes han podido conocer la avifauna del entorno y aprender a identificarla a través de su tamaño y morfología, vuelo, nidos, cantos o hábitos.



CI	ACTIVIDAD	Nº PARTICIPANTES
Benasque	Paseo ornitológico al Plan de Senarta	11

ARAGÓN CLIMATE WEEK

Organizada por la Dirección General de Educación Ambiental del Gobierno de Aragón, la quinta edición de la Aragón Climate Week se presenta con el propósito de aunar fuerzas y sumar acciones para hacer frente al cambio climático.

El CI de Benasque ha diseñado un paseo por el Camino de la Saleta, un sencillo y sorprendente itinerario que parte de la propia localidad. A través de él se recorren distintos paisajes y ambientes (prados de siega, antiguas fajas de cultivo, un bosque mixto, el barranco Fondo o Regoso) que posibilitan la reflexión sobre su evolución en el contexto de cambio climático. La



actividad, titulada “Entre prados y barrancos, paisajes contra el cambio climático” alcanza el Mirador del Pichirilo, desde el cual se puede disfrutar de unas interesantes vistas al Valle de Benasque.

Al hilo del paseo ofertado el viernes, ha programado la ruta interpretada “Entre ibones y glaciares, paisajes contra el cambio climático”. Se trata de una actividad con inicio en



la Besurta que asciende hasta los Ibones Bajo y Alto de Villamuerta. Desde este último, es posible contemplar una buena panorámica de la cara norte del macizo de la Maladeta y sus glaciares, un lugar ideal para reflexionar sobre los efectos del calentamiento global.

El CI de San Juan de Plan ha organizado la actividad “Cambiando con el clima a la orilla del Zinqueta”, un agradable paseo para conocer cómo ha evolucionado este lugar desde los hielos glaciares que cubrieron el valle hace 60.000 años a la vida que se desarrolla en sus pueblos y entornos hoy día. El itinerario repasa aspectos como la riqueza vegetal, el uso actual y pasado de las huertas y el aprovechamiento tradicional de la

ribera. Mágicas leyendas como es Lacuercos, la Basa de la Mora o Chistén dás fuens acompañan durante el recorrido. No hubo participantes en la actividad.

CI	ACTIVIDAD	Nº PARTICIPANTES
Benasque	Entre prados y barrancos, paisajes contra el cambio climático	9
	Entre ibones y glaciares, paisajes contra el cambio climático	5

VIERNES NATURALES, PASEOS GUIADOS DE PRIMAVERA Y OTOÑO

Durante los meses de abril, mayo, octubre y noviembre se han programado paseos guiados en el ENP o su entorno para dar a conocer a los visitantes elementos y acontecimientos naturales relacionados con la primavera y el otoño de estos lugares.

El CI de Benasque ha ofertado un paseo interpretado por el Camino de La Saleta, un itinerario que recorre diferentes ecosistemas y elementos (prados del fondo del valle, estrechas fajas antiguamente cultivadas, un denso bosque mixto de gran belleza), que permite interpretar la relación del hombre con la naturaleza y que alcanza el mirador del Pichirillo, un interesante balcón con vistas al Valle de Benasque. Por su parte, el CI de San Juan de Plan ha programado un paseo por la ribera del Zinqueta, mostrando elementos etnográficos y naturales que destacan en cada época del año. El itinerario repasa en aspectos como la geología, la riqueza vegetal, el uso actual y pasado de las huertas y el aprovechamiento tradicional de la ribera, y se acompaña de mágicas leyendas como las de es Lacuercos, la Basa de la Mora o Chistén dás fuens. El paseo propuesto por el CI de Benasque se ha podido disfrutar durante los meses de abril, mayo, octubre y noviembre, y el ofertado desde el CI de San Juan de Plan en mayo y octubre.

CI	ACTIVIDAD	PARTICIPANTES PRIMAVERA	PARTICIPANTES OTOÑO
Benasque	Viernes naturales	4	0
San Juan de Plan	Viernes naturales	3	0

ACTIVIDADES DE DICIEMBRE

En el mes de diciembre, durante el puente festivo de la Constitución y la Inmaculada, la afluencia de visitantes a los espacios naturales suele aumentar, aunque de forma moderada y limitada por las condiciones meteorológicas.

Es por ello que para estas fechas se ha diseñado una actividad a desarrollar dentro de los CIs con la Navidad como contexto, que permita abrir debates y reflexionar sobre los hábitos navideños, tratando de potenciar y promover un consumo responsable y consciente, para tratar de celebrar la Navidad de una forma responsable y sostenible.

De esta forma, el 7 de diciembre, de 11:00 a 12:30, se ha ofertado un taller de elaboración de adornos navideños sostenibles, a través del cual se ha invitado a crear adornos únicos y creativos a partir de materiales reutilizados (cartones, envases), materiales fungibles (cartulinas, goma eva) y elementos naturales (palos, piñas, hojas).

CI	ACTIVIDAD	Nº PARTICIPANTES
Benasque	Taller elaboración adornos navideños	18

4.2.5. Cuantificación de visitantes.

El Parque Natural recibe anualmente gran cantidad de visitantes, atraídos por los valores naturales y culturales que alberga y las posibilidades que ofrece en materia de actividades de ocio y tiempo libre.

A través del Plan de Uso Público y de la gestión del Sistema de Calidad Turística, se han desarrollado una serie de actuaciones tendentes a evaluar y realizar un seguimiento del número y tipo de visitantes que acoge el Parque Natural, así como de la satisfacción de su visita.

La cuantificación de visitantes a través de los Centros de Interpretación se ha venido realizando desde la apertura de éstos, mientras que para el caso de las infraestructuras de uso público se dispone de varios contadores de personas. La ubicación de cada uno de los contadores ha sido elegida con el fin de conocer la frecuencia de visitantes, las épocas de máxima afluencia y poder recopilar datos para futuros estudios de la capacidad de carga de los senderos.

Análisis de datos del Programa de Atención al visitante.

En los centros y oficinas, los monitores recogen los datos de cuantificación según el calendario de apertura de estos dentro del Programa de Atención al Visitante. Los resultados se presentan a continuación y realiza una pequeña comparación con los datos de años anteriores.

Centro de Interpretación de Benasque: este centro abrió al público un total de **141 días** entre los meses de marzo y diciembre según la siguiente tabla:

AÑO	Enero	Feb	Marzo	Abril	Mayo	Junio	Julio	Agost	Sept	Oct	Nov	Dic	TOTAL
2025	cerrado	cerrado	11	12	11	13	27	27	12	15	10	3	141
2024	cerrado	cerrado	9	14	9	12	26	27	14	15	9	7	142
2023	cerrado	cerrado	9	14	9	12	26	27	14	15	9	7	142
2022	cerrado	2	9	12	10	15	27	26	14	14	9	9	147
2021	cerrado	cerrado	10	16	16	13	31	31	11	14	17	6	165
2020	cerrado	1	5	cerrado	6	10	31	31	18	22	20	6	150

En las siguientes tablas se reflejan los datos de visitantes y asistentes a los programas ofertados en el centro.

Mes	Visitantes 2025	Visitantes 2024	Visitantes 2023	Visitantes 2022	Visitantes 2021	Visitantes 2020
Enero	cerrado	cerrado	cerrado	cerrado	cerrado	cerrado
Febrero	cerrado	cerrado	cerrado	14	cerrado	4
Marzo	98	265	52	34	36	71
Abril	281	76	386	310	98	cerrado
Mayo	216	137	105	86	42	9
Junio	377	385	252	263	217	72
Julio	1133	1280	986	948	1.258	1.034
Agosto	1645	1720	1735	1662	1.901	1.800
Septiembre	215	304	248	352	213	329
Octubre	215	113	238	241	149	111
Noviembre	70	123	30	41	20	23
Diciembre	51	51	121	98	39	5
Total	4.301	4.454	4.153	4.049	3.973	3.458

Mes	Visitantes 2025	Visitantes 2024	Visitantes 2023	Visitantes 2022	Visitantes 2021	Visitantes 2020
Ratio anual visitantes	30,50	31,36	29,25	27,54	24,07	23,05

El número de visitantes ha sido de **4.301 personas**, observando un pequeño descenso respecto del año anterior. Para poder realizar una mejor comparativa con años anteriores se realiza el cálculo de la **ratio de visitantes**, es decir, el número anual de visitantes del centro dividido por el número de días en que el centro se abrió. Este valor en el centro de Benasque ha sido de **30,50 visitantes diarios**, el segundo valor más alto de la serie representada.

Centro de Interpretación de Aneto: el centro de Aneto abrió un total de **71 días** repartidos de la siguiente forma:

AÑO	Enero	Febr	Marzo	Abril	Mayo	Junio	Julio	Agosto	Sept	Oct	Nov	Dic	TOTAL
2025	cerrado	cerrado	cerrado	9	4	7	22	23	6	cerrado	cerrado	cerrado	71
2024	cerrado	cerrado	2	14	1	12	22	22	cerrado	cerrado	cerrado	cerrado	73
2023	cerrado	cerrado	cerrado	14	1	cerrado	22	22	3	cerrado	cerrado	cerrado	62
2022	cerrado	cerrado	cerrado	8	2	cerrado	22	20	cerrado	cerrado	cerrado	cerrado	52
2021	cerrado	cerrado	cerrado	cerrado	cerrado	cerrado	23	21	cerrado	cerrado	cerrado	cerrado	44
2020	cerrado	cerrado	cerrado	cerrado	cerrado	cerrado	23	22	5	cerrado	cerrado	cerrado	50

El número de visitantes fue de **424**, ligeramente superior al año anterior.

Programa de Atención al visitante ANETO						
Mes	Visitantes 2025	Visitantes 2024	Visitantes 2023	Visitantes 2022	Visitantes 2021	Visitantes 2020
Enero	cerrado	cerrado	cerrado	cerrado	cerrado	cerrado
Febrero	cerrado	cerrado	cerrado	cerrado	cerrado	cerrado
Marzo	cerrado	21	cerrado	cerrado	cerrado	cerrado
Abril	91	6	34	59	cerrado	cerrado
Mayo	10	2	0	4	cerrado	cerrado
Junio	27	15	cerrado	cerrado	cerrado	cerrado
Julio	83	151	197	220	225	142
Agosto	213	164	236	335	395	390
Septiembre	0	0	3	cerrado	cerrado	35
Octubre	cerrado	cerrado	cerrado	cerrado	cerrado	cerrado
Noviembre	cerrado	cerrado	cerrado	cerrado	cerrado	cerrado

Diciembre	cerrado	cerrado	cerrado	cerrado	cerrado	cerrado
Total	424	359	470	618	620	567
Ratio anual visitantes	5,97	4,91	7,58	11,88	14,09	11,34

La ratio de **5,97 personas**, está por encima de la ratio del año anterior si bien está lejos de los datos de los últimos años.

Centro de Interpretación de San Juan de Plan: El centro de San Juan de Plan estuvo abierto al público un total de **101 días**.

AÑO	Enero	Febr	Marzo	Abril	May	Junio	Julio	Agost	Sept	Oct	Nov	Dic	TOTAL
2025	cerrado	cerrado	cerrado	10	11	12	22	23	12	9	2	cerrado	101
2024	cerrado	cerrado	2	14	9	12	26	27	10	15	3	cerrado	118
2023	cerrado	cerrado	2	14	9	12	26	27	10	15	1	cerrado	116
2022	cerrado	cerrado	cerrado	12	10	13	23	21	10	14	1	cerrado	104
2021	cerrado	cerrado	1	14	17	16	31	31	11	20	1	cerrado	142
2020	cerrado	cerrado	8	cerrado	6	10	31	31	16	15	2	cerrado	119

El total de visitantes ha sido de **2.614 personas**, distribuidas por meses de la siguiente forma:

Programa de Atención al visitante SAN JUAN DE PLAN						
Mes	Visitantes 2025	Visitantes 2024	Visitantes 2023	Visitantes 2022	Visitantes 2021	Visitantes 2020
Enero	cerrado	cerrado	cerrado	cerrado	cerrado	cerrado
Febrero	cerrado	cerrado	cerrado	cerrado	cerrado	cerrado
Marzo	cerrado	109	13	cerrado	9	16
Abril	188	110	238	207	100	cerrado
Mayo	356	140	94	101	101	76
Junio	157	173	84	140	156	136
Julio	738	410	512	516	546	490
Agosto	917	794	838	881	947	824
Septiembre	162	139	100	120	125	234
Octubre	87	109	172	241	221	136
Noviembre	9	54	0	12	4	6

Diciembre	cerrado	cerrado	cerrado	cerrado	cerrado	cerrado
Total	2.614	2.038	2.051	2.218	2.209	1.918
Ratio anual visitantes	25,88	17,27	17,68	21,33	15,56	16,12

La ratio de visitantes diario ha sido de **25,88 personas**, donde se observa un incremento notable respecto a años anteriores.

Aunque el Centro de Interpretación de Eriste pertenece al Monumento Natural de los Glaciares Pirenaicos, se considera necesario incluir sus datos de visitantes en la estadística del Parque Natural Posets – Maladeta, ya que también son visitantes de este espacio natural protegido.

Centro de Interpretación de Eriste: El centro de Eriste estuvo abierto al público un total de **71 días** repartidos según se muestra en la tabla:

AÑO	Enero	Febr	Marzo	Abril	Mayo	Junio	Julio	Agost	Sept	Oct	Nov	Dic	TOTAL
2025	cerrado	cerrado	cerrado	9	4	7	22	23	6	cerrado	cerrado	cerrado	71
2024	cerrado	cerrado	7	10	1	2	21	18	1	cerrado	cerrado	cerrado	60
2023	cerrado	cerrado	cerrado	14	1	cerrado	22	22	3	cerrado	cerrado	cerrado	62
2022	cerrado	cerrado	cerrado	8	2	cerrado	22	20	cerrado	cerrado	cerrado	cerrado	52
2021	cerrado	cerrado	cerrado	cerrado	cerrado	cerrado	21	21	cerrado	cerrado	cerrado	cerrado	44
2020	cerrado	cerrado	cerrado	cerrado	cerrado	cerrado	23	22	5	cerrado	cerrado	cerrado	50

El número de visitantes ha sido de **1.407 personas**, un valor superior a todos los años anteriores estudiados en esta tabla.

Programa de Atención al visitante ERISTE						
Mes	Visitantes 2025	Visitantes 2024	Visitantes 2023	Visitantes 2022	Visitantes 2021	Visitantes 2020
Enero	cerrado	cerrado	cerrado	cerrado	cerrado	cerrado
Febrero	cerrado	cerrado	cerrado	cerrado	cerrado	cerrado
Marzo	cerrado	21	cerrado	cerrado	cerrado	cerrado
Abril	167	6	126	127	cerrado	cerrado
Mayo	63	2	22	4	cerrado	cerrado
Junio	132	15	cerrado	cerrado	cerrado	cerrado
Julio	409	151	428	398	466	326
Agosto	607	164	660	649	699	579
Septiembre	29	0	59	cerrado	cerrado	74
Octubre	cerrado	cerrado	cerrado	cerrado	cerrado	cerrado

Programa de Atención al visitante ERISTE						
Mes	Visitantes 2025	Visitantes 2024	Visitantes 2023	Visitantes 2022	Visitantes 2021	Visitantes 2020
Noviembre	cerrado	cerrado	cerrado	cerrado	cerrado	cerrado
Diciembre	cerrado	cerrado	cerrado	cerrado	cerrado	cerrado
Total	1.407	1.295	1.178	1.165	979	905
Ratio anual visitantes	19,82	21,58	19,00	22,40	22,25	18,10

Se observa un ligero descenso de la ratio de visitantes que ha alcanzado el valor de **19,82 personas diarias**.

En la siguiente tabla se muestran los datos totales de visitantes a los 4 centros en 2025:

	C.I. BENASQUE	CI ANETO	CI SAN JUAN PLAN	CI ERISTE	TOTALES 2025
Nº visitantes	4.301	424	2.614	1.407	8.746 personas
Nº días de apertura	141	71	101	71	96 días de media
Ratios visitantes /día	30,5	5,97	25,88	19,82	20,54 ratio medio

Durante 2025 los Centros de Interpretación registraron un incremento del número de visitantes del 6,6 % respecto a 2024. Este aumento se produce además en un contexto de ligera ampliación de los días de apertura.

Por centros, Benasque continúa siendo el que concentra mayor volumen de visitas, aunque experimenta un ligero descenso respecto al año anterior. San Juan de Plan destaca como el centro con mayor crecimiento, a pesar de haber reducido el número de días de apertura.

Por su parte, Eriste muestra una evolución positiva moderada, con un ligero aumento de visitantes y una ampliación notable de los días de apertura. En cambio, Aneto registra un descenso tanto en número de visitantes como en el ratio diario, situándose como el centro con menor afluencia relativa durante 2025.

En conjunto, los datos reflejan una evolución global positiva en la afluencia, así como una mejora en el rendimiento medio de visitantes por día, lo que indica un aprovechamiento ligeramente mayor de los días de apertura y una redistribución de la demanda entre los distintos centros.

Análisis de datos de participantes del Programa Educativo.

El programa educativo se centra principalmente en escolares, centralizando la oferta en los Centros de Interpretación de Benasque y San Juan de Plan. Tras cada actividad del Programa Educativo los monitores recogen los datos de cuantificación de participantes, cumplimentando un resumen mensual donde figuran además otros datos de interés. Aparte de este registro de cuantificación, se complementan otro tipo de registros y encuestas para realizar una valoración y análisis pormenorizado de las actividades.

Durante esta campaña se han desarrollado en Benasque 16 actividades mientras que en San Juan de Plan solo se han realizado 3 actividades. En Benasque se han desarrollado 2 programas educativos y 14 PEZIS y en San Juan de Plan 3 PEZIS. (Programa Educativo en Zonas de Influencia Socioeconómica). El total de participantes de las 19 actividades ha sido de 470, repartidos mensualmente de la siguiente forma:

MES	Participantes 2025		Participantes 2024		Participantes 2023		Participantes 2022	
	Benasque	San Juan	Benasque	San Juan	Benasque	San Juan	Benasque	San Juan
Enero	0	0	0	0	0	0	0	0
Febrero	0	0	0	0	0	0	0	0
Marzo	0	0	15	0	110	0	0	0
Abril	0	0	16	54	80	54	0	0
Mayo	213	54	100	36	43	36	82	0
Junio	138	0	102	0	154	0	182	9
Julio	0	0	0	0	0	0	0	0
Agosto	0	0	0	0	0	0	0	0
Septiembre	0	0	0	0	0	0	0	0
Octubre	65	0	0	25	84	25	140	59
Noviembre	0	0	0	0	0	0	11	0
Diciembre	0	0	0	0	0	0	0	0
Total	416	54	233	115	471	115	415	68

Análisis de datos de participantes en actividades de dinamización de los centros de interpretación.

A modo de resumen global se muestra la tabla resumen de actividades de dinamización en PNPM a lo largo de este año:

Grupo actividad	Actividad	CI Benasque	CI San Juan de Plan	CI Aneto	CI Eriste	TOTAL
verano	Nº rutas interpretativas	24	17	6	7	54
verano	Nº participantes	205	51	0	52	308
verano	Nº talleres	-	19	3	-	22
verano	Nº participantes	-	115	7	-	122

Grupo actividad	Actividad	CI Benasque	CI San Juan de Plan	CI Aneto	CI Eriste	TOTAL
verano	Nº actividades de interpretación espontánea	8	8	-	-	16
verano	Nº participantes interpretación espontánea	212	89	-	-	301
Semana Santa	Nº actividades de semana santa	2	2	-	-	4
Semana Santa	Nº participantes actividades semana santa	16	8	-	-	24
Día Internacional de los Bosques	Nº actividades	anulado	-	-	-	0
Día Internacional de los Bosques	Nº participantes actividades	-	-	-	-	0
Día Europeo de los Parques:	Nº actividades	1	-	-	-	1
Día Europeo de los Parques:	Nº participantes actividades	10	-	-	-	10
Día Mundial del Medio Ambiente.	Nº actividades	1	-	-	-	1
Día Mundial del Medio Ambiente.	Nº participantes actividades	7	-	-	-	7
Día de las Aves:	Nº actividades	1	-	-	-	1
Día de las Aves:	Nº participantes actividades	11	-	-	-	11
ARAGÓN CLIMATE WEEK	Nº actividades	2	-	-	-	2
ARAGÓN CLIMATE WEEK	Nº participantes actividades	14	-	-	-	14
viernes naturales	Nº actividades	1	1	-	-	2
viernes naturales	Nº participantes actividades	4	3	-	-	7
Actividades de diciembre	Nº actividades	1	-	-	-	1
Actividades de diciembre	Nº participantes actividades	18	-	-	-	18
TOTAL	Nº actividades	41	47	9	7	104
TOTAL	Nº participantes actividades	497	266	7	52	822

Cuantificación de visitantes de las Oficinas de Turismo.

Se considera de interés incluir los datos que registran algunas de las oficinas de turismo ubicadas dentro de territorio del Parque Natural Posets - Maladeta o de su Zona de Influencia Socioeconómica, ya que un porcentaje muy alto de sus usuarios tienen como objetivo conocer el Parque Natural Posets - Maladeta o realizan partes de sus actividades de ocio dentro del espacio protegido.

En la siguiente tabla se muestran los datos más significativos del año:

OFICINA DE TURISMO 2025	Nº DE CONSULTAS	Nº DE PERSONAS	INTERÉS SENDERISMO	INTERÉS ENPs
BENASQUE	16.028	68.900	63,20%	11,80%
CASTEJÓN DE SOS	626	1.384	53,25%	-
MONTANUY	70	201	37,31%	3,48%

OFICINA DE TURISMO 2025	Nº DE CONSULTAS	Nº DE PERSONAS	INTERÉS SENDERISMO	INTERÉS ENPs
PLAN	2.769	7.186	72,57%	18,23%
SALINAS DE SIN	466	1.290	89,53%	79,46%
TOTALES	19.959	78.961	63,17%	28,24%

Datos de usuarios en el transporte público al Parque Natural.

Durante las temporadas de verano las pistas forestales de acceso a La Besurta y al valle de Vallibierna se cortan al tráfico de vehículos particulares quedando solo permitida la circulación de personal autorizado (ganaderos, personal del PN y transporte público).

El Ayuntamiento de Benasque gestiona en estas fechas un servicio de autobuses para facilitar el acceso a la zona de La Besurta y al refugio de Coronas en Vallibierna. El 2025 dicho servicio se ha ofrecido del 20 de junio al 14 de septiembre.

En la siguiente tabla se recogen los datos de usuarios de ambas líneas durante el verano de 2025 siendo el total de **50.732 personas**. En la siguiente tabla se muestra una comparativa de los datos de usuarios de varios años.

RECORRIDO	Nº DE USUARIOS 2025	Nº DE USUARIOS 2024	Nº DE USUARIOS 2023	Nº DE USUARIOS 2022	Nº DE USUARIOS 2021
Benasque – La Besurta	13.021	10.722	10.256	9.472	10.571
Vado del Hospital – La Besurta	33.442	29.919	26.617	24.692	32.836
Benasque – Senarta - Vallibierna	4.269	4.327	4.555	4.159	5.266
TOTAL	50.732	49.941	41.428	38.232	48.673

Además, durante el invierno 2025 el servicio de Benasque a Llanos a registrado 3.341 viajeros.

El Ayuntamiento de Sahún por su parte regula el acceso a vehículos de la pista que parte de Eriste hasta la cascada de Espigantosa. Dicha regulación ha limitado el acceso por dicha pista únicamente a vehículos con autorización municipal, ofertando al mismo tiempo un servicio de transporte público a través de autobuses desde Eriste.

RECORRIDO	Nº DE USUARIOS 2025	Nº DE USUARIOS 2024	Nº DE USUARIOS 2023	Nº DE USUARIOS 2022	Nº DE USUARIOS 2021
Eriste-Espigantosa	5.281	4.973	5.754	5.178	5.537

Datos de usuarios de los refugios guardados de la FAM

Dentro del Parque Natural Posets – Maladeta se encuentran 4 refugios de montaña gestionados por la Federación Aragonesa de Montaña (FAM). Son los refugios de La Renclusa (92 plazas) en el sector de Benasque, de Estos (54 plazas) en el sector del valle de Estós, Ángel Orús (96 plazas) en el sector del valle de Eriste y Cap de Llauset (86 plazas) en el sector de Vallibierna-Montanuy, estando todos ellos abiertos todo el año. En el sector de valle de Chistau se encuentra el refugio de Viadós (60 plazas), que es refugio de propiedad privada y presenta un calendario de apertura más reducido, ya que abre en Semana Santa y durante los meses de julio a septiembre.

Los datos de pernoctas de todos los refugios en 2025 han sido de **33.212**.

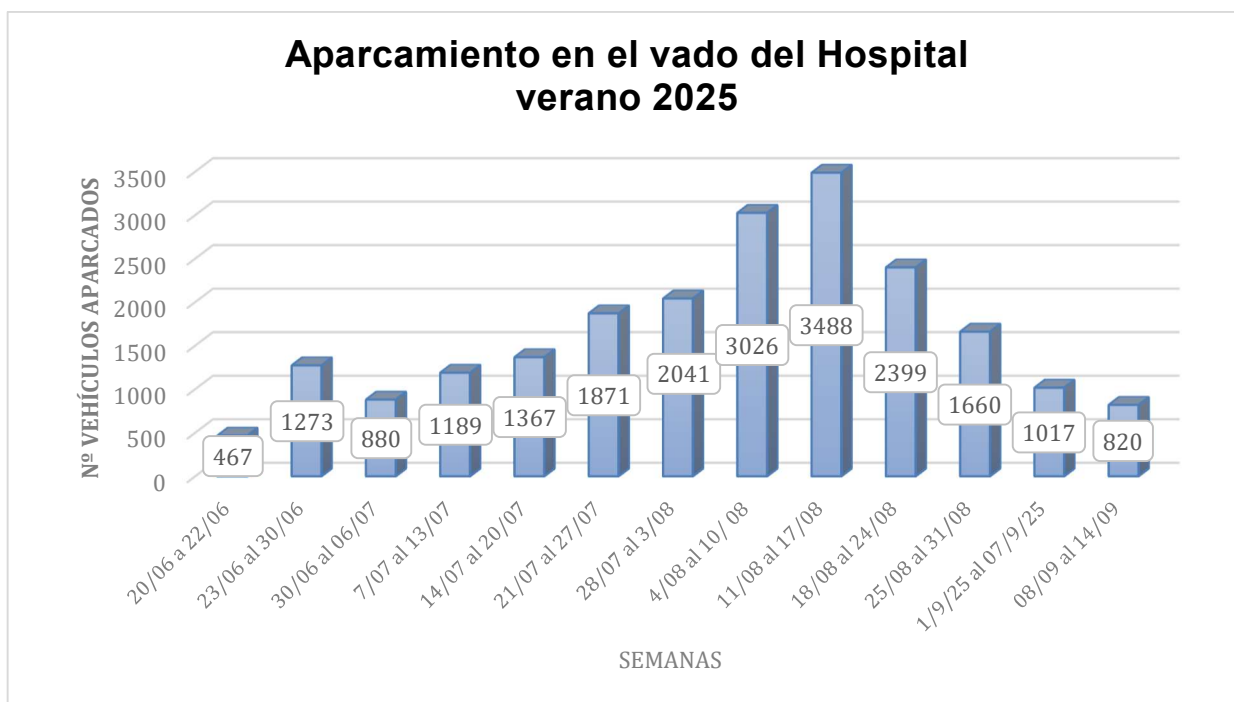
PERNOCTAS 2025	PERNOCTAS 2024	PERNOCTAS 2023	PERNOCTAS 2022	PERNOCTAS 2021
33.212	26.188	25.404	24.436	17.642

Datos de conteo de vehículos parkings y contadores de personas.

Durante 2025 se ha continuado con el conteo de vehículos en el Aparcamiento del Vado de los Llanos del Hospital durante la época de verano.



El conteo coincide con las fechas en las que está activo el servicio de autobús y el acceso a la Besurta regulado, es decir entre el 20 de junio y el 14 de septiembre. Los resultados se presentan agrupados por semanas.



Es el mes de agosto el que presenta mayor afluencia de vehículos seguido por el mes de julio. En septiembre se aprecia un descenso brusco del número de vehículos.

En estos datos se incluyen los vehículos que aparcan al final de la carretera A-139 cuando el parking del vado está completo.

En relación a los nuevos contadores de personas instalados a lo largo del mes de julio de 2025 los datos más relevantes en cuanto a la campaña estival se presentan en la siguiente tabla, en próximos años la serie de datos será de todo el año:

Ubicación	Salenques	Chistau	Estos	Besurta
Afluencia total	11.571	11.942	40.342	70.874
Promedio diario	124	139	486	909
Media diaria días laborables	112	126	433	837
Media diaria fin de semana	155	173	615	1.092
Mediana Diaria	103	122	391	780

Día de más frecuentación	mar. 12 agosto	sáb. 19 julio	dom. 31 agosto	dom. 27 julio
Conteo máximo	417	481	1.697	2.175
Día max. de la semana	sábado	sábado	sábado	sábado

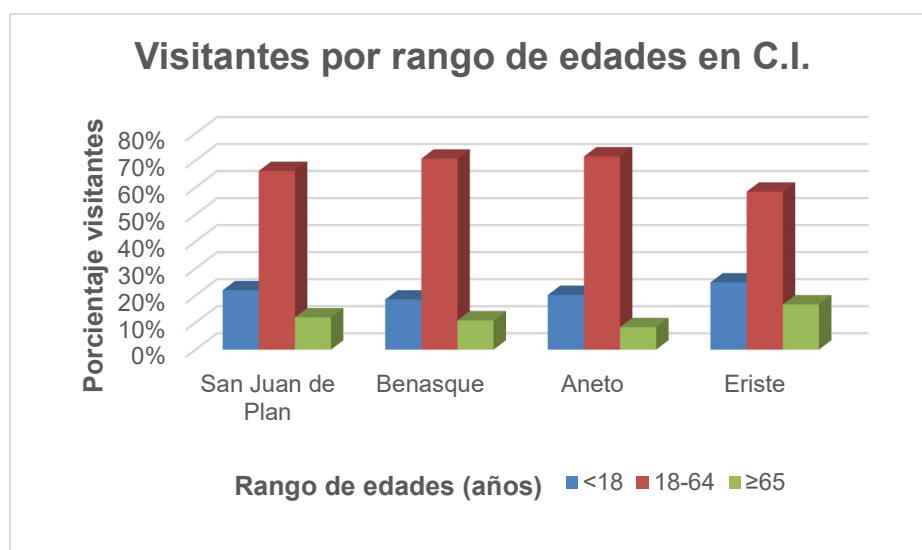
4.2.6. Tipificación visitante

En este apartado se analizan el perfil de los visitantes del Espacio Natural Protegido, así como las características de la visita que realiza con la información recopilada por parte de los monitores de los CI y de las encuestas de campo realizadas por las cuadrillas de vigilancia a los visitantes del ENP.

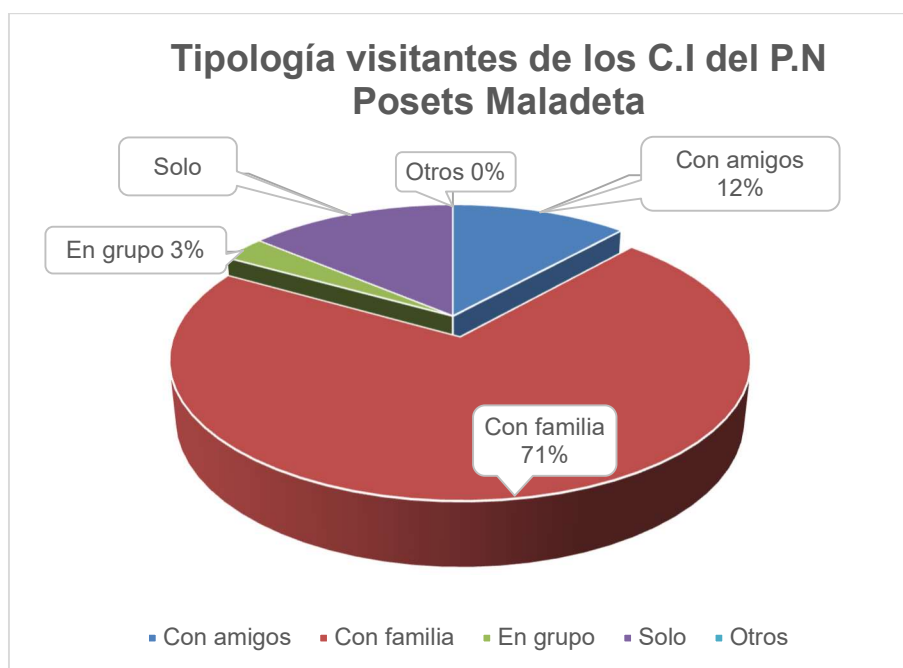
CENTROS DE INTERPRETACIÓN

Perfil de los visitantes del CI

Edad: El gráfico muestra que en todos los destinos (San Juan de Plan, Benasque, Aneto y Eriste) predomina claramente el grupo de 18 a 64 años, con porcentajes que rondan entre el 65% y el 75%, lo que indica que la mayor parte de los visitantes son adultos en edad activa. El grupo de menores de 18 años se sitúa en segundo lugar, con valores entre aproximadamente el 20% y el 30%, destacando Eriste como el destino con mayor proporción de jóvenes. Por último, los mayores de 65 años representan el porcentaje más bajo en todos los casos (alrededor del 10% al 20%), siendo más notable su presencia en Eriste en comparación con los otros lugares. En conjunto, los datos reflejan un perfil de visitante predominantemente adulto, con variaciones moderadas entre destinos.



Tipo de visita: La gráfica muestra que la gran mayoría de los visitantes de los centros de interpretación del Parque Natural Posets-Maladeta acuden en familia, representando un 71% del total, lo que indica que este tipo de turismo tiene un fuerte componente familiar. En segundo lugar, se encuentran quienes visitan solos (14%) y con amigos (12%), con porcentajes relativamente cercanos entre sí, lo que sugiere también cierta diversidad en los perfiles de visita. Por otro lado, las visitas organizadas en grupo son muy minoritarias (3%) y la categoría de “otros” es prácticamente inexistente (0%). En conjunto, los datos reflejan un claro predominio del turismo familiar frente a otras formas de visita.



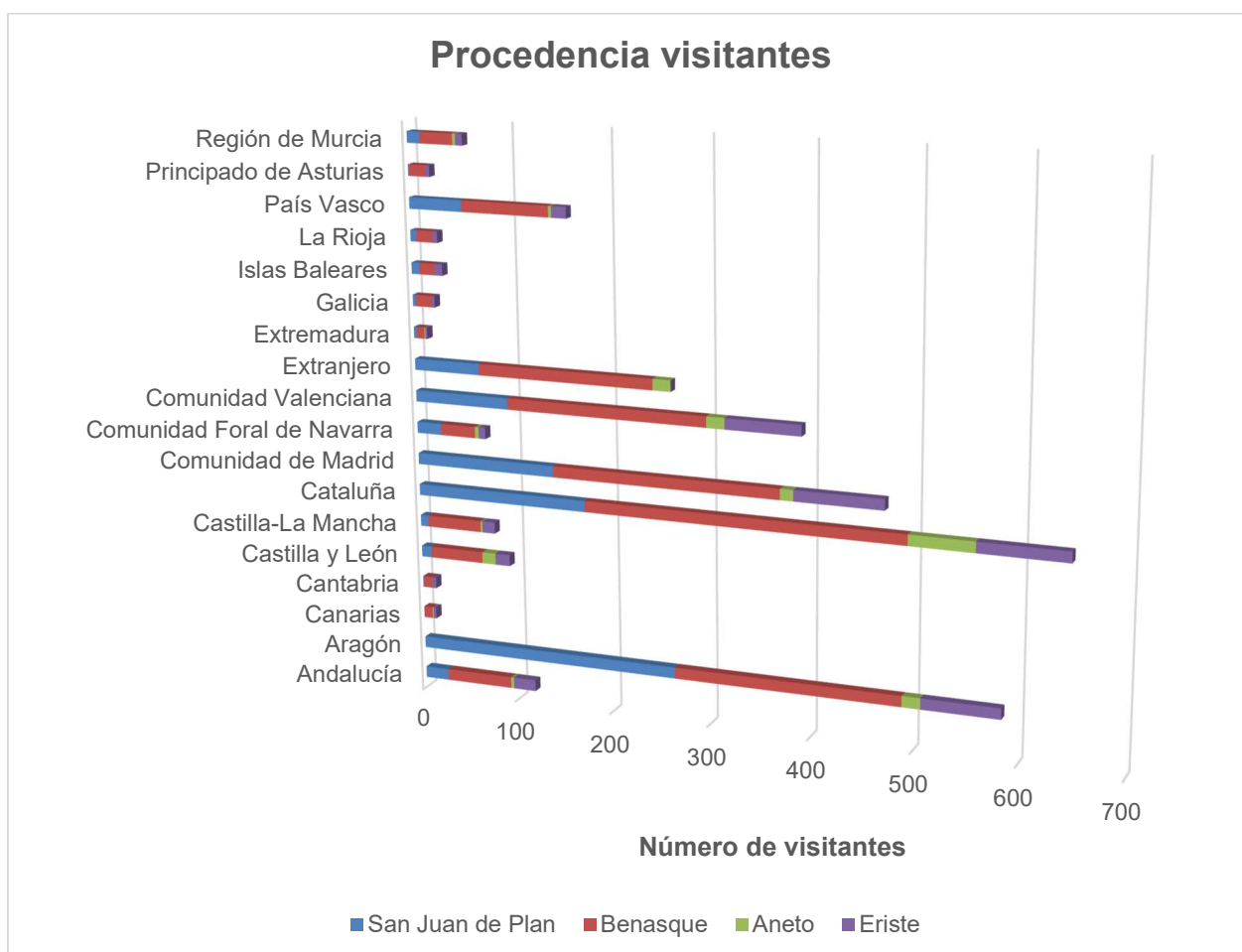
En la siguiente tabla se detalla la información para cada centro de interpretación por separado:

	San Juan de Plan	Benasque	Aneto	Eriste
Con amigos	11,79%	18,51%	43,83%	56,85%
Con familia	71,30%	67,15%	41,98%	34,93%
En grupo	3,00%	1,64%	5,56%	2,74%
Solo	13,90%	12,63%	6,79%	5,48%
Otros	0,00%	0,06%	1,85%	0,00%

La tabla muestra diferencias claras en la tipología de visitantes según el destino. En San Juan de Plan y Benasque predomina el turismo en familia (más del 65%), mientras que en Aneto y, sobre todo, Eriste destacan las visitas con amigos (hasta un 56,85%). Las visitas en solitario tienen un peso moderado, mayor en los dos primeros destinos, y las

visitas en grupo y “otros” son residuales en todos los casos. En conjunto, se observa una transición desde un perfil más familiar hacia uno más social (amigos) según el lugar.

Procedencia: El gráfico refleja que la procedencia de los visitantes se concentra principalmente en algunas comunidades. En todos los centros destacan Aragón (Huesca y Zaragoza en su mayoría) y Cataluña como principales emisores: por ejemplo, en San Juan de Plan, Aragón supone aproximadamente un 29% del total y Cataluña un 19%, mientras que en Benasque Cataluña alcanza cerca del 21% y Aragón alrededor del 15%. También tienen un peso relevante la Comunidad de Madrid (en torno al 15% en San Juan de Plan y Benasque) y la Comunidad Valenciana (entre el 10% y el 13%). En Aneto, aunque con menor volumen total, Cataluña sigue siendo predominante (cerca del 40%), seguida de Aragón y Comunidad Valenciana (alrededor del 10%-11%). En Eriste, Cataluña (aprox. 20%), Madrid (19%) y Aragón (17%) lideran la procedencia. El turismo extranjero tiene cierta importancia en Benasque (alrededor del 12%) y San Juan de Plan (7%), pero es inexistente en Eriste. El resto de comunidades presentan porcentajes muy bajos, generalmente por debajo del 5%, lo que indica una fuerte concentración geográfica del origen de los visitantes.



En relación al porcentaje de **turistas extranjeros** en el Natural Posets – Maladeta la gran mayoría proceden de Francia seguidos por Alemania y Bélgica en menor proporción, el número total de nacionalidades supone unos 30 países.

Estas procedencias predominantes están relacionadas con su ubicación geográfica, ya que aparte de los visitantes aragoneses, las comunidades de Navarra y Cataluña son limítrofes con el Pirineo Aragonés. Por otra parte, hay que sumar la tradición montañera y senderistas de los vascos y valencianos. Madrid es la comunidad autónoma con mayor población de todo el estado español, con lo que su porcentaje de visitantes está dentro de lo esperado. Aunque cabe destacar que cada vez es más frecuente que visiten el Parque Natural personas de otros lugares de la geografía española.

Visitantes con discapacidades: Con respecto a las personas con algún tipo de discapacidad se han registrado un total de **45 personas** que han visitado alguno de los centros, destaca un grupo con 10 personas que acudió a San Juan de Plan y otro grupo de 9 que acudió a Benasque, el resto de los visitantes se reparten en un total de 17 visitas de entre 1 y 11 personas. En el Centro de Aneto no se contabilizó ninguna visita de personas con discapacidad.

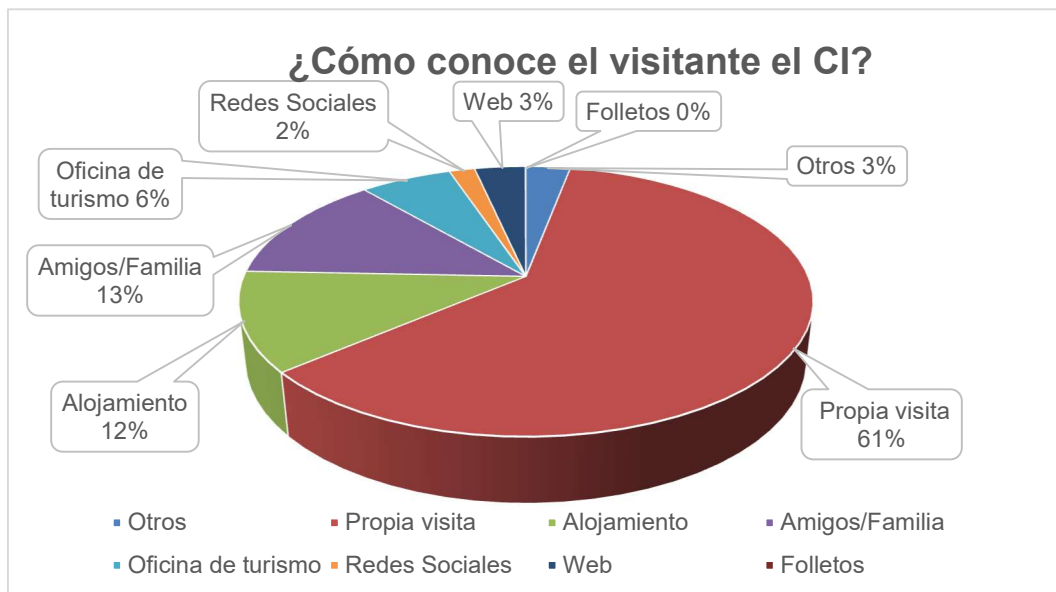
Estacionalidad de las visitas: En apartados anteriores se ha analizado el número de visitantes de cada centro desglosado por meses. Entrando en detalle de la franja horaria en la que se visitan los centros se obtiene las siguientes conclusiones generales:

Existe una tendencia muy marcada en la distribución horaria de los visitantes:

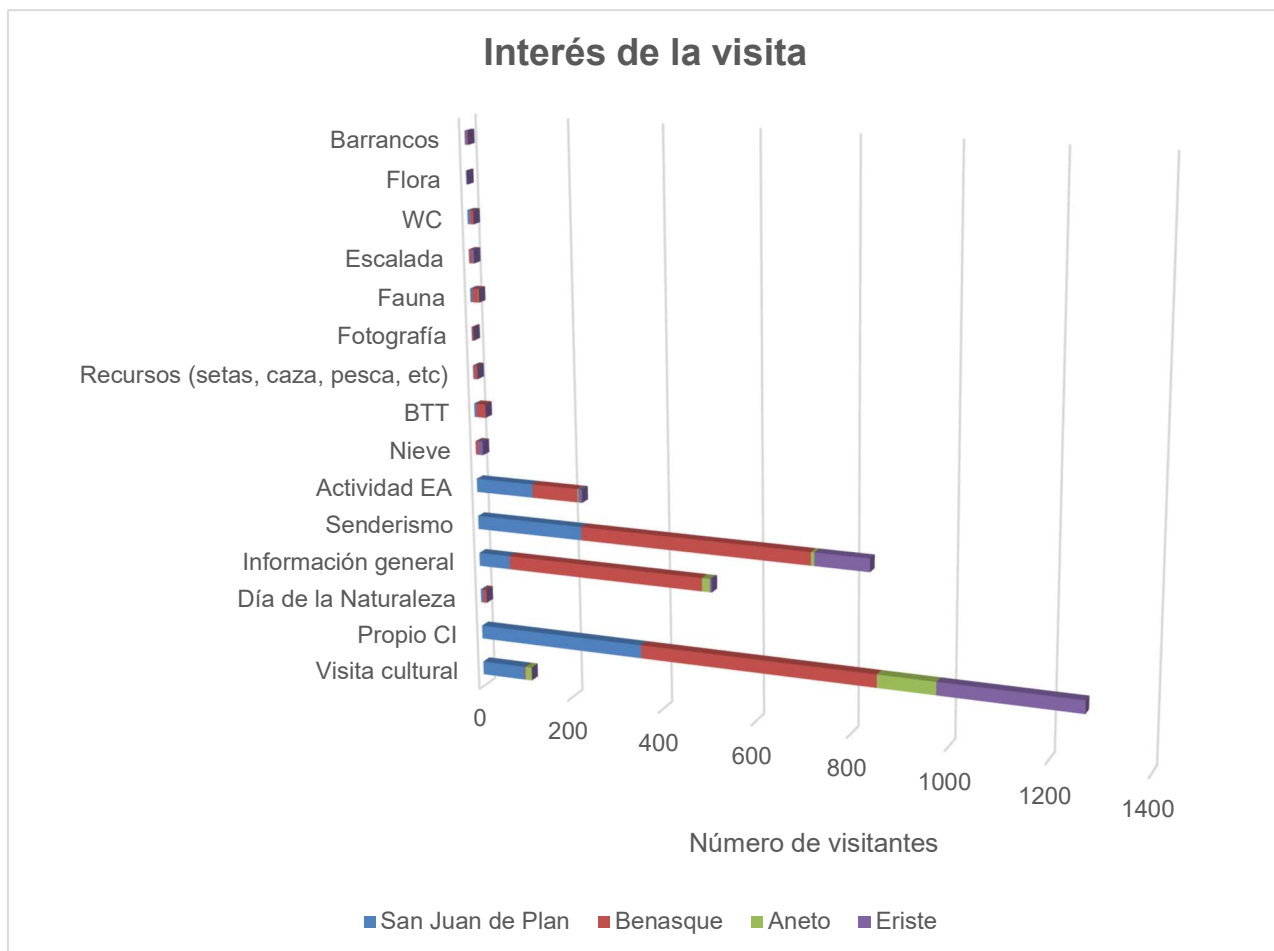
- Mañana (09:00 - 11:00): El flujo es moderado o bajo, comenzando la actividad de forma gradual.
- Hora Punta (12:00 - 14:00): Es el tramo de máxima afluencia. En casi todas las fechas registradas, el número más alto de visitantes ocurre alrededor de las 13:00.
- Tarde (A partir de las 16:00): Se observa un descenso progresivo. El volumen de personas es significativamente menor que en la franja del mediodía.

Información inicial sobre el Parque Natural: Con relación al modo en que los visitantes se informaron de la existencia del centro suele ser muy habitual que lo descubran en la propia visita, o que acudan informados previamente por el alojamiento o un amigo/familiar. Estos datos se han obtenido de las encuestas realizadas a los visitantes de los centros de interpretación:

Conocer CI por:	San Juan de Plan	Benasque	Aneto	Eriste
Otros	3,11%	2,46%	14,20%	0,46%
Propia visita	66,52%	53,44%	71,60%	71,46%
Alojamiento	6,79%	14,02%	12,35%	14,38%
Amigos/Familia	12,90%	14,91%	1,85%	10,73%
Oficina de turismo	6,56%	8,28%	-	-
Redes Sociales	0,33%	3,16%	-	-
Web	3,67%	3,73%	-	2,97%
Folleto	0,11%	-	-	-



La llegada de los visitantes a los Centros de Interpretación es con un fin concreto. Los educadores que los atienden apuntan el motivo por el cual estas personas se han acercado hasta el Centro de Interpretación. Las actividades más demandadas globalmente son propio CI, senderismo e información general, mientras que nichos como flora, fotografía o barrancos presentan uso residual. La siguiente figura muestra esta información:



Actividades realizadas o programadas en el Parque Natural: Las actividades realizadas en el Parque Natural Posets - Maladeta, o programadas por los visitantes durante su tiempo de estancia, varían en función del tipo de visitantes.

El senderismo es claramente la actividad dominante en los cuatro centros, con valores muy altos especialmente en Benasque y Eriste, seguido de Aneto y San Juan de Plan.

Las combinaciones con “visita cultural” también tienen peso, destacando San Juan de Plan y Benasque, lo que indica interés por actividades mixtas naturaleza-cultura.

Esta información es corroborada con los datos incluidos en el apartado anterior sobre el interés de la visita.

Grado de fidelidad: Al analizar el grado de fidelidad, es decir, el número de visitantes que repiten su visita al centro de interpretación, se observa que los porcentajes son muy variables en función del centro de interpretación que se trate. Los centros que presentan un porcentaje de fidelidad más alto es el CI de San Juan de Plan y Eriste, quedando por debajo los otros dos centros tal y como muestra la siguiente tabla:

Centro de Interpretación	% Repetición visita
Benasque	7,45%
Aneto	6,79%
San Juan de Plan	16,35%
Eriste	14,16%

Visita de las instalaciones audiovisuales: A continuación, se exponen los porcentajes de visitantes que solicitan o aceptan (por propuesta de los educadores) ver las proyecciones audiovisuales que se ofertan desde los diferentes centros.

Centro de Interpretación	Uso del audiovisual
Benasque	12,19%
Aneto	1,85%
San Juan de Plan	20,36%
Eriste	14,16%

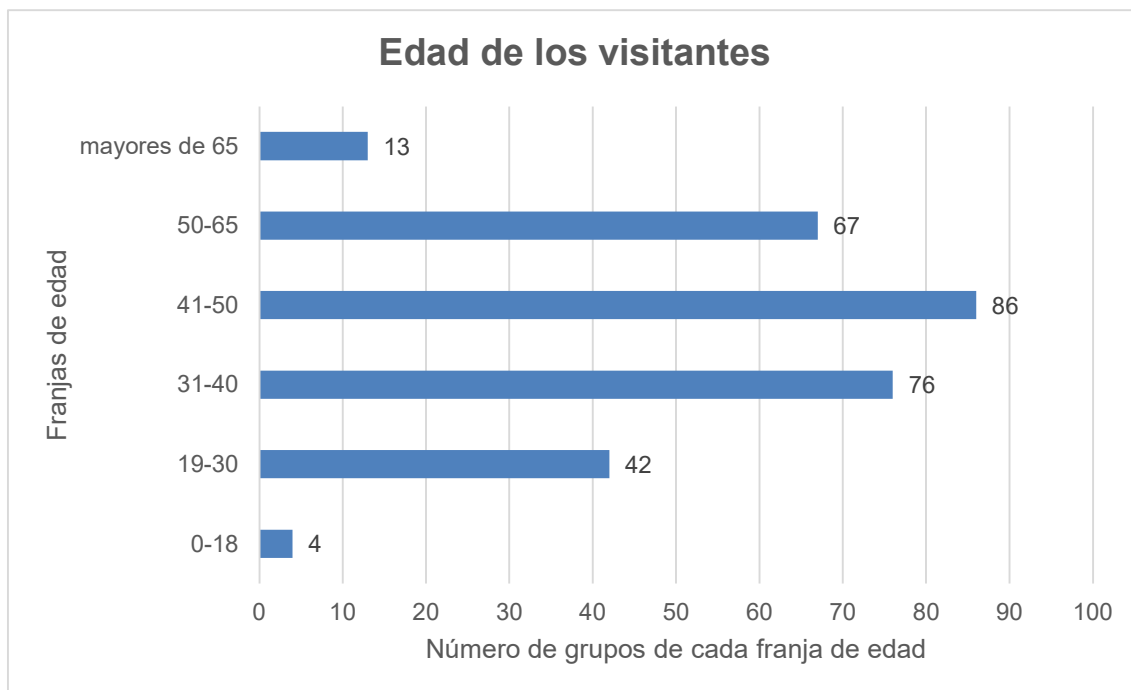
INFRAESTRUCTURAS DE USO PÚBLICO

Para evaluar las infraestructuras de uso público los vigilantes que se encuentran en el Parque Natural Posets-Maladeta realizan encuestas a los visitantes del Espacio Natural durante la época estival.

Sexo y edad: El porcentaje refleja una mayor afluencia de hombres frente al de mujeres. En la tabla se presentan datos de años anteriores:

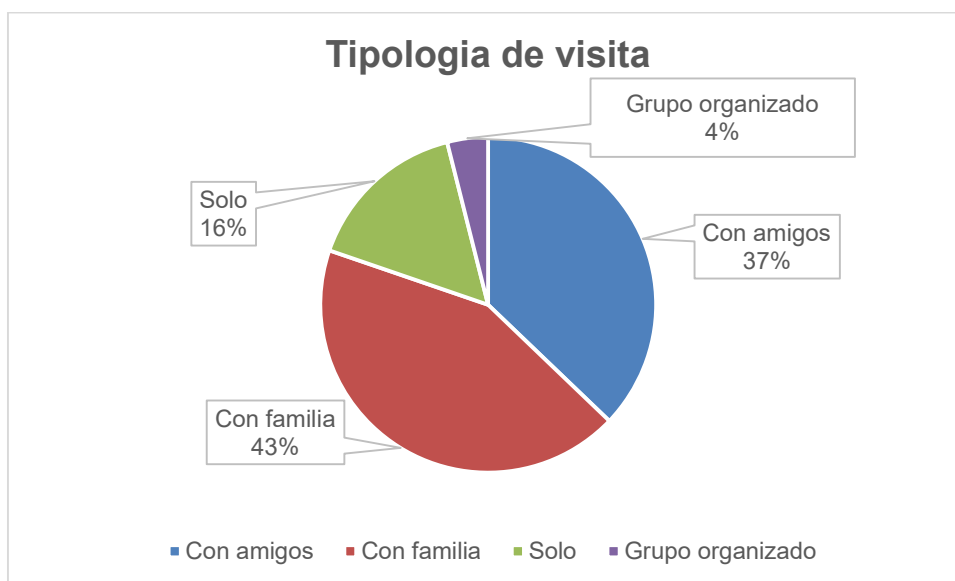
Año	Hombres	Mujeres
2025	64%	36%
2024	57%	42%
2023	63%	37%
2022	64%	36%

La mayoría de los encuestados en campo se encuentran en la franja de edad que abarca desde los **41 hasta los 50 años**, seguida de la franja de los 31 a 40 años.

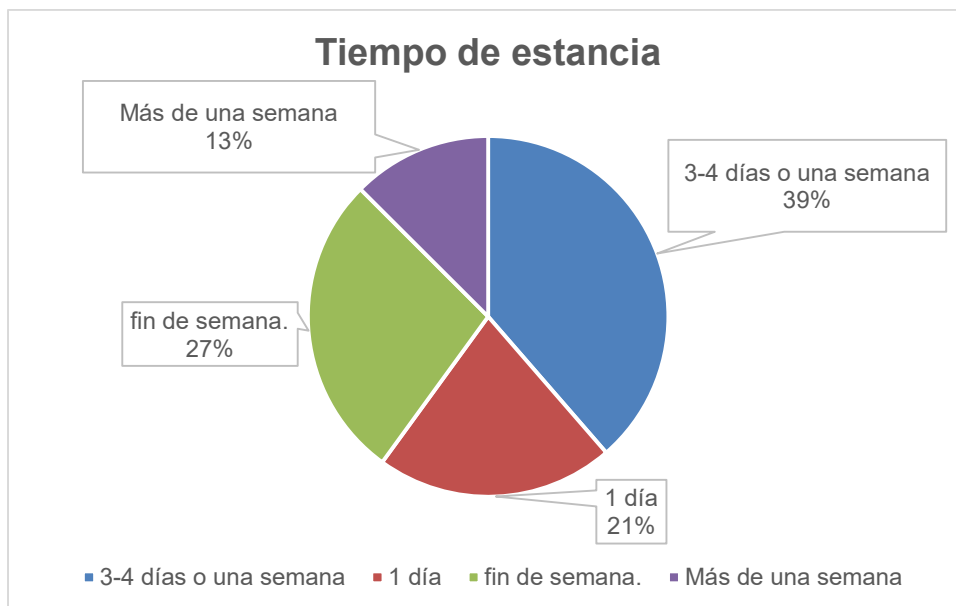


En este caso la franja de edad con menor número de encuestados es la de menores de 18 años, esto se explica porque estas encuestas están pensadas para adultos. No es frecuente que los menores se animen a rellenarlas, aunque como muestran estos datos algunos de ellos sí que las realizan, por lo que son el grupo minoritario de edad.

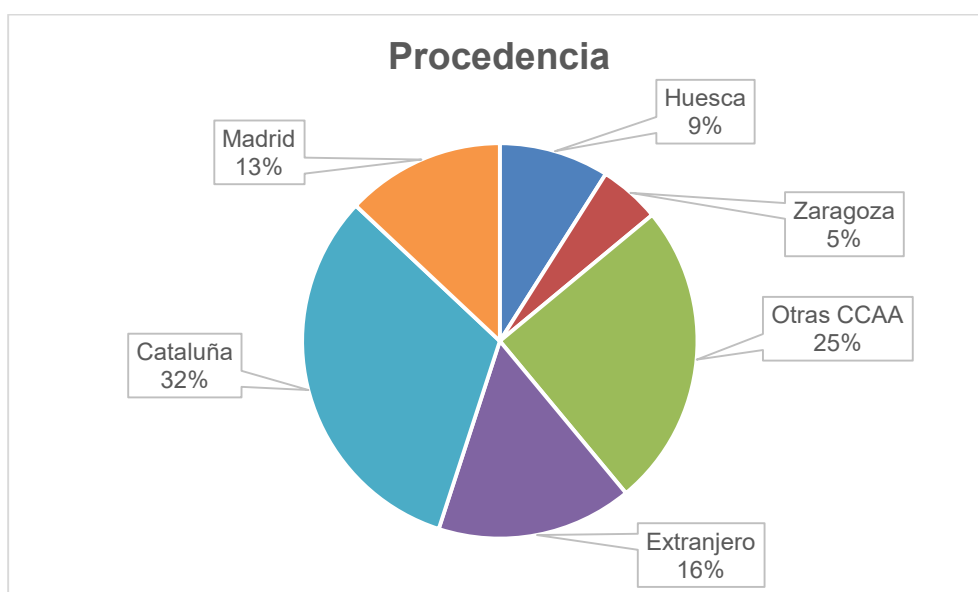
Tipología de la visita: La mayor parte de las personas que visitan el Parque Natural Posets - Maladeta lo hacen en **familia (43%)**, seguido por aquellos que lo hacen con un grupo de amigos (37%), en tercer lugar, están los que viajan solos (16%). Los grupos organizados tienen una baja representación en el Parque Natural (4%).



Tiempo de estancia: El 39% de las personas encuestadas disfrutaron del Parque Natural Posets-Maladeta durante 3-4 días o una semana. También existe un grupo de visitantes, el 27%, cuya estancia se limita a un fin de semana. El grupo minoritario es el formado por aquellas personas que deciden permanecer más de una semana (12%). Mientras que visitantes de 1 día representan el 21% del total.



Procedencia: En relación a los visitantes aragoneses, Huesca representa el 9% de los visitantes seguido por el 5% de Zaragoza, no hubo representación de Teruel. El 70% de los encuestados pertenecía a otras CCAA, frente al 16% de otros países (22 personas de Francia, 6 de Alemania y 21 de otras nacionalidades).



Del resto de comunidades autónomas Cataluña representa el 32% del total de encuestados seguido de la Comunidad de Madrid con un 13%.

Actividades realizadas o programadas en el Parque Natural: Al igual que en el caso de los encuestados en los centros de interpretación, en las encuestas de campo también se refleja que el senderismo es la actividad que se encuentra en primer lugar, destacando notablemente sobre el resto de las actividades. También destacan las ascensiones a picos y cimas o pasar un día en el campo.

Grado de fidelidad: El grado de fidelidad es el número de visitantes que conociendo el Parque Natural Posets – Maladeta vuelven nuevamente a realizar una visita o alguna actividad.

Los datos obtenidos están próximos a ser equitativos, como en la línea de los registrados en los años anteriores. El 51 % de los visitantes repiten en su visita al espacio, mientras que un 49% han visitado el Parque Natural Posets - Maladeta por primera vez.

4.2.7. Satisfacción de la visita

Uno de los objetivos básicos de la gestión del uso público del Parque Natural Posets - Maladeta y, específicamente, del Sistema de Calidad Turística que está implantado en este Espacio Natural Protegido, es la satisfacción de los visitantes. Para lograr este objetivo y también poder alcanzar una planificación coherente y eficaz del uso público, es necesario conocer la tipología, necesidades, demandas y motivaciones de las personas que se acercan al espacio. Para adquirir esta información, uno de los métodos más utilizados en la gestión de espacios naturales protegidos es la realización de encuestas, que también permiten llegar a conocer de forma directa el grado de satisfacción de los visitantes.

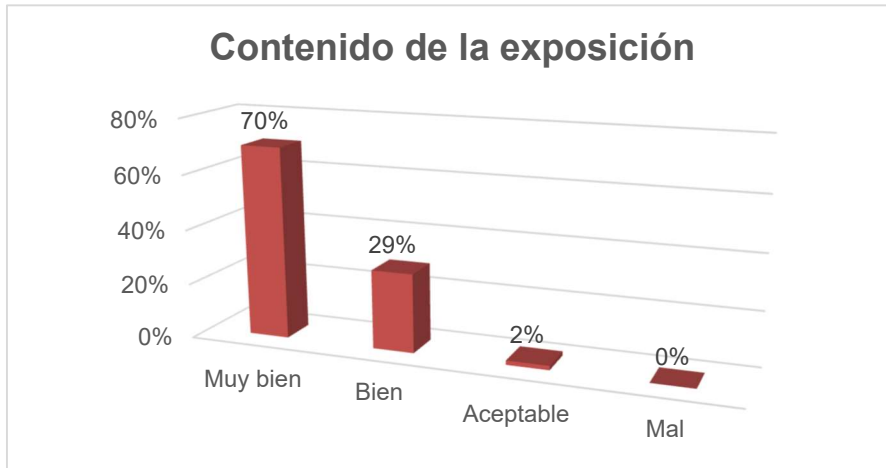
CENTROS DE INTERPRETACIÓN

Programa de atención al visitante

A continuación, se muestran las tablas con los datos de valoración que figuran en las encuestas de cada uno de los centros por separado y un gráfico de barras con la valoración conjunta de todos ellos.

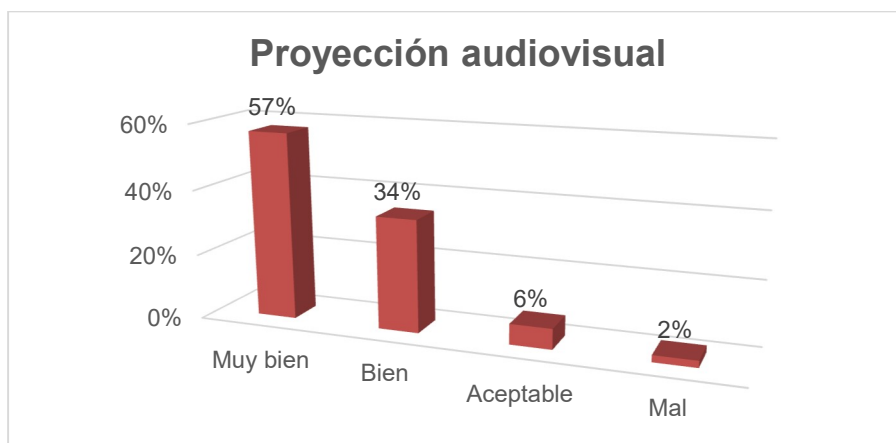
Contenido de la exposición

Valoración	Centro de Interpretación			
	San Juan de Plan	Benasque	Aneto	Eriste
Muy bien	98%	59%	67%	50%
Bien	0%	41%	33%	45%
Aceptable	2%	0%	0%	5%
Mal	0%	0%	0%	0%



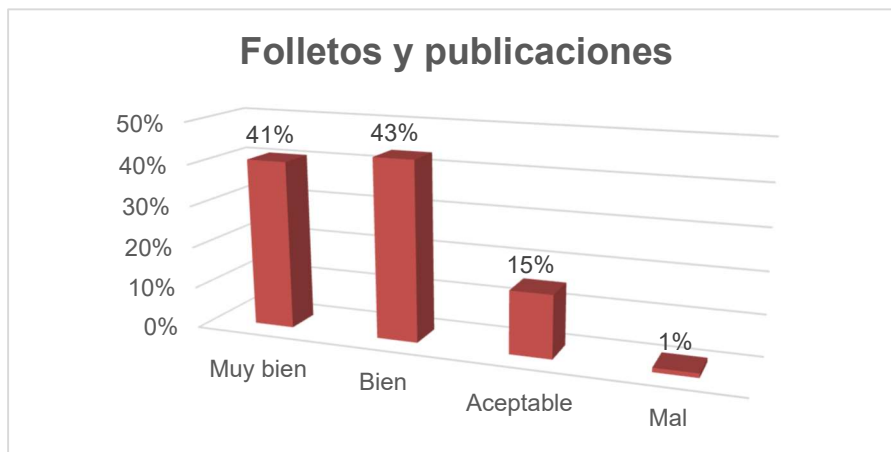
Proyección audiovisual

Valoración	Centro de Interpretación			
	San Juan de Plan	Benasque	Aneto	Eriste
Muy bien	84%	35%	61%	57%
Bien	10%	59%	22%	29%
Aceptable	3%	5%	17%	7%
Mal	2%	0%	0%	7%



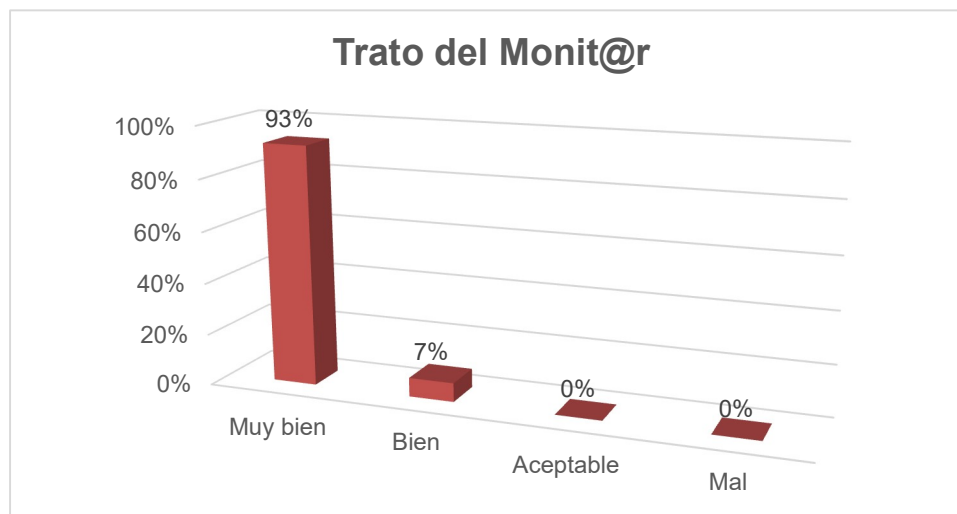
Folletos y publicaciones

Valoración	Centro de Interpretación			
	San Juan de Plan	Benasque	Aneto	Eriste
Muy bien	45%	23%	61%	57%
Bien	43%	54%	28%	31%
Aceptable	9%	23%	11%	12%
Mal	3%	0%	0%	0%



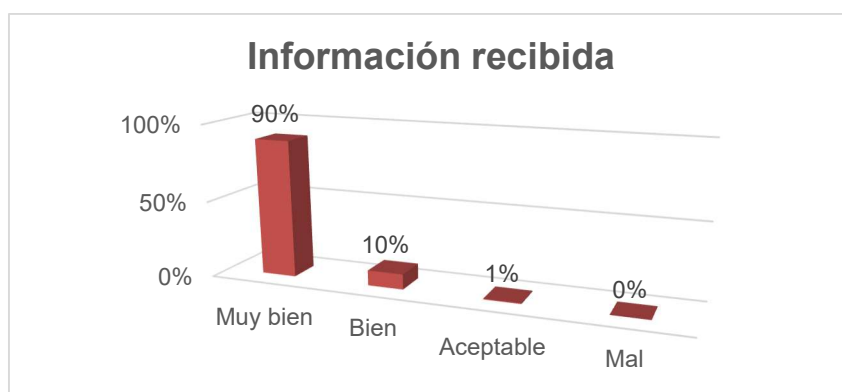
Trato del monit@r

Valoración	Centro de Interpretación			
	San Juan de Plan	Benasque	Aneto	Eriste
Muy bien	100%	86%	83%	98%
Bien	0%	14%	17%	2%
Aceptable	0%	0%	0%	0%
Mal	0%	0%	0%	0%



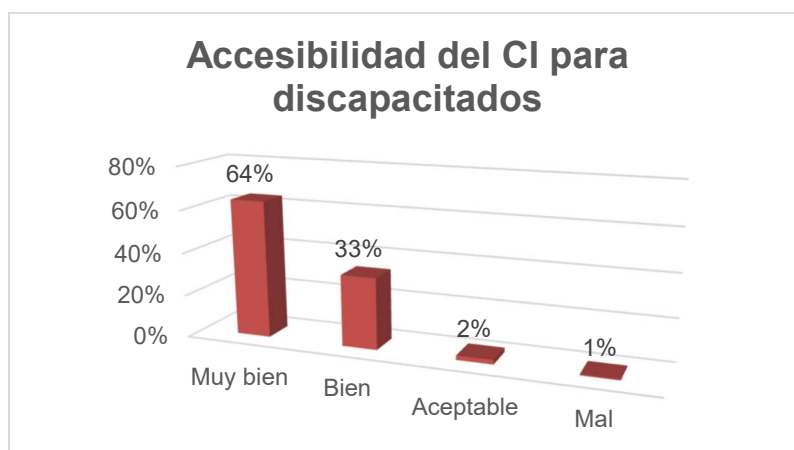
Información recibida

Valoración	Centro de Interpretación			
	San Juan de Plan	Benasque	Aneto	Eriste
Muy bien	100%	85%	78%	88%
Bien	0%	15%	22%	10%
Aceptable	0%	0%	0%	2%
Mal	0%	0%	0%	0%



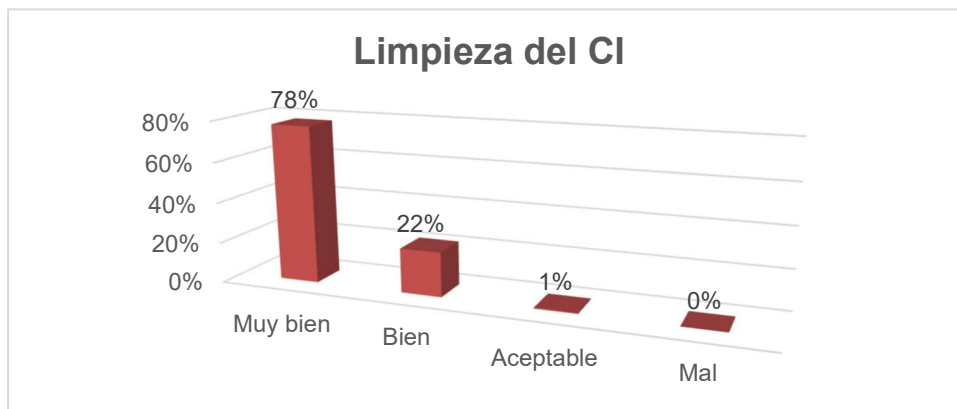
Accesibilidad del centro para discapacitados

Valoración	Centro de Interpretación			
	San Juan de Plan	Benasque	Aneto	Eriste
Muy bien	91%	43%	61%	64%
Bien	7%	57%	33%	29%
Aceptable	2%	0%	0%	7%
Mal	0%	0%	6%	0%



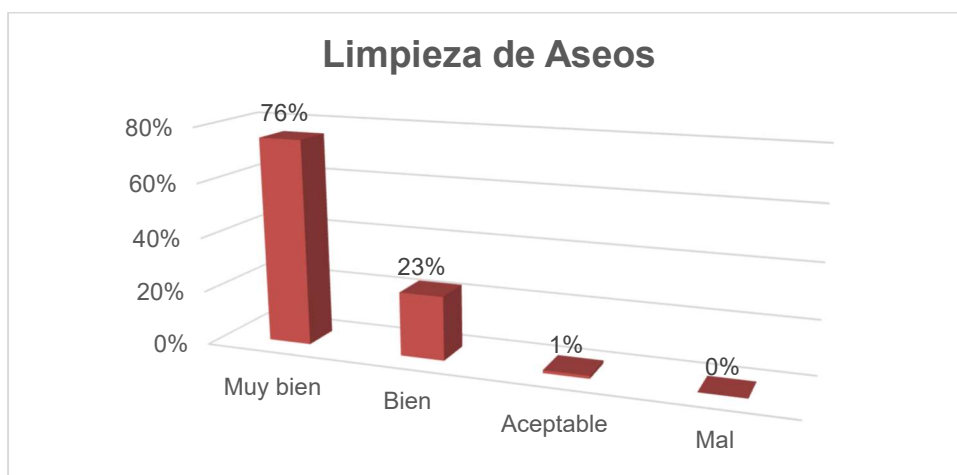
Limpieza del Centro

Valoración	Centro de Interpretación			
	San Juan de Plan	Benasque	Aneto	Eriste
Muy bien	100%	62%	67%	79%
Bien	0%	38%	33%	19%
Aceptable	0%	0%	0%	2%
Mal	0%	0%	0%	0%



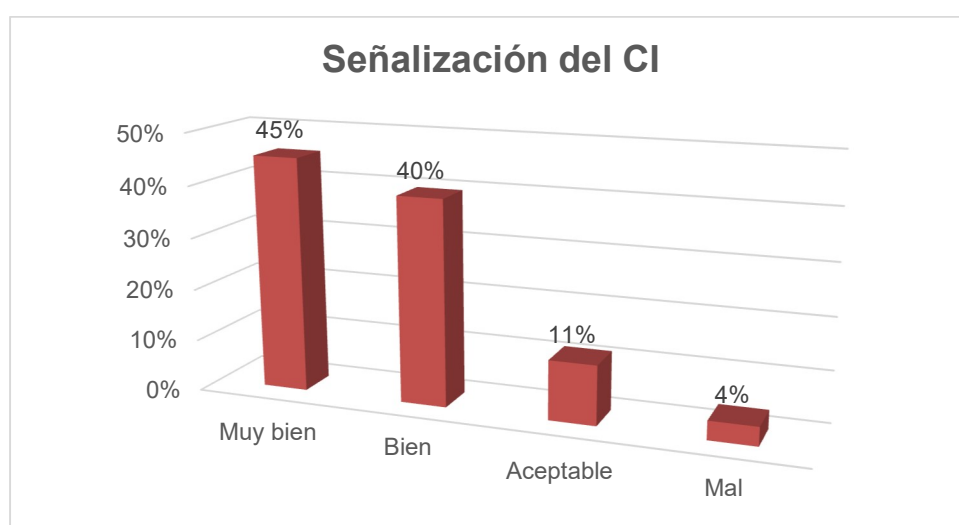
Limpieza de aseos

Valoración	Centro de Interpretación			
	San Juan de Plan	Benasque	Aneto	Eriste
Muy bien	98%	59%	67%	76%
Bien	2%	41%	33%	19%
Aceptable	0%	0%	0%	5%
Mal	0%	0%	0%	0%



Señalización del Centro

Valoración	Centro de Interpretación			
	San Juan de Plan	Benasque	Aneto	Eriste
Muy bien	43%	42%	61%	48%
Bien	33%	58%	28%	21%
Aceptable	19%	0%	11%	21%
Mal	5%	0%	0%	10%



El conjunto de datos muestra un grado de satisfacción global muy alto entre los visitantes de los centros, con algunos puntos claros de mejora.

La satisfacción es sobresaliente en los aspectos humanos y de servicio:

Trato del monitor (93% “Muy bien”) e información recibida (90% “Muy bien”) son los mejores valorados.

Los aspectos relacionados con infraestructura y limpieza también presentan niveles altos:

Limpieza del centro (78%) y de aseos (76%) destacan positivamente.

El contenido expositivo obtiene una buena valoración (70% “Muy bien”), aunque con diferencias entre centros.

Señalización del centro es el punto más débil:

Solo 45% “Muy bien” y presencia de valoraciones “Aceptable” (11%) y “Mal” (4%).

Folletos y publicaciones presentan una valoración más moderada:

Solo 41% “Muy bien” y un 15% “Aceptable”.

Accesibilidad es correcta pero menos destacada (64% “Muy bien”), con cierta dispersión entre centros.

INFRAESTRUCTURAS DE USO PÚBLICO

En este apartado se analizan los resultados obtenidos en las encuestas de satisfacción realizadas por el personal de las cuadrillas de mantenimiento a los visitantes del Parque Natural en los diferentes sectores y preguntando sobre diferentes infraestructuras y servicios de uso público.

INFRAESTRUCTURA	Bien	Aceptable	Mal	No sabe / No contesta
Carreteras	52%	29%	12%	7%
Aparcamientos	70%	23%	2%	6%
Miradores	62%	6%	1%	31%
Refugios	64%	8%	1%	27%
Señalización	83%	10%	2%	4%
Centro de Interpretación	33%	8%	1%	59%
Limpieza	77%	12%	1%	10%
Accesos discapacitados	24%	9%	7%	60%
Publicaciones	43%	8%	2%	47%
Trato personal	84%	8%	1%	8%
Cantidad de visitantes	65%	26%	4%	6%

Este cuadro refleja una valoración global positiva de las infraestructuras, aunque con importantes diferencias según el aspecto evaluado y un nivel elevado de desconocimiento en algunos casos.

Como fortalezas claras destaca el Trato personal (84% “Bien”) y señalización (83%) siendo los aspectos mejor valorados, lo que indica una buena gestión y orientación al visitante.

Limpieza (77%) y aparcamientos (70%) también destacan, mostrando una experiencia cómoda en términos generales.

Cantidad de visitantes (65%) sugiere que no se percibe saturación excesiva.

En cuanto a valoraciones intermedias, las carreteras (52% “Bien”) presentan margen de mejora, con un 12% de opiniones negativas.

Las publicaciones (43%) y centro de interpretación (33%) tienen valoraciones más discretas, lo que indica que estos recursos no siempre cumplen expectativas o no son suficientemente atractivos.

Se detecta alguna posible debilidad o problemas clave como sería el acceso para discapacitados: Solo 24% “Bien” y un preocupante 7% “Mal”. Este resultado seguramente está influenciado por el alto porcentaje, 60%, que respondió no sabe/no contesta, lo que puede indicar falta de uso y por lo tanto desconocimiento.

Los centros de interpretación (59% NS/NC) y publicaciones (47% NS/NC) muestran un alto desconocimiento, que podría ser debido a una posible falta de promoción o uso por parte de los visitantes.

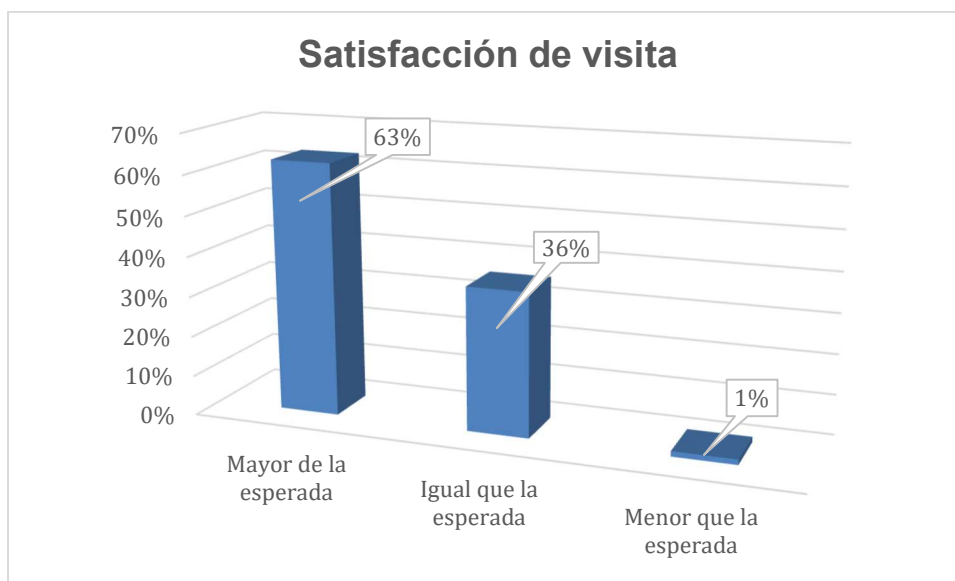
Los Miradores (31% NS/NC) y refugios (27% NS/NC), también presentan cierto desconocimiento, aunque con buena valoración entre quienes los utilizan.

En resumen, las infraestructuras y servicios están bien valoradas en aspectos básicos (limpieza, señalización, trato, aparcamiento), lo que garantiza una experiencia satisfactoria en términos generales.

Sin embargo, existen el reto de aumentar el conocimiento y uso de servicios como centros de interpretación, publicaciones y algunos equipamientos (miradores, refugios).

Satisfacción de la visita de campo:

A continuación, se muestra el gráfico que resume la satisfacción de la visita:



En la siguiente tabla podemos ver la evolución del nivel medio de satisfacción general de la visita al Parque Natural Posets – Maladeta:

Satisfacción	2025	2024	2023	2022	2021
Mayor de la esperada	63%	60%	58%	39%	49%
Igual de la esperada	36%	39%	41%	57%	31%
Menor de la esperada	1%	0%	1%	0%	1%

Desde el mínimo de 2022, hay una recuperación clara y sostenida de la experiencia del visitante. El 2025 no solo consolida la mejora, sino que marca un máximo histórico en satisfacción excelente. La caída de la categoría “igual de la esperada” refuerza la idea de que la experiencia ya no solo cumple, sino que sorprende positivamente.

4.2.8. Valoración del Sistema de Calidad Turística.

En 2025 la auditoría externa del Sistema de Calidad de los ENPs de Huesca fue de seguimiento de la Marca de Calidad Q y se realizó los días 14,15, 16 y 17 de octubre. La revisión de la documentación se realizó en las instalaciones de SARGA en Huesca.

La nota alcanzada en la auditoría externa de seguimiento fue de un **890 sobre 1000**, con lo que se constata y queda de manifiesto el trabajo constante de los tres Espacios Naturales Protegidos para mantener el buen funcionamiento del **Sistema de Calidad**.

Durante el año 2025 no se generaron **No Conformidades** ni **Acciones de mejora** y hubo 97 **incidencias**, siendo 86 de Uso Público y 11 de Centros de Interpretación.

SISTEMA DE CALIDAD 2025		SISTEMA DE CALIDAD 2024	
Nº No Conformidades	0	Nº No Conformidades	0
Nº Acciones Preventivas	0	Nº Acciones Preventivas	2
Nº Incidencias	97 (11 CI + 86UP)	Nº Incidencias	120 (14 CI + 106 UP)
En Centros de Interpretación	5 Benasque	En Centros de Interpretación	4 Benasque
	2 Eriste		0 Eriste
	1 Aneto		5 Aneto
	3 San Juan de Plan		5 San Juan de Plan
En infraestructuras de Uso Público 86		En infraestructuras de Uso Público 106	

Análisis de las No Conformidades

Abiertas en 2025

No se han abierto no conformidades en 2025.

Siguen abiertas un total de 4 No Conformidades si bien están siendo evaluadas para su resolución o cambio de categoría:

NO CONFORMIDAD	NUMERACIÓN	ESTADO
Arreglo integral de la cabaña de la Coma en Estos. (2020)	1-2020	Abierta
Incidencia relativa al cartel de la Cascada de es Prats	1-2020	Abierta
Relativa a los carteles de los miradores Gorgas Galantes: deteriorados	2-2020	Abierta
Las señales rotas en el sendero S-14 en el collado de la Renclusa a Aiguallut	3-2020	Abierta

Cerradas en 2025

A continuación, se enumera las incidencias cerradas durante 2025:

Goteras en el refugio de Coronas (Vallibierna). Goteras en el refugio de Coronas (Vallibierna)	1-2021	Cerrada
--	--------	---------

Se realiza una reparación del refugio con cargo a una propuesta de inversión de la DGA quedando el tejado reparado por completo y cerrada la no conformidad 1-2021

No Conformidad relacionada con la faltan folletos genéricos del Parque Postes - Maladeta.	1-2015.,1-2017	Cerrada
---	----------------	---------

Se realiza un nuevo folleto genérico del parque quedando la incidencia cerrada.

La más antigua es debido a la grave falta de señalización en el PNPM.	2014	Abierta
---	------	---------

Como año tras año se va renovando la señalización se decide cerrar esta No conformidad ya que el problema se va solventando dejando de ser algo grave.

Análisis de las Acciones de Mejora

Abiertas 2025

En 2025, no se han abierto Acciones de mejora.

Cerradas en 2025

En 2025, no se han cerrado acciones de mejora por no haber ninguna que estuviera pendiente.

Análisis de las Incidencias

Las 11 incidencias en los Centros de Interpretación del Parque Natural Posets-Maladeta se han repartido de la siguiente forma:

Tipo de incidencia en centros de interpretación	Benasque	S. Juan de Plan	Aneto	Eriste
AVERÍAS, MANTENIMIENTO Y LIMPIEZA	1	2		
DAÑOS	2			
MATERIALES EXPOSITIVOS Y AUDIOVISUALES	1		1	2
MATERIALES DE OFICINA	1	1		
OTROS				
Sumas	5	3	1	2

De las 86 incidencias de uso público, todas han sido resueltas en plazo, o descartadas por falta de competencia en la materia. El tipo de incidencia principal como viene siendo habitual es la rotura de equipamientos o mobiliario, así como el estado de la red de senderos.

Análisis de las Quejas y Sugerencias

En cuanto a las quejas y sugerencias, a lo largo de todo el año 2025 se registraron 21 **quejas o sugerencias**. La naturaleza de las mismas ha sido variada, los temas tratados han sido peticiones para la mejora de senderos, caminos y señales, temas relacionados con la normativa del PNPM, temas relacionados con las restricciones de pistas, aparcamientos y con el servicio de autobuses.

El tiempo medio de respuesta ha sido de 1 mes desde la revisión de las quejas y sugerencias por el Comité de Calidad, cumpliendo con el tiempo establecido en el procedimiento de gestión de quejas y sugerencia.

5- ANEXOS

5.1. Resumen presupuestario.

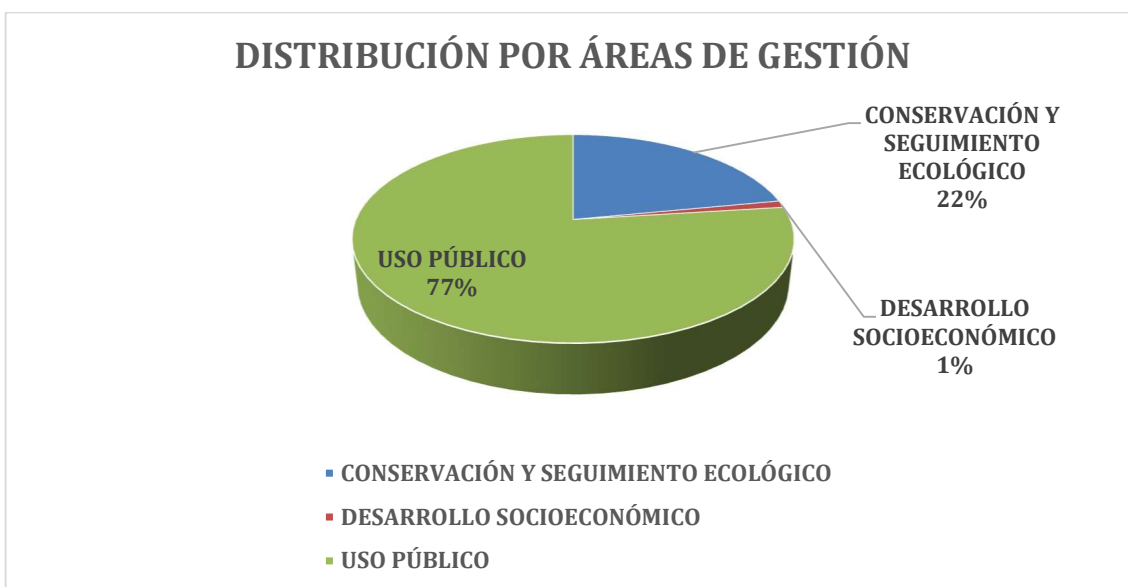
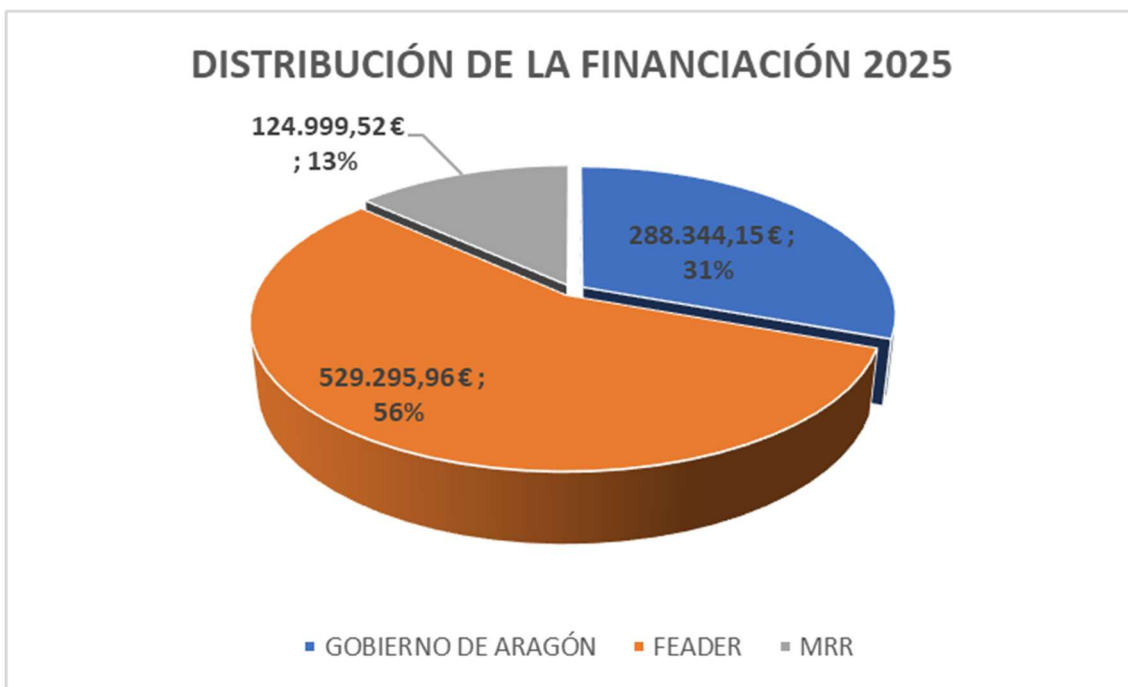


Tabla de inversiones 2025 por propuesta de actuación.

AREA	PROPUESTA	CONCEPTO	TOTAL	GOBIERNO DE A	FEADER	MRR
CONSERVACIÓN Y SEGUIMIENTO ECOLÓGICO	HB-52042	MANTENIMIENTO DE LA ESTACIÓN METEOROLÓGICA EN EL GLACIAR DEL ANETO.	7.282,75 €	1.986,01 €	5.296,74 €	
CONSERVACIÓN Y SEGUIMIENTO ECOLÓGICO	HB-52005	TRABAJOS DE DESBROCES PARA MEJORA DEL HÁBITAT DE LA PERDIZ PARDILLA (Perdix perdix) EN EL PN POSETS-MALADETA Y SU ENTORNO.	124.999,52 €			124.999,52 €
CONSERVACIÓN Y SEGUIMIENTO ECOLÓGICO	HB-52047	INVENTARIO DE LUGARES DE INTERÉS GEOLÓGICO. HUELLAS DEL GLACIARISMO EN EL P	16.443,90 €	4.484,25 €	11.959,65 €	
CONSERVACIÓN Y SEGUIMIENTO ECOLÓGICO	HB-52046	SEGUIMIENTO DE ESPECIES CATALOGADAS EN EL PARQUE NATURAL POSETS-MALADETA (REPTILES Y ANFÍBIOS)	10.115,60 €	2.758,52 €	7.357,08 €	
CONSERVACIÓN Y SEGUIMIENTO ECOLÓGICO	HB-52040	MEJORA Y CONSERVACIÓN DE REFUGIOS GANADEROS EN EL ÁMBITO DEL PARQUE NATURAL POSETS-MALADETA	8.094,79 €	2.207,45 €	5.887,34 €	
CONSERVACIÓN Y SEGUIMIENTO ECOLÓGICO	RB-54006	MONITORIZACIÓN DE LA BIODIVERSIDAD EN ARAGÓN Y ASISTENCIA TÉCNICA PARA LA GESTIÓN DEL CATÁLOGO DE ESPECIES AMENAZADAS Y EL BANCO DE DATOS DE LA BIODIVERSIDAD DE ARAGÓN. AÑO 2025. (*INVERSIÓN A NIVEL REGIONAL, NO EXCLUSIVA DEL PNPM)	40.000,00 €	10.908,00 €	29.092,00 €	
CONSERVACIÓN Y SEGUIMIENTO ECOLÓGICO		TOTAL	206.936,56 €	22.344,23 €	59.592,81 €	124.999,52 €
DESARROLLO SOCIOECONÓMICO	HB-52029	TRANSPORTE DE MATERIALES A ZONAS DE DIFÍCIL ACCESO EN EL P.N POSETS-MALADETA, COMO MEDIDA DE APOYO A LA GANADERÍA EXTENSIVA EN ZONAS DE MONTAÑA. AÑO 2025	10.000,65 €	10.000,65 €		
DESARROLLO SOCIOECONÓMICO		TOTAL	10.000,65 €	10.000,65 €	- €	- €
USO PÚBLICO	HB-52054	REPOSICIÓN BARRERA ACCESO A LA BESURTA EN EL T.M. DE BENASQUE	5.345,48 €	5.345,48 €		
USO PÚBLICO	HB-52001	MANTENIMIENTO Y VIGILANCIA DEL PARQUE NATURAL POSETS-MALADETA AÑOS 2025 Y 2026 (Anualidad 2025)	569.814,42 €	155.388,39 €	414.426,03 €	
USO PÚBLICO	HB-52035	ASFALTADO DEL PARQUIN DE "EL VADO" - 3ªFASE	48.393,56 €	13.196,92 €	35.196,64 €	
USO PÚBLICO	HB-52043	SEÑALIZACIÓN EN PARQUE NATURAL POSETS-MALADETA. AÑO 2025	6.001,60 €	1.636,63 €	4.364,97 €	
USO PÚBLICO	HB-52045	TRABAJOS DE REHABILITACIÓN EN EL REFUGIO DE CORONAS Y EN LA CABAÑA DE SANTA ANA, COMO MEJORA DE LA OFERTA DE USO PÚBLICO PARQUE NATURAL POSETS-MALADETA	21.608,02 €	5.892,51 €	15.715,51 €	
USO PÚBLICO	MAT_DGEA_2025_SG2	ATENCIÓN AL USUARIO EN LOS CENTROS DE INTERPRETACIÓN DE LOS ESPACIOS NATURALES PROTEGIDOS DE ARAGÓN Y EL GASTO DERIVADO	74.539,34 €	74.539,34 €		
USO PÚBLICO		TOTAL	725.702,42 €	255.999,27 €	469.703,15 €	- €
INVERSIÓN TOTAL DEL PN POSETS-MALADETA 2024			942.639,63 €	288.344,15 €	529.295,96 €	124.999,52 €

5.2. Senderos sobre los que se ha trabajado.

SECTOR BENASQUE
B-10 Sendero de la Coma en Estos
B-13 Sendero al Ibon de Gorgutes y Puerto de la Glera
B-16 Sendero Fuens de Alba
B-18 Sendero refugio Coronas a Ibones de Vallibierna (GR 11)
B-19 Sendero refugio Coronas a Ibones de Llosas
B-20 Sendero Refugio de Coronas a los ibones de Coronas
B-23 Pista desde el desvío de la A-139 hasta el Tormo en el Valle de Estos
B-24 Pista desde el Plan de Senarta hasta el refugio de Coronas (Vallibierna)
B-28 Sendero desde la Antigua Fundición-Cascada de la Espigantosa-parking
B-31 Sendero de la Cuesta
B-32 Sendero Eriste a Tramarrius
B-33 Sendero de la Aigueta de la Ball desde el Santuario de Guayente
B-35 Sendero Clot de Chill Comalaqueba
B-36 Sendero de Sahun a San Pedro Martir por el S6 (ramal)
B-37 Sendero de Sahun a San Pedro Martir por Cambra (ramal)
B-38 Sendero Puso Riba desde el Barranco Cambra
B-3 Sendero de las Terretes de Benasque a Eriste
B-7 Antiguo Sendero Presa de Estos
BS-14 S-14 Circular Renclusa-Forau
BS-1 S-1 Botánico - Gorgas de Alba
BS-3 S-3 Valle de Estós - Ibón Escarpinosa
BS-5 S-5 Valle Llitterola - Ibonet Llitterola
BS-6 S-6 Sahún-Ibones de Barbarisa

SECTOR CHISTAU
CH-11 Vuelta circular Viados-Millares-Lennes-La solana y el Pixon
CH-31 Sendero de la Ermita de San Fabian
CH-34 Pista de la Ribera
CH-38 Camino del Sein
CHS-11 S-11 Viadós - Ibón de Millás
CHS-7A Tramo1: Puen pecado - Puen Molín
CHS-7B Tramo 2: Puen Molín - Puen Micalé
CHS-7C Tramo 3: Puen Micalé - Puen Viciele
CHS-7D Tramo 4: Puen Viciele - Puen Hospital
CHS-8 S-8 Circular Ref. Viadós - Ref Tabernés

SECTOR MONTANUY

M-1 Sendero de Malmarruy hacia Corbedo

M-11 Sendero Castanesa al Tusal del Queso

M-12 Sendero Cañada coll de la Forca-Castanesa

M-13 Ginast a Seu de Baix

M-15 Cañada puente Viñal hasta el barranco Roseco (N 230)

M-16 Sendero de la Tallada en Aneto

M-17 Sendero de Cubiello a Nestuy (GR11)

M-18 Sendero de Cubiello a Llauset (GR11)

M-19 Desbroce entorno pueblos municipio Monatnuy

M-23 Sendero Castanera a Font Chanina GR-18

M-25 Sendero de Cabaña Noales a Ermita de San Climent

M-5 Sendero de La Creu a Bono

M-7 Cabañera Real de Estet

M-9 Cañada de Ginaste a la Cuasta

MS-12 S-12 La Creu

MS-13 S-13 Circular Malmarrui

MS-9 S-9 Circular Salenques

5.3. Solicitudes presentadas ante el Servicio Provincial de Medio Ambiente y Turismo de Huesca.

FECHA RESOLUCIÓN	SOLICITANTE	CONCEPTO SOLICITUD	RESOLUCIÓN
09/01/2025	PARTICULAR	Solicitud autorización grabación documental sobre fotógrafo de Benasque en el Parque Natural	*Sin resolución oficial.
10/01/2025	PARTICULAR	Solicitud autorización grabación con dron documental sobre fotógrafo de Benasque en el Parque Natural	No favorable
21/01/2025	SPESA INGENIERIA, S.A.	Solicitando datos estación meteorológica Aneto 4 trimestre 2024	*Sin resolución oficial.
23/01/2025	MILITARES	Solicitud autorización para realizar marcha de doble jornada para ascender a la Tuca de Mulleres	Favorable condicionada
23/01/2025	MILITARES	Solicitud autorización para realizar marcha de doble jornada para ascender a la Tuca de Paderna	Favorable condicionada
23/01/2025	MILITARES	Solicitud autorización para realizar marcha de doble jornada para ascender al Pico Aneto por el corredor Estasen	Favorable condicionada
23/01/2025	MEGA SPORT SAU	Solicitud autorización vuelo con dron grabación imágenes de la actividad escalada en hielo	No favorable
23/01/2025	AREA TECNICA II DE MEDIO NATURAL	Solicitud autorización vuelo dron grabación documental	No favorable
23/01/2025	MILITARES	Solicitud autorización actividad acampada en la ruta parquin Valle de Barrabés-Tuca Mulleres-Plan de Aigualluts-Llanos del Hospital	Favorable condicionada
25/02/2025	Federación Aragonesa de Pesca y Casting	Solicitud autorización competiciones deportivas de Pesca en ENP, Posets y Los Valles temporada 2025	Favorable condicionada
11/03/2025	Ayuntamiento de San Juan de Plan	Solicitud autorización trabajos mejora pastos en el marco Proyecto BEEP	Favorable condicionada
05/03/2025	PARTICULAR	Solicitud autorización grabación con dron vuelo parapente desde la antecima del Aneto	No favorable
Fecha entrada febrero	IES DE VALLADA	Solicitud estacionamiento autobús El Vado	*Sin resolución oficial.
25/03/2025	Escuela Tca S. Minas y Energía Universidad Madrid	Solicitud circulación pistas para celebración 67ª edición del Campamento de Geología en el Pirineo	Favorable condicionada
20/03/2025	SOCIEDAD ESPAÑOLA DE ORNITOLOGIA SEO	Solicitud instalación cámaras en el Parque en el marco del proyecto FLOW4BIO	Favorable condicionada
26/03/2025	TRAIL 2 HEAVEN SL	Solicitud autorización 12ª edición de carrera de montaña Trail 2 Heaven	Favorable condicionada
20/03/2025	ESCUELA MILITAR MONTAÑA	Solicitud autorización marchas invernales con esquís y ascenso a picos, Plan de estudios del Curso de Montaña	Favorable condicionada
20/03/2025 02/04/2025	GUARDIA CIVIL	Solicitud autorización prácticas alta montaña-formación del curso de especialistas de montaña guardia civil	Favorable condicionada
20/05/2025	Association Luchon Aneto Trail	Solicitud autorización carrera montaña Luchon Aneto Trail	Favorable condicionada
25/04/2025	DUATLON TRIATLON AND EVENTS SL	Solicitud autorización grabación con dron carrera montaña	Favorable condicionada

FECHA RESOLUCIÓN	SOLICITANTE	CONCEPTO SOLICITUD	RESOLUCIÓN
Fecha entrada abril	IPE-CSIC	Solicitud autorización realización perforación junto a estación meteorológica del Hombro del Aneto para seguimiento del permafrost y sus riesgos	Favorable condicionada
20/05/2025	Espeleo Club Sabadell	Solicitud autorización circulación pista hasta la Besurta para transportar material necesario para llevar a cabo las exploraciones espeleológicas	Favorable condicionada
30/04/2025	PARTICULAR	Solicitud autorización grabación con dron ruta al pico Aneto y zona glaciar del Aneto divulgación en redes sociales	No favorable
28/05/2025	IPE-CSIC	Solicitud autorización vuelos de drones para monitorizar evolución glaciares macizo del Posets y Maladeta	Favorable condicionada
20/05/2025	ASOC TURISTICA EMPRESARIAL BENASQUE	Solicitud autorización prueba deportiva Gran Trail Trangoworld Aneto Posets	Favorable condicionada
12/05/2025	PARTICULAR	Solicitud autorización grabación con dron diferentes ubicaciones ENP para divulgación en redes	*Sin resolución oficial
03/06/2025	MOLIERES EVENTS SL	Solicitud autorización prueba deportiva trail running	Favorable condicionada
22/05/2025	SOCIEDAD ARAGONESA DE ASESORIA TECNICA SL	Solicitud autorización grabación video con cámara fija para Montaña Segura	*Sin resolución oficial
03/06/2025	PARTICULAR	Solicitud autorización para seguimiento de los Glaciares y Heleros del Parque	Favorable condicionada
22/05/2025	FACTORIA PLURAL SL	Solicitud autorización grabación imágenes para programa senderismo "Chino Chano Plan de Verano"	*Sin resolución oficial
25/06/2025	UNIVERSIDAD BARCELONA	Solicitud autorización vuelo dron para trabajos cartografía y toma de datos	Favorable condicionada
22/05/2025	BARRET COOP. V	Solicitud autorización filmación con dron imágenes alta montaña para documental con participación RTVE "Cada día es un regalo"	*Sin resolución oficial
28/05/2025	MILITARES	Solicitud autorización realización de actividades escalda y marchas a pie	Favorable condicionada
28/05/2025	MILITARES	Solicitud autorización realización de actividades escalda y marchas a pie zona ibones de Bachimaña	Favorable condicionada
30/05/2025	CSIC	Solicitud autorización toma muestras dendrogeomorfológicas para datación eventos históricos avalanchas	Favorable condicionada
28/05/2025	ODYSGEA VIAJES Y PAISAJES SL	Solicitud autorización acceso con minibus 25 plazas hasta la Besurta	Favorable condicionada
20/06/2025	ESCOLTES CATALANS	Solicitud autorización campamento juvenil AE Jaume I - Escoltes Catalans, Plan de senarta	Favorable condicionada
03/07/2025	IPE-CSIC	Solicitud autorización acceso a la Besurta	Favorable condicionada
30/06/2025	SERVICIO DE INTERIOR Y ADMINISTRACION LOCAL - HUESCA	Solicitud autorización evento Mototurístico Artic Pirineos	*Sin resolución oficial
30/06/2025	KPSDRONS SL	Solicitud autorización vuelo dron para estudios cartográficos con fines de investigación	*Sin resolución oficial
06/10/2025	AUTOCARES BERGUA, S.L	Solicitud autorización transporte educativo y turístico hasta La Besurta	Favorable condicionada

FECHA RESOLUCIÓN	SOLICITANTE	CONCEPTO SOLICITUD	RESOLUCIÓN
18/06/2025	PARTICULAR	Solicitud autorización vuelo con dron grabación documental glaciar Aneto	*Sin resolución oficial
20/06/2025	Comunidad de Grupos Católicos Loyola	Solicitud autorización campamento juvenil en Plan de Senarta	Favorable condicionada
30/06/2025	PARTICULAR	Solicitud autorización filmación con dron en Ibón de Batisielles	*Sin resolución oficial
03/07/2025	IPE-CSIC	Solicitud autorización sobrevuelo helicóptero empresa Helitrans Pyrenees para seguimiento estado físico-químico de las aguas del Ibón de Cregüeña en PNPM	Favorable condicionada
25/06/2025	SPESA INGENIERIA, S.L	Solicitud autorización vuelo estudio masa glaciar de la Maladeta para la CHE	Favorable condicionada
03/07/2025	PARTICULAR	Solicitud autorización vuelo dron grabación con fines recreativos	No favorable
03/07/2025	Autocares Bergua	Solicitud autorización acceso autobús parking el Vado	Favorable condicionada
Fecha entrada junio	PARTICULAR	Solicitud autorización campamento juvenil en Eriste	*Sin resolución oficial
03/07/2025	MILITARES	Solicitud autorización marcha desde el Embalse de Llauset hasta el Plan de Senarta	Favorable condicionada
08/07/2025	CHE	Solicitud autorización vuelo helicóptero trabajos mantenimiento red SIAH	Favorable condicionada
25/08/2025	AYTO. BENASQUE	Solicitud informe sobre acondicionamiento recorridos esquí de fondo estación de Llanos del Hospital	Favorable condicionada
Fecha entrada julio	PARTICULAR	Solicitud informe PROYECTO DE REFORMA DE LASMT "SESUÉ" 25kV HASTA NUEVO CTC EN SUSTITUCIÓN DE Z08152 "PRESA LINSOLES", TM SAHÚN	*Sin resolución oficial
08/07/2025	AREA TECNICA II DE MEDIO NATURAL	Solicitud autorización vuelo dron para levantamiento topográfico para antitalud-antideslizamientos en la carretera A-139	Favorable condicionada
29/07/2025	IPE	Solicitud autorización circulación pistas uso restringido y muestreo en PNPM	Favorable condicionada
27/07/2025	PARTICULAR	Solicitud vuelo dron grabación imágenes	*Sin resolución oficial
29/07/2025	ENDESA	Solicitud vuelo dron revisión estado escaleras acceso central hidroeléctrica Moralets	Favorable condicionada
29/07/2025	AYTO. BENASQUE	Solicitud vuelo helicóptero instalación Cruz Aneto restaurada	Favorable condicionada
27/07/2025	AUTOCARES BERGUA	Solicitud autorización transporte viajeros al Parking de Estós	*Sin resolución oficial
27/07/2025	AUTOCARES BERGUA	Solicitud autorización transporte viajeros al Parking del Vado	*Sin resolución oficial
20/08/2025	TRANS-NOMAD SL	Solicitud autorización 8ª edición prueba bicicletas TRANS-NOMAD	Favorable condicionada
14/08/2025	MILITARES	Solicitud autorización actividad militar preparación de la Compañía de Esquiadores Escaladores	Favorable condicionada
04/08/2025	PARTICULAR	Solicitud autorización ruta senderista	*Sin resolución oficial
04/08/2025	PARTICULAR	Solicitud autorización vuelo recreativo de dron en la sierra negra	*Sin resolución oficial
14/08/2025	MILITARES	Solicitud autorización actividad militar por el valle de Literola y regresando por el valle de Estós	Favorable condicionada
12/08/2025	SPESA INGENIERIA, S.A.	Solicitando datos estación meteorológica Aneto 2025	*Sin resolución oficial

FECHA RESOLUCIÓN	SOLICITANTE	CONCEPTO SOLICITUD	RESOLUCIÓN
Fecha entrada agosto	INAGA AREA TECNICA II	Solicitud autorización vuelo dron	*Sin resolución oficial
25/08/2025	KPSDRONS SL	Solicitud autorización vuelo dron estudio fotogramétrico zona Tuca de Vallibierna y Tuca de Culebres. Valle de Llauset	No favorable
20/08/2025	AYUNTAMIENTO GISTAÍN	Solicitud información sobre corte de la pista de acceso a Viadós y Tabernés	*Sin resolución oficial
22/08/2025	PARTICULAR	Solicitud autorización grabación con dron la instalación de la antena de control estación meteorológica Maladeta por la empresa Arantec	No favorable
22/08/2025	ESTUDIOS MEDIOAMBIENTALES SL	Comunicación de trabajos de seguimiento del estado fitosanitario de árboles en el Parque Posets-Maladeta	*Sin resolución oficial
24/09/2025	SERVICIO DE SEGURIDAD Y PROTECCION CIVIL	Solicitud autorización instalación dos antenas nivometeorológicas en PNLV y PNPM	Favorable condicionada
30/09/2025	PARTICULAR	Solicitud autorización vuelo dron uso recreativo zona del hotel Turpi y Llanos del Hospital	No favorable
30/09/2025	PARTICULAR	Solicitud autorización vuelo dron zona Forau de Aigualluts	No favorable
Fecha entrada septiembre	TRAGSATEC	Solicitud autorización circulación pistas para seguimiento Turberas en nombre de Tragsatec, SA	Favorable
30/09/2025	PARTICULAR	Solicitud autorización grabación con dron Embalse de Llauset	No favorable
30/09/2025	PARTICULAR	Solicitud autorización grabación con dron refugio La Renclusa	No favorable
24/10/2025	PARTICULAR	Solicitud autorización vuelo dron levantamiento topográfico para antitalud-antideslizamientos carretera A-139.	Favorable condicionada
30/12/2025	DUATLON TRIATLON AND EVENTS SL	Solicitud autorización XI Gran Maratón Montañas de Benasque 2026	Favorable condicionada
02/12/2025	PARTICULAR	Solicitud autorización grabación serie documental de la productora Nereida Films.S.L. en los ENP	Favorable la circulación y desfavorable sobrevuelo
30/10/2025	PRAMES	Solicitud autorización circulación pista y aparcamiento en la Cabaña del Tormo por trabajos en el Refugio de Estós	Favorable condicionada
13/11/2025	ENERGÍAS DE ARAGÓN I, S.L.U	Solicitud autorización para la ejecución del proyecto (ITER-2142133) de reforma de LASMT "Sesué"	*Sin resolución oficial
13/11/2025	PARTICULAR	Solicitud autorización grabación con dron entorno del Hospital viejo y Llanos del Hospital	No favorable
30/12/2025	ACADEMIA GENERAL MILITAR	Solicitud autorización marchas con raquetas diurnas/nocturnas, prácticas en nieve, y pernocta (PLAN DE AIGUALLUT, o inmediaciones de Refugio de Coronas)	Favorable condicionada
17/12/2025	CENTRE EXCURSIONISTA DE CATALUNYA	Solicitud autorización evento deportivo no competitivo de esquí de montaña	Favorable condicionada
18/12/2025	FUNDACIÓN CONSERVACIÓN QUEBRANTAHUESOS	Solicitud autorización circulación pistas de uso restringido en los ENP de Huesca	Favorable condicionada
30/12/2025	PARTICULARA	Solicitud autorización circulación pistas ENPs para censo gorrion alpino en Pirineo aragonés	Favorable condicionada

FECHA RESOLUCIÓN	SOLICITANTE	CONCEPTO SOLICITUD	RESOLUCIÓN
30/12/2025	Asociación Scout Católicos de Murcia	Solicitud autorización realización de Campamento de Verano Scout en Plan de Senarta	Favorable condicionada
30/12/2025	Compañía de Esquiadores Escaladores del Ejercito de Tierra	Solicitud autorización actividad militar en el refugio militar Cerler; Zona de la Renclusa, Pico Aneto, Pico Maladeta, Pico del Alba, Pico Mulleres	Favorable condicionada

***Sin resolución oficial:** Se refiere a aquellas solicitudes que por el escaso plazo de tiempo para poder emitir resolución se han “resuelto” telefónicamente o a través de correo electrónico aclarando algún aspecto de la solicitud, pidiendo información complementaria o facilitando información orientativa. Se incluye también aquellas solicitudes que según el PRUG no requieren autorización.

5.4. Aparición en medios de comunicación

CAMPAÑA	MEDIO	ENLACE
ENERO		
APERTURA DE GALLOCANTA	CADENA SER CALATAYUD	Entrevista 15 de enero grullas
	CADENA SER CALATAYUD	Entrevista final de enero inicio de las rutas con las grullas
	RNE	Entrevista para el miércoles 22 de enero
	EBRO FM	Entrevista para el miércoles 22 de enero
	COPE NACIONAL.	Entrevista en Poniendo las calles
	EL PAIS	https://elpais.com/elviajero/escapadas/espana/2025-01-21/un-viaje-con-las-grullas-a-la-laguna-de-gallocanta.html
	ABC ARAGÓN	https://www.abc.es/espana/aragon/13400-grullas-censadas-descansan-momentos-laguna-gallocanta-20250116115835-nt.html?ref=https%3A%2F%2Fwww.abc.es%2Fespana%2Faragon%2F13400-grullas-censadas-descansan-momentos-laguna-gallocanta-20250116115835-nt.html
	GO ARAGÓN	https://www.goaragon.es/regresan-las-rutas-guiadas-para-disfrutar-del-espectaculo-de-las-grullas-en-la-laguna-de-gallocanta/
	EUROPA PRESS	https://www.europapress.es/aragon/noticia-rutas-grullas-reserva-natural-dirigida-laguna-gallocanta-regresan-febrero-20250119090003.html
VISITAS GALACHO	RADIO NACIONAL DE ESPAÑA	Entrevista visitas guiadas al galacho de La Alfranca
	ES RADIO	Entrevista visita galacho La Alfranca
	HERALDO	https://www.heraldo.es/noticias/aragon/zaragoza/2025/01/25/la-alfranca-retoma-este-sabado-sus-visitas-guiadas-a-los-galachos-del-ebro-1794722.html
BALANCE Y DÍA DE LA EDUCACIÓN AMBIENTAL		
	COPE	Reportaje sobre educación ambiental
	ARAGÓN RADIO	Reportaje sobre los programas de educación ambiental de la DG
	LA VANGUARDIA	https://www.lavanguardia.com/local/aragon/20250125/10319749/mas-37-000-personas-participaron-2024-programas-educacion-ambiental-gobierno-aragon-agenciaslv20250125.html
	HERALDO	https://www.heraldo.es/noticias/economia/2025/01/25/mas-de-37-200-personas-han-recibido-educacion-ambiental-en-aragon-en-2024-1794686.html
	PRESS READER	https://www.pressreader.com/spain/heraldo-de-aragon-be/20250126/281616721044966?srsId=AfmBOoq_LpWlhoXrnw2My4c3vZNO94JDwLsJgO8mTQPKsrVb3761xfGJ

	MSN	https://www.msn.com/es-es/viajes/noticias/m%C3%A1s-de-37200-personas-han-recibido-educaci%C3%B3n-ambiental-en-arag%C3%B3n-en-2024/ar-AA1xQzoZ
FEBRERO		
DÍA DE LOS HUMEDALES	LA COMARCA	https://www.lacomarca.net/chiprana-pide-senalizar-las-saladas-en-la-ap-2-y-atraer-mas-visitas-escolares-para-mejorar-su-promocion/
	ARAGÓN TV	https://alacarta.aragontelevision.es/informativos/aragon-noticias-2-redifusion-adaptada-03022025-0633 (16:38-18:25)
	RADIO CASPE	Radio Caspe. Entrevista al monitor ambiental que se emitirá el 3-2-2025 hacia las 13:40 en el programa Hoy es tu día (estará disponible el podcast a través de lacomarca.net en el apartado radio)
	EUROPA PRESS	https://www.europapress.es/aragon/noticia-red-natural-aragon-celebra-domingo-dia-humedales-cuatro-propuestas-gratuitas-20250201162952.html
	ARAGÓN CORPORACIÓN	https://www.aragoncorporacion.es/noticia/la-red-natural-de-aragon-celebra-este-domingo-el-dia-de-los-humedales-con-cuatro-propuestas-gratuitas-europa-press-01-02-2025/
	ARAGÓN DIGITAL	https://www.aragondigital.es/articulo/medio-ambiente/cuatro-actividades-gratuitas-disfrutar-dia-mundial-humedales-aragon/20250201102655904991.html
	ARAGÓN NOTICIAS	https://www.cartv.es/aragonnoticias/noticias/humedales
APERTURA DE CENTROS	ARAGÓN TV	https://www.cartv.es/aragonnoticias/noticias/este-fin-de-semana-se-abren-al-publico-otros-seis-centros-de-interpretacion-en-la-red-natural-de-aragon
MARZO		
ACTIVIDADES SARIÑENA	INFORMATIVOS ARAGÓN TV	ARAGÓN TV INFORMATIVOS 6/3/2025
	EUROPA PRESS	https://www.europapress.es/aragon/noticia-laguna-sarinena-pone-marcha-programa-actividades-primavera-20250228122455.html
	HUESCA LA MAGIA	https://www.huescalamagia.es/blog/excursiones-guiadas-para-este-fin-de-semana-con-red-natural-de-aragon/
	EUROPA PRESS (FOTONOTICIA)	https://fotos.europapress.es/fotonoticia/f6491028
	ARAGÓN DIGITAL	https://www.aragondigital.es/articulo/reportajes/oasis-monegros-es-espectaculo-aves-humedal-que-mas-230-especies-eligen-cada-ano/20250321094227913035.html
DÍA DE LOS BOSQUES	DIARIO DEL ALTO ARAGÓN	https://www.diariodelaltoaragon.es/noticias/comarcas/2025/03/21/la-red-natural-ofrece-experiencias-en-torno-a-los-bosques-y-el-agua-1809426-daa.html
	CON PEQUES ZARAGOZA	https://conpequesenzgz.com/2025/03/fuera-de-zaragoza-semana-de-los-bosques-y-el-agua/
	COPE	https://www.cope.es/emisoras/aragon/huesca-provincia/jaca/noticias/red-natural-aragon-ofrece-programa-experiencias-torno-bosques-agua-20250318_3115332.html
	ZGZ EN TU MANO	https://zaragozentumano.com/red-natural-de-aragon-ofrece-un-programa-de-experiencias-en-torno-a-los-bosques-y-al-agua/

DÍA DE LOS PARQUES	GO ARAGÓN	https://www.goaragon.es/noticias-aragon-espana-actividades-dia-parques-aragon-sierra-moncayo-posets/
	CON PEQUES ZGZ	https://conpequesenzgz.com/2025/05/fuera-de-zaragoza-dia-europeo-de-los-parques-en-los-espacios-naturales-protegidos/
	EUROPA PRESS	https://www.europapress.es/aragon/noticia-aragon-celebra-dia-europeo-parques-actividades-parques-nacionales-naturales-20250518085952.html
	HERALDO	https://www.heraldo.es/noticias/viajes/2025/05/23/rutas-botanicas-gratuitas-zaragoza-huesca-dia-parques-aragon-1825456.html
	CADENA SER	https://cadenaser.com/aragon/2025/05/25/aragon-celebra-el-dia-europeo-de-los-parques-con-recorridos-guiados-por-cuatro-espacios-naturales-protegidos-radio-huesca/
	ENJOY ARAGÓN	https://www.enjoyzaragoza.es/rutas-espacios-naturales-protegidos/
	CADENA SER BARBASTRO	https://cadenaser.com/aragon/2025/05/21/la-red-natural-propone-8-experiencias-para-conocer-los-parques-de-aragon-en-su-dia-internacional-ser-aragon-oriental/
	AEFONA	https://www.aefona.org/la-red-natural-de-aragon-lanza-ocho-propuestas-guiadas-y-gratuitas-con-motivo-del-dia-europeo-de-los-parques/
JUNIO		
DÍA MUNDIAL DEL MEDIO AMBIENTE	DIARIO DEL ALTO ARAGÓN	https://www.diariodelaltoaragon.es/noticias/aragon/2025/06/03/red-natural-de-aragon-invita-a-hacer-zoom-en-la-naturaleza-1828923-daa.html
PREMIOS ARAGÓN, AULA NATURAL	EL PERIÓDICO DE ARAGÓN	https://www.elperiodicodearagon.com/zaragoza/valdejalon/2025/06/20/maestro-monreal-premio-aragon-aula-118837855.html
JULIO		
CAMPAÑA DE VERANO	EBRO FM	PILAR EBRO FM ENTREVISTA VERO LUNES 14 DE JULIO
	EUROPARC	https://redeuroparc.org/2025/07/23/descubre-tu-lado-natural-nos-invita-a-conocer-los-espacios-protegidos-de-aragon-este-verano-con-mas-de-400-experiencias-gratuitas/
	EUROPA PRESS	https://www.europapress.es/turismo/nacional/noticia-descubre-lado-natural-invita-conocer-espacios-protegidos-verano-mas-400-experiencias-gratuitas-20250710114154.html#google_vignette
	GO ARAGÓN	https://www.goaragon.es/noticias-aragon-espana-descubre-lado-natural-actividades-aragon-espacios-protegidos/
	ZARAGOZALA	https://zaragozala.com/aragon/los-espacios-protegidos-de-aragon-ofrecen-mas-de-400-experiencias-gratis/
	RONDA SOMONTANO	https://rondasomontano.com/actividades-gratuitas-en-ordesa-este-verano/
	DIARIO DEL ALTO ARAGÓN	https://www.diariodelaltoaragon.es/noticias/comarcas/2025/07/09/ya-sabes-como-sacarle-el-mayor-partido-a-ordesa-este-verano-1838252-daa.html
	HERALDO	https://www.diariodelaltoaragon.es/noticias/comarcas/2025/07/09/ya-sabes-como-sacarle-el-mayor-partido-a-ordesa-este-verano-1838252-daa.html

	ARAGÓN DIGITAL	https://www.aragondigital.es/articulo/medio-ambiente/aragon-ofrece-mas-400-experiencias-gratuitas-redescubrir-naturaleza-verano/20250710105316932245.html
BALANCE CAMPAÑA DE VERANO	DIARIO SIGLO XXI	https://www.diariosigloxxi.com/texto-ep/mostrar/20250808165537/centros-interpretacion-red-natural-aragon-reciben-47000-visitantes-mes-julio
	CADENA SER	https://cadenaser.com/aragon/2025/08/13/cerca-de-50000-personas-han-visitado-este-verano-los-espacios-naturales-protegidos-radio-jaca-ser-pirineos/
	LA VANGUARDIA	https://www.lavanguardia.com/local/aragon/20250125/10319749/mas-37-000-personas-participaron-2024-programas-educacion-ambiental-gobierno-aragon-agenciaslv20250125.html
	HERALDO	https://www.heraldo.es/noticias/economia/2025/01/25/mas-de-37-200-personas-han-recibido-educacion-ambiental-en-aragon-en-2024-1794686.html
	PRESS READER	https://www.pressreader.com/spain/heraldo-de-aragon-be/20250126/281616721044966?srltid=AfmBOorENwKBeOYoEENLSuf7IFfdguxJdD5btRZE9oAsv69xENayv3n5
SEPTIEMBRE		
OTOÑO EN SARIÑENA	ARAGÓN TV	Grabación Aragón tv informativos 19 octubre
	ARAGÓN TV	El bosque encantado Añón del Moncayo Pilar 16 de octubre
	DIARIO DEL ALTO ARAGÓN	https://www.diariodelaltoaragon.es/noticias/comarcas/2025/09/11/otono-en-la-laguna-de-sarinena-paseos-guiados-y-jornadas-de-observacion-que-no-te-puedes-perder-1853173-daa.html
PROGRAMA EDUCATIVO	DESDE MONEGROS	https://www.desdemonegros.com/comienzan-los-programas-de-educacion-ambiental-para-el-curso-24-25/
OCTUBRE		
DÍA DE LAS AVES	HERALDO	https://www.heraldo.es/noticias/viajes/2025/10/03/planes-ninos-dia-aves-ordesa-moncayo-1858284.html
	SOBRARBE DIGITAL	https://www.sobrarbedigital.com/ordesa-celebra-el-dia-mundial-de-las-aves/
	ARAGON TV	https://www.cartv.es/aragonnoticias/aragon/la-red-natural-de-aragon-organiza-actividades-ornitologicas-en-11-espacios-naturales-protegidos-de-aragon
GRULLAS GALLOCANTA	ONDA CERO	Viernes 24. 11.30 Onda Cero Aragón (entrevista telefónica)
	RADIO NACIONAL DE ESPAÑA	Viernes 24. 11.45h Radio Nacional de España Teruel (entrevista telefónica)
	ES RADIO	Jueves 23. Entrevista telefónica para Esradio

	ARAGÓN TV	Domingo 26. Reportaje con Aragón Tv sobre las rutas con intervención de educadoras y seguimiento de la actividad.
	ARAGÓN TV	Martes 28 10.30h. Entrevista telefónica para Buenos días Aragón de Aragón Radio.
	DIARIO DE TERUEL	https://www.diariodeteruel.es/comarcas/baja-la-migracion-de-grullas-por-la-gripe-aviar-mientras-los-visitantes-de-la-laguna-se-mantienen
	HERALDO	https://www.heraldo.es/noticias/viajes/2025/10/09/primeras-grullas-laguna-gallocanta-1860580.html
	HERALDO	https://www.heraldo.es/noticias/viajes/2025/10/24/entorno-laguna-gallocanta-bienvenida-grullas-varias-actividades-1864445.html
	ECO DE TERUEL	https://ecodeteruel.tv/la-llegada-de-las-primeras-grullas-marca-el-inicio-de-la-temporada-en-gallocanta/
	ENTREVISTA MOEVE	Reportaje con las guías de la Laguna de Gallocanta para documentar el entorno del Camino del Cid que une Calamocha con Monreal.Publicación en web de Moeve.
ARAGÓN CLIMATE WEEK	ARAGON DIGITAL	https://www.aragondigital.es/articulo/medio-ambiente/talleres-rutas-guiadas-centros-interpretacion-suman-aragon-climate-week-2025/20251021101026948601.html
	ARAGON TV	https://www.cartv.es/aragonnoticias/aragon/aragon-celebra-la-climate-week-2025-con-mas-de-200-actividades-35031
	DIARIO DEL ALTO ARAGÓN	https://www.diariodelaltoaragon.es/noticias/huesca/2025/10/22/la-red-natural-de-aragon-el-aula-de-medio-ambiente-urbano-y-la-alfranca-llevan-a-cabo-espectaculos-talleres-y-visitas-guiadas-del-22-al-26-de-octubre-1863998-daa.html
	ECO NOTICIAS	https://www.ecoticias.com/cambio-climatico/aragon-climate-week-2025-v-edicion-20-26-octubre
	ARAGON DIGITAL	https://www.aragondigital.es/articulo/medio-ambiente/zaragoza-llena-actividades-cuidar-planeta-asi-es-v-aragon-climate-week-2025/20251020124252948483.html
	SOBRARBE DIGITAL	https://www.sobrarbedigital.com/la-red-natural-aragon-aula-medio-ambiente-urbano-la-alfranca-llevan-cabo-espectaculos-talleres-visitas-guiadas/
	RONDA SOMONTANO	https://rondasomontano.com/la-red-natural-de-aragon-el-aula-de-medio-ambiente-urbano-y-la-alfranca-llevan-a-cabo-espectaculos-talleres-y-visitas-guiadas-del-22-al-26-de-octubre/
NOVIEMBRE		
OTROS TEMAS		DOCUMENTAL RÍO EBRO EN LA ALFRANCA. 23 DE ABRIL SAN JORGE.
APARICIONES EN MEDIOS LIGADAS AL PATROCINIO	ARAGON TV	https://www.cartv.es/sala-de-prensa/aragon-tv-y-aragon-radio-promocionan-los-parques-de-la-red-de-espacios-naturales-protegidos-de-aragon

