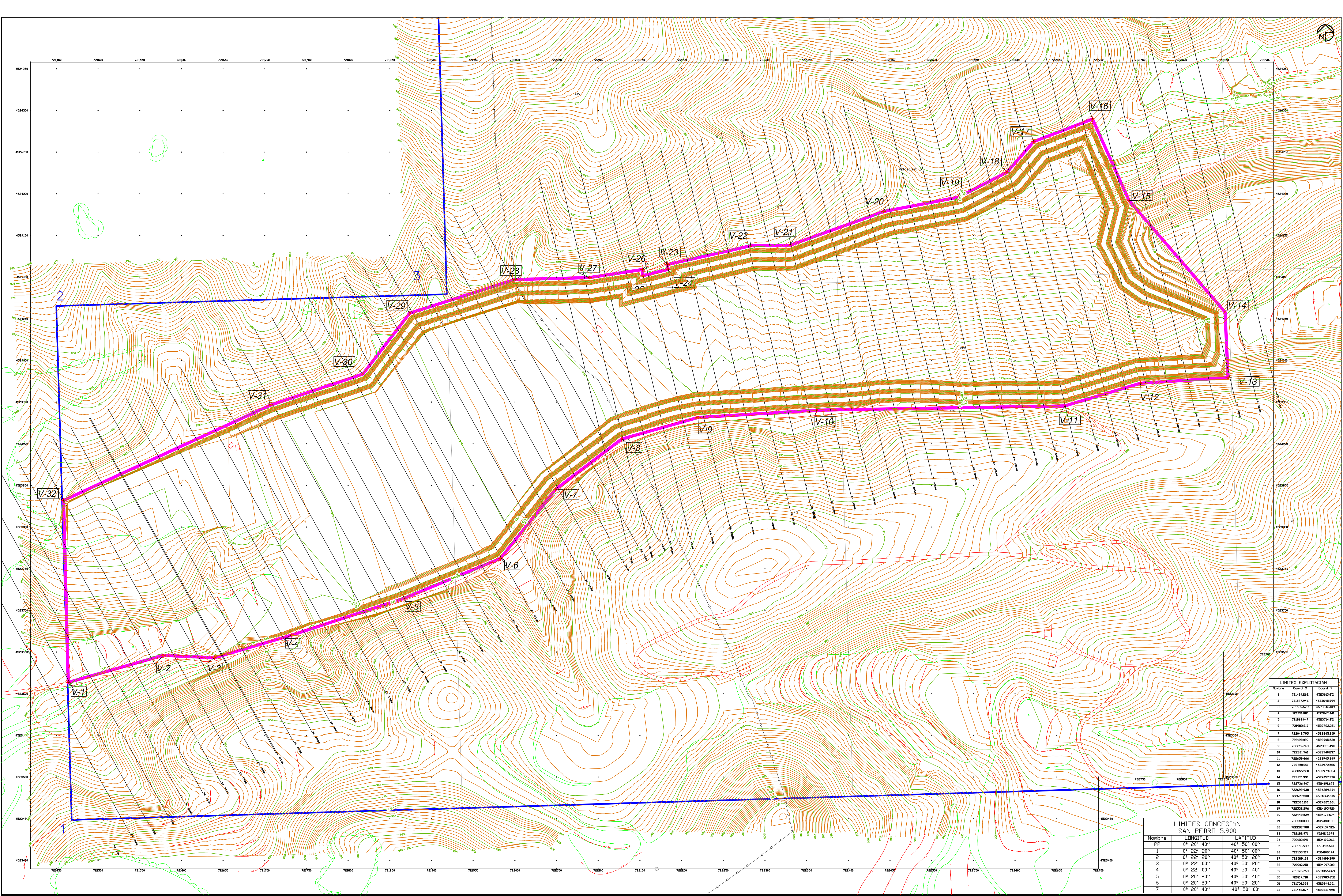


LIMITE EXPLORACIÓN.		
Nombre	Coord. X	Coord. Y
1	721464.262	4523613.651
2	721577.946	4523645.999
3	721639.679	4523643.189
4	721731.812	4523670.141
5	721868.047	4523714.851
6	721982.810	4523762.351
7	722048.795	4523845.209
8	722128.020	4523905.530
9	722219.748	4523931.490
10	722361.961	4523940.237
11	722659.666	4523945.349
12	722750.661	4523972.586
13	722855.520	4523979.234
14	722851.990	4524057.970
15	722736.907	4524191.673
16	722692.938	4524289.604
17	722622.538	4524262.605
18	722590.100	4524225.631
19	722532.296	4524195.920
20	722442.529	4524178.674
21	722330.088	4524138.133
22	722282.988	4524137.526
23	722182.971	4524115.078
24	722183.891	4524109.266
25	722153.589	4524101.641
26	722153.317	4524109.144
27	722089.139	4524099.399
28	722000.251	4524097.003
29	721873.768	4524056.669
30	721817.718	4523983.652
31	721706.339	4523946.051
32	721458.574	4523831.995

LISTADO DE PUNTES		
Nombre	LONGITUD	LATITUD
PP	0° 20' 40"	40° 50' 00"
1	0° 22' 20"	40° 50' 00"
2	0° 22' 20"	40° 50' 20"
3	0° 22' 00"	40° 50' 20"
4	0° 22' 00"	40° 50' 40"
5	0° 20' 20"	40° 50' 40"
6	0° 20' 20"	40° 50' 20"
7	0° 20' 40"	40° 50' 00'

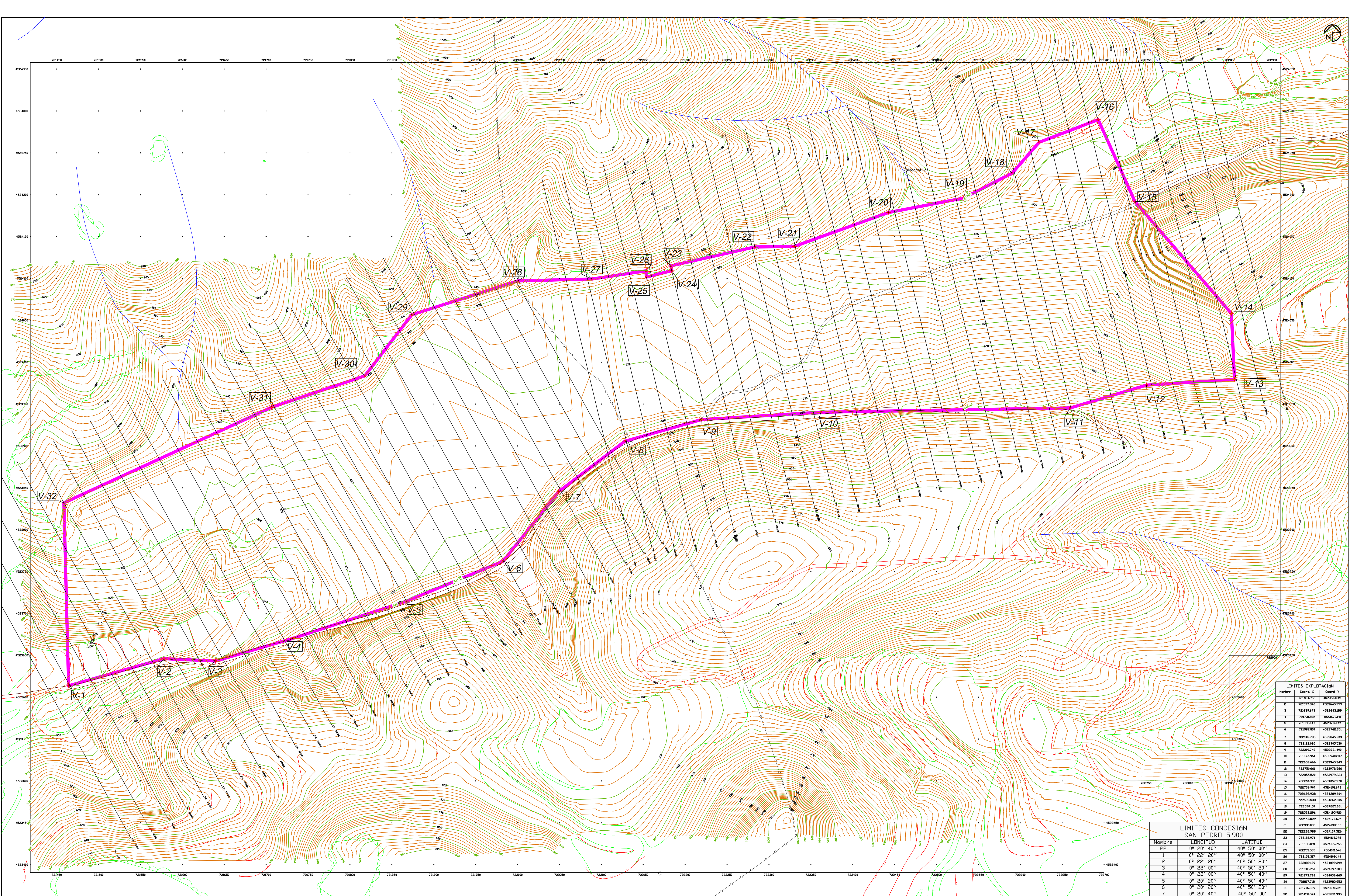




LÍMITES EXPLOTACIÓN		
Número	Coord. X	Coord. Y
1	72144.262	452361.251
2	72157.754	452364.999
3	72159.679	452364.189
4	72173.882	452367.141
5	72188.047	452374.851
6	72198.281	452372.281
7	72204.795	452364.009
8	72215.625	452365.538
9	72229.748	452363.490
10	72241.961	452364.837
11	72259.666	452365.349
12	72270.641	452367.586
13	72285.520	452367.234
14	72295.999	452407.979
15	72274.907	452419.479
16	72250.938	452429.604
17	72242.538	452436.605
18	72259.100	452425.631
19	72232.296	452419.920
20	72242.529	452417.674
21	72232.089	452413.133
22	72222.988	452417.326
23	72214.971	452415.078
24	72203.891	452405.266
25	72213.589	452410.641
26	72213.317	452419.944
27	72209.139	452409.999
28	72200.251	452407.023
29	72187.768	452405.669
30	72174.708	452395.652
31	72156.239	452394.021
32	72148.574	452381.995

LÍMITES CONCESIÓN SAN PEDRO 5.900		
Número	LONGITUD	LATITUD
PP	0° 20' 40"	40° 50' 00"
1	0° 22' 20"	40° 50' 00"
2	0° 22' 20"	40° 50' 20"
3	0° 22' 00"	40° 50' 20"
4	0° 20' 00"	40° 50' 40"
5	0° 20' 20"	40° 50' 40"
6	0° 20' 20"	40° 50' 20"
7	0° 20' 40"	40° 50' 00"



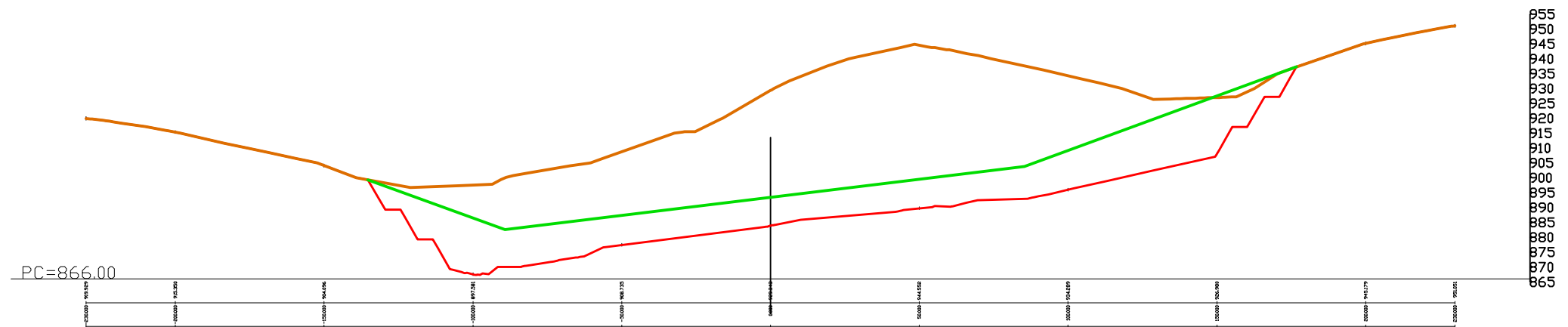


LÍMITES EXPLOTACIÓN		
Número	Coord. X	Coord. Y
1	72144.262	452361.251
2	72157.754	452364.999
3	72159.679	452364.189
4	72173.882	452367.141
5	72188.047	452374.891
6	72198.281	452372.281
7	72204.795	452364.009
8	72215.620	452355.528
9	72229.748	452353.490
10	72241.961	452348.237
11	72259.666	452345.349
12	72270.641	452347.586
13	72285.520	452349.234
14	72285.990	452403.972
15	72274.907	452414.672
16	72262.938	452428.604
17	72242.538	452436.605
18	72219.010	452425.631
19	72232.296	452419.920
20	72242.529	452418.674
21	72233.088	452413.133
22	72222.988	452417.326
23	72214.971	452415.078
24	72203.891	452418.266
25	72213.589	452410.641
26	72215.317	452419.144
27	72209.139	452409.999
28	72200.251	452407.203
29	72187.768	452405.669
30	72176.728	452395.652
31	72176.339	452394.021
32	72148.574	452381.995

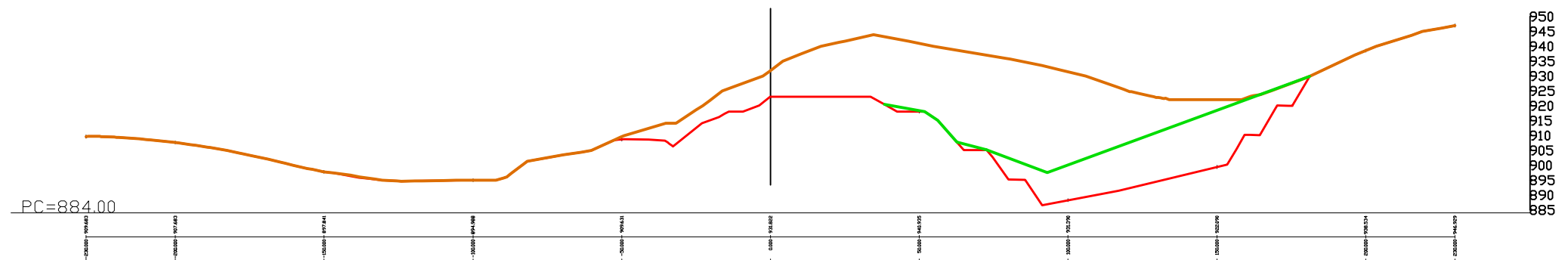
LÍMITES CONCESIÓN SAN PEDRO 5.900		
Número	LONGITUD	LATITUD
1	0° 20' 40"	40° 50' 00"
2	0° 22' 20"	40° 50' 00"
3	0° 22' 00"	40° 50' 20"
4	0° 22' 00"	40° 50' 40"
5	0° 20' 00"	40° 50' 40"
6	0° 20' 20"	40° 50' 20"
7	0° 20' 40"	40° 50' 00"



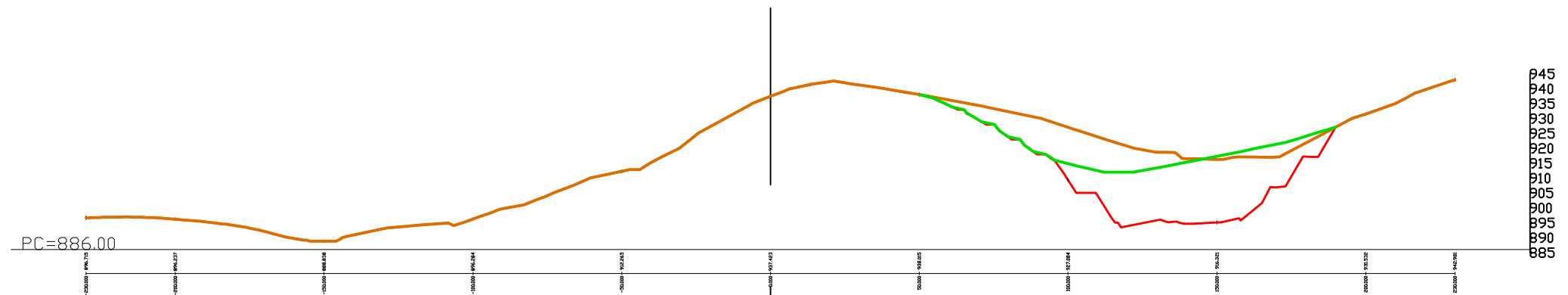
Perfil N. 29  
P.K.=1400.000



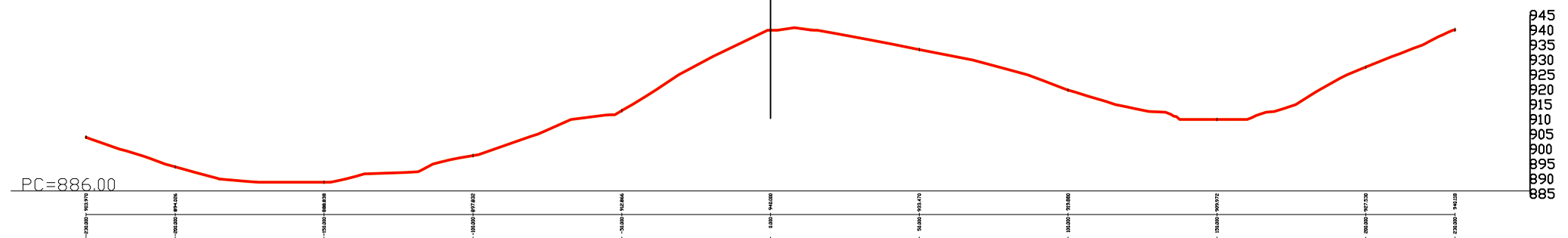
Perfil N. 30  
P.K.=1450.000



Perfil N. 31  
P.K.=1500.000



Perfil N. 32  
P.K.=1550.000



**TECMINA, S.L.**  
Tecnica Minera Aplicada, S.L.  
C/. Domingo Lobera 1, local 50008 Zaragoza  
Tel. 976 133 230 E-mail: zaragoza@tecmina.net

PETICIONARIO:  
**TODARCILLA, S.L.**

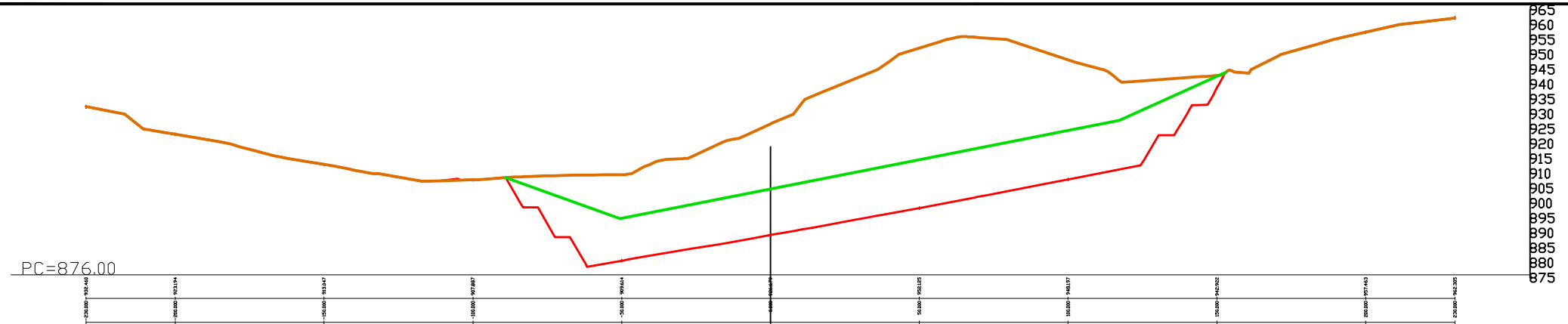
Ingeniero Técnico de Minas.  
  
Fdo: Jesús Dorado Saucedo  
Colegiado n°: 345

ESCALA:  
1 / 2.000  
100 m. 0  
Original UNE A-3

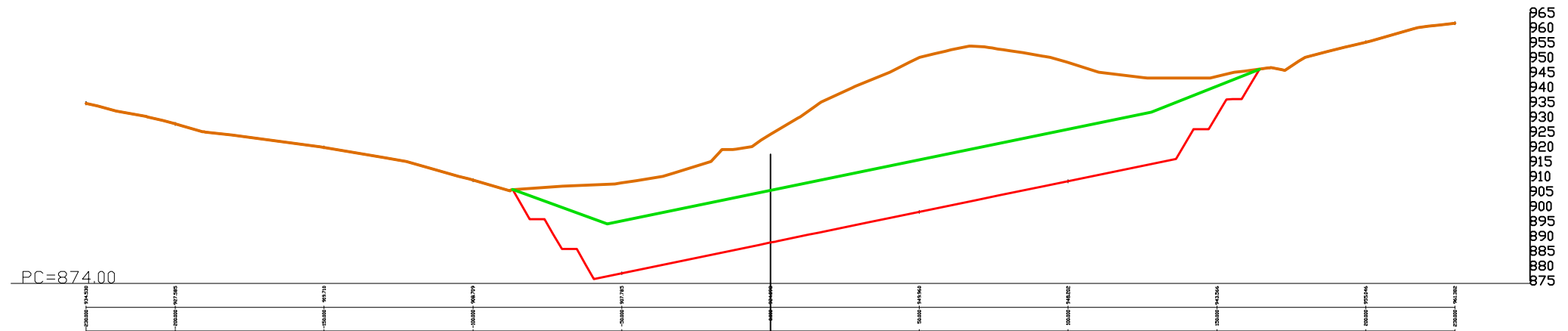
TÍTULO  
PLAN DE RESTAURACIÓN.  
CONCESIÓN DE EXPLOTACIÓN-SAN PEDRO 5.900-  
SITUACIÓN : BERGE-SENO.

DESIGNACIÓN  
**PERFILES TRANSVERSALES.**  
PLANO N° 11.8. NOVIEMBRE 2018

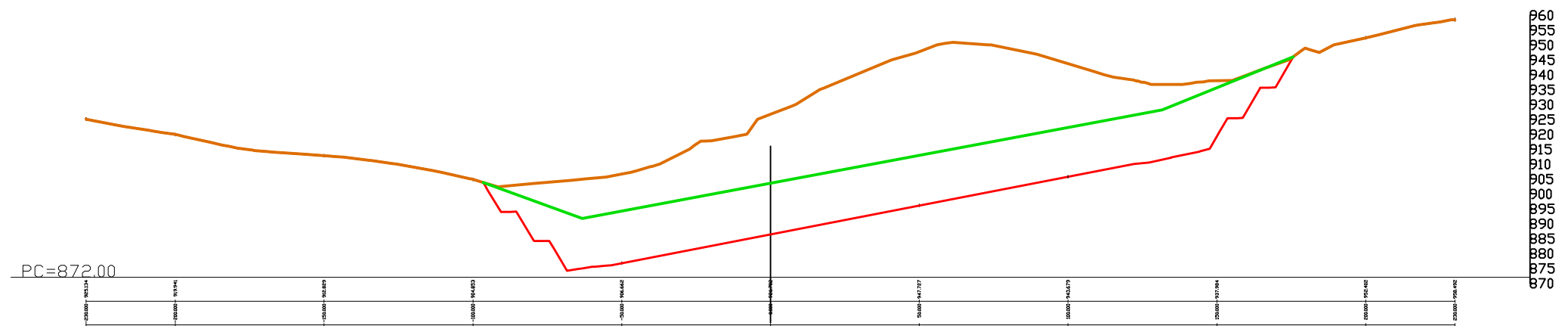
Perfil N. 25  
P.K.=1200.000



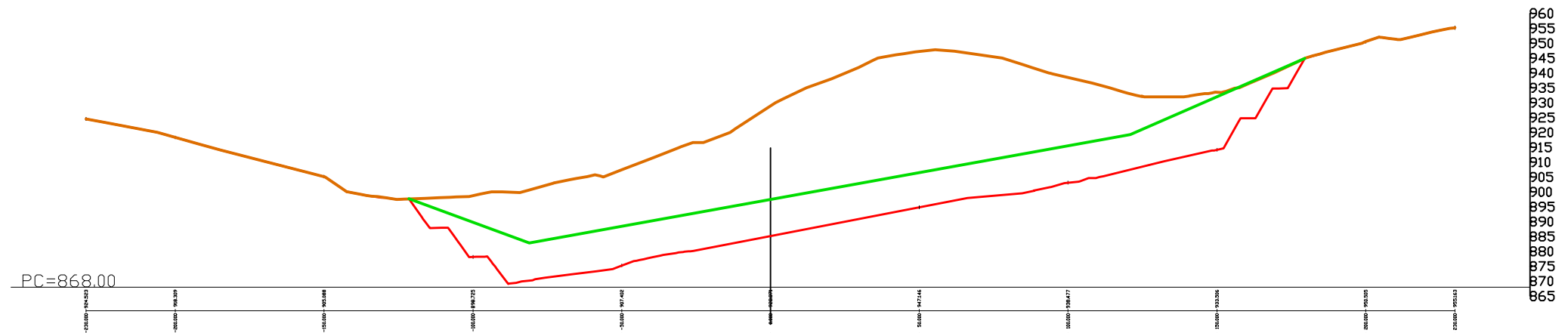
Perfil N. 26  
P.K.=1250.000



Perfil N. 27  
P.K.=1300.000



Perfil N. 28  
P.K.=1350.000



**TECMINA, S.L.**  
Tecnica Minera Aplicada, S.L.  
C/. Domingo Lobera 1, local 50008 Zaragoza  
Tel. 976 133 230 E-mail: zaragoza@tecmina.net

PETICIONARIO:  
**TODARCILLA, S.L.**

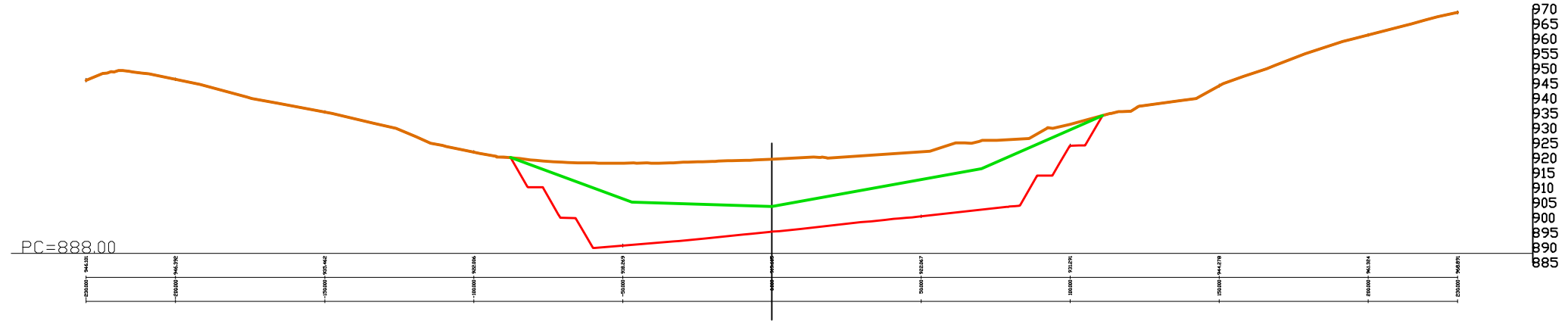
Ingeniero Técnico de Minas.  
  
Fdo: Jesús Dorado Saucedo  
Colegiado n°: 345

ESCALA:  
1 / 2.000  
100 m. 0  
Original UNE A-3

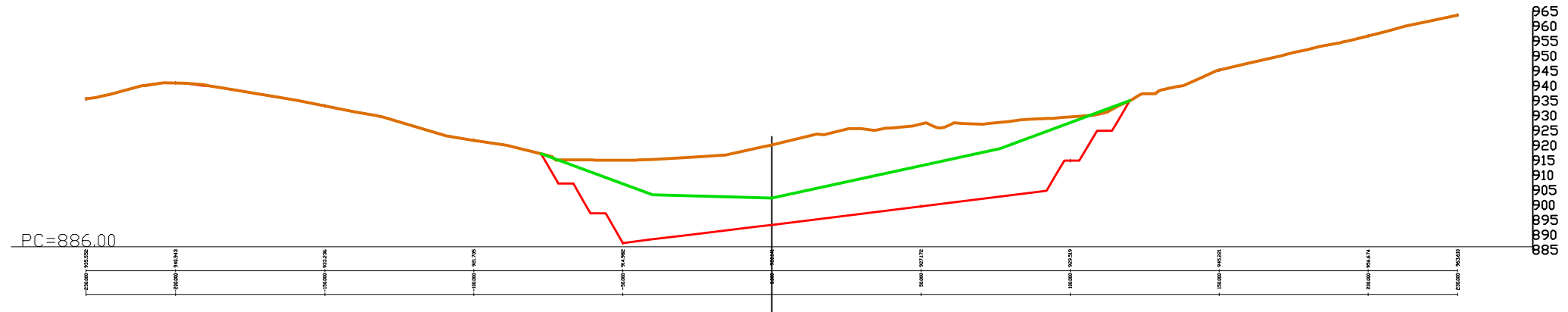
TÍTULO  
**PLAN DE RESTAURACIÓN.**  
**CONCESIÓN DE EXPLOTACIÓN-SAN PEDRO 5.900-**  
SITUACIÓN : BERGE-SENSO.

DESIGNACIÓN  
**PERFILES TRANSVERSALES.**  
PLANO N° 11.7. NOVIEMBRE 2018

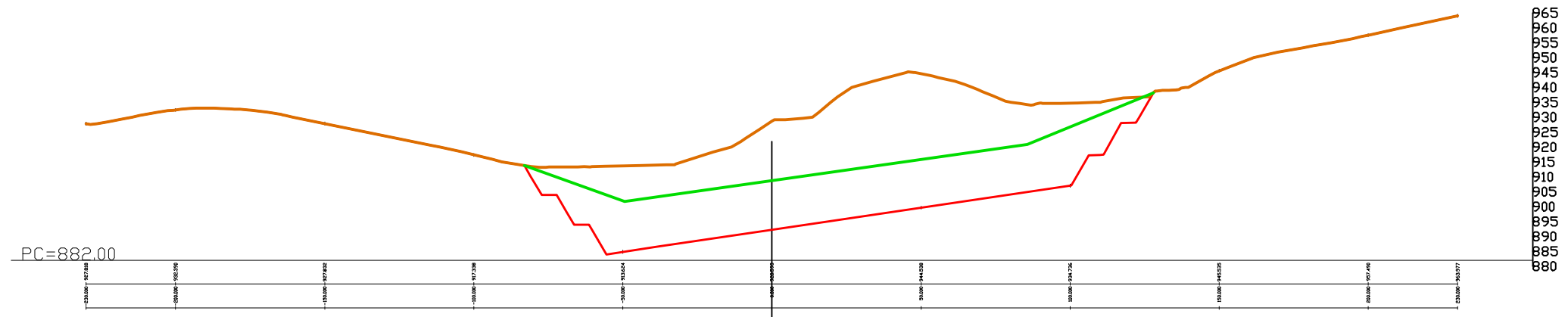
Perfil N. 21  
P.K.=1000.000



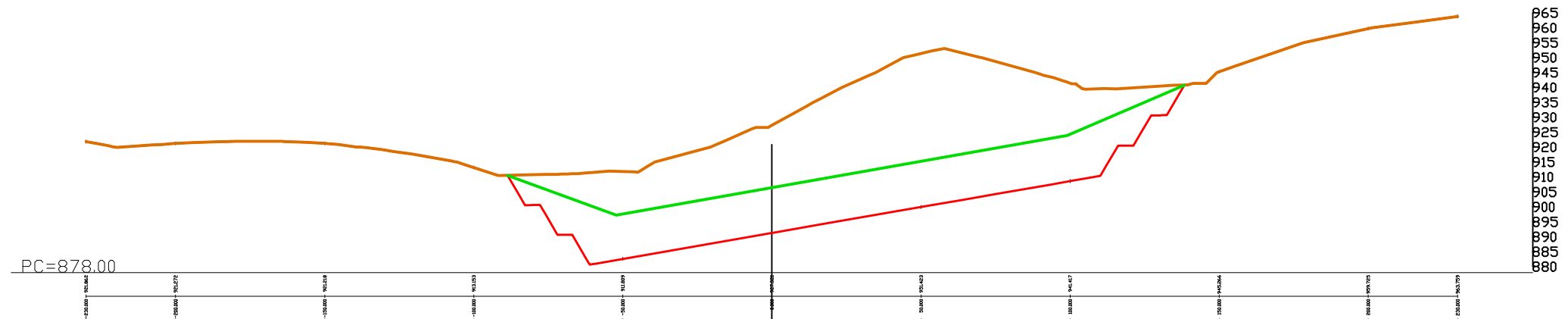
Perfil N. 22  
P.K.=1050.000



Perfil N. 23  
P.K.=1100.000



Perfil N. 24  
P.K.=1150.000



**TECMINA, S.L.**  
Tecnica Minera Aplicada, S.L.  
C/. Domingo Lobera 1, local 50008 Zaragoza  
Tel. 976 133 230 E-mail: zaragoza@tecmina.net

PETICIONARIO:  
**TODARCILLA, S.L.**

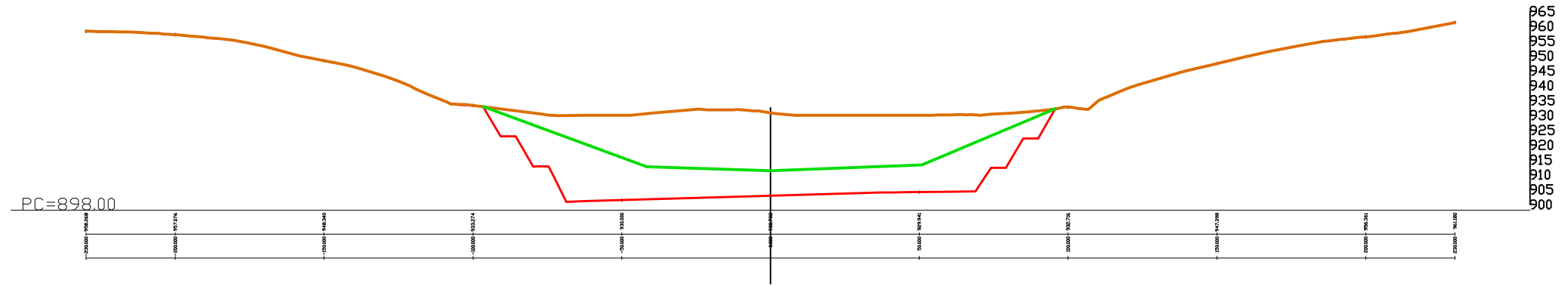
Ingeniero Técnico de Minas.  
  
Fdo: Jesús Dorado Saucedo  
Colegiado n.º: 345

ESCALA:  
1 / 2.000  
100 m. 0  
Original UNE A-3

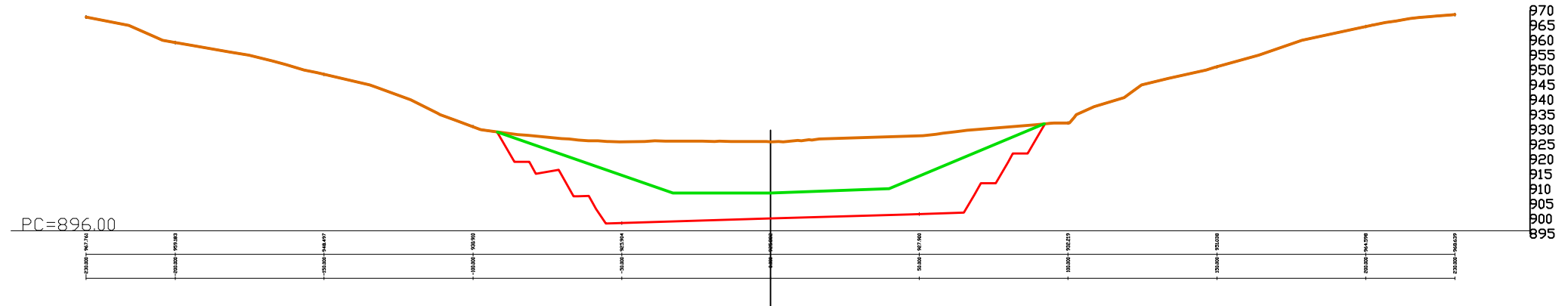
TÍTULO  
PLAN DE RESTAURACIÓN.  
CONCESIÓN DE EXPLOTACIÓN-SAN PEDRO 5.900-  
SITUACIÓN : BERGE-SENO.

DESIGNACIÓN  
**PERFILES TRANSVERSALES.**  
PLANO N.º 11.6. NOVIEMBRE 2018

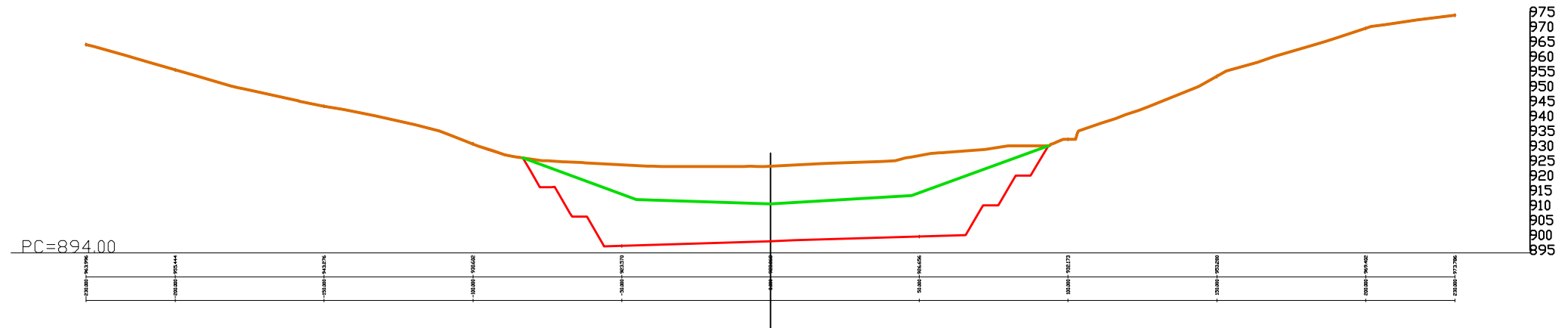
Perfil N. 17  
P.K.=800.000



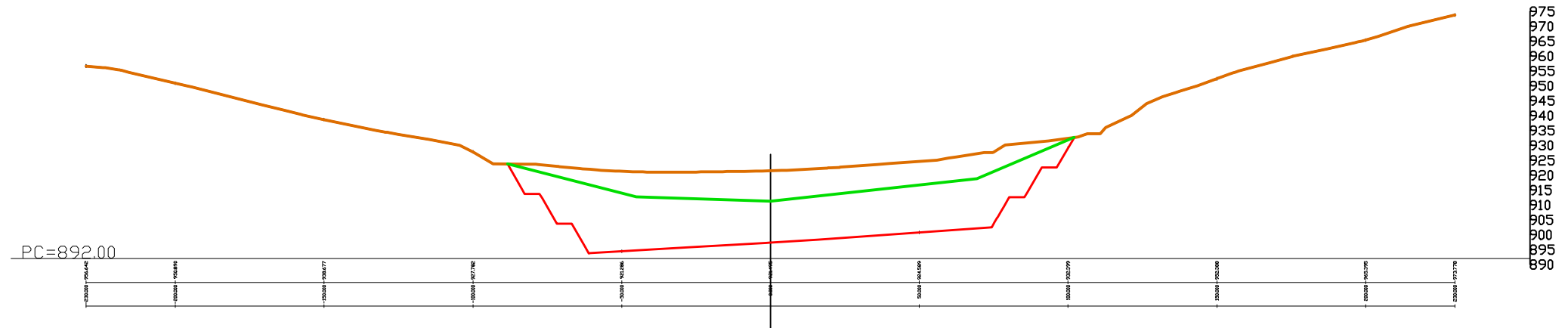
Perfil N. 18  
P.K.=850.000



Perfil N. 19  
P.K.=900.000



Perfil N. 20  
P.K.=950.000



**TECMINA, S.L.**  
Técnica Minera Aplicada, S.L.  
C/. Domingo Lobera 1, local 50008 Zaragoza  
Tel. 976 133 230 E-mail: zaragoza@tecmina.net

PETICIONARIO:  
**TODARCILLA, S.L.**

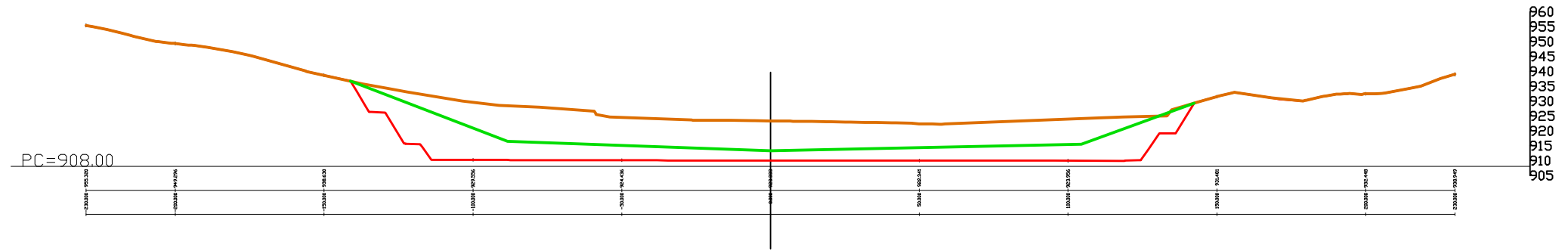
Ingeniero Técnico de Minas.  
  
Fdo: Jesús Dorado Saucedo  
Colegiado n°: 345

ESCALA:  
1 / 2.000  
100 m.  
Original UNE A-3

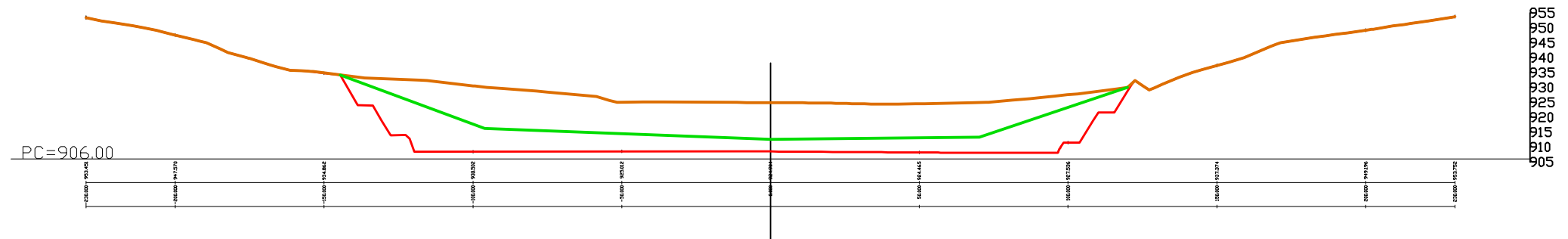
TÍTULO  
PLAN DE RESTAURACIÓN.  
CONCESIÓN DE EXPLOTACIÓN-SAN PEDRO 5.900-  
SITUACIÓN : BERGE-SENSO.

DESIGNACIÓN  
**PERFILES TRANSVERSALES.**  
PLANO N° 11.5. NOVIEMBRE 2018

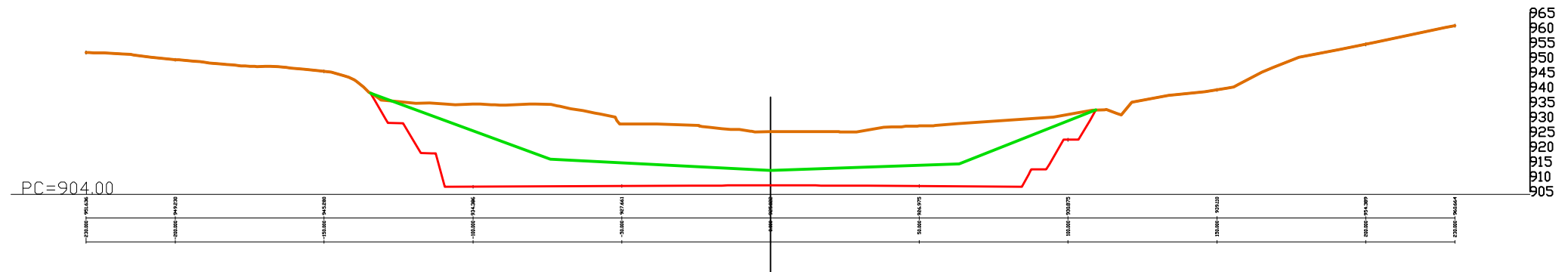
Perfil N. 13  
P.K.=600.000



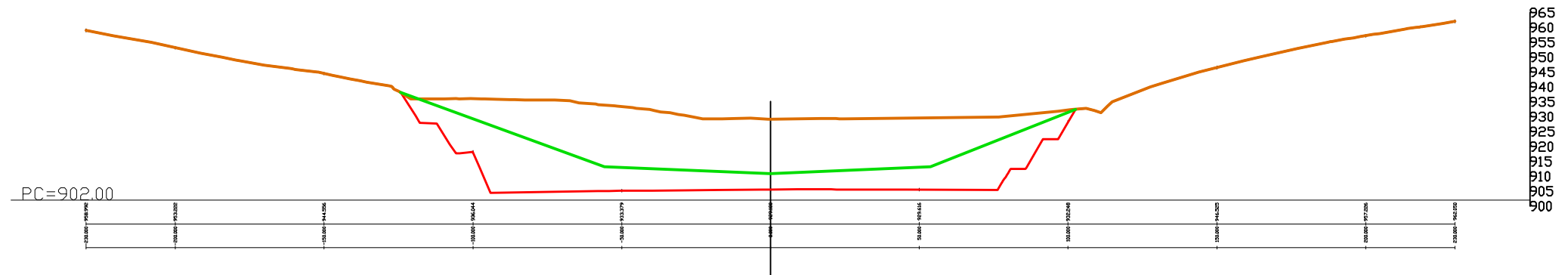
Perfil N. 14  
P.K.=650.000



Perfil N. 15  
P.K.=700.000



Perfil N. 16  
P.K.=750.000



**TECMINA, S.L.**  
Técnica Minera Aplicada, S.L.  
C/. Domingo Lobera 1, local 50008 Zaragoza  
Tel. 976 133 230 E-mail: zaragoza@tecmina.net

PETICIONARIO:  
**TODARCILLA, S.L.**

Ingeniero Técnico de Minas.  
  
Fdo: Jesús Dorado Saucedo  
Colegiado n°: 345

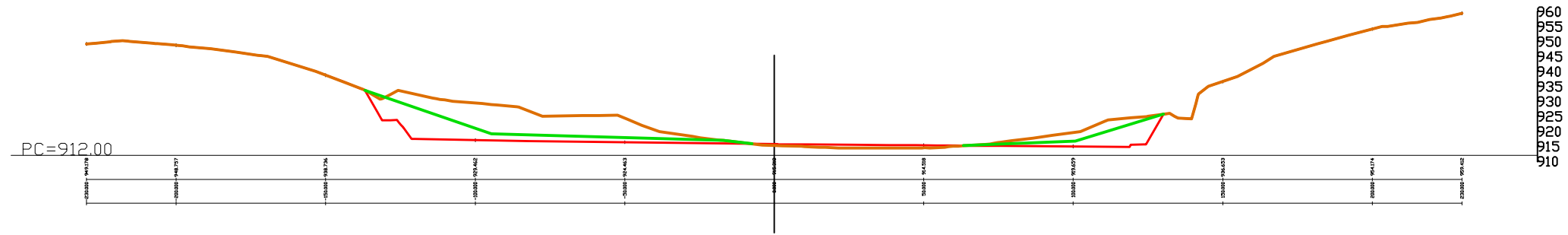
ESCALA:  
1 / 2.000  
100 m. 0  
Original UNE A-3

TÍTULO  
PLAN DE RESTAURACIÓN.  
CONCESIÓN DE EXPLOTACIÓN-SAN PEDRO 5.900-  
SITUACIÓN : BERGE-SENSO.

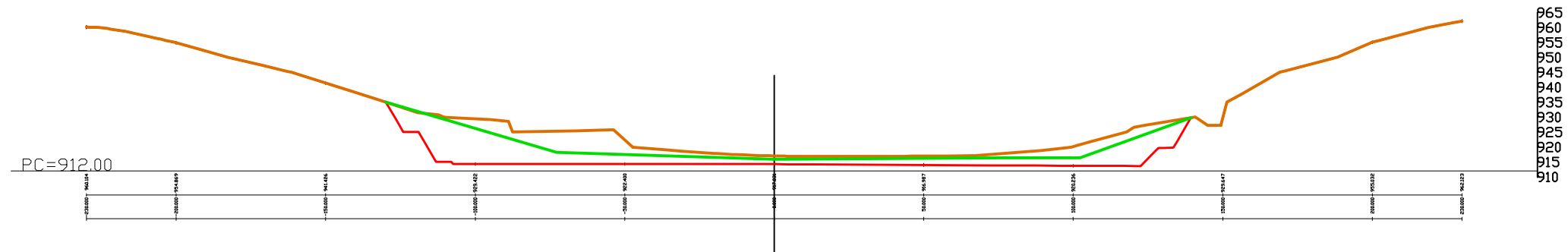
DESIGNACIÓN  
**PERFILES TRANSVERSALES.**  
PLANO N° 11.4. NOVIEMBRE 2018



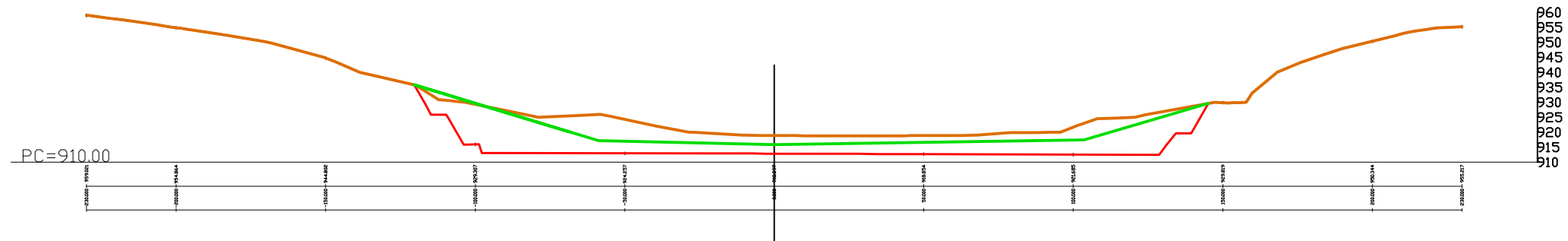
Perfil N. 9  
P.K.=400.000



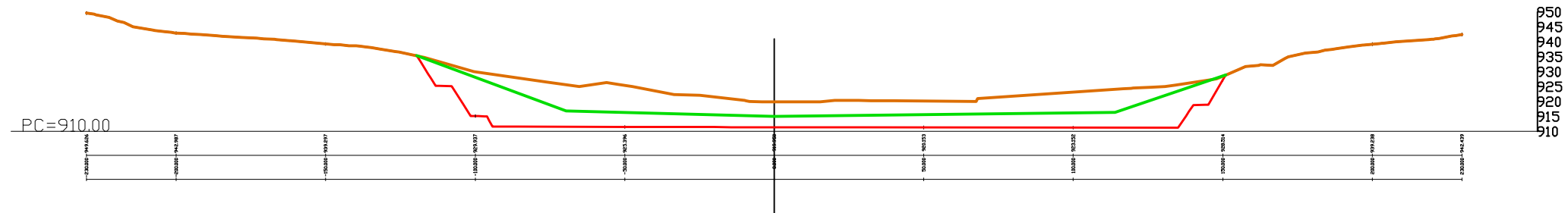
Perfil N. 10  
P.K.=450.000



Perfil N. 11  
P.K.=500.000



Perfil N. 12  
P.K.=550.000



**TECMINA, S.L.**  
Tecnica Minera Aplicada, S.L.  
C/. Domingo Lobera 1, local 50008 Zaragoza  
Tel. 976 133 230 E-mail: zaragoza@tecmina.net

PETICIONARIO:  
**TODARCILLA, S.L.**

Ingeniero Técnico de Minas.  
  
Fdo: Jesús Dorado Saucedo  
Colegiado n°: 345

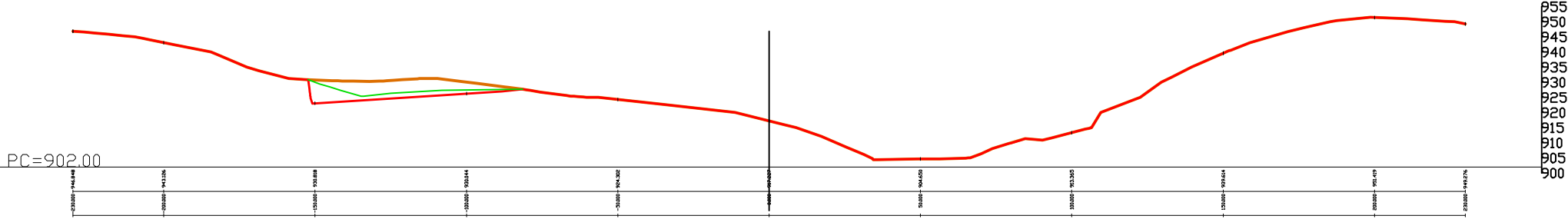
ESCALA:  
1 / 2.000  
100 m.  
Original UNE A-3

TÍTULO  
PLAN DE RESTAURACIÓN.  
CONCESIÓN DE EXPLOTACIÓN-SAN PEDRO 5.900-  
SITUACIÓN : BERGE-SENSO.

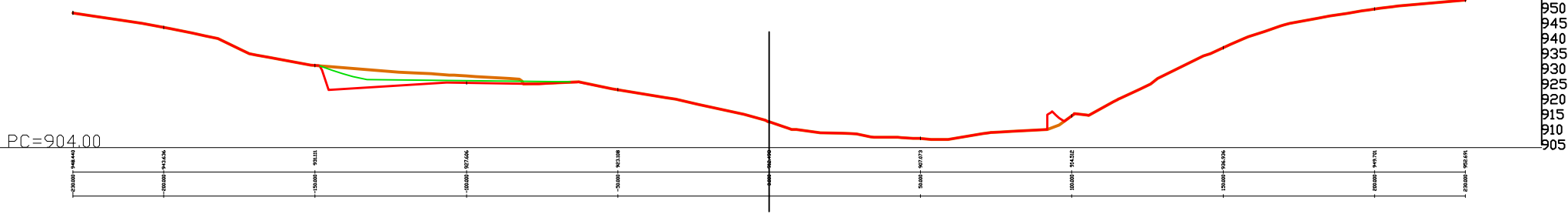
DESIGNACIÓN  
**PERFILES TRANSVERSALES.**  
PLANO N° 11.3. NOVIEMBRE 2018



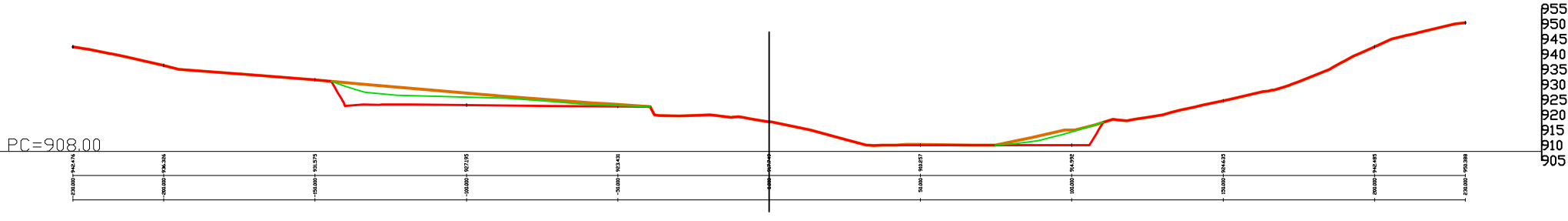
Perfil N. 5  
P.K.=200.000



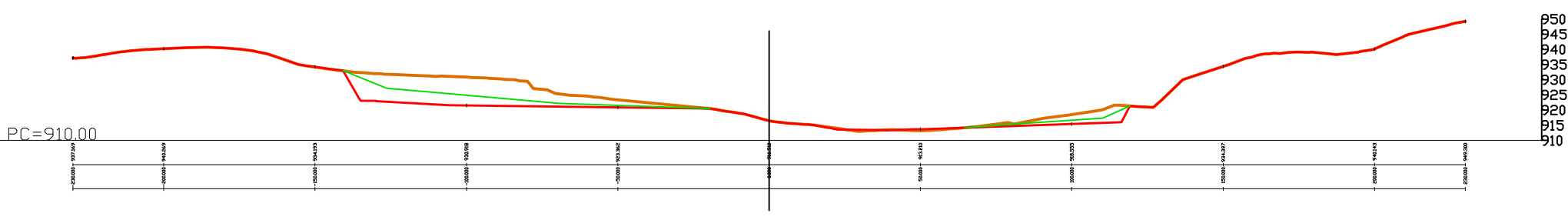
Perfil N. 6  
P.K.=250.000



Perfil N. 7  
P.K.=300.000



Perfil N. 8  
P.K.=350.000



**TECMINA, S.L.**  
Tecnica Minera Aplicada, S.L.  
C/. Domingo Lobera 1, local 50008 Zaragoza  
Tel. 976 133 230 E-mail: zaragoza@tecmina.net

PETICIONARIO:  
**TODARCILLA, S.L.**

Ingeniero Técnico de Minas.  
  
Fdo: Jesús Dorado Saucedo  
Colegiado n°: 345

ESCALA:  
1 / 2.000  
100 m. 0  
Original UNE A-3

TÍTULO  
**PLAN DE RESTAURACIÓN.**  
**CONCESIÓN DE EXPLOTACIÓN-SAN PEDRO 5.900-**  
SITUACIÓN : BERGE-SENSO.

DESIGNACIÓN  
**PERFILES TRANSVERSALES.**  
PLANO N° 11.2. NOVIEMBRE 2018