

LISTADO DE PUNTOS COORDENADAS ETRS89 HUSO 30		
Nombre	Coord. X	Coord. Y
V1	705.327	4.484.733
V2	705.386	4.484.726
V3	705.391	4.484.586
V4	705.296	4.484.604
V5	705.290	4.484.623

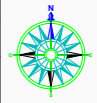
PROYECTO:
**PROYECTO EXPLOTACIÓN CANTERA
 "CAÑADA". FORTANETE (TERUEL)
 "SOLBOU PIEDRA NATURAL, S.L.U."**

TITULAR:
SOLBOU PIEDRA NATURAL, S.L.U.

PLANO DE:
FASES EXPLOTACIÓN
 TÉRMINO MUNICIPAL:
FORTANETE - TERUEL -

Plano elaborado por:
 Mónica García Baeza
 Col: 448 COITMA.

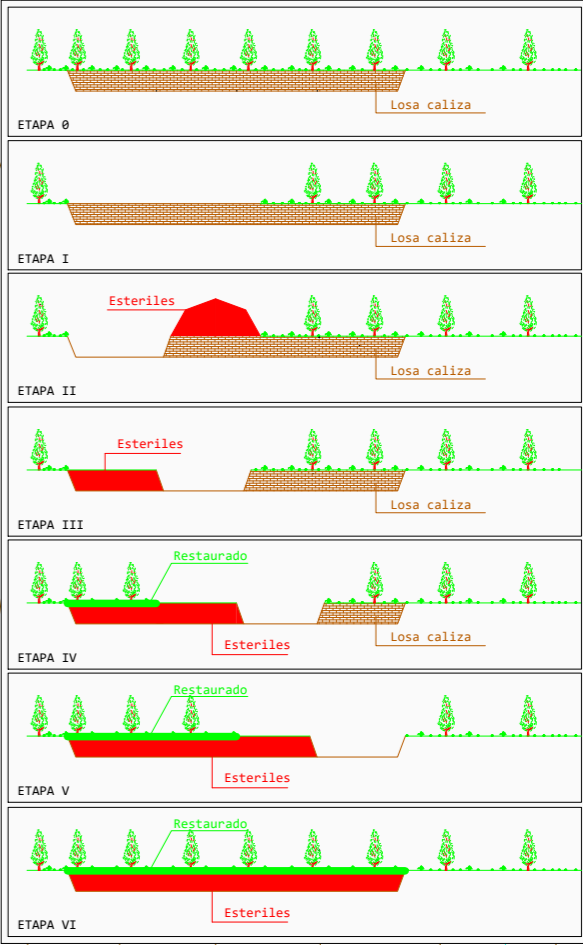
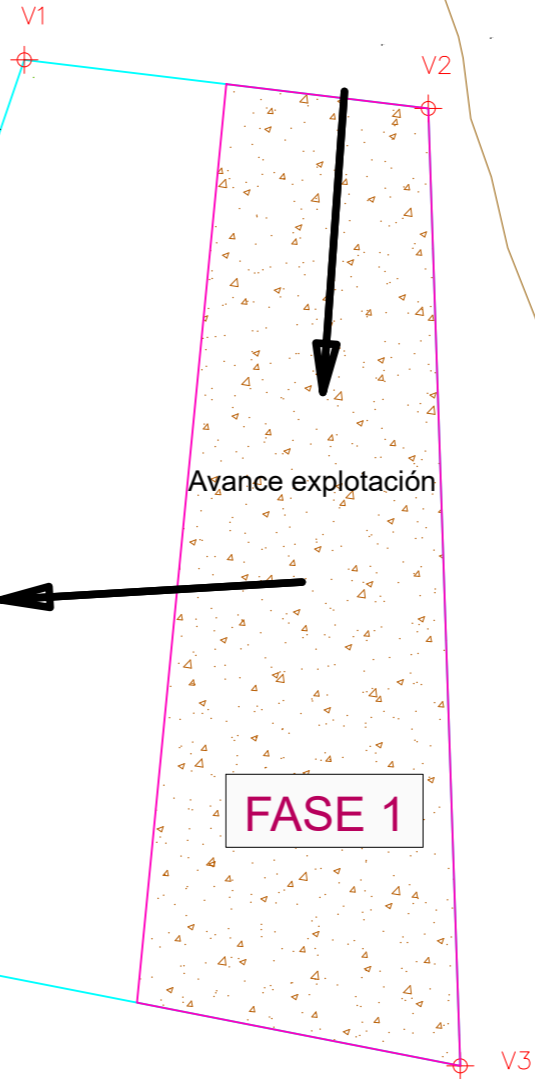
Escala: **1:1.000**
 Formato: **DIN A - 3**



Número de Plano
9 de 13
 Fecha :
Sept.-2024

C/ Domingo Lobera 1 Local 50008 Zaragoza Telf: 976.13.32.30 - e.mail monica@tecmina.net
 Pk. Miragall 48-50 1º-1ª 08041 Barcelona Telf: 93.450.01.73 - Fax 93.433.45.47 - e.mail info@tecmina.net

LIMTES CANTERA CAÑADA



LISTADO DE PUNTOS COORDENADAS ETRS89 HUSO 30		
Nombre	Coord. X	Coord. Y
V1	705.327	4.484.733
V2	705.386	4.484.726
V3	705.391	4.484.586
V4	705.296	4.484.604
V5	705.290	4.484.623

PROYECTO:
PROYECTO EXPLOTACIÓN CANTERA "CAÑADA". FORTANETE (TERUEL) "SOLBOU PIEDRA NATURAL, S.L.U."

TITULAR:
SOLBOU PIEDRA NATURAL, S.L.U.

PLANO DE:
FASE 1
TÉRMINO MUNICIPAL:
FORTANETE - TERUEL -

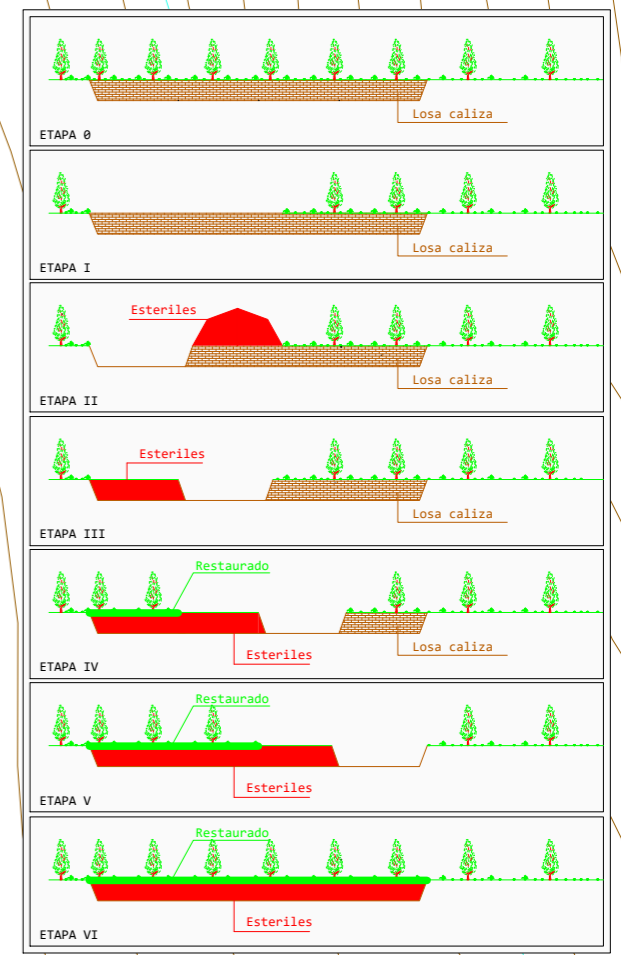
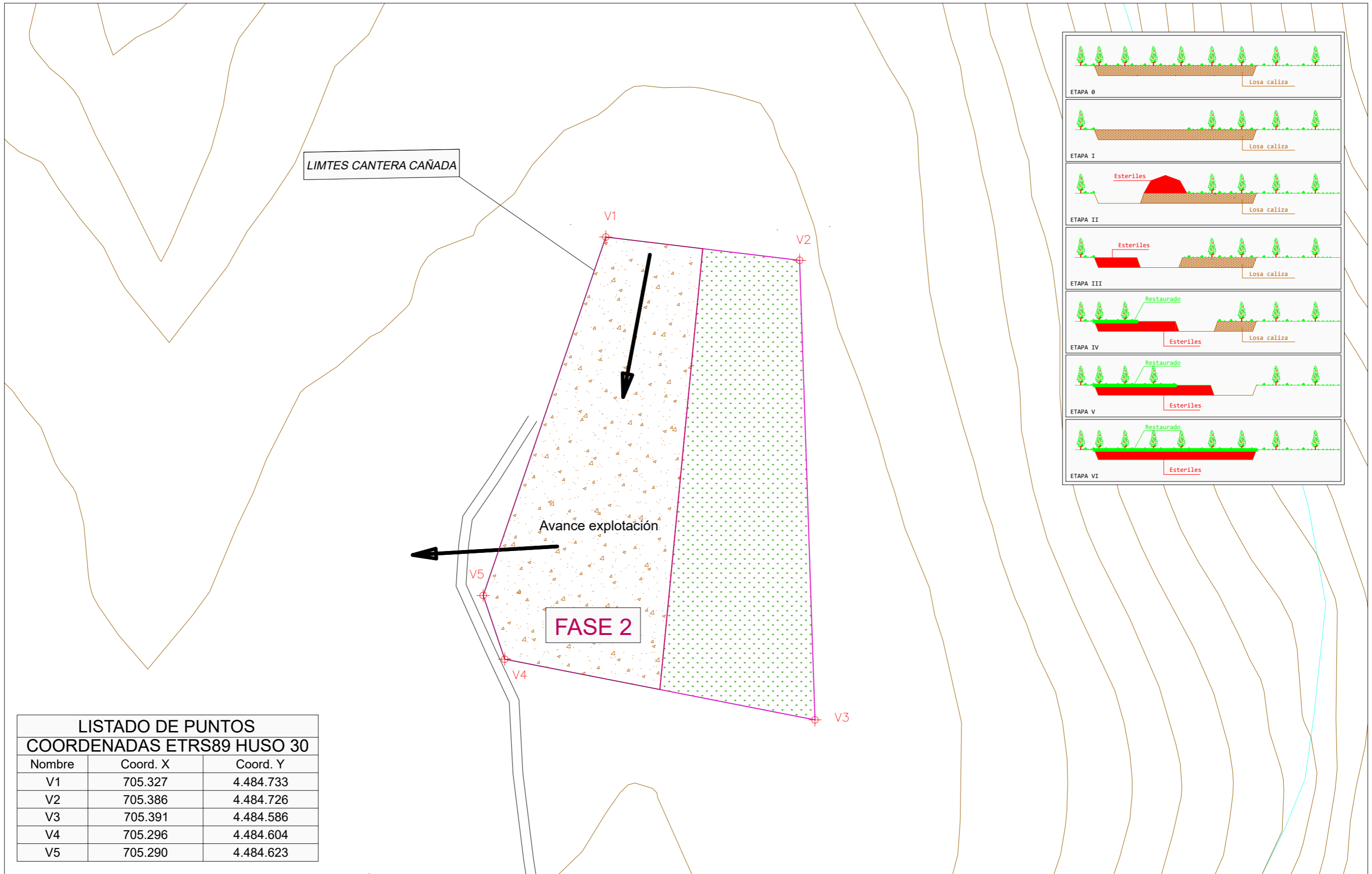
Plano elaborado por:
Mónica García Baeza
Col: 448 COITMA.

Escala: **1:1.000**
Formato: **DIN A - 3**



Número de Plano
9.1 de 13
Fecha:
Sept.-2024

C/ Domingo Lobera 1 Local 50008 Zaragoza Telf: 976.13.32.30 - e.mail oficina@tecmina.net
Ps. Miragall 48-50 1ª-1ª 08041 Barcelona Telf: 93.450.01.73 - Fax 93.433.45.47 - e.mail info@tecmina.net

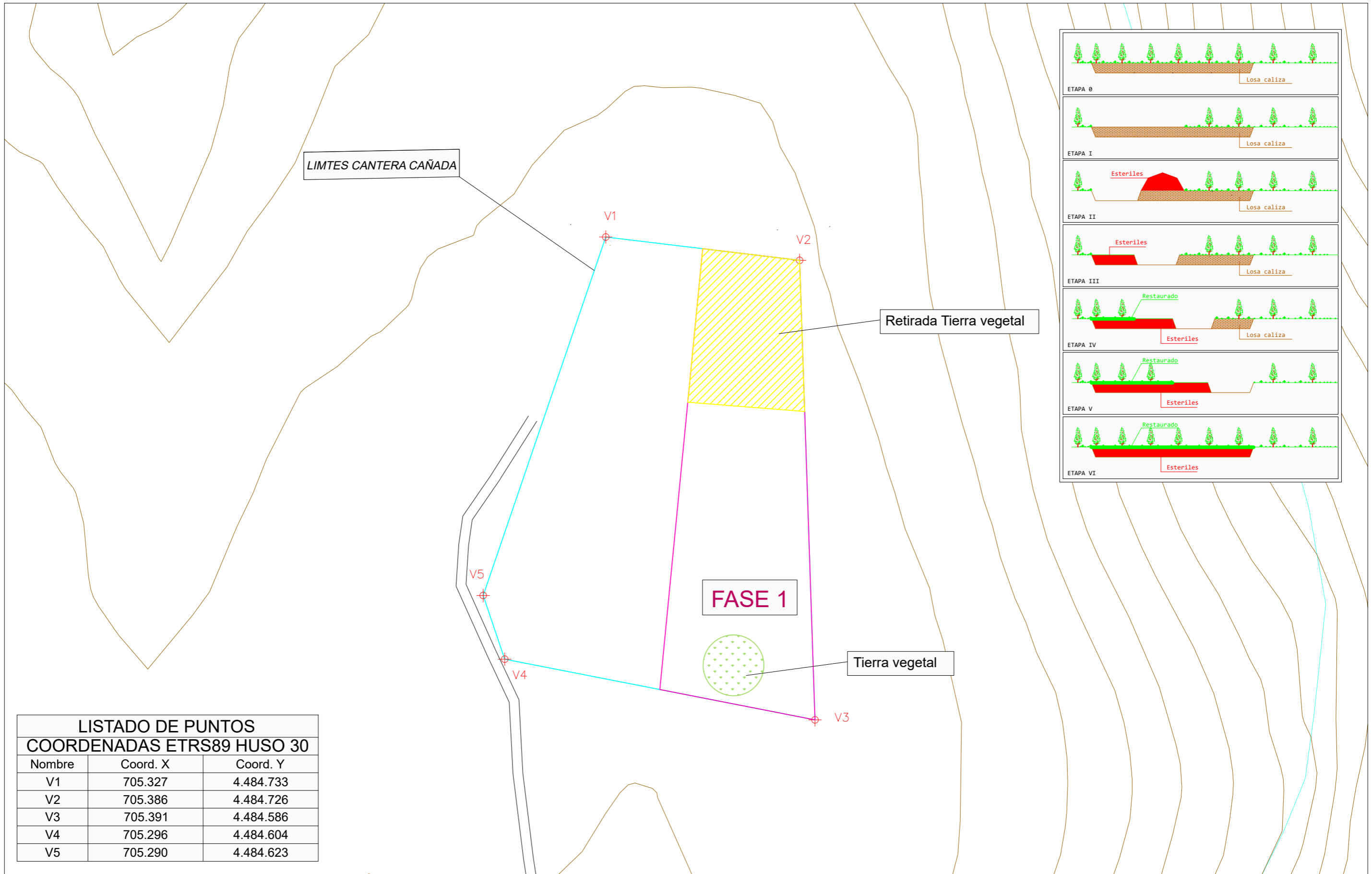


**LISTADO DE PUNTOS
COORDENADAS ETRS89 HUSO 30**

Nombre	Coord. X	Coord. Y
V1	705.327	4.484.733
V2	705.386	4.484.726
V3	705.391	4.484.586
V4	705.296	4.484.604
V5	705.290	4.484.623

PROYECTO: PROYECTO EXPLOTACIÓN CANTERA "CAÑADA". FORTANETE (TERUEL) "SOLBOU PIEDRA NATURAL, S.L.U."	TITULAR: SOLBOU PIEDRA NATURAL, S.L.U.	PLANO DE: FASE 2 TÉRMINO MUNICIPAL: FORTANETE - TERUEL -	Plano elaborado por: Mónica García Baeza Col: 448 COITMA.	Escala: 1:1.000 Formato: DIN A - 3	Número de Plano 9.2 de 13 Fecha: Sept.-2024
--	--	---	---	---	--

C/ Domingo Lobera 1 Local 50008 Zaragoza Telf: 976.13.32.30 - e.mail monica@tecmina.net
 Ps. Miragall 48-50 1ª-1ª 08041 Barcelona Telf: 93.450.01.73 - Fax 93.433.45.47 - e.mail info@tecmina.net

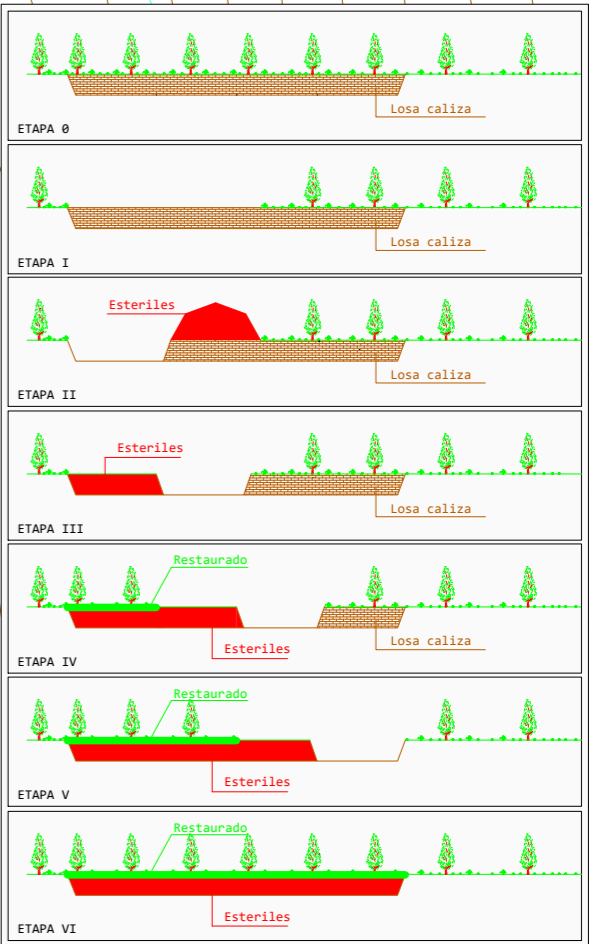


LIMTES CANTERA CAÑADA

Retirada Tierra vegetal

FASE 1

Tierra vegetal



**LISTADO DE PUNTOS
COORDENADAS ETRS89 HUSO 30**

Nombre	Coord. X	Coord. Y
V1	705.327	4.484.733
V2	705.386	4.484.726
V3	705.391	4.484.586
V4	705.296	4.484.604
V5	705.290	4.484.623

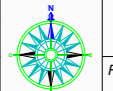
PROYECTO:
**PROYECTO EXPLOTACIÓN CANTERA
"CAÑADA". FORTANETE (TERUEL)
"SOLBOU PIEDRA NATURAL, S.L.U."**

TITULAR:
SOLBOU PIEDRA NATURAL, S.L.U.

PLANO DE:
FASE 1. ETAPA I
TÉRMINO MUNICIPAL:
FORTANETE - TERUEL -

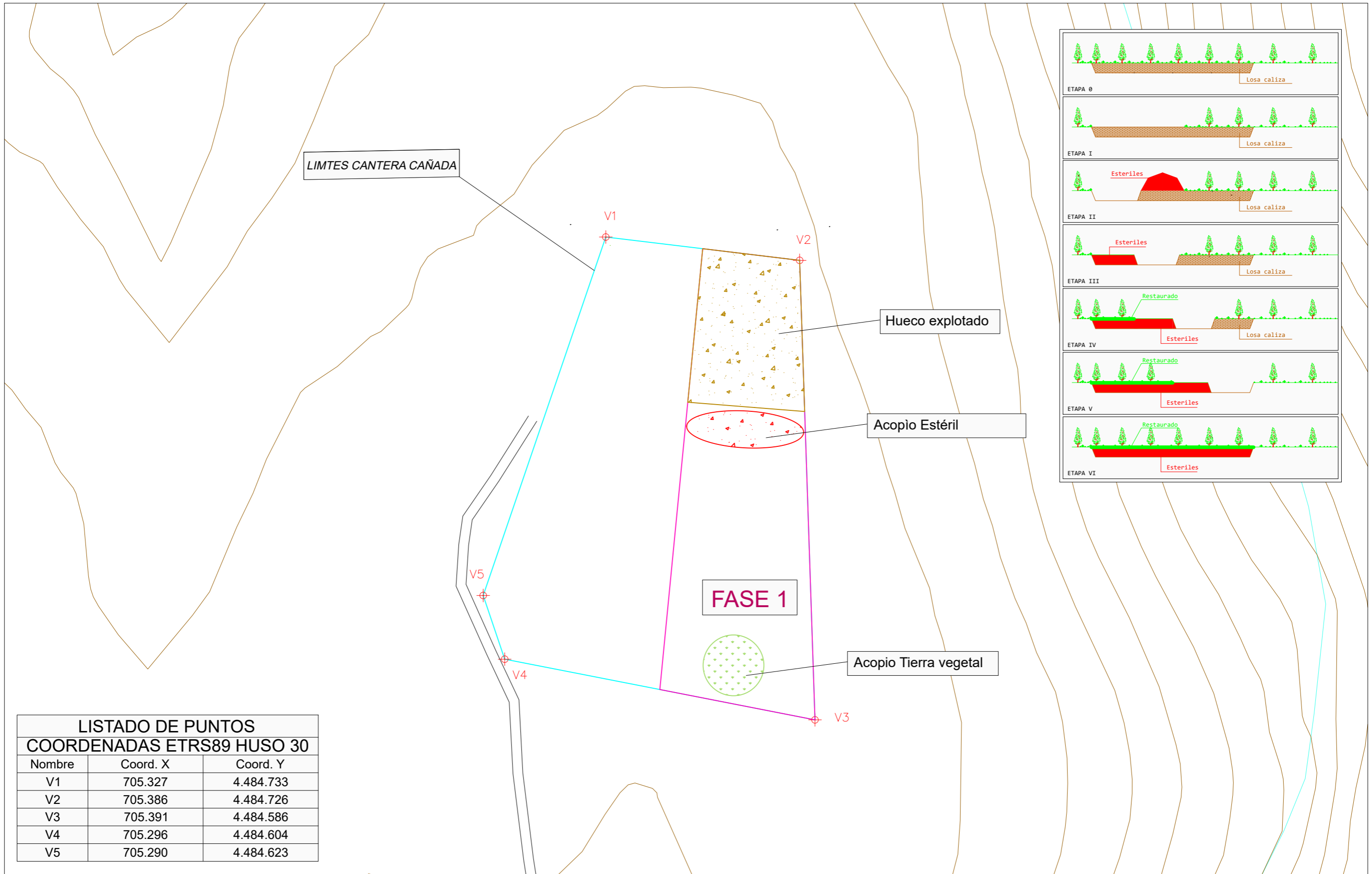
Plano elaborado por:
Mónica García Baeza
Col: 448 COITMA.

Escala: **1:1.000**
Formato: **DIN A - 3**



Número de Plano
10.1 de 13
Fecha:
Sept.-2024

C/ Domingo Lobera 1 Local 50008 Zaragoza Telf: 976.13.32.30 - e.mail oficina@tecmina.net
Ps. Miragall 48-50 1º-1ª 08041 Barcelona Telf: 93.450.01.73 - Fax 93.433.45.47 - e.mail info@tecmina.net



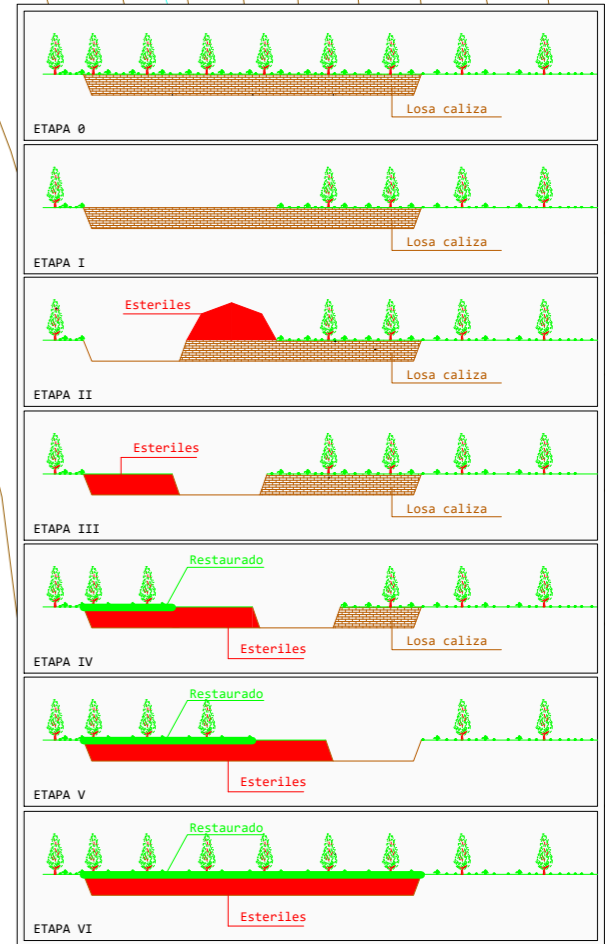
LIMTES CANTERA CAÑADA

Hueco explotado

Acopio Estéril

Acopio Tierra vegetal

FASE 1



**LISTADO DE PUNTOS
COORDENADAS ETRS89 HUSO 30**

Nombre	Coord. X	Coord. Y
V1	705.327	4.484.733
V2	705.386	4.484.726
V3	705.391	4.484.586
V4	705.296	4.484.604
V5	705.290	4.484.623

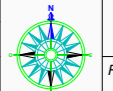
PROYECTO:
**PROYECTO EXPLOTACIÓN CANTERA
"CAÑADA". FORTANETE (TERUEL)
"SOLBOU PIEDRA NATURAL, S.L.U."**

TITULAR:
SOLBOU PIEDRA NATURAL, S.L.U.

PLANO DE:
FASE 1. ETAPA II
TÉRMINO MUNICIPAL:
FORTANETE - TERUEL -

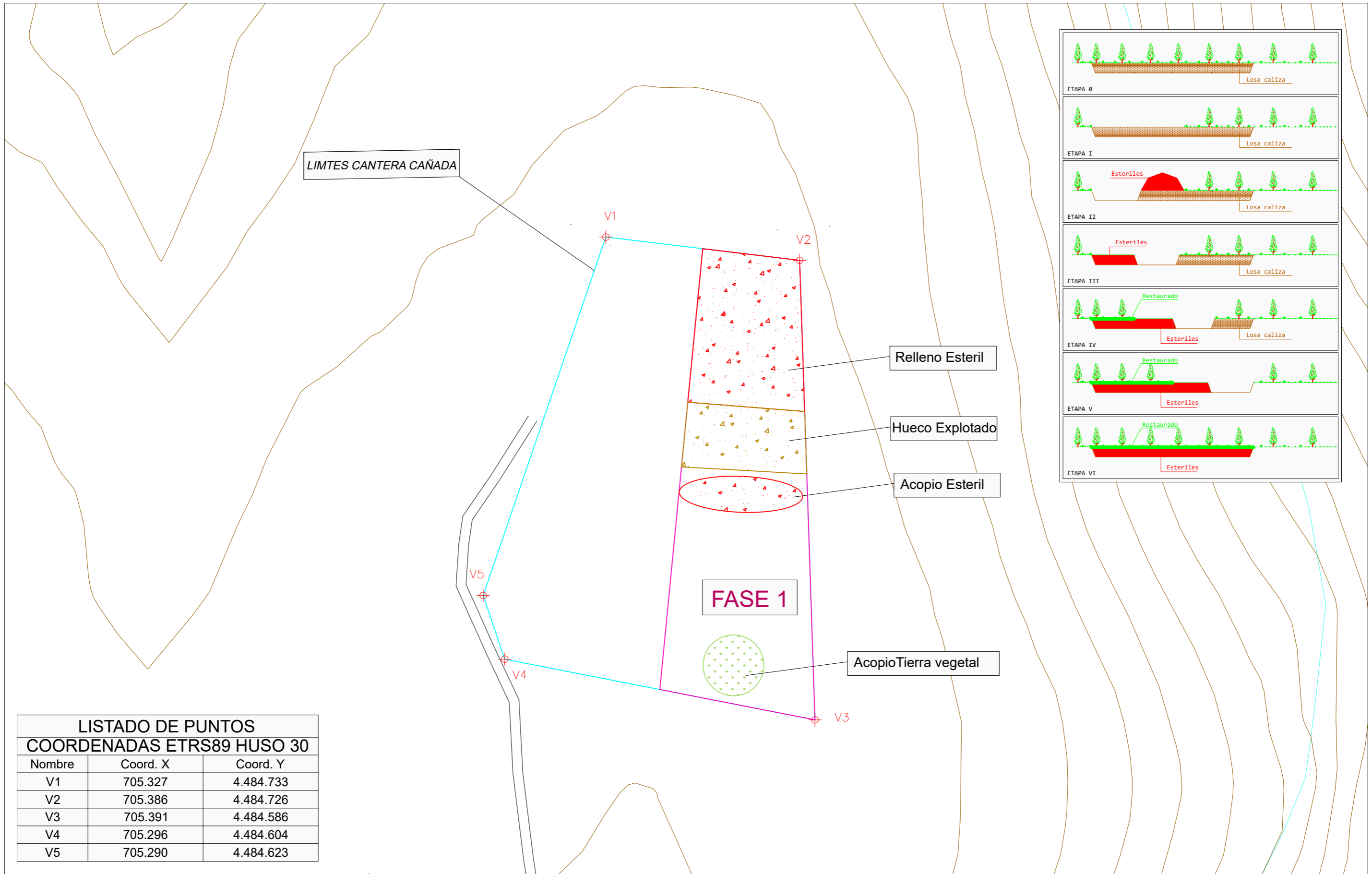
Plano elaborado por:
Mónica García Baeza
Col: 448 COITMA.

Escala: **1:1.000**
Formato: **DIN A - 3**



Número de Plano
10.2 de 13
Fecha:
Sept.-2024

C/ Domingo Lobera 1 Local 50008 Zaragoza Telf: 976.13.32.30 - e.mail oficina@tecmina.net
Ps. Miragall 48-50 1º-1ª 08041 Barcelona Telf: 93.450.01.73 - Fax 93.433.45.47 - e.mail info@tecmina.net



LIMTES CANTERA CAÑADA

V1

V2

Relleno Esteril

Hueco Explotado

Acopio Esteril

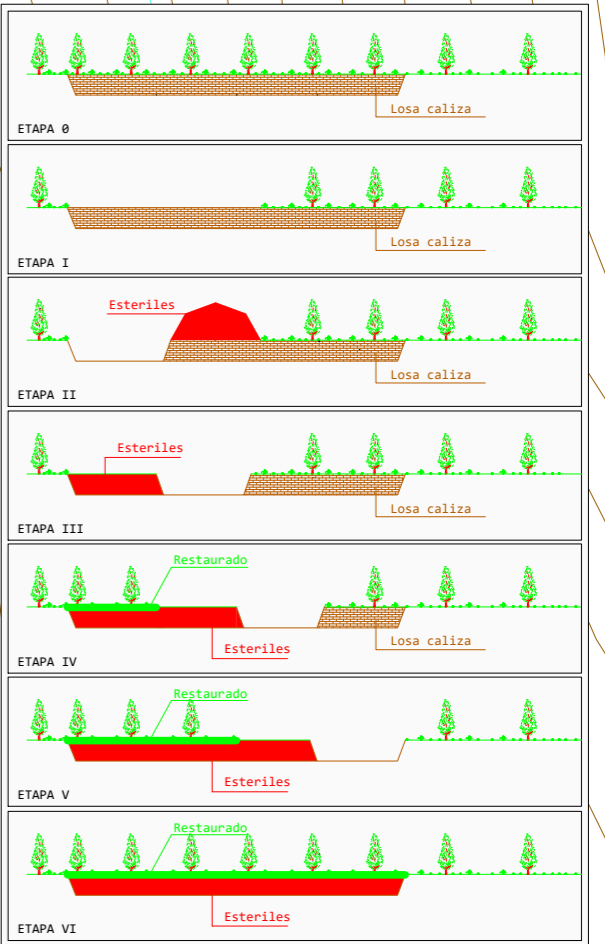
FASE 1

Acopio Tierra vegetal

V5

V4

V3



**LISTADO DE PUNTOS
COORDENADAS ETRS89 HUSO 30**

Nombre	Coord. X	Coord. Y
V1	705.327	4.484.733
V2	705.386	4.484.726
V3	705.391	4.484.586
V4	705.296	4.484.604
V5	705.290	4.484.623

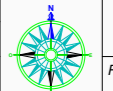
PROYECTO:
**PROYECTO EXPLOTACIÓN CANTERA
"CAÑADA". FORTANETE (TERUEL)
"SOLBOU PIEDRA NATURAL, S.L.U."**

TITULAR:
SOLBOU PIEDRA NATURAL, S.L.U.

PLANO DE:
FASE 1 - ETAPA III
TÉRMINO MUNICIPAL:
FORTANETE - TERUEL -

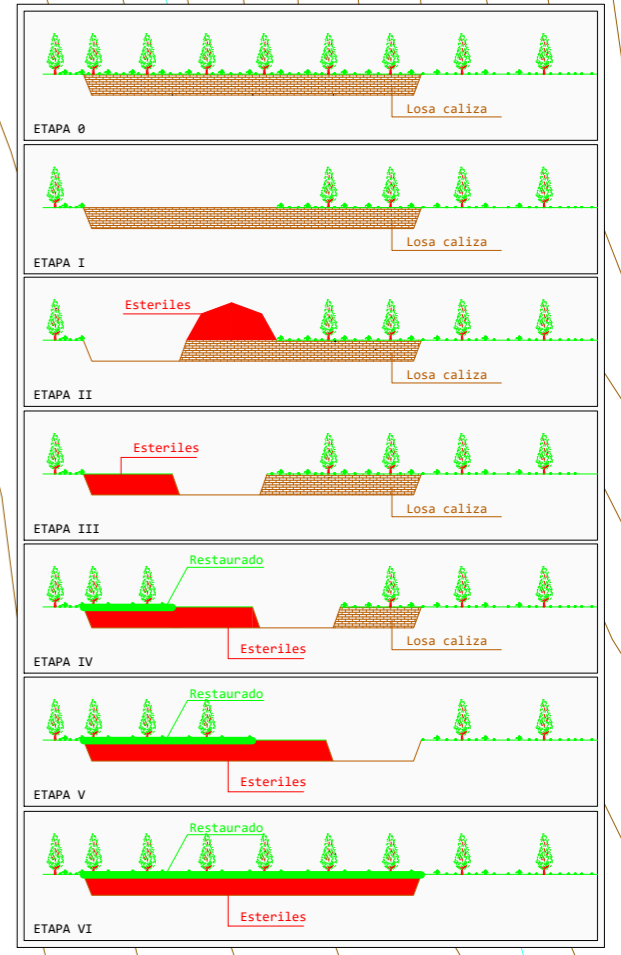
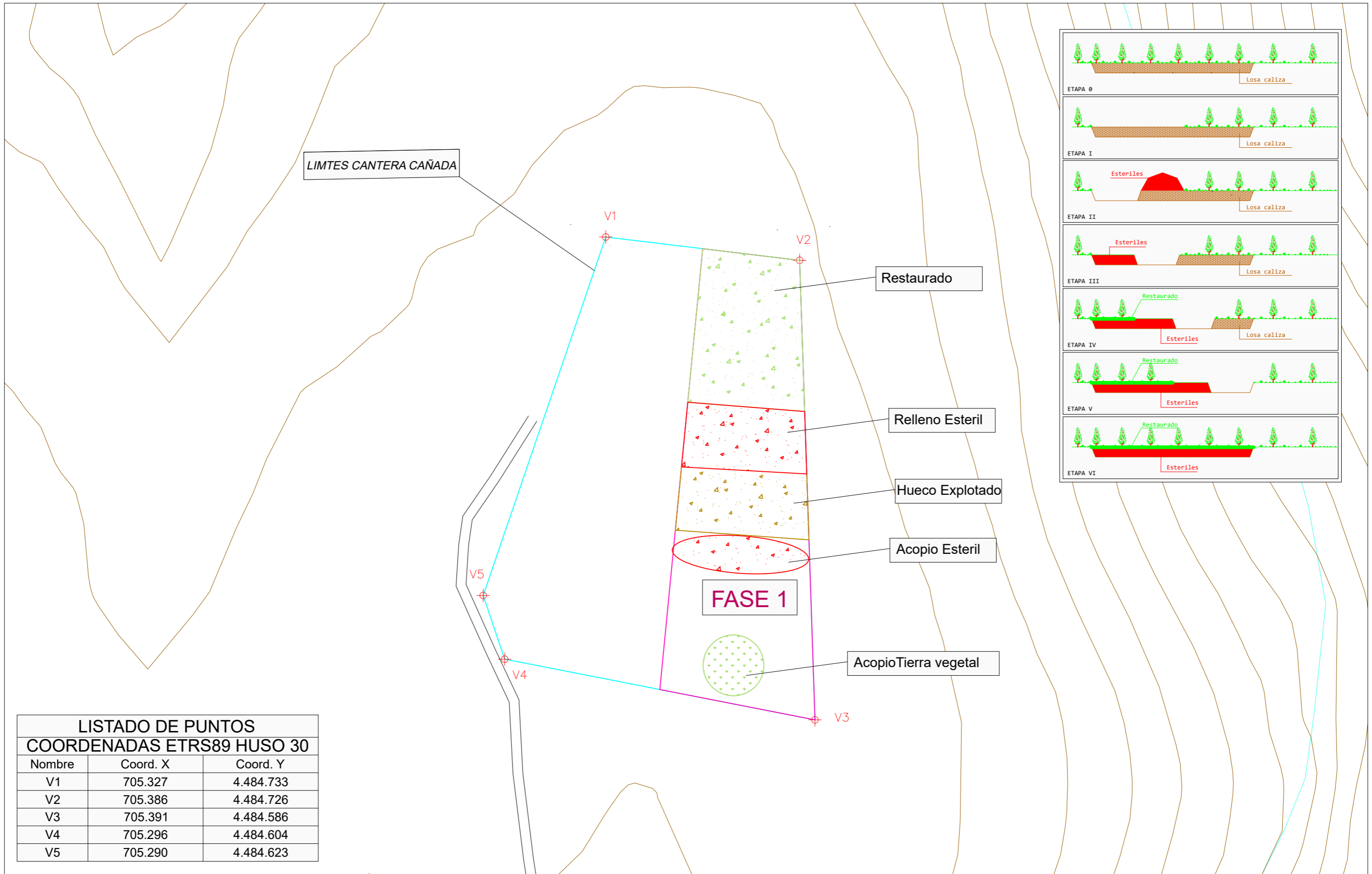
Plano elaborado por:
**Mónica García Baeza
Col: 448 COITMA.**

Escala: **1:1.000**
Formato: **DIN A - 3**



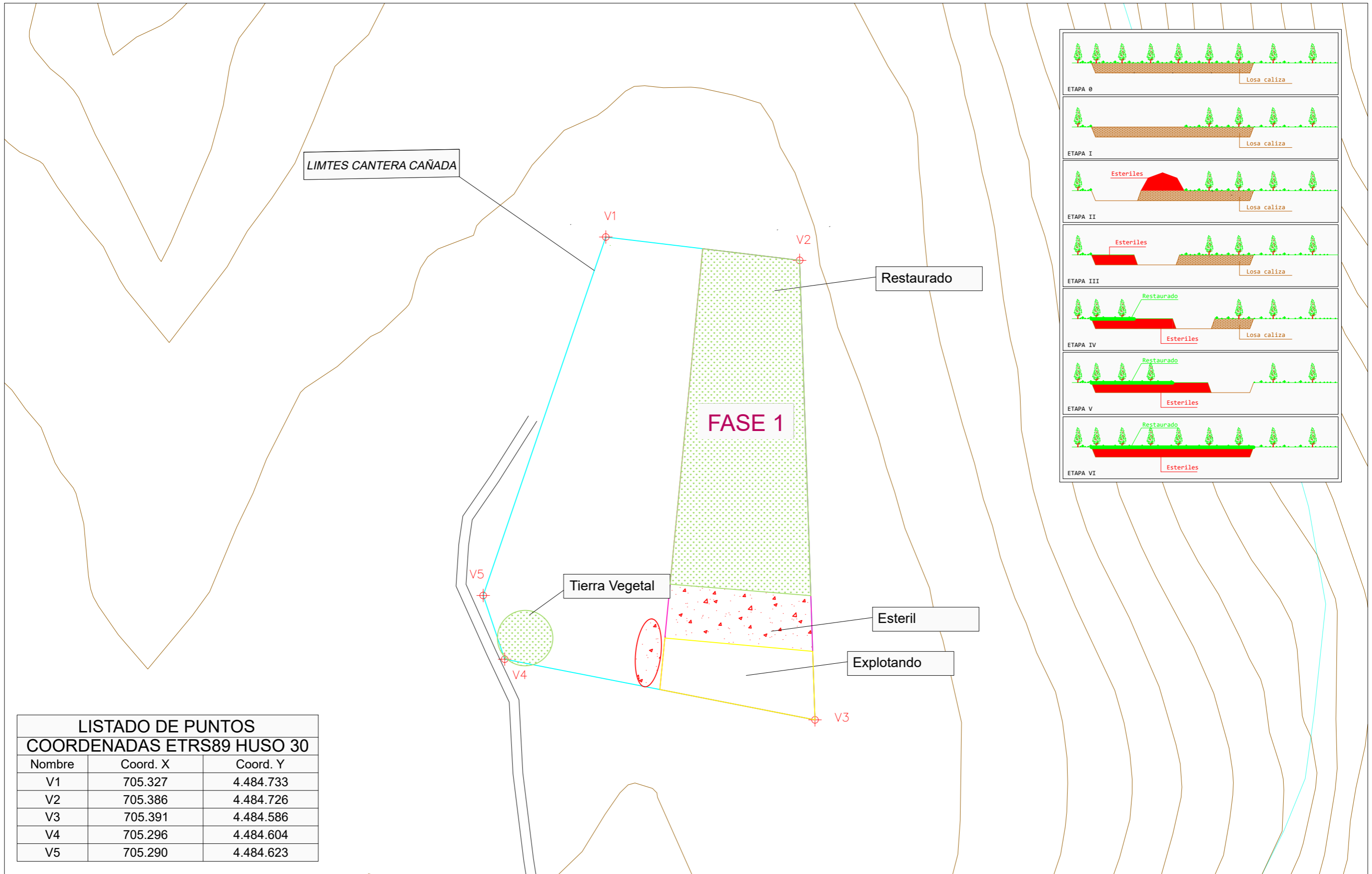
Número de Plano
10.3 de 13
Fecha:
Sept.-2024

C/ Domingo Lobera 1 Local 50008 Zaragoza Telf: 976.13.32.30 - e.mail oficina@tecmina.net
Ps. Miragall 48-50 1ª-1ª 08041 Barcelona Telf: 93.450.01.73 - Fax 93.433.45.47 - e.mail info@tecmina.net



**LISTADO DE PUNTOS
COORDENADAS ETRS89 HUSO 30**

Nombre	Coord. X	Coord. Y
V1	705.327	4.484.733
V2	705.386	4.484.726
V3	705.391	4.484.586
V4	705.296	4.484.604
V5	705.290	4.484.623



**LISTADO DE PUNTOS
COORDENADAS ETRS89 HUSO 30**

Nombre	Coord. X	Coord. Y
V1	705.327	4.484.733
V2	705.386	4.484.726
V3	705.391	4.484.586
V4	705.296	4.484.604
V5	705.290	4.484.623

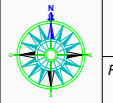
PROYECTO:
**PROYECTO EXPLOTACIÓN CANTERA
"CAÑADA". FORTANETE (TERUEL)
"SOLBOU PIEDRA NATURAL, S.L.U."**

TITULAR:
SOLBOU PIEDRA NATURAL, S.L.U.

PLANO DE:
FASE 1 - ETAPA V
TÉRMINO MUNICIPAL:
FORTANETE - TERUEL -

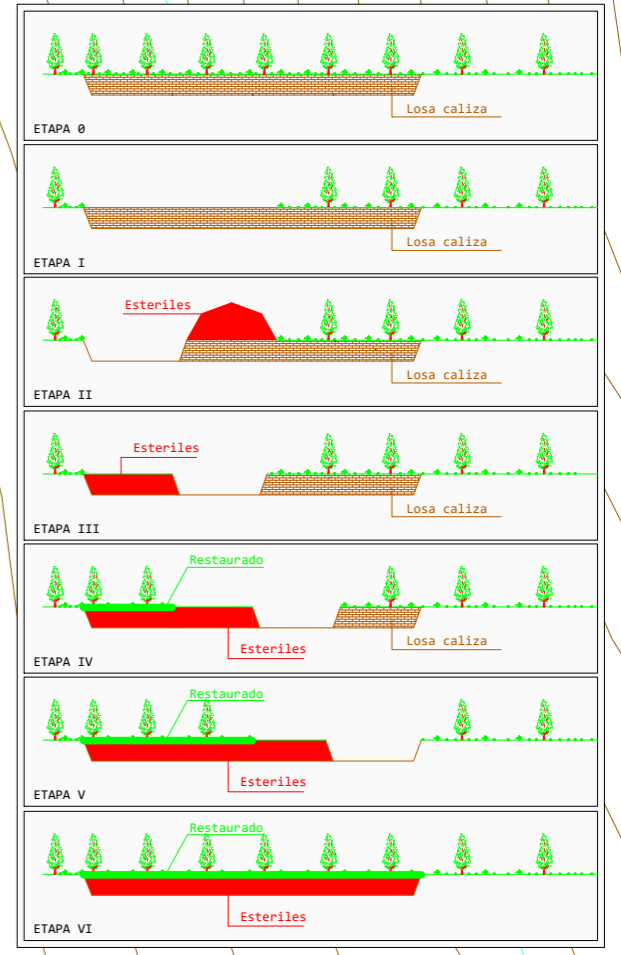
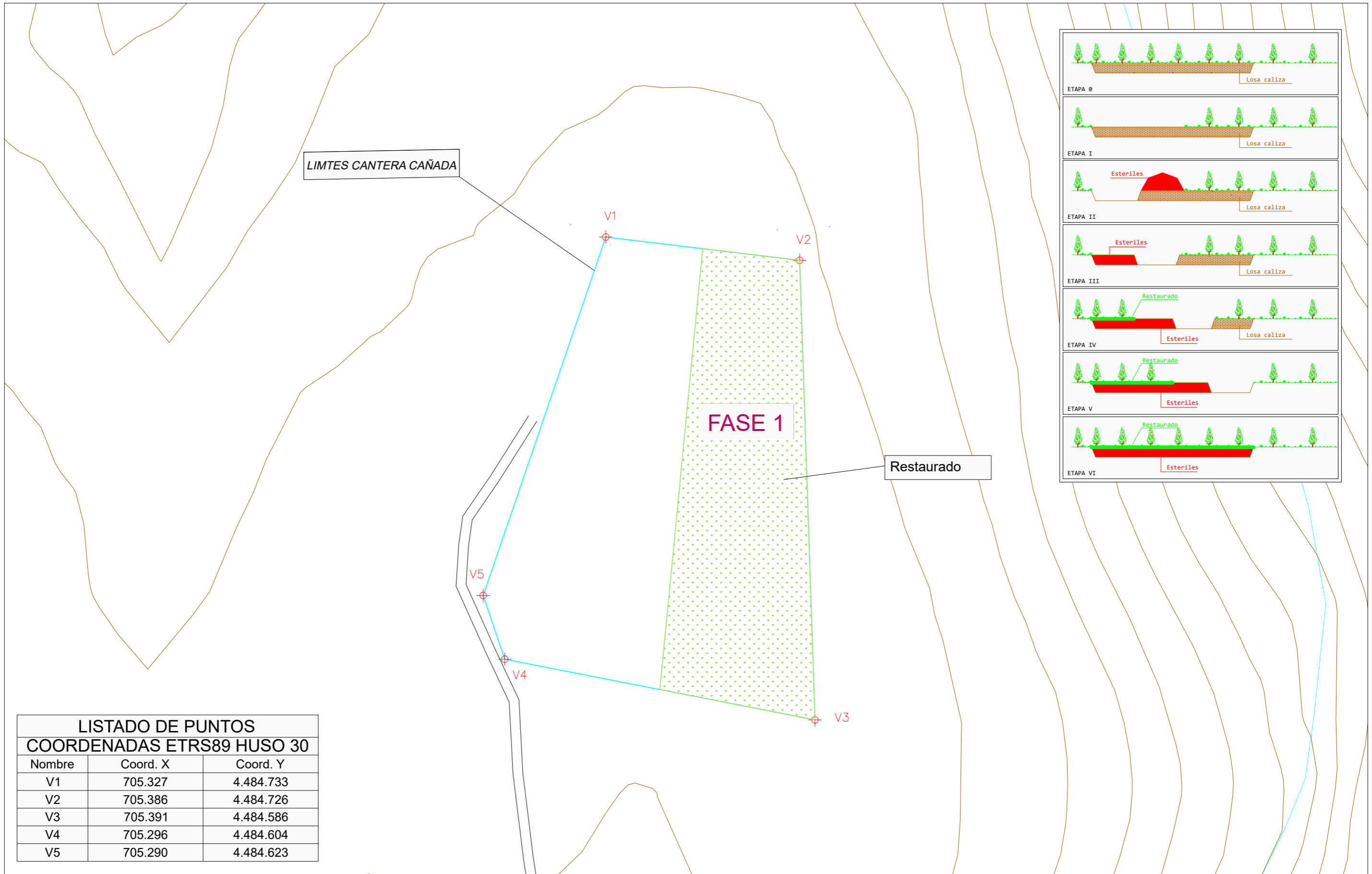
Plano elaborado por:
**Mónica García Baeza
Col: 448 COITMA.**

Escala: **1:1.000**
Formato: **DIN A - 3**



Número de Plano
10.5 de 13
Fecha:
Sept.-2024

C/ Domingo Lobera 1 Local 50008 Zaragoza Telf: 976.13.32.30 - e.mail oficina@tecmina.net
Ps. Miragall 48-50 1º-1ª 08041 Barcelona Telf: 93.450.01.73 - Fax 93.433.45.47 - e.mail info@tecmina.net

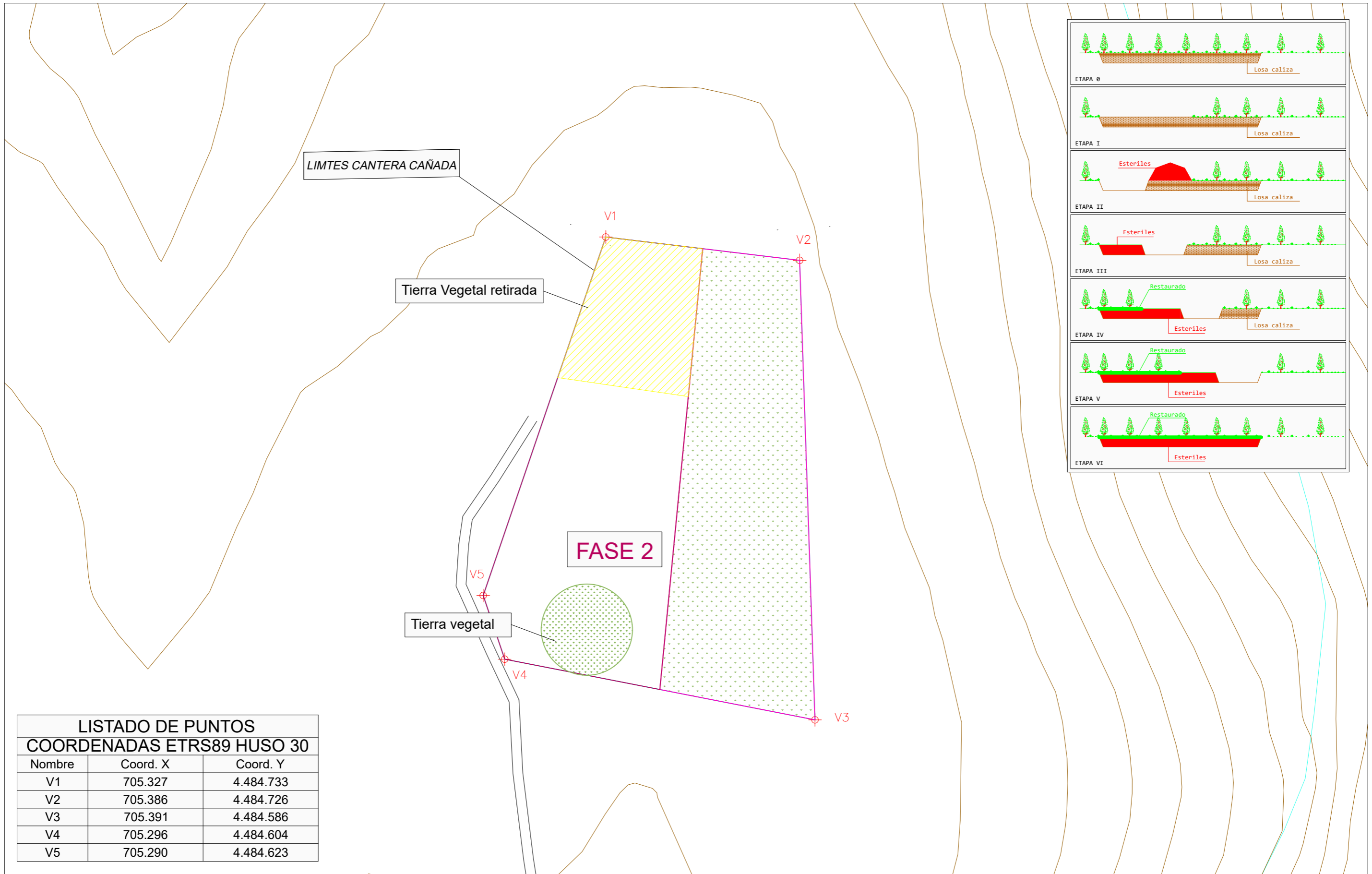


**LISTADO DE PUNTOS
COORDENADAS ETRS89 HUSO 30**

Nombre	Coord. X	Coord. Y
V1	705.327	4.484.733
V2	705.386	4.484.726
V3	705.391	4.484.586
V4	705.296	4.484.604
V5	705.290	4.484.623

PROYECTO: PROYECTO EXPLOTACIÓN CANTERA "CAÑADA". FORTANETE (TERUEL) "SOLBOU PIEDRA NATURAL, S.L.U."	TITULAR: SOLBOU PIEDRA NATURAL, S.L.U.	PLANO DE: FASE 1 - ETAPA VI	Plano elaborado por: Mónica García Baeza Col: 448 COITMA.	Escala: 1:1.000 Formato: DIN A - 3	Número de Plano 10.6 de 13 Fecha: Sept.-2024
		TÉRMINO MUNICIPAL: FORTANETE - TERUEL -			

C/ Domingo Lobera 1 Local 50008 Zaragoza Telf: 976.13.32.30 - e.mail oficina@tecmina.net
Ps. Miragall 48-50 1º-1ª 08041 Barcelona Telf: 93.450.01.73 - Fax 93.433.45.47 - e.mail info@tecmina.net

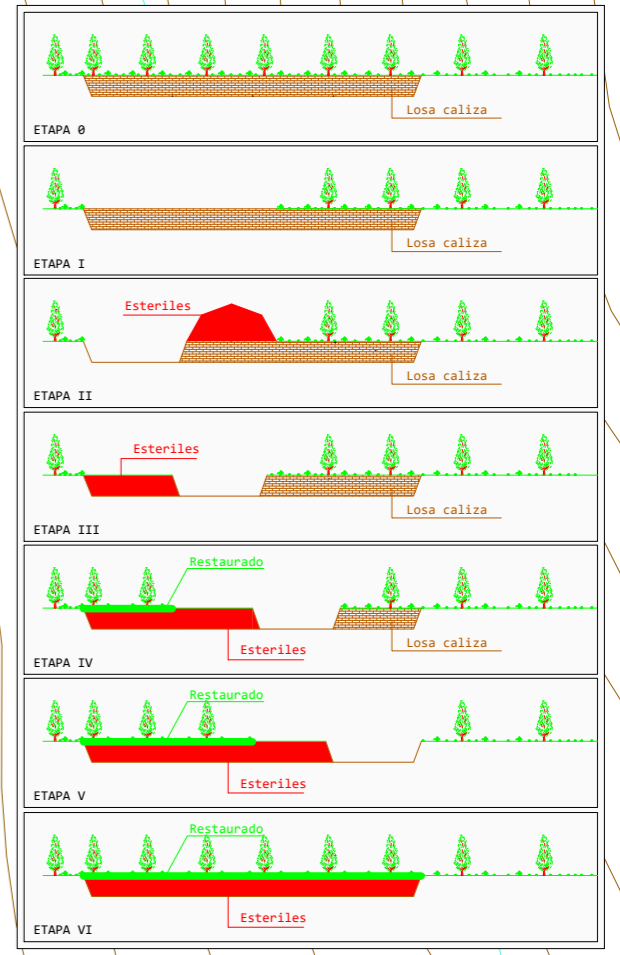


LIMTES CANTERA CAÑADA

Tierra Vegetal retirada

FASE 2

Tierra vegetal



LISTADO DE PUNTOS COORDENADAS ETRS89 HUSO 30		
Nombre	Coord. X	Coord. Y
V1	705.327	4.484.733
V2	705.386	4.484.726
V3	705.391	4.484.586
V4	705.296	4.484.604
V5	705.290	4.484.623

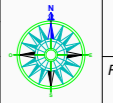
PROYECTO:
**PROYECTO EXPLOTACIÓN CANTERA
"CAÑADA". FORTANETE (TERUEL)
"SOLBOU PIEDRA NATURAL, S.L.U."**

TITULAR:
SOLBOU PIEDRA NATURAL, S.L.U.

PLANO DE:
FASE 2 - ETAPA I
TÉRMINO MUNICIPAL:
FORTANETE - TERUEL -

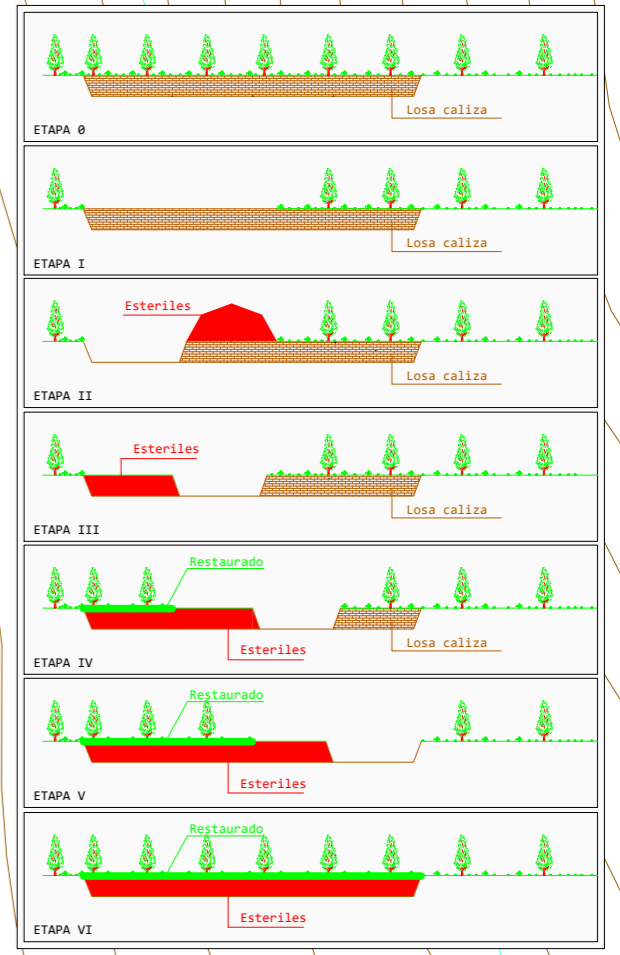
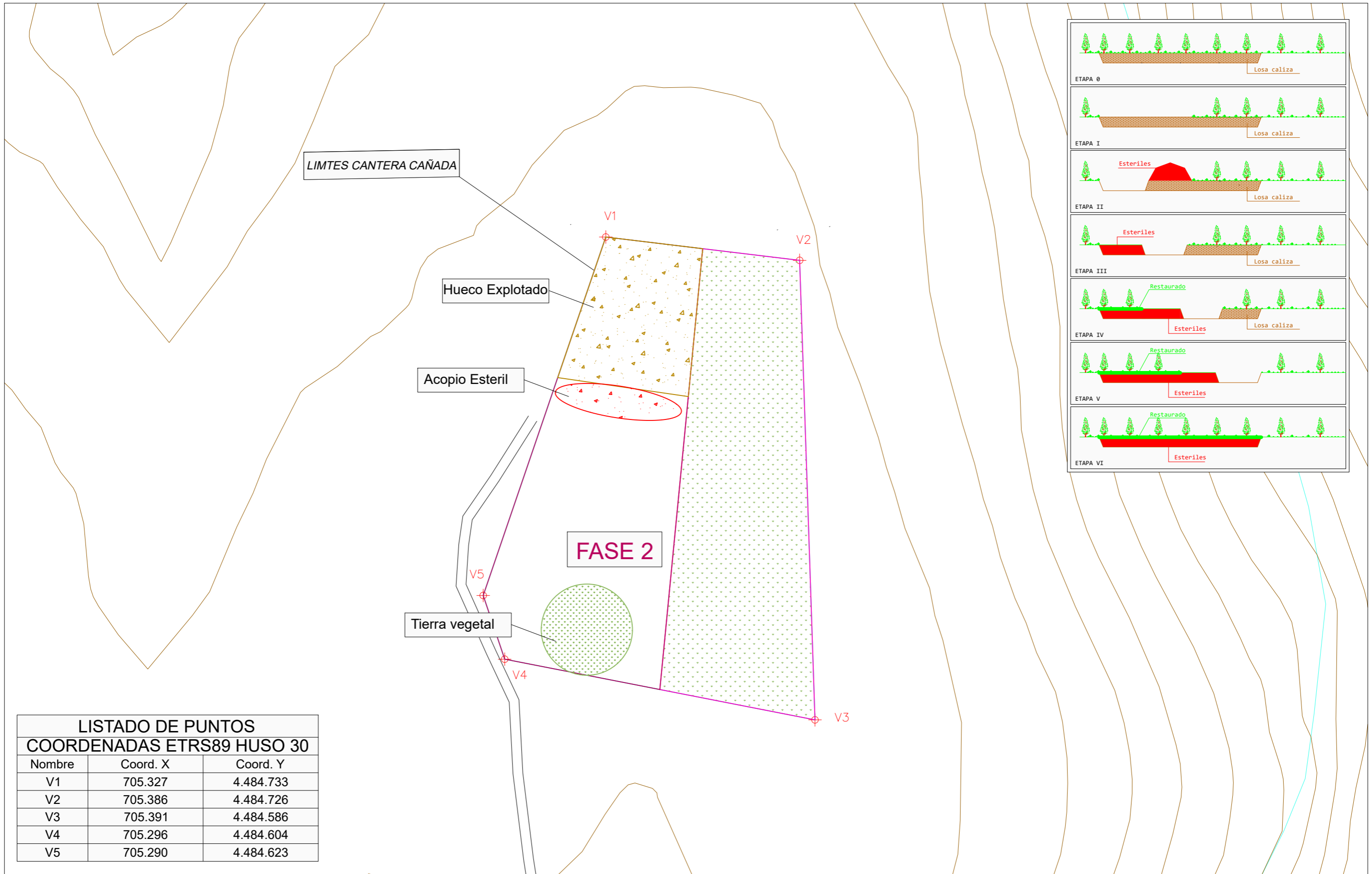
Plano elaborado por:
Mónica García Baeza
Col: 448 COITMA.

Escala: **1:1.000**
Formato: **DIN A - 3**



Número de Plano
10.7 de 13
Fecha:
Sept.-2024

C/ Domingo Lobera 1 Local 50008 Zaragoza Telf. 976.13.32.30 - e.mail monica@tecmina.net
Pta. Miragall 48-50 1º-1ª 08041 Barcelona Telf. 93.450.01.73 - Fax 93.433.45.47 - e.mail info@tecmina.net



**LISTADO DE PUNTOS
COORDENADAS ETRS89 HUSO 30**

Nombre	Coord. X	Coord. Y
V1	705.327	4.484.733
V2	705.386	4.484.726
V3	705.391	4.484.586
V4	705.296	4.484.604
V5	705.290	4.484.623

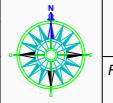
PROYECTO:
**PROYECTO EXPLOTACIÓN CANTERA
"CAÑADA". FORTANETE (TERUEL)
"SOLBOU PIEDRA NATURAL, S.L.U."**

TITULAR:
SOLBOU PIEDRA NATURAL, S.L.U.

PLANO DE:
FASE 2 - ETAPA II
TÉRMINO MUNICIPAL:
FORTANETE - TERUEL -

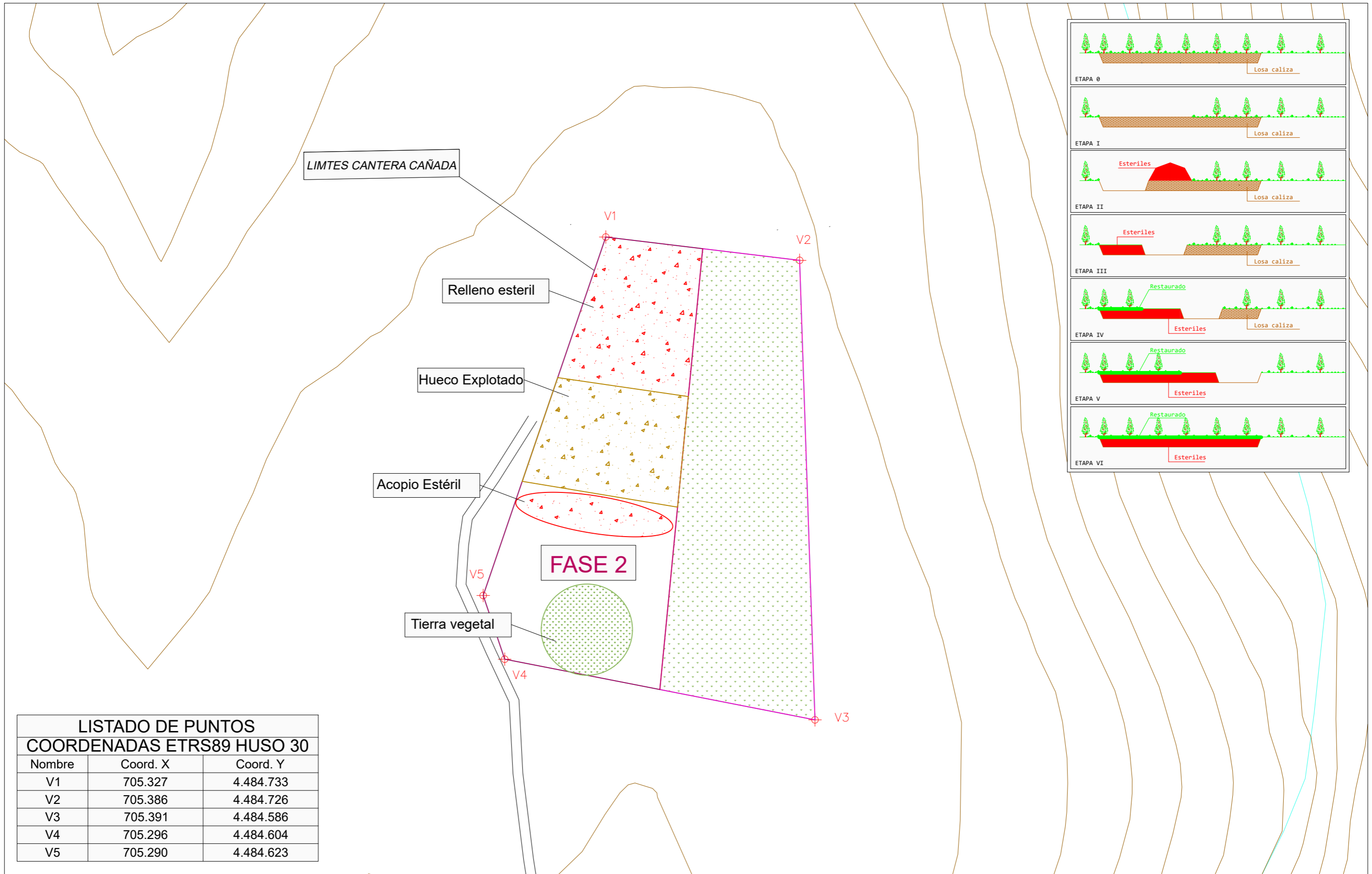
Plano elaborado por:
**Mónica García Baeza
Col: 448 COITMA.**

Escala: **1:1.000**
Formato: **DIN A - 3**



Número de Plano
10.8 de 13
Fecha:
Sept.-2024

C/ Domingo Lobera 1 Local 50008 Zaragoza Telf: 976.13.32.30 - e.mail monica@tecmina.net
Pta. Miragall 48-50 1º-1º 08041 Barcelona Telf: 93.450.01.73 - Fax 93.433.45.47 - e.mail info@tecmina.net



**LISTADO DE PUNTOS
COORDENADAS ETRS89 HUSO 30**

Nombre	Coord. X	Coord. Y
V1	705.327	4.484.733
V2	705.386	4.484.726
V3	705.391	4.484.586
V4	705.296	4.484.604
V5	705.290	4.484.623

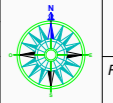
PROYECTO:
**PROYECTO EXPLOTACIÓN CANTERA
"CAÑADA". FORTANETE (TERUEL)
"SOLBOU PIEDRA NATURAL, S.L.U."**

TITULAR:
SOLBOU PIEDRA NATURAL, S.L.U.

PLANO DE:
FASE 2 - ETAPA III
TÉRMINO MUNICIPAL:
FORTANETE - TERUEL -

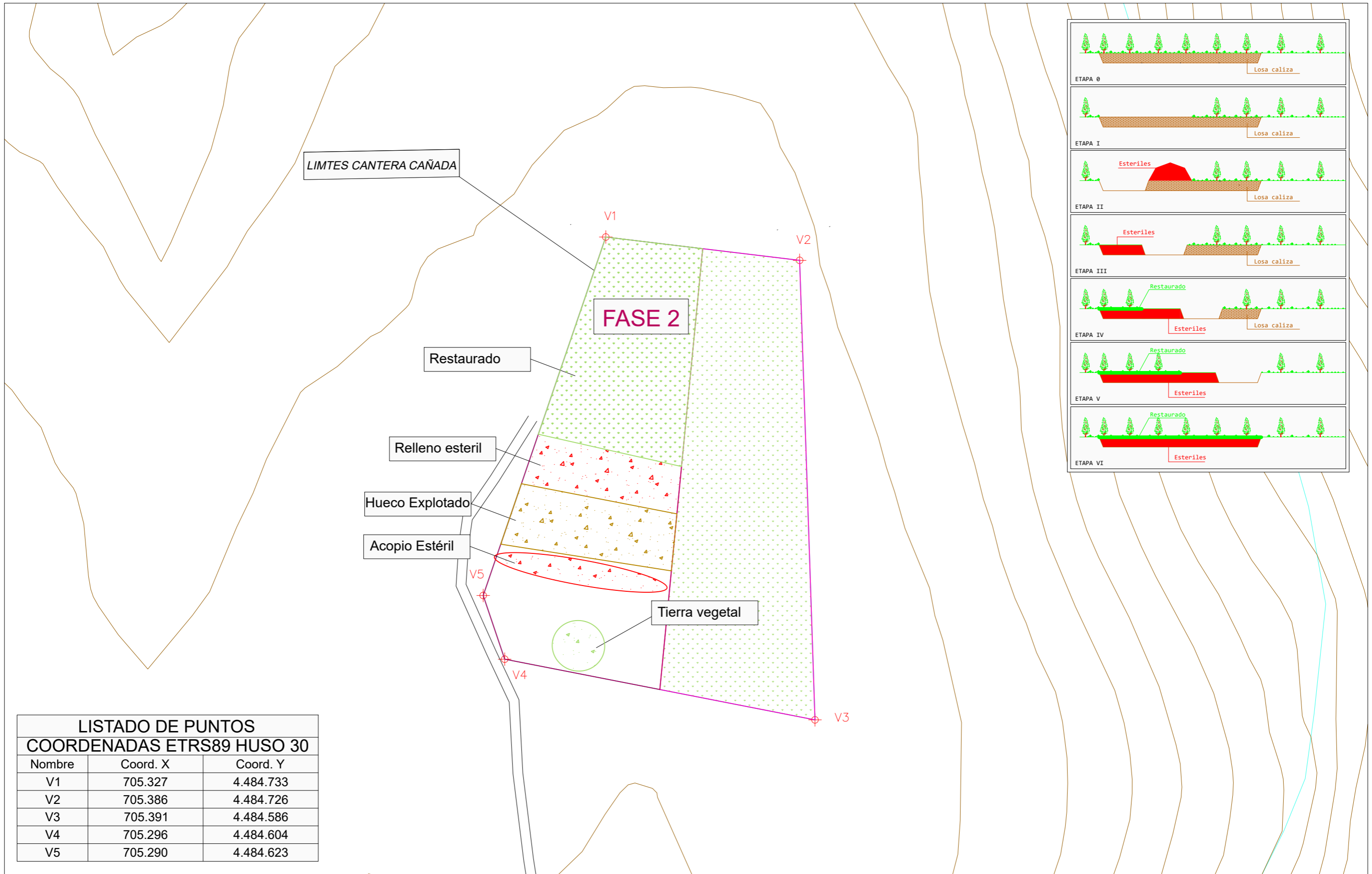
Plano elaborado por:
**Mónica García Baeza
Col: 448 COITMA.**

Escala: **1:1.000**
Formato: **DIN A - 3**



Número de Plano
10.9 de 13
Fecha:
Sept.-2024

C/ Domingo Lobera 1 Local 50008 Zaragoza Telf: 976.13.32.30 - e.mail monica@tecmina.net
Pta. Miragall 48-50 1º-1ª 08041 Barcelona Telf: 93.450.01.73 - Fax 93.433.45.47 - e.mail info@tecmina.net



**LISTADO DE PUNTOS
COORDENADAS ETRS89 HUSO 30**

Nombre	Coord. X	Coord. Y
V1	705.327	4.484.733
V2	705.386	4.484.726
V3	705.391	4.484.586
V4	705.296	4.484.604
V5	705.290	4.484.623

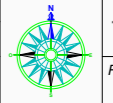
PROYECTO:
**PROYECTO EXPLOTACIÓN CANTERA
"CAÑADA". FORTANETE (TERUEL)
"SOLBOU PIEDRA NATURAL, S.L.U."**

TITULAR:
SOLBOU PIEDRA NATURAL, S.L.U.

PLANO DE:
FASE 2 - ETAPA IV
TÉRMINO MUNICIPAL:
FORTANETE - TERUEL -

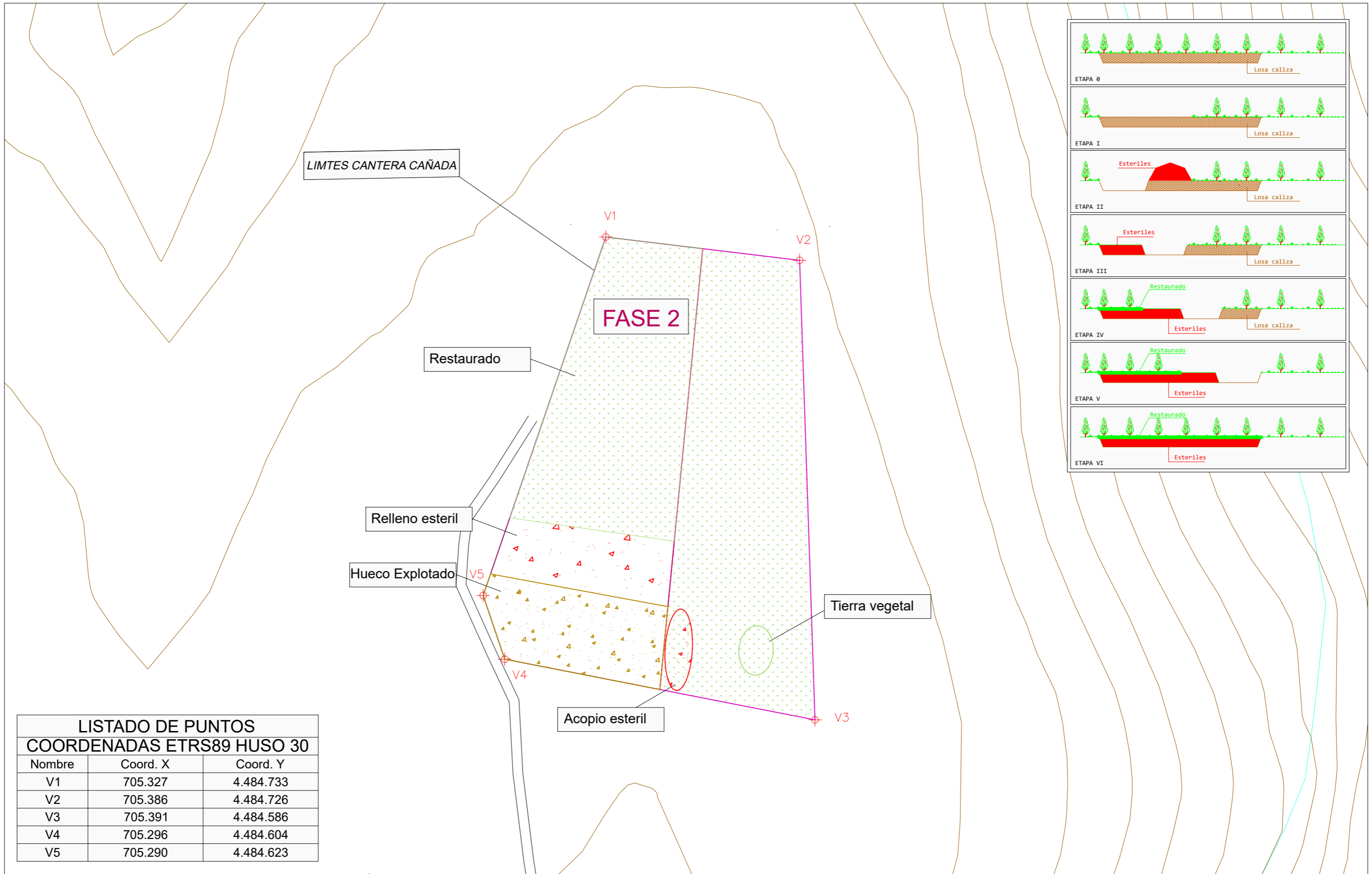
Plano elaborado por:
Mónica García Baeza
Col: 448 COITMA.

Escala: **1:1.000**
Formato: **DIN A - 3**



Número de Plano
10.10 de 13
Fecha:
Sept.-2024

C/ Domingo Lobera 1 Local 50008 Zaragoza Telf: 976.13.32.30 - e.mail monica@tecmina.net
Pta. Miragall 48-50 1º-1ª 08041 Barcelona Telf: 93.450.01.73 - Fax 93.433.45.47 - e.mail info@tecmina.net



**LISTADO DE PUNTOS
COORDENADAS ETRS89 HUSO 30**

Nombre	Coord. X	Coord. Y
V1	705.327	4.484.733
V2	705.386	4.484.726
V3	705.391	4.484.586
V4	705.296	4.484.604
V5	705.290	4.484.623

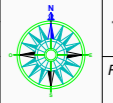
PROYECTO:
**PROYECTO EXPLOTACIÓN CANTERA
"CAÑADA". FORTANETE (TERUEL)
"SOLBOU PIEDRA NATURAL, S.L.U."**

TITULAR:
SOLBOU PIEDRA NATURAL, S.L.U.

PLANO DE:
FASE 2 - ETAPA V
TÉRMINO MUNICIPAL:
FORTANETE - TERUEL -

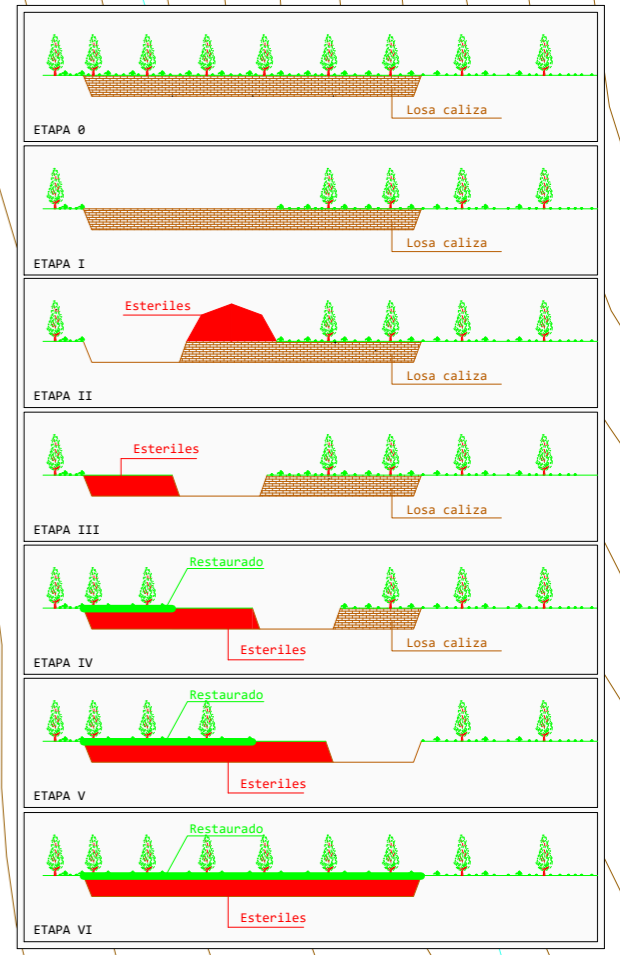
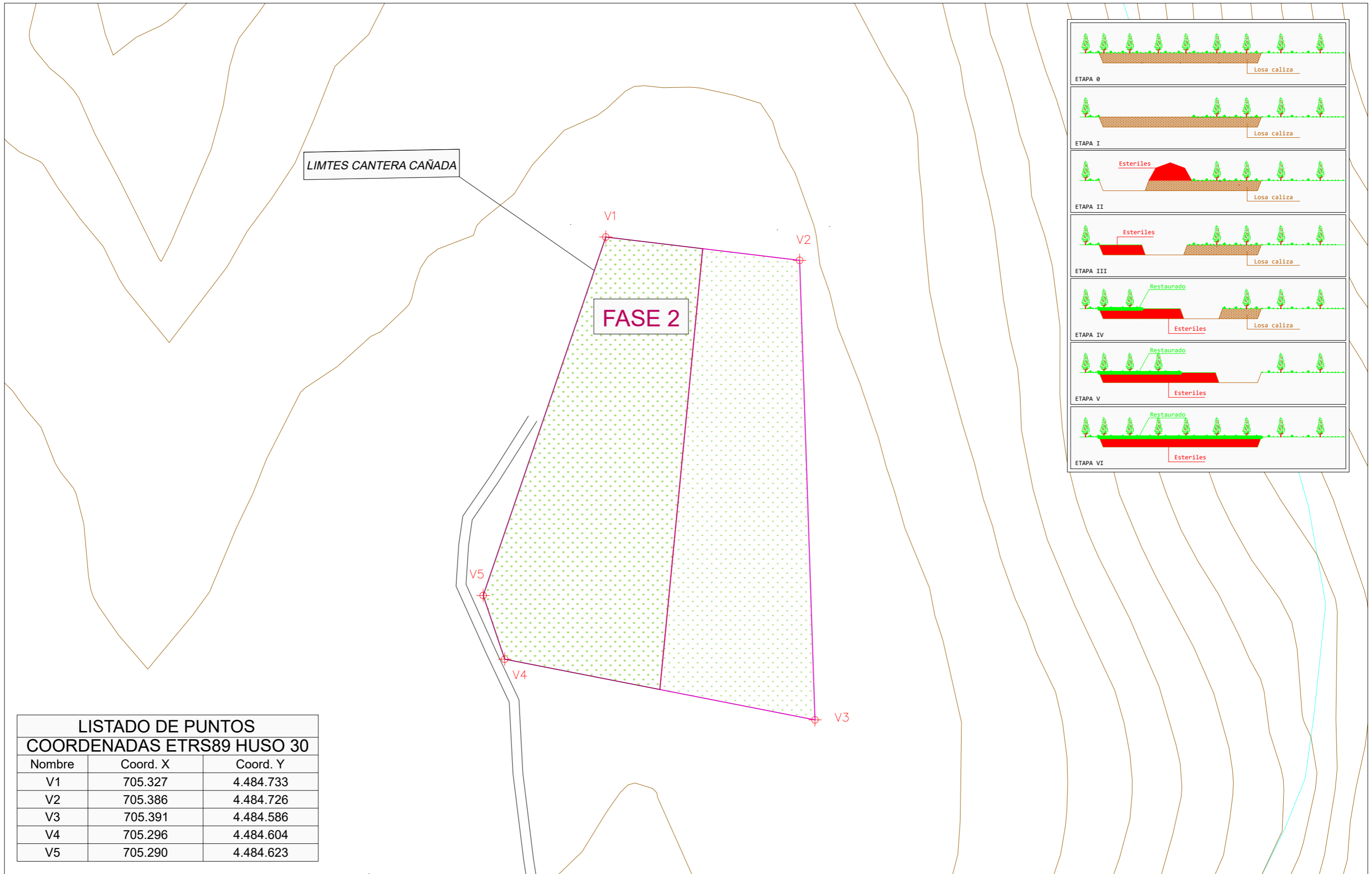
Plano elaborado por:
Mónica García Baeza
Col: 448 COITMA.

Escala: **1:1.000**
Formato: **DIN A - 3**



Número de Plano
10.11 de 13
Fecha:
Sept.-2024

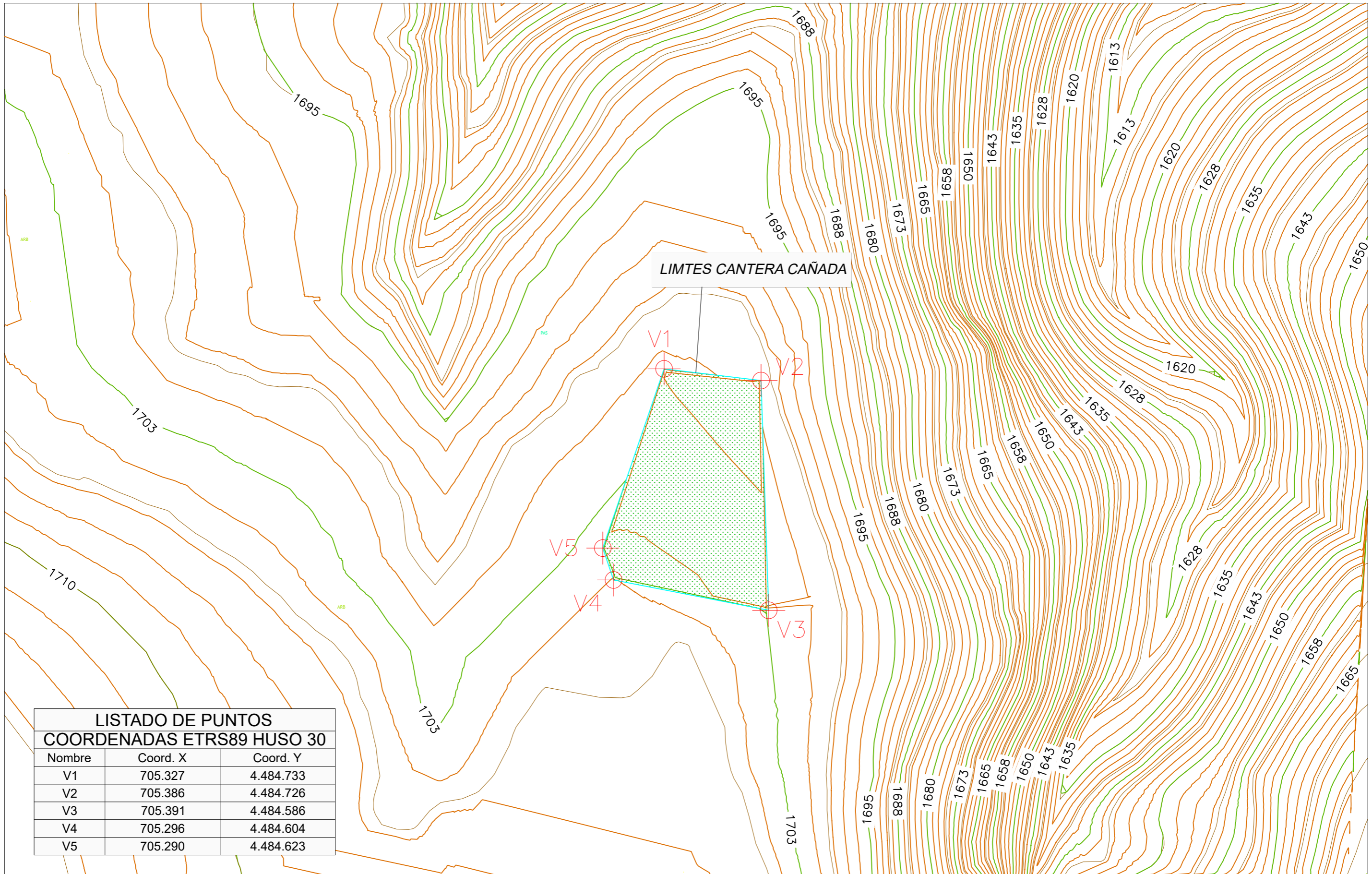
C/ Domingo Lobera 1 Local 50008 Zaragoza Telf: 976.13.32.30 - e.mail monica@tecmina.net
Pta. Miragall 48-50 1º-1º 08041 Barcelona Telf: 93.450.01.73 - Fax 93.433.45.47 - e.mail info@tecmina.net



**LISTADO DE PUNTOS
COORDENADAS ETRS89 HUSO 30**

Nombre	Coord. X	Coord. Y
V1	705.327	4.484.733
V2	705.386	4.484.726
V3	705.391	4.484.586
V4	705.296	4.484.604
V5	705.290	4.484.623

PROYECTO: PROYECTO EXPLOTACIÓN CANTERA "CAÑADA". FORTANETE (TERUEL) "SOLBOU PIEDRA NATURAL, S.L.U."	TITULAR: SOLBOU PIEDRA NATURAL, S.L.U.	PLANO DE: FASE 2 - ETAPA VI	Plano elaborado por: Mónica García Baeza Col: 448 COITMA.	Escala: 1:1.000 Formato: DIN A - 3	Número de Plano 10.12 de 13 Fecha: Sept.-2024
		TÉRMINO MUNICIPAL: FORTANETE - TERUEL -	C/ Domingo Lobera 1 Local 50008 Zaragoza Telf: 976.13.32.30 - e.mail monica@tecmina.net Ps. Miragall 48-50 1º-1ª 08041 Barcelona Telf: 93.450.01.73 - Fax 93.433.45.47 - e.mail info@tecmina.net		



**LISTADO DE PUNTOS
COORDENADAS ETRS89 HUSO 30**

Nombre	Coord. X	Coord. Y
V1	705.327	4.484.733
V2	705.386	4.484.726
V3	705.391	4.484.586
V4	705.296	4.484.604
V5	705.290	4.484.623

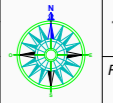
PROYECTO:
**PROYECTO EXPLOTACIÓN CANTERA
"CAÑADA". FORTANETE (TERUEL)
"SOLBOU PIEDRA NATURAL, S.L.U."**

TITULAR:
SOLBOU PIEDRA NATURAL, S.L.U.

PLANO DE:
RESTAURACIÓN
TÉRMINO MUNICIPAL:
FORTANETE - TERUEL -

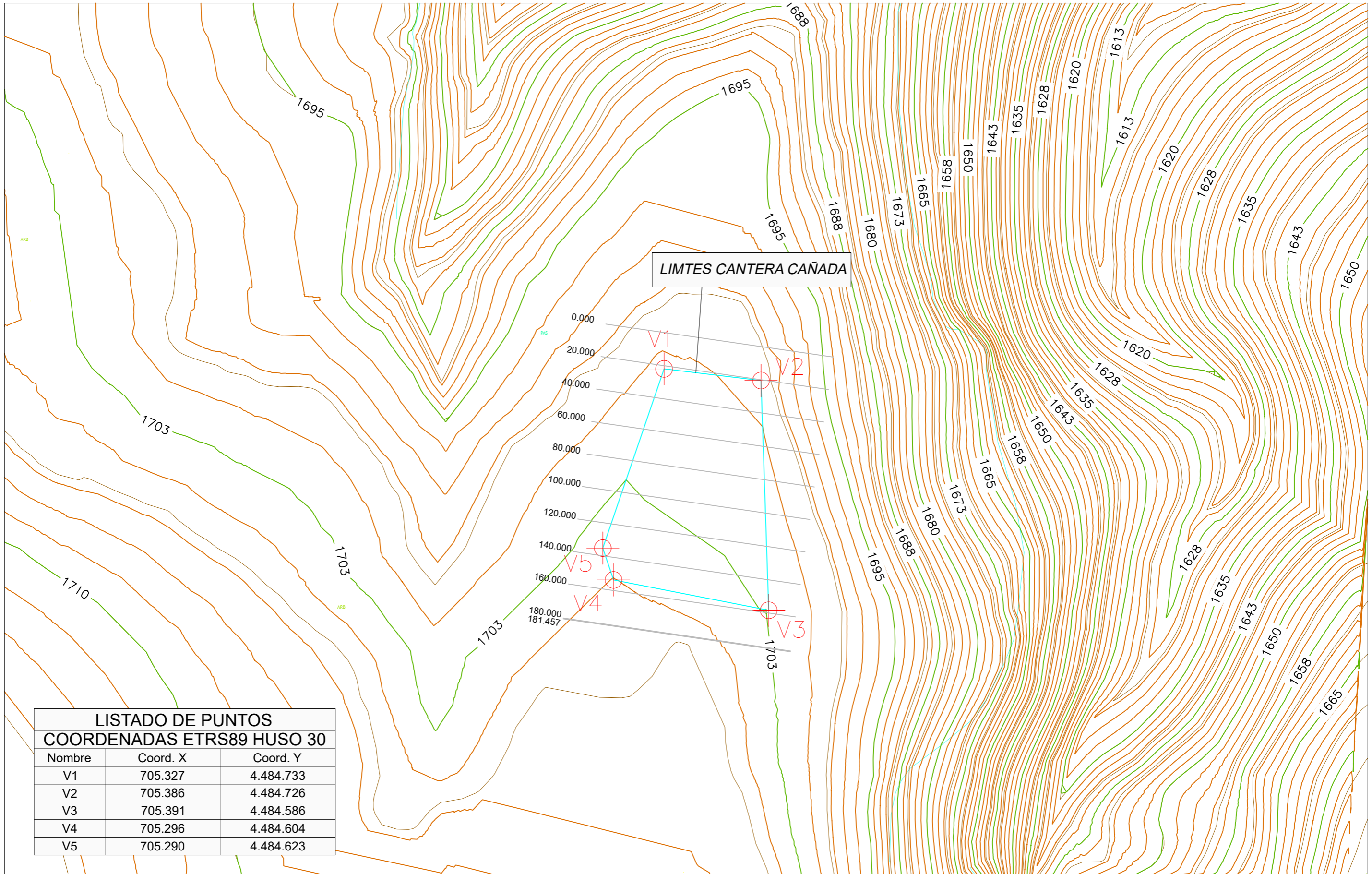
Plano elaborado por:
Mónica García Baeza
Col: 448 COITMA.

Escala: **1:2.000**
Formato: **DIN A - 3**

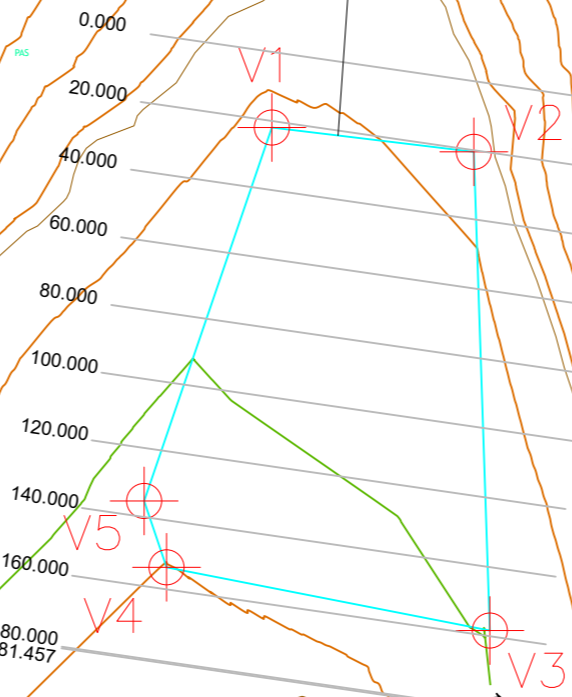


Número de Plano
10.13 de 13
Fecha:
Sept.-2024

C/ Domingo Lobera 1 Local 50008 Zaragoza Telf: 976.13.32.30 - e.mail oficina@tecmina.net
Ps. Miragall 48-50 1ª-1ª 08041 Barcelona Telf: 93.450.01.73 - Fax 93.433.45.47 - e.mail info@tecmina.net



LIMTES CANTERA CAÑADA



LISTADO DE PUNTOS COORDENADAS ETRS89 HUSO 30		
Nombre	Coord. X	Coord. Y
V1	705.327	4.484.733
V2	705.386	4.484.726
V3	705.391	4.484.586
V4	705.296	4.484.604
V5	705.290	4.484.623

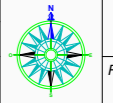
PROYECTO:
**PROYECTO EXPLOTACIÓN CANTERA
"CAÑADA". FORTANETE (TERUEL)
"SOLBOU PIEDRA NATURAL, S.L.U."**

TITULAR:
SOLBOU PIEDRA NATURAL, S.L.U.

PLANO DE:
PERFILES TRANSVERSALES
TÉRMINO MUNICIPAL:
FORTANETE - TERUEL -

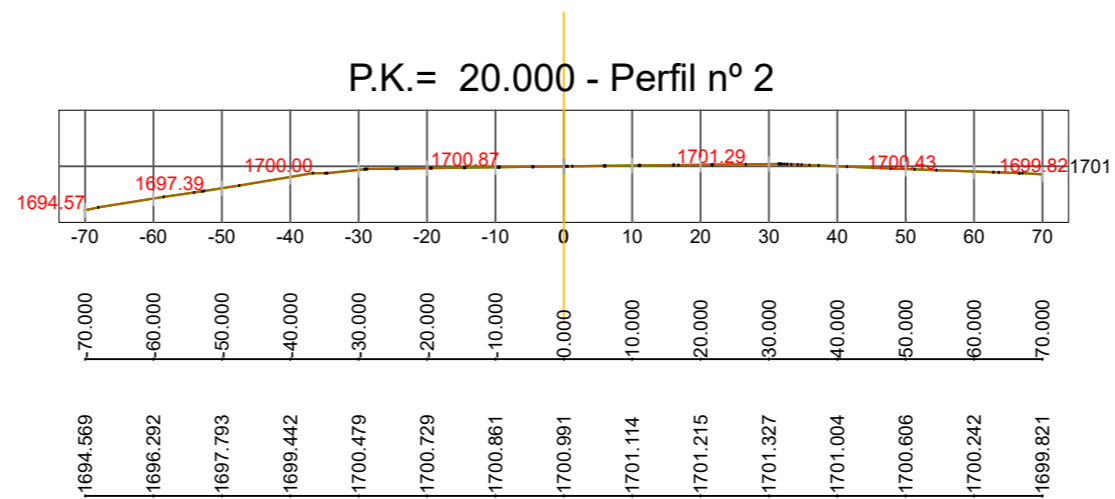
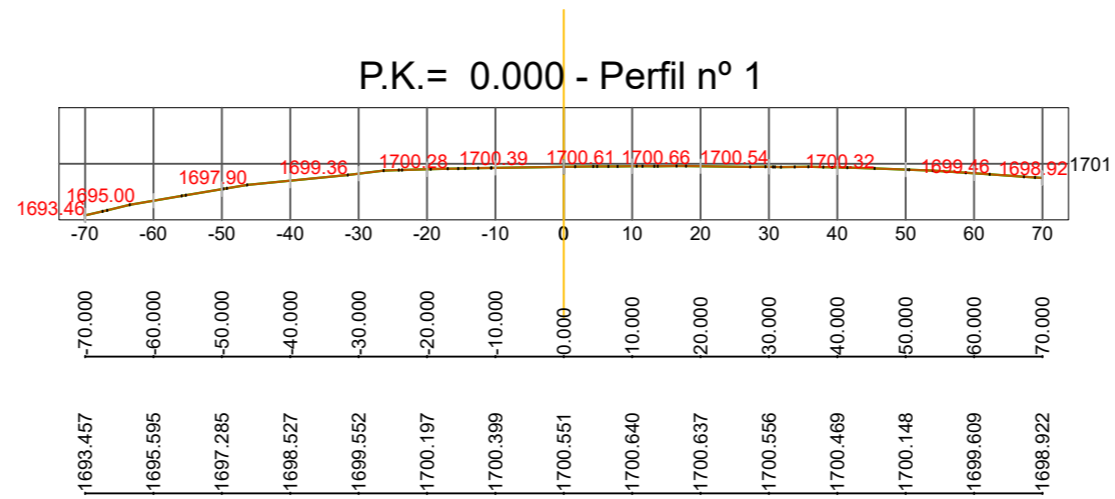
Plano elaborado por:
Mónica García Baeza
Col: 448 COITMA.

Escala: **1:2.000**
Formato: **DIN A - 3**



Número de Plano
11 de 13
Fecha:
Sept.-2024

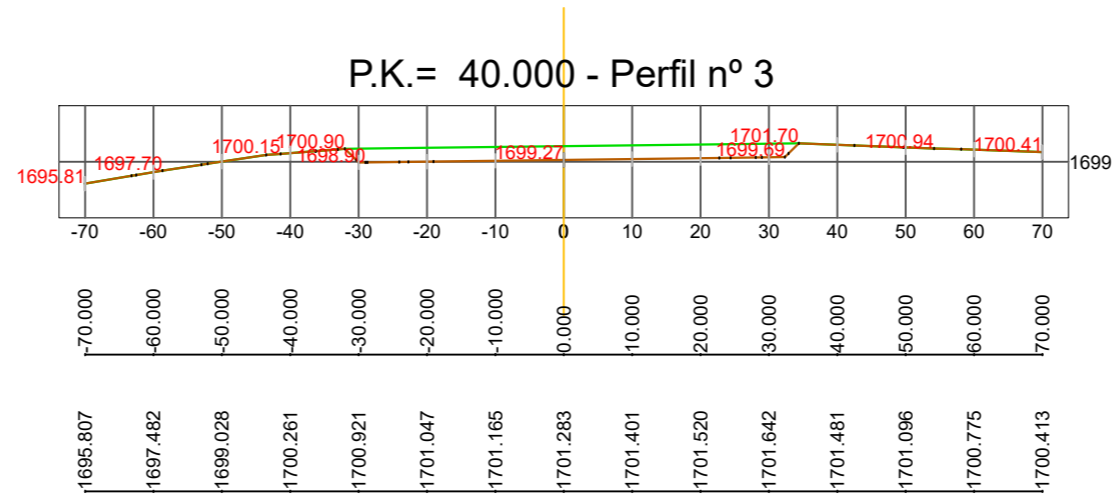
C/ Domingo Lobera 1 Local 50008 Zaragoza Telf: 976.13.32.30 - e.mail oficina@tecmina.net
Ps. Miragall 48-50 1ª-1ª 08041 Barcelona Telf: 93.450.01.73 - Fax 93.433.45.47 - e.mail info@tecmina.net



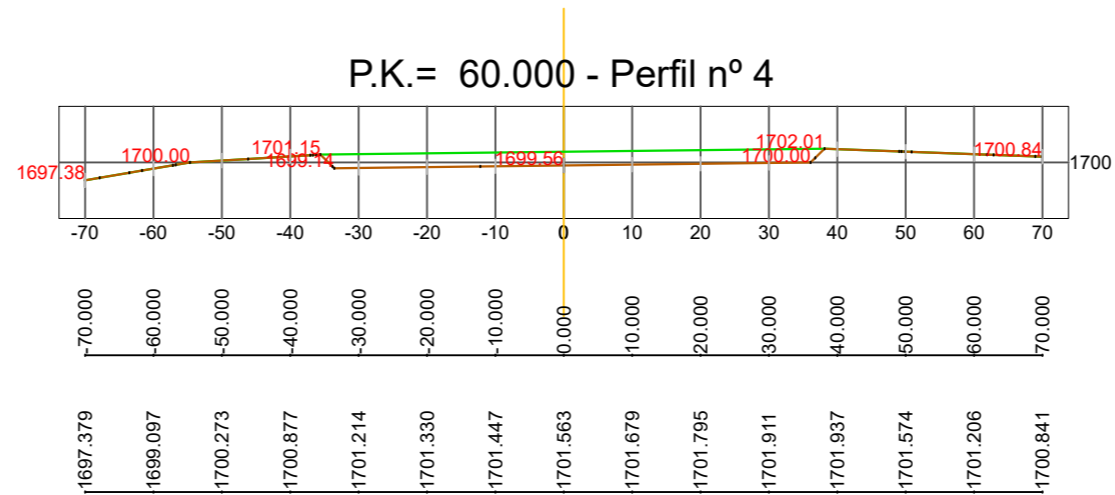
LEYENDA	
	Terreno Inicial
	Terreno Final

PROYECTO: PROYECTO EXPLOTACIÓN CANTERA "CAÑADA". FORTANETE (TERUEL) "SOLBOU PIEDRA NATURAL, S.L.U."	TITULAR: SOLBOU PIEDRA NATURAL, S.L.U.	PLANO DE: PERFILES 1 - 2 TÉRMINO MUNICIPAL: FORTANETE - TERUEL -	Plano elaborado por: Mónica García Baeza Col: 448 COITMA.	Escala: 1:1.000 Formato: DIN A - 3	Número de Plano 11.1 de 13 Fecha : Sept.-2024
---	--	---	---	---	--

P.K.= 40.000 - Perfil nº 3



P.K.= 60.000 - Perfil nº 4



LEYENDA

— Terreno Inicial

— Terreno Final

PROYECTO:
PROYECTO EXPLOTACIÓN CANTERA "CAÑADA". FORTANETE (TERUEL) "SOLBOU PIEDRA NATURAL, S.L.U."

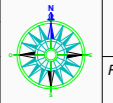
TITULAR:
SOLBOU PIEDRA NATURAL, S.L.U.

PLANO DE:
PERFILES 3 - 4

TÉRMINO MUNICIPAL:
FORTANETE - TERUEL -

Plano elaborado por:
 Mónica García Baeza
 Col: 448 COITMA.

Escala: **1:1.000**
 Formato: **DIN A - 3**

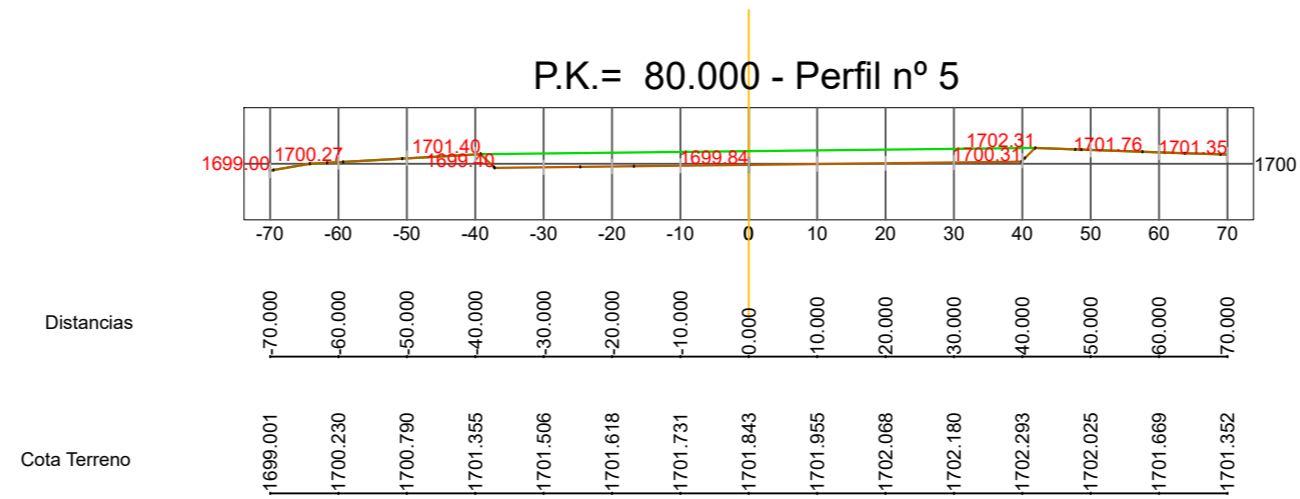


Número de Plano
11.2 de 13

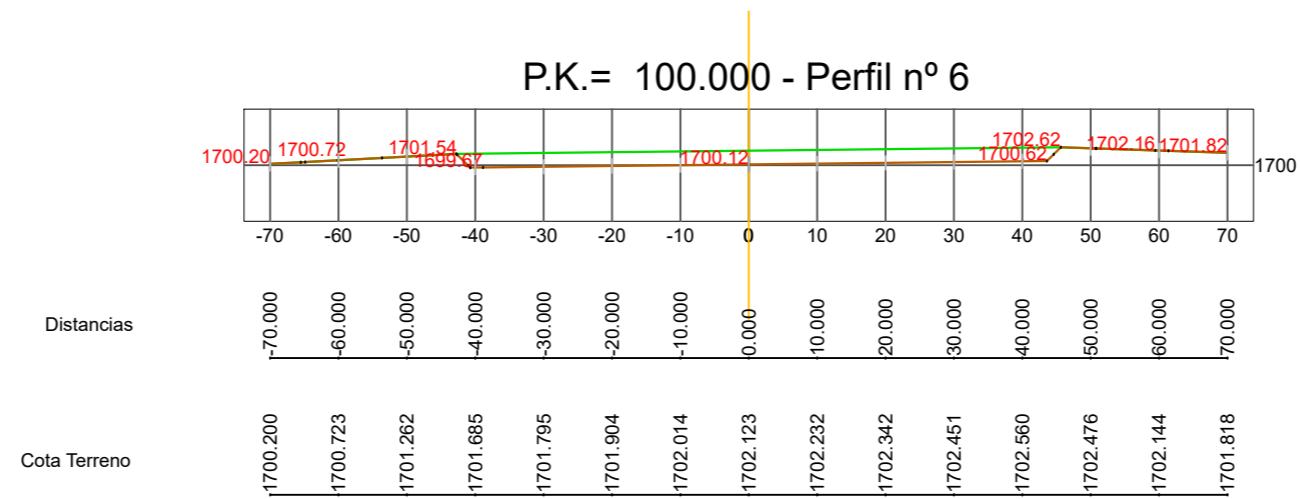
Fecha:
Sept.-2024

C/ Domingo Lobera 1 Local 50008 Zaragoza Telf: 976.13.32.30 - e.mail: oficina@tecmina.net
 Ps. Miragall 48-50 1ª-1ª 08041 Barcelona Telf: 93.450.01.73 - Fax: 93.433.45.47 - e.mail: info@tecmina.net

P.K.= 80.000 - Perfil nº 5



P.K.= 100.000 - Perfil nº 6



LEYENDA

- Terreno Inicial
- Terreno Final

PROYECTO:
**PROYECTO EXPLOTACIÓN CANTERA
 "CAÑADA". FORTANETE (TERUEL)
 "SOLBOU PIEDRA NATURAL, S.L.U."**

TITULAR:
SOLBOU PIEDRA NATURAL, S.L.U.

PLANO DE:
PERFILES 5 - 6
 TÉRMINO MUNICIPAL:
FORTANETE - TERUEL -

Plano elaborado por:

Mónica García Baeza
 Col: 448 COITMA.

Escala: **1:1.000**

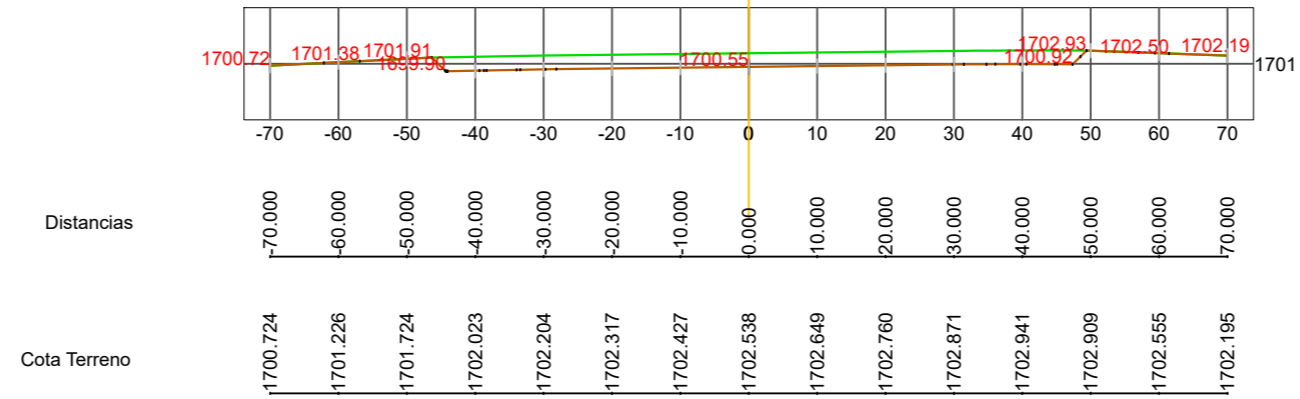
Formato: **DIN A - 3**



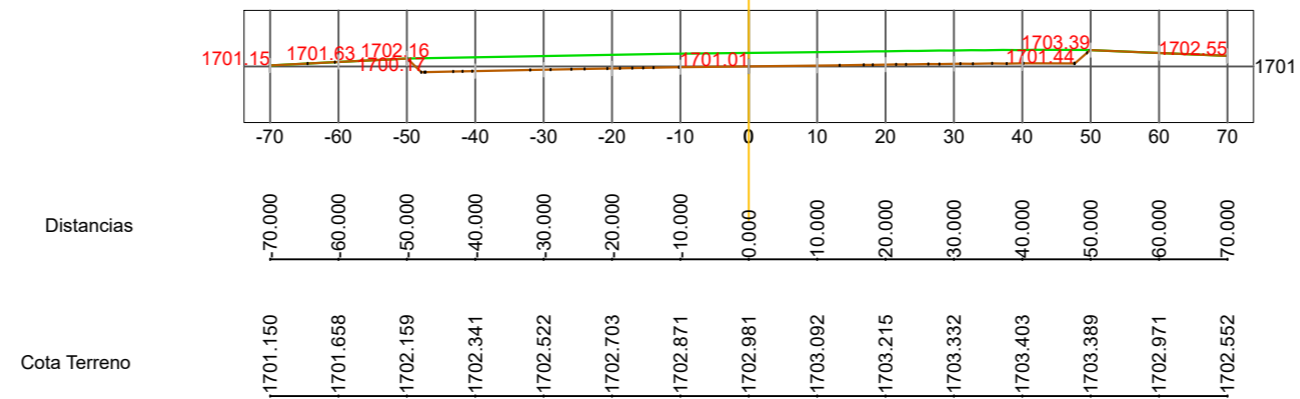
Número de Plano
 11.3 de 13

Fecha :
 Sept.-2024

P.K.= 120.000 - Perfil nº 7



P.K.= 140.000 - Perfil nº 8



LEYENDA	
	Terreno Inicial
	Terreno Final

PROYECTO:

PROYECTO EXPLOTACIÓN CANTERA
"CAÑADA". FORTANETE (TERUEL)
"SOLBOU PIEDRA NATURAL, S.L.U."

TITULAR:

SOLBOU PIEDRA NATURAL, S.L.U.

PLANO DE:

PERFILES 7 - 8

TÉRMINO MUNICIPAL:

FORTANETE - TERUEL -

Plano elaborado por:

Mónica García Baeza
Col: 448 COITMA.

Escala: **1:1.000**

Formato: **DIN A - 3**



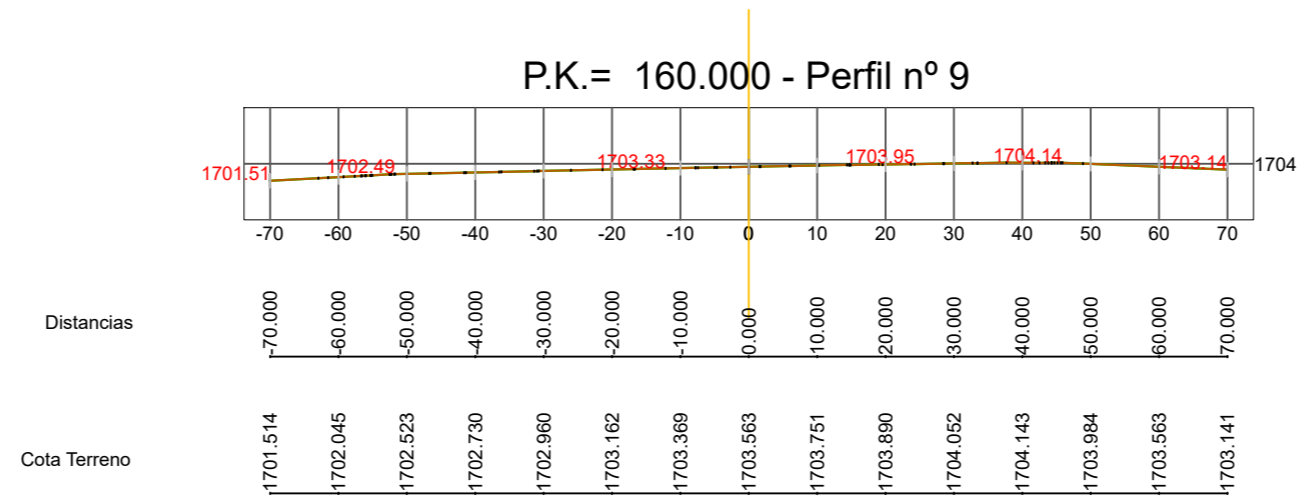
Número de Plano

11.4 de 13

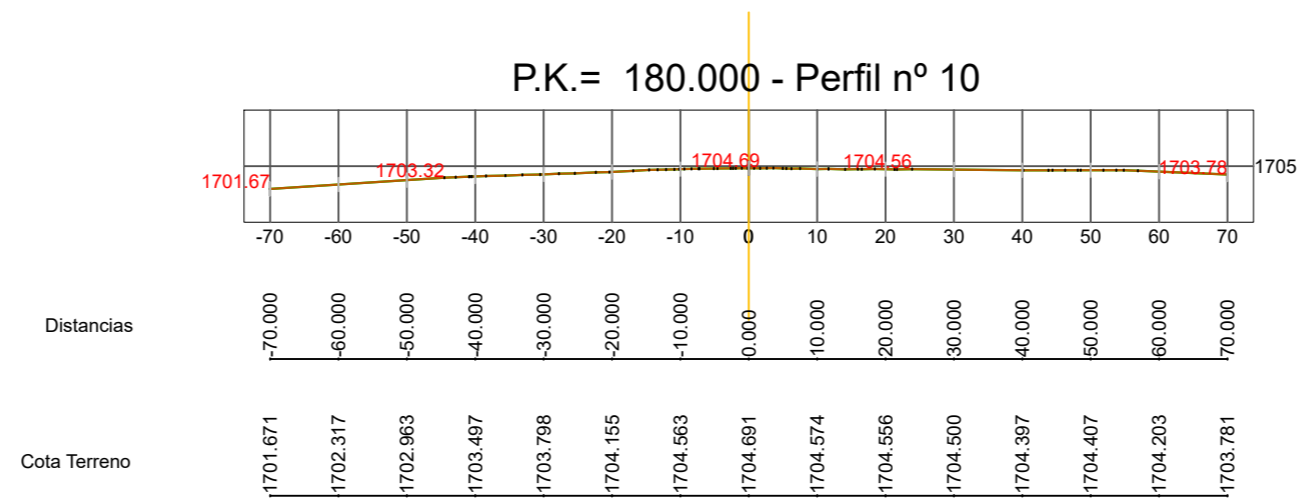
Fecha :

Sept.-2024

P.K.= 160.000 - Perfil nº 9



P.K.= 180.000 - Perfil nº 10



LEYENDA

- Terreno Inicial
- Terreno Final

PROYECTO:

PROYECTO EXPLOTACIÓN CANTERA
"CAÑADA". FORTANETE (TERUEL)
"SOLBOU PIEDRA NATURAL, S.L.U."

TITULAR:

SOLBOU PIEDRA NATURAL, S.L.U.

PLANO DE:

PERFILES 9 - 10

TÉRMINO MUNICIPAL:

FORTANETE - TERUEL -

Plano elaborado por:

Mónica García Baeza
Col: 448 COITMA.

Escala: **1:1.000**

Formato: **DIN A - 3**



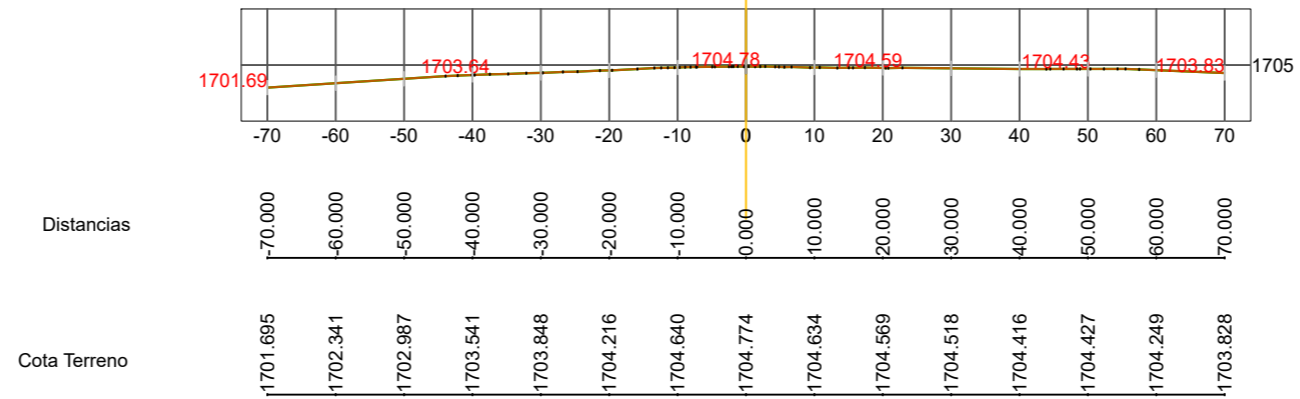
Número de Plano

11.5 de 13


Fecha:

Sept.-2024

P.K.= 181.457 - Perfil nº 11



LEYENDA	
	Terreno Inicial
	Terreno Final

PROYECTO: PROYECTO EXPLOTACIÓN CANTERA "CAÑADA". FORTANETE (TERUEL) "SOLBOU PIEDRA NATURAL, S.L.U."	TITULAR: SOLBOU PIEDRA NATURAL, S.L.U.	PLANO DE: PERFIL 11	Plano elaborado por:	Escala: 1:1.000		Número de Plano 11.6 de 13
		TÉRMINO MUNICIPAL: FORTANETE - TERUEL -	Mónica García Baeza Col: 448 COITMA.	Formato: DIN A - 3		Fecha : Sept.-2024

C/ Domingo Lobera 1 Local 50008 Zaragoza Telf: 976.13.32.30 - e.mail: oficina@tecmina.net
 Ps. Miragall 48-50 1º-1ª 08041 Barcelona Telf: 93.450.01.73 - Fax 93.433.45.47 - e.mail: info@tecmina.net



LIMTES CANTERA CAÑADA

**LISTADO DE PUNTOS CAÑADA
COORDENADAS ETRS89 HUSO 30**

Nombre	Coord. X	Coord. Y
V1	705.327	4.484.733
V2	705.386	4.484.726
V3	705.391	4.484.586
V4	705.296	4.484.604
V5	705.290	4.484.623

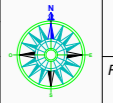
PROYECTO:
**PROYECTO EXPLOTACIÓN CANTERA
"CAÑADA". FORTANETE (TERUEL)
"SOLBOU PIEDRA NATURAL, S.L.U."**

TITULAR:
SOLBOU PIEDRA NATURAL, S.L.U.

PLANO DE:
**LUGAR DE INTERES COMUNITARIO
L.I.C. ES2420126 Maestrazgo y Sierra de Gúdar
TÉRMINO MUNICIPAL:
FORTANETE - TERUEL -**

Plano elaborado por:
**Mónica García Baeza
Col: 448 COITMA.**

Escala: **1:20.000**
Formato: **DIN A - 3**



Número de Plano
12.1 de 13
Fecha :
Sept.-2024

C/ Domingo Lobera 1 Local 50008 Zaragoza Telf: 976.13.32.30 - e.mail: oficina@tecmina.net
Ps. Miragall 48-50 1º-1ª 08041 Barcelona Telf: 93.450.01.73 - Fax 93.433.45.47 - e.mail: info@tecmina.net



LIMTES CANTERA CAÑADA

**LISTADO DE PUNTOS CAÑADA
COORDENADAS ETRS89 HUSO 30**

Nombre	Coord. X	Coord. Y
V1	705.327	4.484.733
V2	705.386	4.484.726
V3	705.391	4.484.586
V4	705.296	4.484.604
V5	705.290	4.484.623

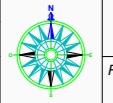
PROYECTO:
**PROYECTO EXPLOTACIÓN CANTERA
"CAÑADA". FORTANETE (TERUEL)
"SOLBOU PIEDRA NATURAL, S.L.U."**

TITULAR:
SOLBOU PIEDRA NATURAL, S.L.U.

PLANO DE:
**AREAS CRÍTICAS DE ESPECIES AMENAZADAS
ACRIT *Austropotamobius Pallipes***
TÉRMINO MUNICIPAL:
FORTANETE - TERUEL -

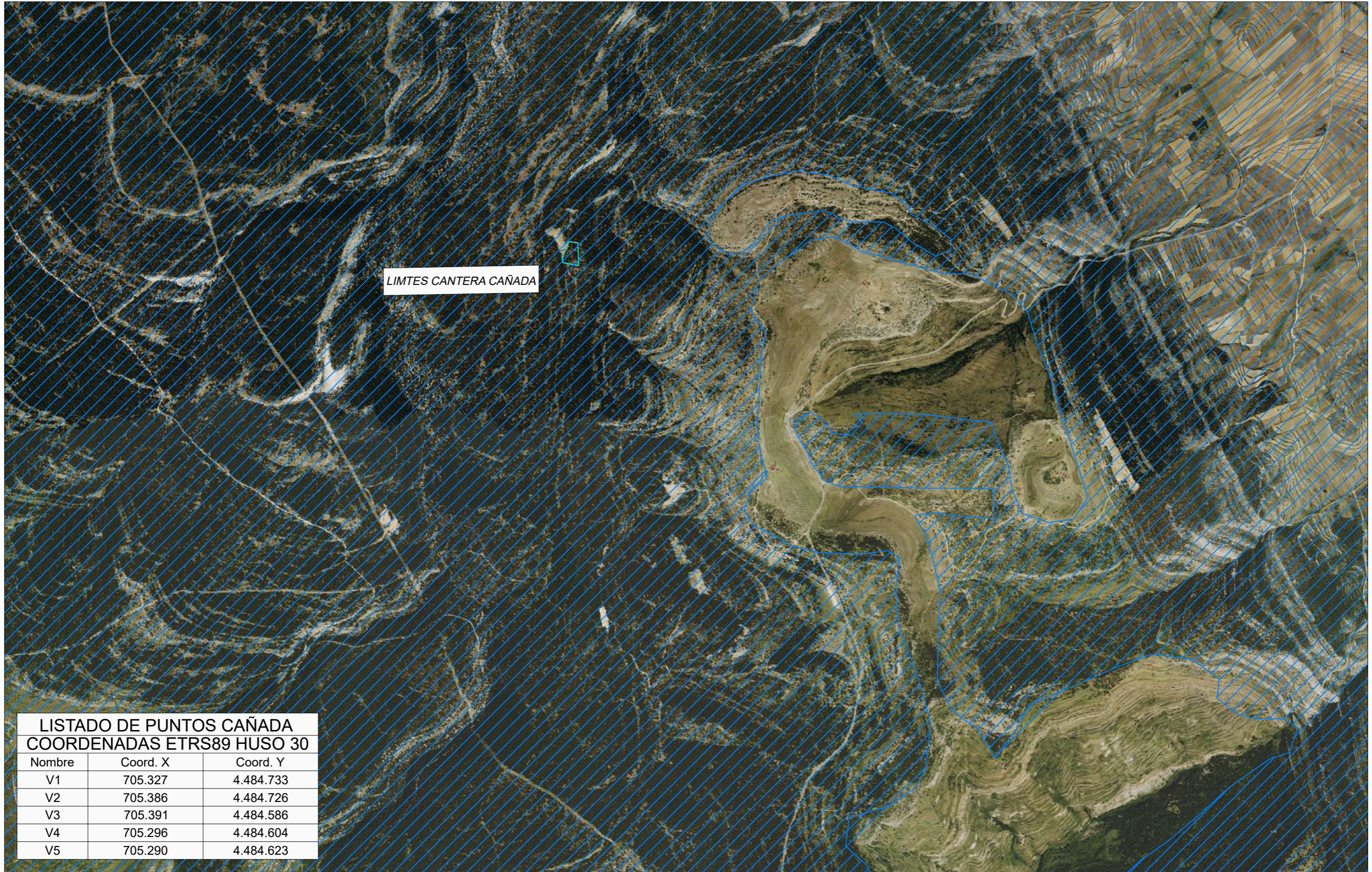
Plano elaborado por:
**Mónica García Baeza
Col: 448 COITMA.**

Escala: **1:20.000**
Formato: **DIN A - 3**



Número de Plano
12.2 de 13
Fecha :
Sept.-2024

C/ Domingo Lobera 1 Local 50008 Zaragoza Telf: 976.13.32.30 - e.mail: oficina@tecmina.net
Pl. Miragall 48-50 1º-1ª 08041 Barcelona Telf: 93.450.01.73 - Fax 93.433.45.47 - e.mail: info@tecmina.net



LIMTES CANTERA CAÑADA

**LISTADO DE PUNTOS CAÑADA
COORDENADAS ETRS89 HUSO 30**

Nombre	Coord. X	Coord. Y
V1	705.327	4.484.733
V2	705.386	4.484.726
V3	705.391	4.484.586
V4	705.296	4.484.604
V5	705.290	4.484.623

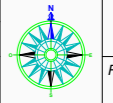
PROYECTO:
**PROYECTO EXPLOTACIÓN CANTERA
"CAÑADA". FORTANETE (TERUEL)
"SOLBOU PIEDRA NATURAL, S.L.U."**

TITULAR:
SOLBOU PIEDRA NATURAL, S.L.U.

PLANO DE:
**HÁBITAT DE INTERÉS COMUNITARIO
H.I.C. 4060 Brezales alpinos y boreales
TÉRMINO MUNICIPAL:
FORTANETE - TERUEL -**

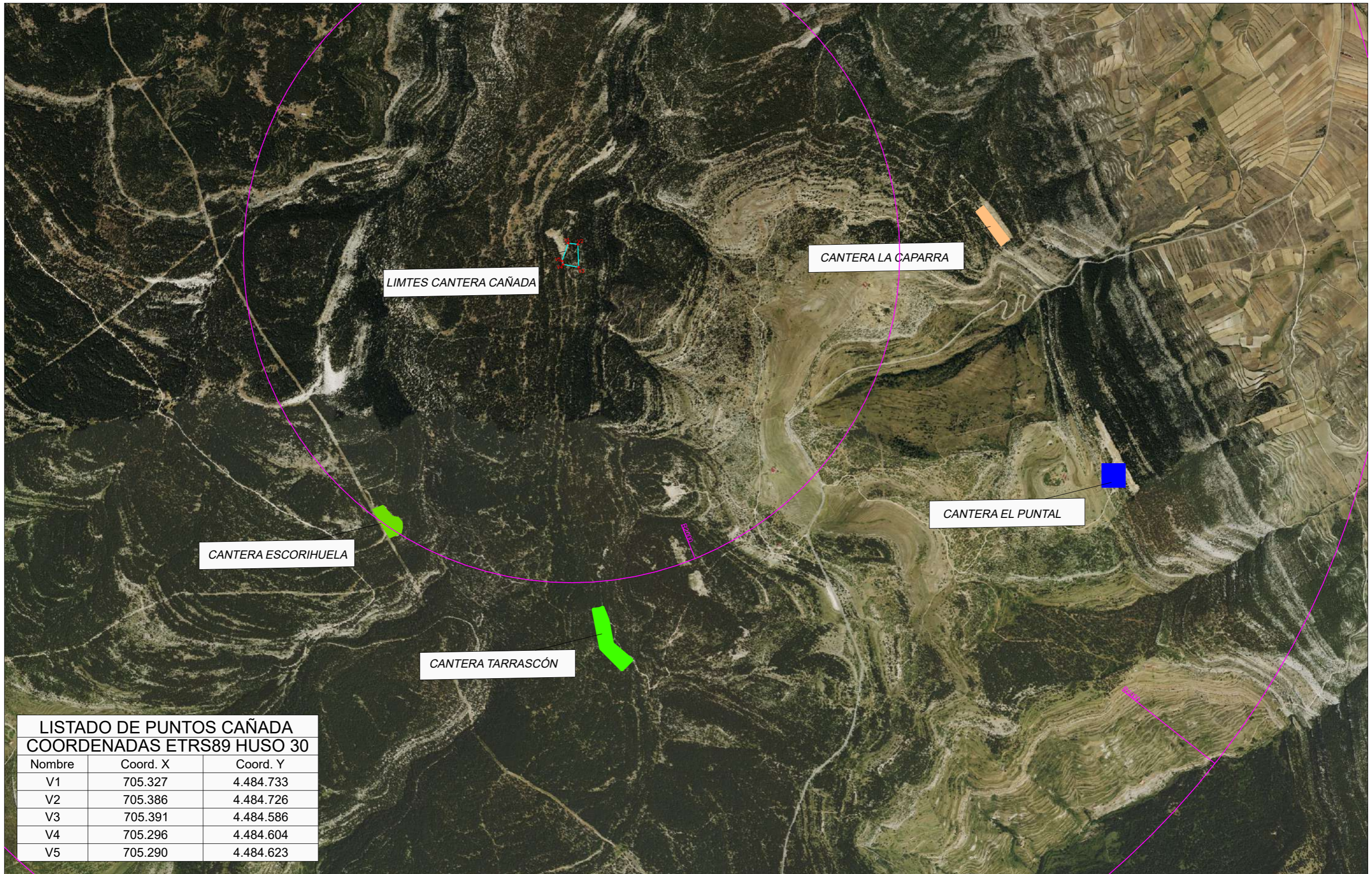
Plano elaborado por:
**Mónica García Baeza
Col: 448 COITMA.**

Escala: **1:20.000**
Formato: **DIN A - 3**



Número de Plano
12.3 de 13
Fecha :
Sept.-2024

C/ Domingo Lobera 1 Local 50006 Zaragoza Telf: 976.13.32.30 - e.mail: oficina@tecmina.net
Ps. Miragall 48-50 1º-1ª 08041 Barcelona Telf: 93.450.01.73 - Fax 93.433.45.47 - e.mail: info@tecmina.net



**LISTADO DE PUNTOS CAÑADA
COORDENADAS ETRS89 HUSO 30**

Nombre	Coord. X	Coord. Y
V1	705.327	4.484.733
V2	705.386	4.484.726
V3	705.391	4.484.586
V4	705.296	4.484.604
V5	705.290	4.484.623

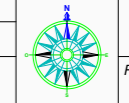
PROYECTO:
PROYECTO EXPLOTACIÓN CANTERA "CAÑADA". FORTANETE (TERUEL) "SOLBOU PIEDRA NATURAL, S.L.U."

TITULAR:
SOLBOU PIEDRA NATURAL, S.L.U.

PLANO DE:
DERECHOS MINEROS PRÓXIMOS
TÉRMINO MUNICIPAL:
FORTANETE - TERUEL -

Plano elaborado por:
Mónica García Baeza
Col: 448 COITMA.

Escala: **1:20.000**
Formato: **DIN A - 3**



Número de Plano
13 de 13
Fecha:
Sept.-2024

C/ Domingo Lobera 1 Local 50006 Zaragoza Telf: 976.13.32.30 - e.mail oficina@tecmina.net
Ps. Miragall 48-50 1º-1ª 08041 Barcelona Telf: 93.450.01.73 - Fax 93.433.45.47 - e.mail info@tecmina.net