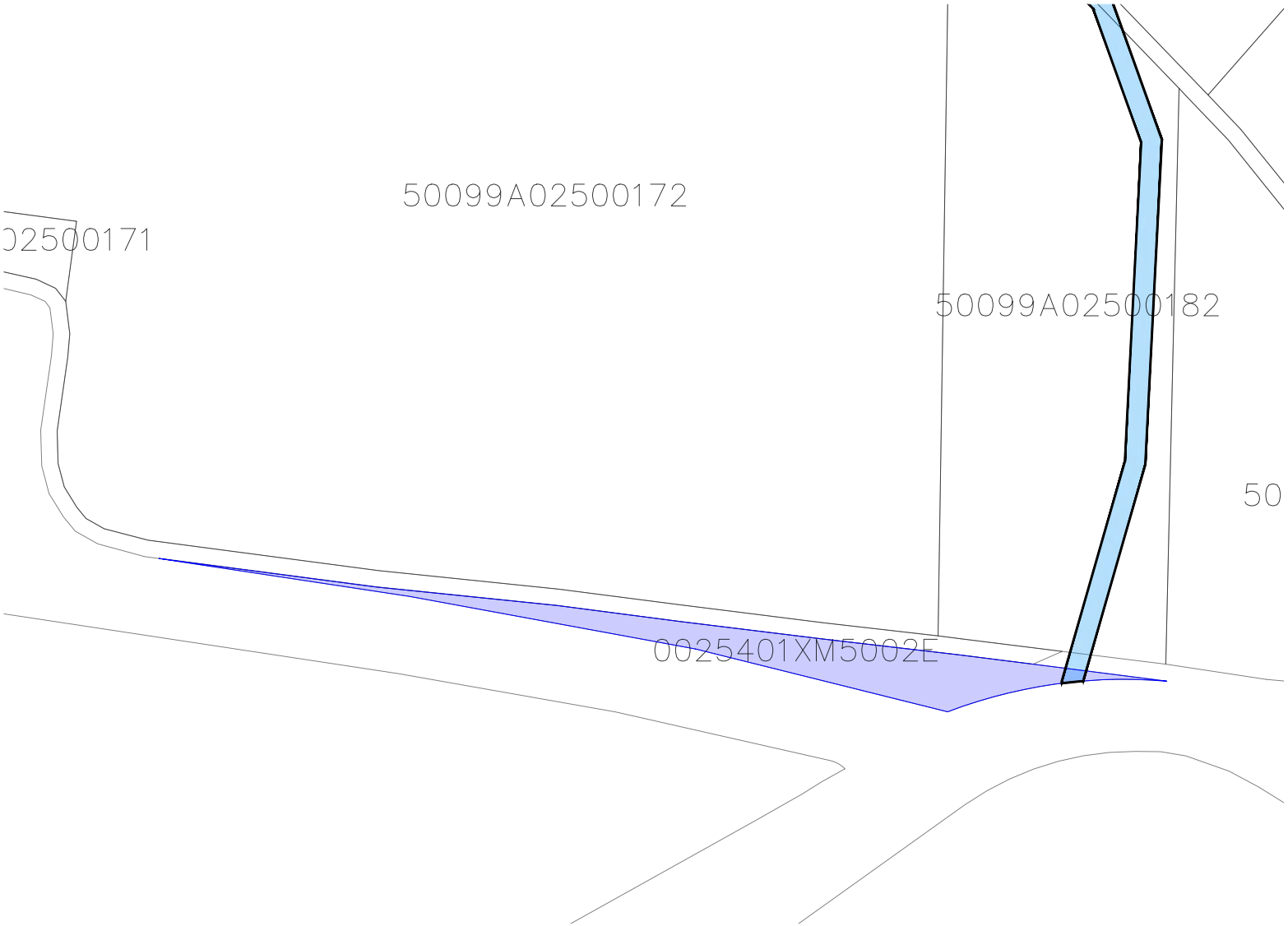

AFECCIONES

- ZANJA
- SERVIDUMBRE ZANJA
- CAMINO DEFINITIVO
- VALLADO PSFV
- PARCELAS AFECTADAS

LEYENDA

FO-VS - Superficie Vallado Fotovoltaica
LS-SU - Superficie Línea Subterránea
LS-SE - Servidumbre Línea Subterránea
FO-CS - Superficie Caminos Exteriores
SP-VC - Servidumbre de Paso para VyC
OC-DE - Ocupación Definitiva

Municipio: Épila

Polígono: -

Parcela: -

Superficie Total: 1309 m2

RELACIÓN DE BIENES Y DERECHOS AFECTADOS POR LA DECLARACIÓN DE UTILIDAD PÚBLICA
FV RUEDA SUR SOLAR 2 23 MWp - 20,6 MWn
DATOS DEL PROYECTO

N DE FINCA	REFERENCIA CATASTRAL	POLÍGONO	PARCELA	CULTIVO	TÉRMINO MUNICIPAL	FO-VS	LS-SU	LS-SE	FO-CS	SP-VC	OC-DE
1	0025401XM5002E0000TG			Urbano	EPILA				23,03		23,03

CEAR

PROYECTO TÉCNICO ADMINISTRATIVO
FV RUEDA SUR SOLAR 2 – 23 MWp
T.M. ÉPILA (ZARAGOZA)

ESCALA
1:1.500

	Fecha:	Nombre:
Dibujado:	05/02/25	J.B.G.
Comprobado:	05/02/25	C.F.C.
Aprobado:	05/02/25	C.F.C.

PLANO GENERAL PARCELARIO
Parcela: 0025401XM5002E0000TG

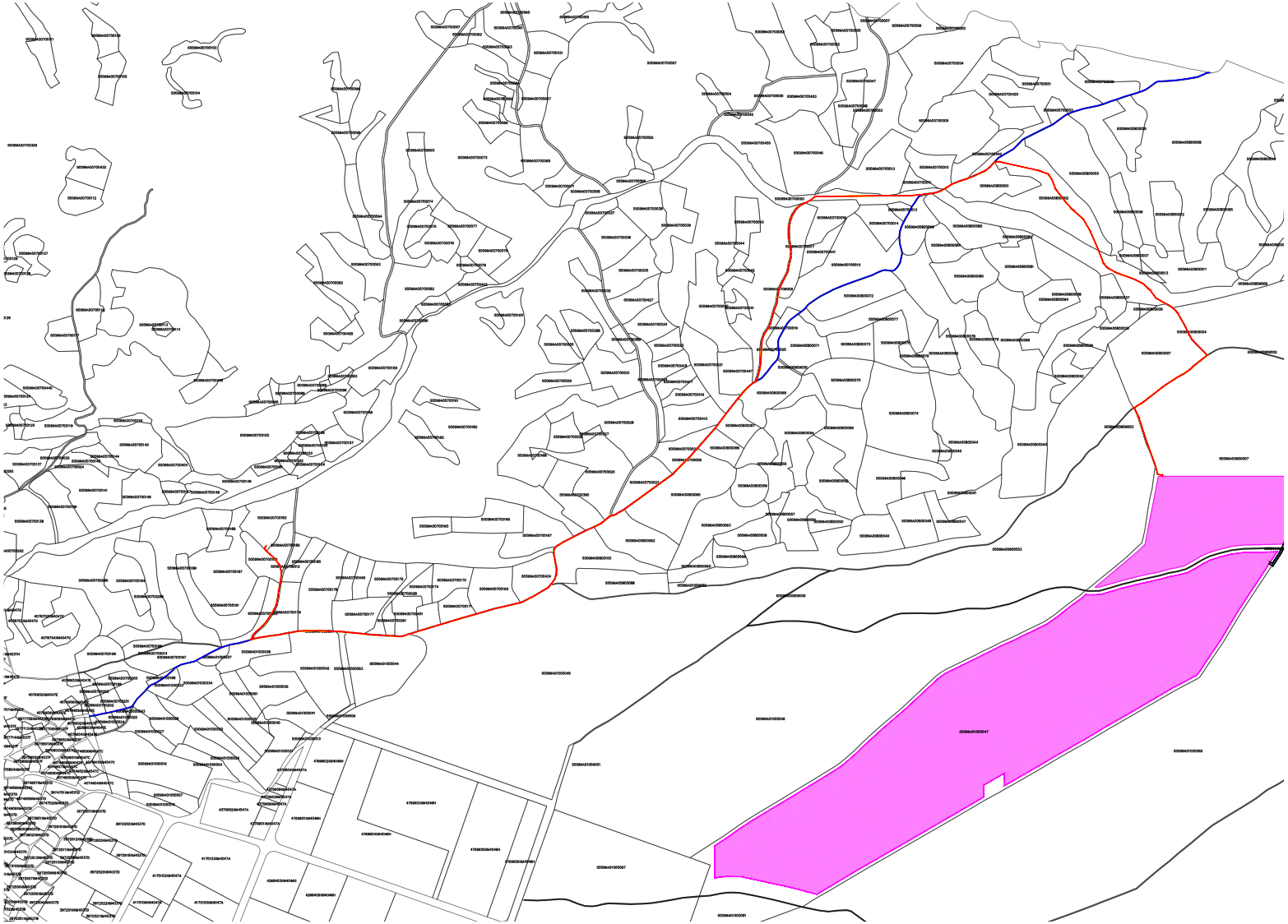

AFECCIONES

- ZANJA
- SERVIDUMBRE ZANJA
- CAMINO DEFINITIVO
- VALLADO PSFV
- PARCELAS AFECTADAS

LEYENDA

FO-VS - Superficie Vallado Fotovoltaica

LS-SU - Superficie Línea Subterránea

LS-SE - Servidumbre Línea Subterránea

FO-CS - Superficie Caminos Exteriores

SP-VC - Servidumbre de Paso para VyC

OC-DE - Ocupación Definitiva

Municipio: Épila

Polígono: 007

Parcela: 09005

Superficie Total: 3367 m2

RELACIÓN DE BIENES Y DERECHOS AFECTADOS POR LA DECLARACIÓN DE UTILIDAD PÚBLICA
FV RUEDA SUR SOLAR 2 23 MWp - 20,6 MWn
DATOS DEL PROYECTO

N DE FINCA	REFERENCIA CATASTRAL	POLÍGONO	PARCELA	CULTIVO	TÉRMINO MUNICIPAL	FO-VS	LS-SU	LS-SE	FO-CS	SP-VC	OC-DE
7	50099A00709005	007	09005	Camino	EPILA		511,28	340,86		852,14	

CEAR

PROYECTO TÉCNICO ADMINISTRATIVO
FV RUEDA SUR SOLAR 2 – 23 MWp
T.M. ÉPILA (ZARAGOZA)

ESCALA
1:15.000

	Fecha:	Nombre:
Dibujado:	05/02/25	J.B.G.
Comprobado:	05/02/25	C.F.C.
Aprobado:	05/02/25	C.F.C.

PLANO GENERAL PARCELARIO
Parcela: 50099A00709005

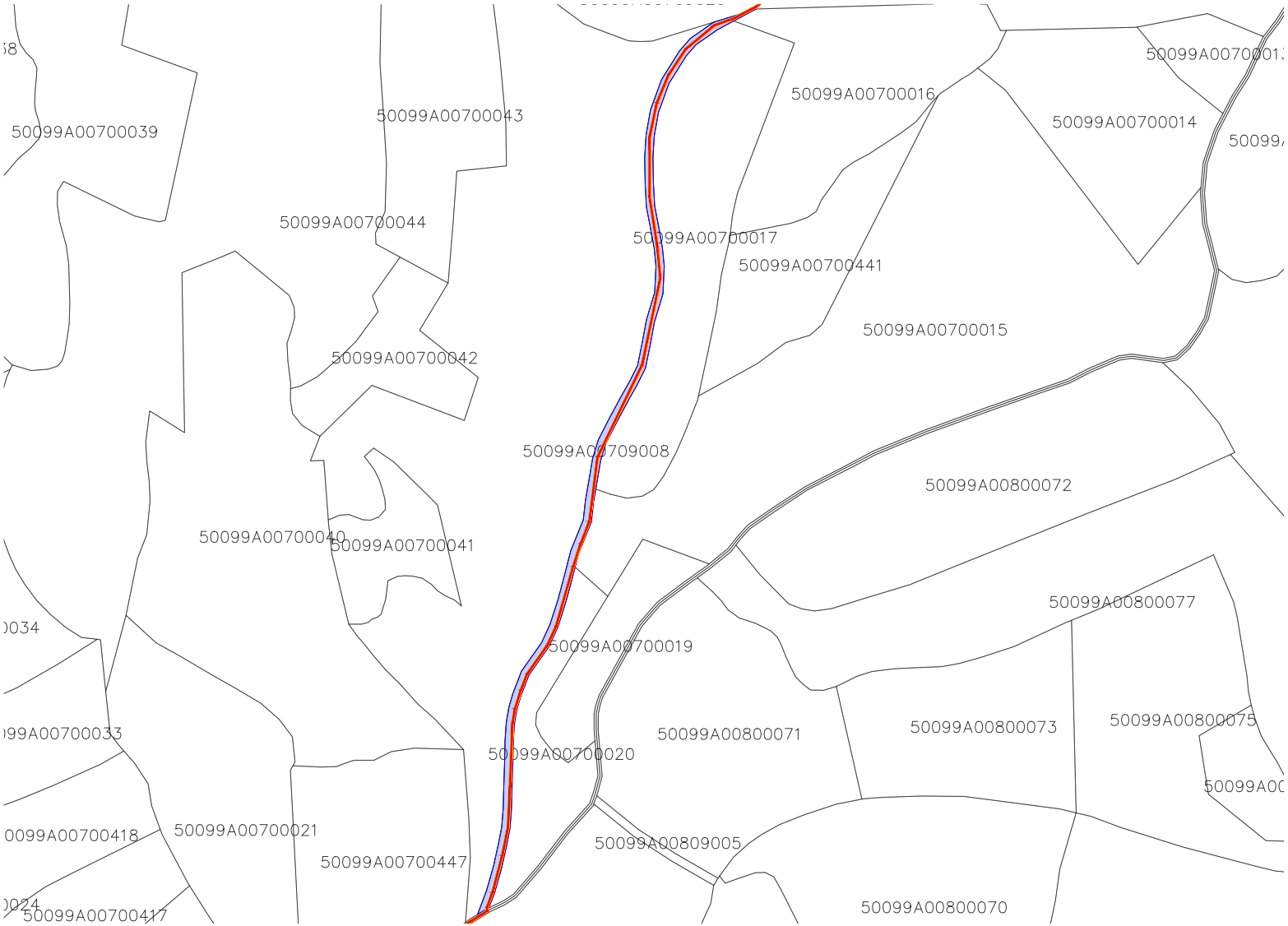

AFECCIONES

- ZANJA
- SERVIDUMBRE ZANJA
- CAMINO DEFINITIVO
- VALLADO PSFV
- PARCELAS AFECTADAS

LEYENDA

FO-VS - Superficie Vallado Fotovoltaica

LS-SU - Superficie Línea Subterránea

LS-SE - Servidumbre Línea Subterránea

FO-CS - Superficie Caminos Exteriores

SP-VC - Servidumbre de Paso para VyC

OC-DE - Ocupación Definitiva

Municipio: Épila

Polígono: 007

Parcela: 09008

Superficie Total: 1860 m2

RELACIÓN DE BIENES Y DERECHOS AFECTADOS POR LA DECLARACIÓN DE UTILIDAD PÚBLICA
FV RUEDA SUR SOLAR 2 23 MWp - 20,6 MWn
DATOS DEL PROYECTO

N DE FINCA	REFERENCIA CATASTRAL	POLÍGONO	PARCELA	CULTIVO	TÉRMINO MUNICIPAL	FO-VS	LS-SU	LS-SE	FO-CS	SP-VC	OC-DE
8	50099A00709008	007	09008	Camino	EPILA		280,70	187,14		467,84	

CEAR

PROYECTO TÉCNICO ADMINISTRATIVO
FV RUEDA SUR SOLAR 2 – 23 MWp
T.M. ÉPILA (ZARAGOZA)

ESCALA
1:3.000

	Fecha:	Nombre:
Dibujado:	05/02/25	J.B.G.
Comprobado:	05/02/25	C.F.C.
Aprobado:	05/02/25	C.F.C.

PLANO GENERAL PARCELARIO
Parcela: 50099A00709008

AFECCIONES

- ZANJA
- SERVIDUMBRE ZANJA
- CAMINO DEFINITIVO
- VALLADO PSFV
- PARCELAS AFECTADAS

LEYENDA

FO-VS - Superficie Vallado Fotovoltaica

LS-SU - Superficie Línea Subterránea

LS-SE - Servidumbre Línea Subterránea

FO-CS - Superficie Caminos Exteriores

SP-VC - Servidumbre de Paso para VyC

OC-DE - Ocupación Definitiva

Municipio: Épila

Polígono: 007

Parcela: 09012

Superficie Total: 1568 m2

RELACIÓN DE BIENES Y DERECHOS AFECTADOS POR LA DECLARACIÓN DE UTILIDAD PÚBLICA
FV RUEDA SUR SOLAR 2 23 MWp - 20,6 MWn
DATOS DEL PROYECTO

N DE FINCA	REFERENCIA CATASTRAL	POLÍGONO	PARCELA	CULTIVO	TÉRMINO MUNICIPAL	FO-VS	LS-SU	LS-SE	FO-CS	SP-VC	OC-DE
9	50099A00709012	007	09012	Camino	EPILA		10,63	7,09		17,72	

CEAR

PROYECTO TÉCNICO ADMINISTRATIVO
FV RUEDA SUR SOLAR 2 – 23 MWp
T.M. ÉPILA (ZARAGOZA)

ESCALA
1:3.000

	Fecha:	Nombre:
Dibujado:	05/02/25	J.B.G.
Comprobado:	05/02/25	C.F.C.
Aprobado:	05/02/25	C.F.C.

PLANO GENERAL PARCELARIO
Parcela: 50099A00709012

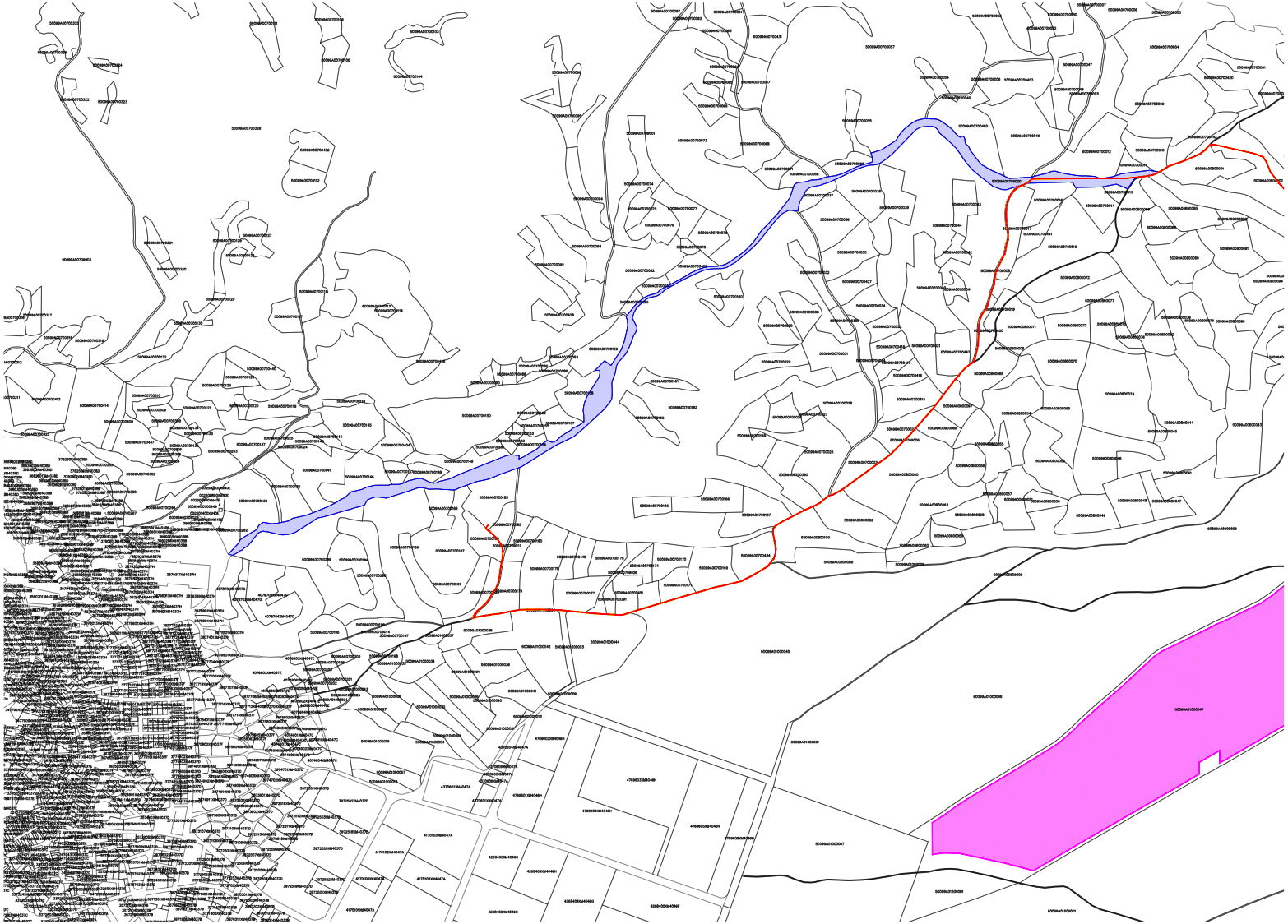

AFECCIONES

- ZANJA
- SERVIDUMBRE ZANJA
- CAMINO DEFINITIVO
- VALLADO PSFV
- PARCELAS AFECTADAS

LEYENDA

FO-VS - Superficie Vallado Fotovoltaica

LS-SU - Superficie Línea Subterránea

LS-SE - Servidumbre Línea Subterránea

FO-CS - Superficie Caminos Exteriores

SP-VC - Servidumbre de Paso para VyC

OC-DE - Ocupación Definitiva

Municipio: Épila

Polígono: 007

Parcela: 09020

Superficie Total: 57172 m2

RELACIÓN DE BIENES Y DERECHOS AFECTADOS POR LA DECLARACIÓN DE UTILIDAD PÚBLICA
FV RUEDA SUR SOLAR 2 23 MWp - 20,6 MWn
DATOS DEL PROYECTO

N DE FINCA	REFERENCIA CATASTRAL	POLÍGONO	PARCELA	CULTIVO	TÉRMINO MUNICIPAL	FO-VS	LS-SU	LS-SE	FO-CS	SP-VC	OC-DE
10	50099A00709020	007	09020	Camino	EPILA		171,77	114,51		286,28	

CEAR

PROYECTO TÉCNICO ADMINISTRATIVO
FV RUEDA SUR SOLAR 2 – 23 MWp
T.M. ÉPILA (ZARAGOZA)

ESCALA
1:15.000

	Fecha:	Nombre:
Dibujado:	05/02/25	J.B.G.
Comprobado:	05/02/25	C.F.C.
Aprobado:	05/02/25	C.F.C.

PLANO GENERAL PARCELARIO
Parcela: 50099A00709020

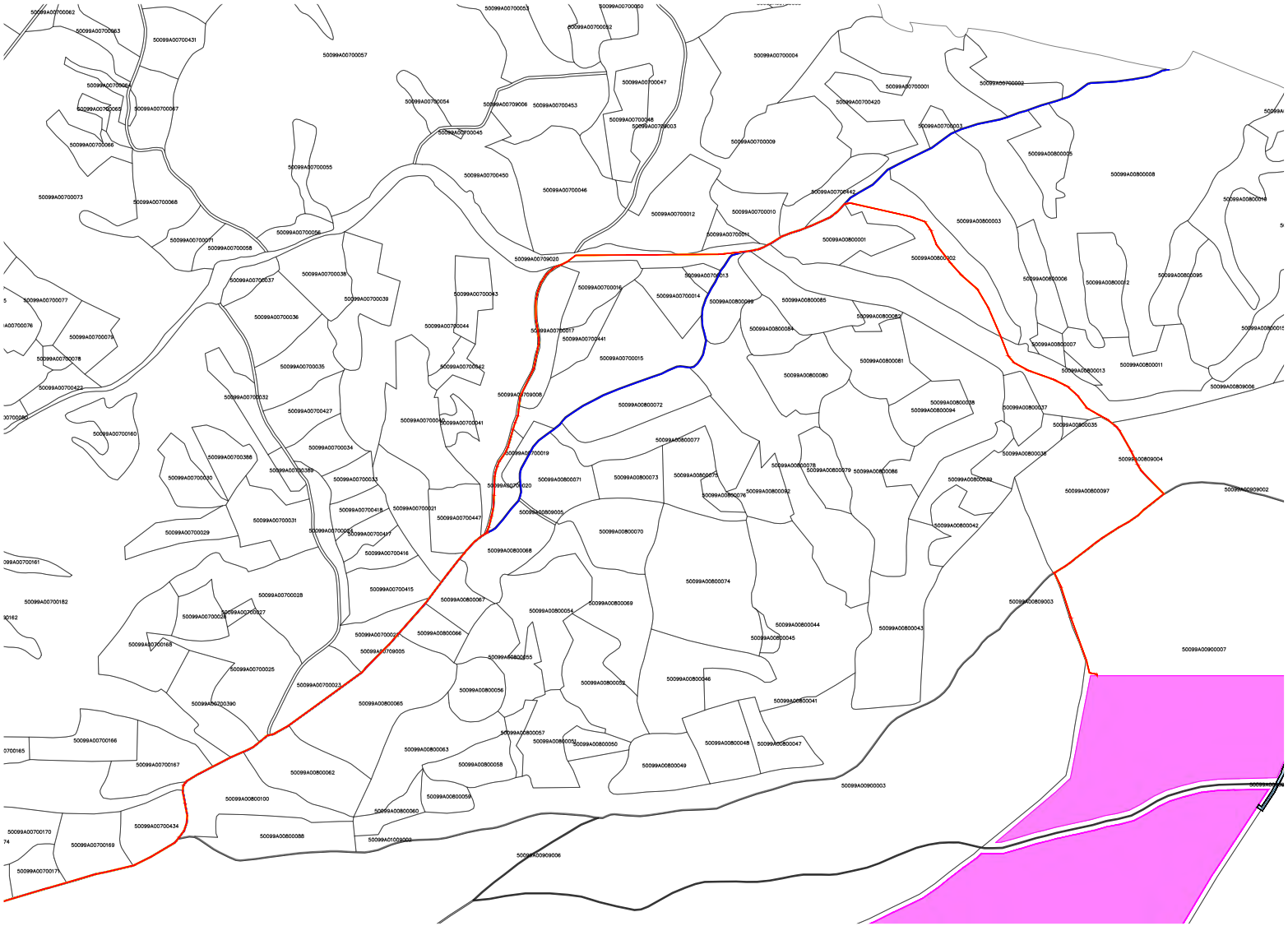

AFECCIONES

- ZANJA
- SERVIDUMBRE ZANJA
- CAMINO DEFINITIVO
- VALLADO PSFV
- PARCELAS AFECTADAS

LEYENDA

FO-VS - Superficie Vallado Fotovoltaica

LS-SU - Superficie Línea Subterránea

LS-SE - Servidumbre Línea Subterránea

FO-CS - Superficie Caminos Exteriores

SP-VC - Servidumbre de Paso para VyC

OC-DE - Ocupación Definitiva

Municipio: Épila

Polígono: 008

Parcela: 09001

Superficie Total: 2167 m2

RELACIÓN DE BIENES Y DERECHOS AFECTADOS POR LA DECLARACIÓN DE UTILIDAD PÚBLICA
FV RUEDA SUR SOLAR 2 23 MWp - 20,6 MWn
DATOS DEL PROYECTO

N DE FINCA	REFERENCIA CATASTRAL	POLÍGONO	PARCELA	CULTIVO	TÉRMINO MUNICIPAL	FO-VS	LS-SU	LS-SE	FO-CS	SP-VC	OC-DE
14	50099A00809001	008	09001	Camino	EPILA		273,44	182,29		455,73	

CEAR

PROYECTO TÉCNICO ADMINISTRATIVO
FV RUEDA SUR SOLAR 2 – 23 MWp
T.M. ÉPILA (ZARAGOZA)

ESCALA
1:10.000

	Fecha:	Nombre:
Dibujado:	05/02/25	J.B.G.
Comprobado:	05/02/25	C.F.C.
Aprobado:	05/02/25	C.F.C.

PLANO GENERAL PARCELARIO
Parcela: 50099A00809001

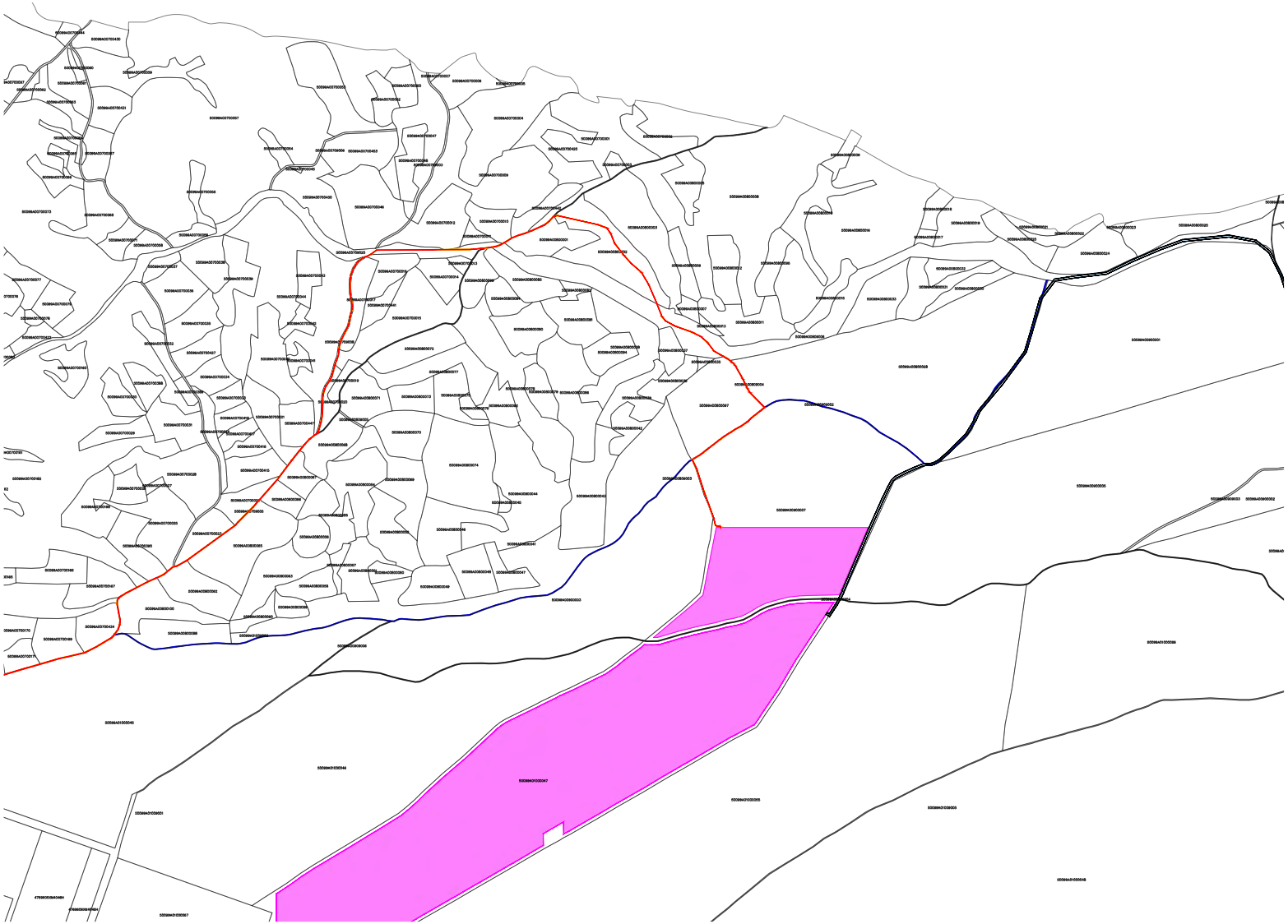

AFECCIONES

- ZANJA
- SERVIDUMBRE ZANJA
- CAMINO DEFINITIVO
- VALLADO PSFV
- PARCELAS AFECTADAS

LEYENDA

FO-VS - Superficie Vallado Fotovoltaica

LS-SU - Superficie Línea Subterránea

LS-SE - Servidumbre Línea Subterránea

FO-CS - Superficie Caminos Exteriores

SP-VC - Servidumbre de Paso para VyC

OC-DE - Ocupación Definitiva

Municipio: Épila

Polígono: 008

Parcela: 09003

Superficie Total: 3319 m2

RELACIÓN DE BIENES Y DERECHOS AFECTADOS POR LA DECLARACIÓN DE UTILIDAD PÚBLICA
FV RUEDA SUR SOLAR 2 23 MWp - 20,6 MWn
DATOS DEL PROYECTO

N DE FINCA	REFERENCIA CATASTRAL	POLÍGONO	PARCELA	CULTIVO	TÉRMINO MUNICIPAL	FO-VS	LS-SU	LS-SE	FO-CS	SP-VC	OC-DE
15	50099A00809003	008	09003	Camino	EPILA		71,00	47,33	851,61	969,94	

CEAR

PROYECTO TÉCNICO ADMINISTRATIVO
FV RUEDA SUR SOLAR 2 – 23 MWp
T.M. ÉPILA (ZARAGOZA)

ESCALA
1:15.000

	Fecha:	Nombre:
Dibujado:	05/02/25	J.B.G.
Comprobado:	05/02/25	C.F.C.
Aprobado:	05/02/25	C.F.C.

PLANO GENERAL PARCELARIO
Parcela: 50099A00809003

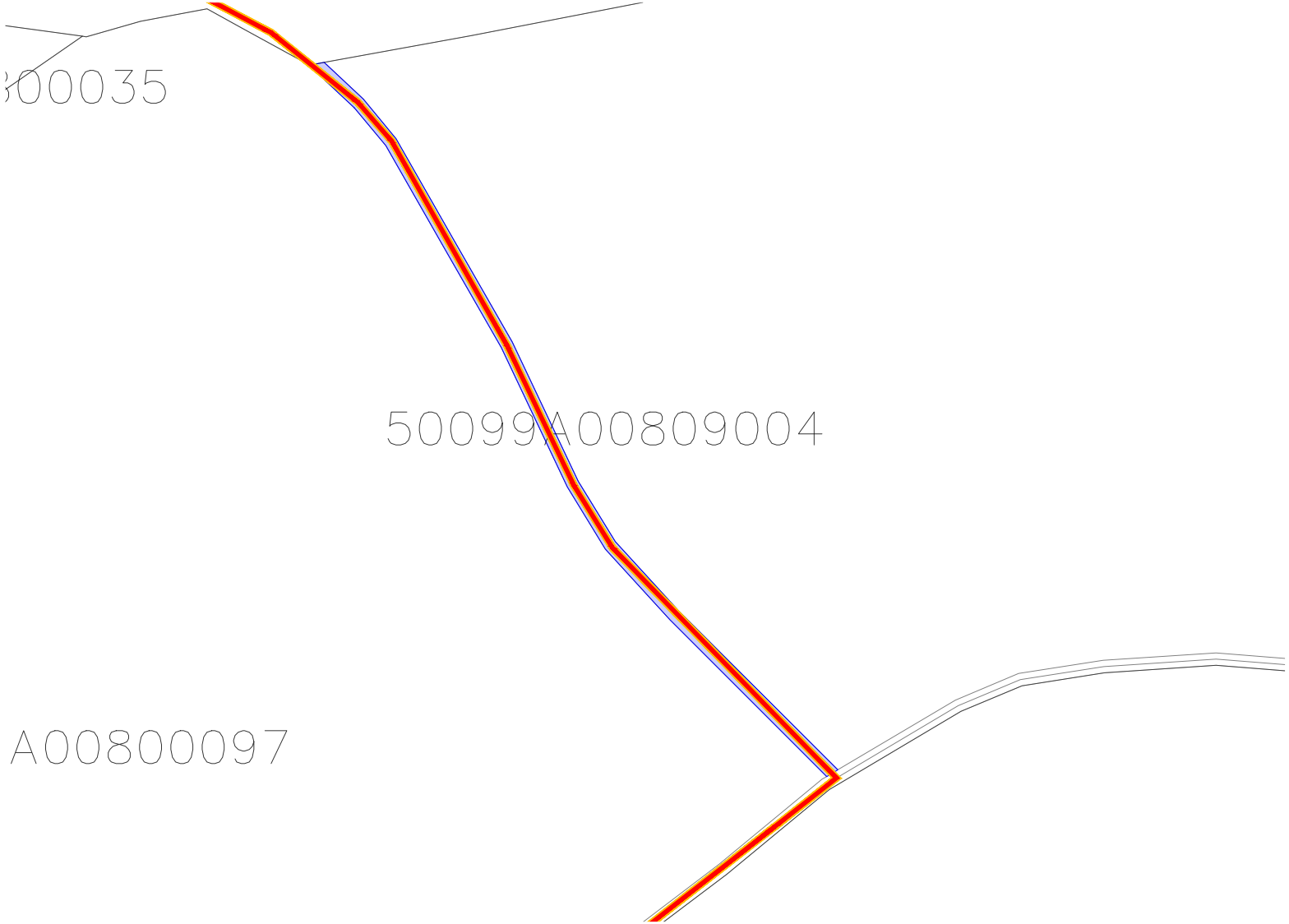

AFECCIONES

- ZANJA
- SERVIDUMBRE ZANJA
- CAMINO DEFINITIVO
- VALLADO PSFV
- PARCELAS AFECTADAS

LEYENDA

FO-VS - Superficie Vallado Fotovoltaica
LS-SU - Superficie Línea Subterránea
LS-SE - Servidumbre Línea Subterránea
FO-CS - Superficie Caminos Exteriores
SP-VC - Servidumbre de Paso para VyC
OC-DE - Ocupación Definitiva

Municipio: Épila

Polígono: 008

Parcela: 09004

Superficie Total: 285 m2

RELACIÓN DE BIENES Y DERECHOS AFECTADOS POR LA DECLARACIÓN DE UTILIDAD PÚBLICA
FV RUEDA SUR SOLAR 2 23 MWp - 20,6 MWn
DATOS DEL PROYECTO

N DE FINCA	REFERENCIA CATASTRAL	POLÍGONO	PARCELA	CULTIVO	TÉRMINO MUNICIPAL	FO-VS	LS-SU	LS-SE	FO-CS	SP-VC	OC-DE
16	50099A00809004	008	09004	Camino	EPILA		85,66	57,10		142,76	

CEAR

PROYECTO TÉCNICO ADMINISTRATIVO
FV RUEDA SUR SOLAR 2 – 23 MWp
T.M. ÉPILA (ZARAGOZA)

ESCALA
1:1.000

	Fecha:	Nombre:
Dibujado:	05/02/25	J.B.G.
Comprobado:	05/02/25	C.F.C.
Aprobado:	05/02/25	C.F.C.

PLANO GENERAL PARCELARIO
Parcela: 50099A00809004

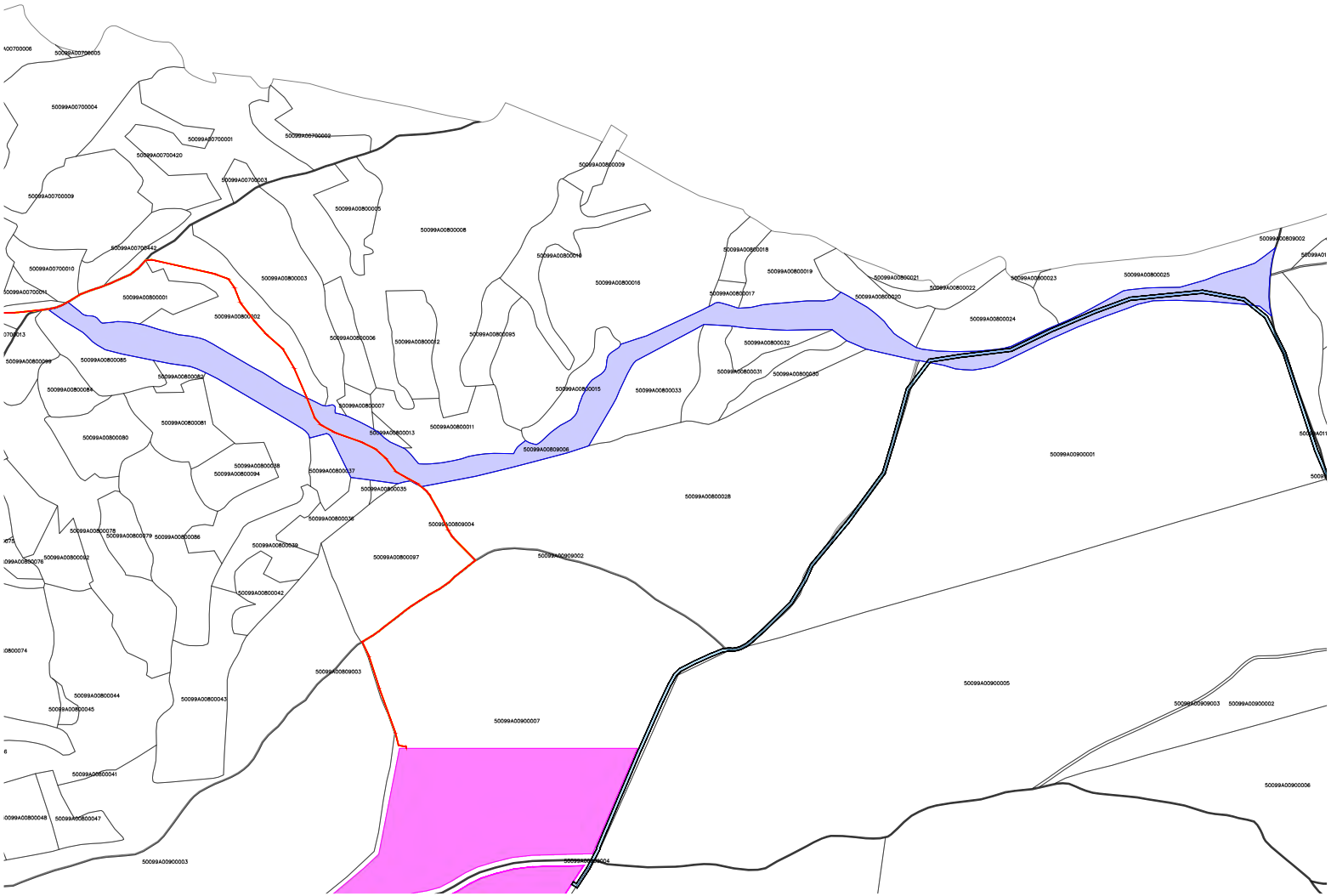

AFECCIONES

- ZANJA
- SERVIDUMBRE ZANJA
- CAMINO DEFINITIVO
- VALLADO PSFV
- PARCELAS AFECTADAS

LEYENDA

FO-VS - Superficie Vallado Fotovoltaica

LS-SU - Superficie Línea Subterránea

LS-SE - Servidumbre Línea Subterránea

FO-CS - Superficie Caminos Exteriores

SP-VC - Servidumbre de Paso para VyC

OC-DE - Ocupación Definitiva

Municipio: Épila

Polígono: 008

Parcela: 09006

Superficie Total: 77212 m2

RELACIÓN DE BIENES Y DERECHOS AFECTADOS POR LA DECLARACIÓN DE UTILIDAD PÚBLICA
FV RUEDA SUR SOLAR 2 23 MWp - 20,6 MWn
DATOS DEL PROYECTO

N DE FINCA	REFERENCIA CATASTRAL	POLÍGONO	PARCELA	CULTIVO	TÉRMINO MUNICIPAL	FO-VS	LS-SU	LS-SE	FO-CS	SP-VC	OC-DE
17	50099A00809006	008	09006	Camino	EPILA		140,57	93,72	2.649,38	2.883,67	

CEAR

PROYECTO TÉCNICO ADMINISTRATIVO
FV RUEDA SUR SOLAR 2 – 23 MWp
T.M. ÉPILA (ZARAGOZA)

ESCALA
1:10.000

	Fecha:	Nombre:
Dibujado:	05/02/25	J.B.G.
Comprobado:	05/02/25	C.F.C.
Aprobado:	05/02/25	C.F.C.

PLANO GENERAL PARCELARIO
Parcela: 50099A00809006

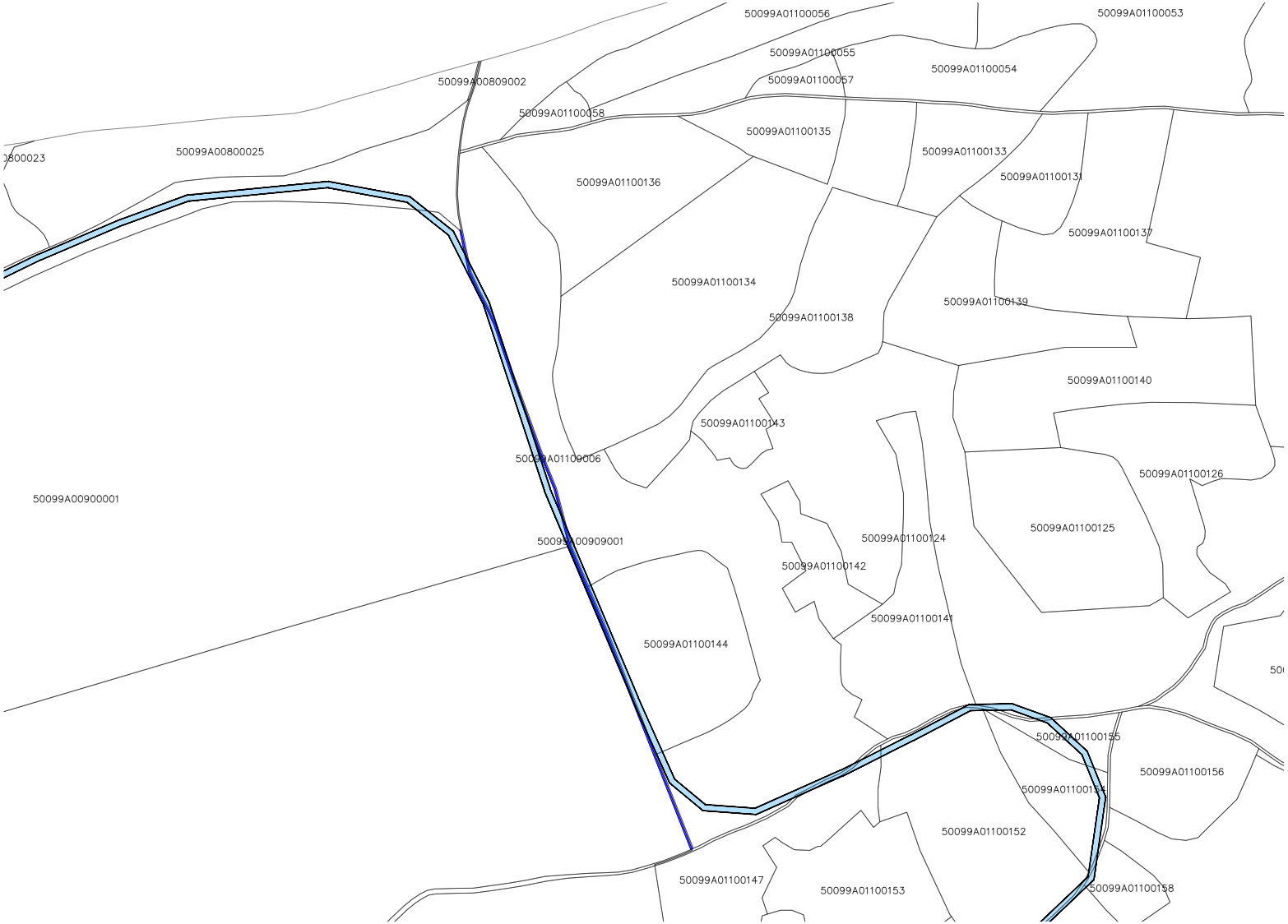

AFECCIONES

- ZANJA
- SERVIDUMBRE ZANJA
- CAMINO DEFINITIVO
- VALLADO PSFV
- PARCELAS AFECTADAS

LEYENDA

FO-VS - Superficie Vallado Fotovoltaica

LS-SU - Superficie Línea Subterránea

LS-SE - Servidumbre Línea Subterránea

FO-CS - Superficie Caminos Exteriores

SP-VC - Servidumbre de Paso para VyC

OC-DE - Ocupación Definitiva

Municipio: Épila

Polígono: 009

Parcela: 09001

Superficie Total: 533 m2

RELACIÓN DE BIENES Y DERECHOS AFECTADOS POR LA DECLARACIÓN DE UTILIDAD PÚBLICA
FV RUEDA SUR SOLAR 2 23 MWp - 20,6 MWn
DATOS DEL PROYECTO

N DE FINCA	REFERENCIA CATASTRAL	POLÍGONO	PARCELA	CULTIVO	TÉRMINO MUNICIPAL	FO-VS	LS-SU	LS-SE	FO-CS	SP-VC	OC-DE
21	50099A00909001	009	09001	Camino	EPILA				291,14	291,14	

CEAR

PROYECTO TÉCNICO ADMINISTRATIVO
FV RUEDA SUR SOLAR 2 – 23 MWp
T.M. ÉPILA (ZARAGOZA)

ESCALA
1:5.000

	Fecha:	Nombre:
Dibujado:	05/02/25	J.B.G.
Comprobado:	05/02/25	C.F.C.
Aprobado:	05/02/25	C.F.C.

PLANO GENERAL PARCELARIO
Parcela: 50099A00909001

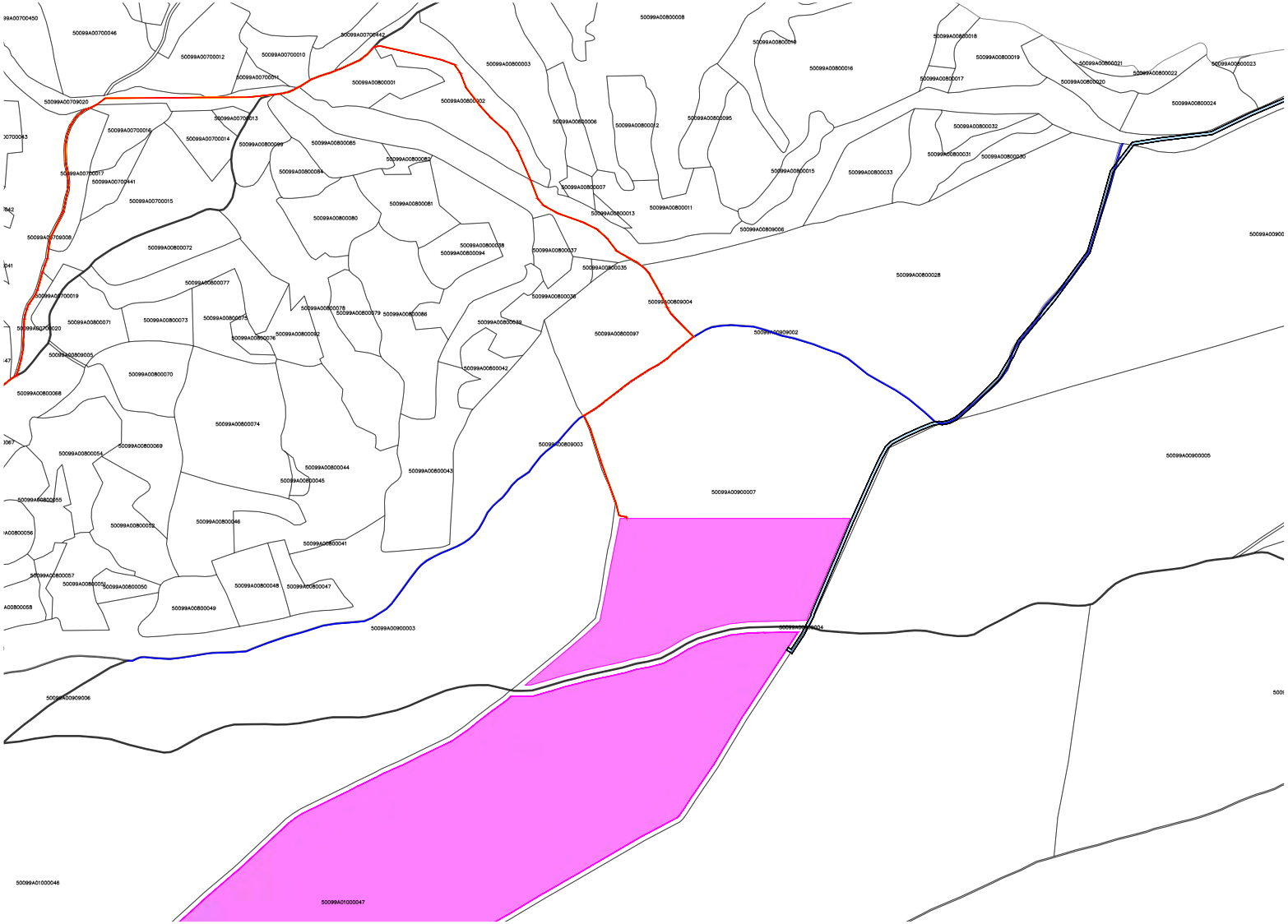

AFECCIONES

- ZANJA
- SERVIDUMBRE ZANJA
- CAMINO DEFINITIVO
- VALLADO PSFV
- PARCELAS AFECTADAS

LEYENDA

FO-VS - Superficie Vallado Fotovoltaica

LS-SU - Superficie Línea Subterránea

LS-SE - Servidumbre Línea Subterránea

FO-CS - Superficie Caminos Exteriores

SP-VC - Servidumbre de Paso para VyC

OC-DE - Ocupación Definitiva

Municipio: Épila

Polígono: 009

Parcela: 09002

Superficie Total: 2653 m2

RELACIÓN DE BIENES Y DERECHOS AFECTADOS POR LA DECLARACIÓN DE UTILIDAD PÚBLICA
FV RUEDA SUR SOLAR 2 23 MWp - 20,6 MWn
DATOS DEL PROYECTO

N DE FINCA	REFERENCIA CATASTRAL	POLÍGONO	PARCELA	CULTIVO	TÉRMINO MUNICIPAL	FO-VS	LS-SU	LS-SE	FO-CS	SP-VC	OC-DE
22	50099A00909002	009	09002	Camino	EPILA		6,05	4,03	741,62	751,70	

CEAR

PROYECTO TÉCNICO ADMINISTRATIVO
FV RUEDA SUR SOLAR 2 – 23 MWp
T.M. ÉPILA (ZARAGOZA)

ESCALA
1:10.000

	Fecha:	Nombre:
Dibujado:	05/02/25	J.B.G.
Comprobado:	05/02/25	C.F.C.
Aprobado:	05/02/25	C.F.C.

PLANO GENERAL PARCELARIO
Parcela: 50099A00909002

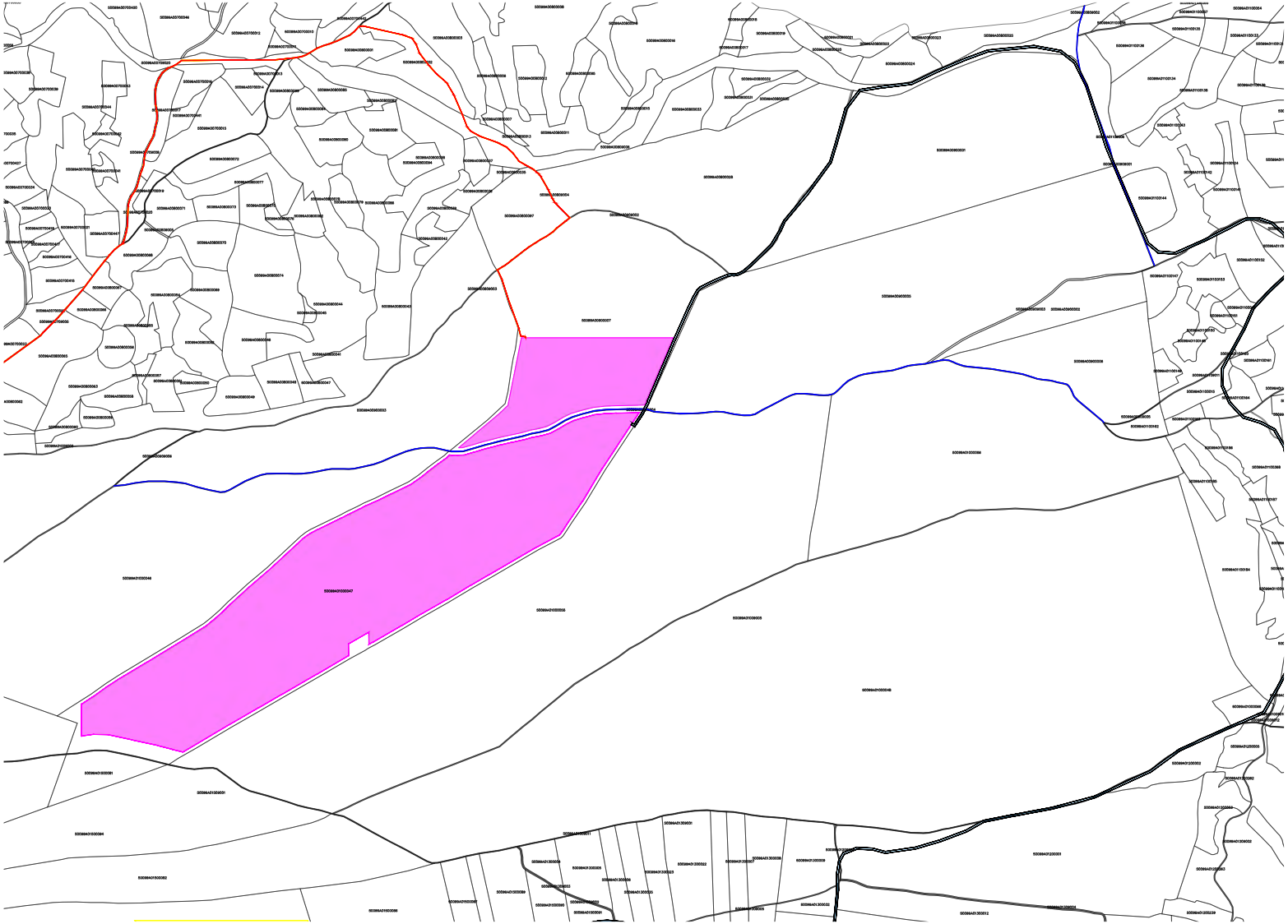

AFECCIONES

- ZANJA
- SERVIDUMBRE ZANJA
- CAMINO DEFINITIVO
- VALLADO PSFV
- PARCELAS AFECTADAS

LEYENDA

FO-VS - Superficie Vallado Fotovoltaica

LS-SU - Superficie Línea Subterránea

LS-SE - Servidumbre Línea Subterránea

FO-CS - Superficie Caminos Exteriores

SP-VC - Servidumbre de Paso para VyC

OC-DE - Ocupación Definitiva

Municipio: Épila

Polígono: 009

Parcela: 09004

Superficie Total: 2540 m2

RELACIÓN DE BIENES Y DERECHOS AFECTADOS POR LA DECLARACIÓN DE UTILIDAD PÚBLICA
FV RUEDA SUR SOLAR 2 23 MWp - 20,6 MWn
DATOS DEL PROYECTO

N DE FINCA	REFERENCIA CATASTRAL	POLÍGONO	PARCELA	CULTIVO	TÉRMINO MUNICIPAL	FO-VS	LS-SU	LS-SE	FO-CS	SP-VC	OC-DE
23	50099A00909004	009	09004	Camino	EPILA		0,66	0,44	5,63	6,73	

CEAR

PROYECTO TÉCNICO ADMINISTRATIVO
FV RUEDA SUR SOLAR 2 – 23 MWp
T.M. ÉPILA (ZARAGOZA)

ESCALA
1:15.000

	Fecha:	Nombre:
Dibujado:	05/02/25	J.B.G.
Comprobado:	05/02/25	C.F.C.
Aprobado:	05/02/25	C.F.C.

PLANO GENERAL PARCELARIO
Parcela: 50099A00909004

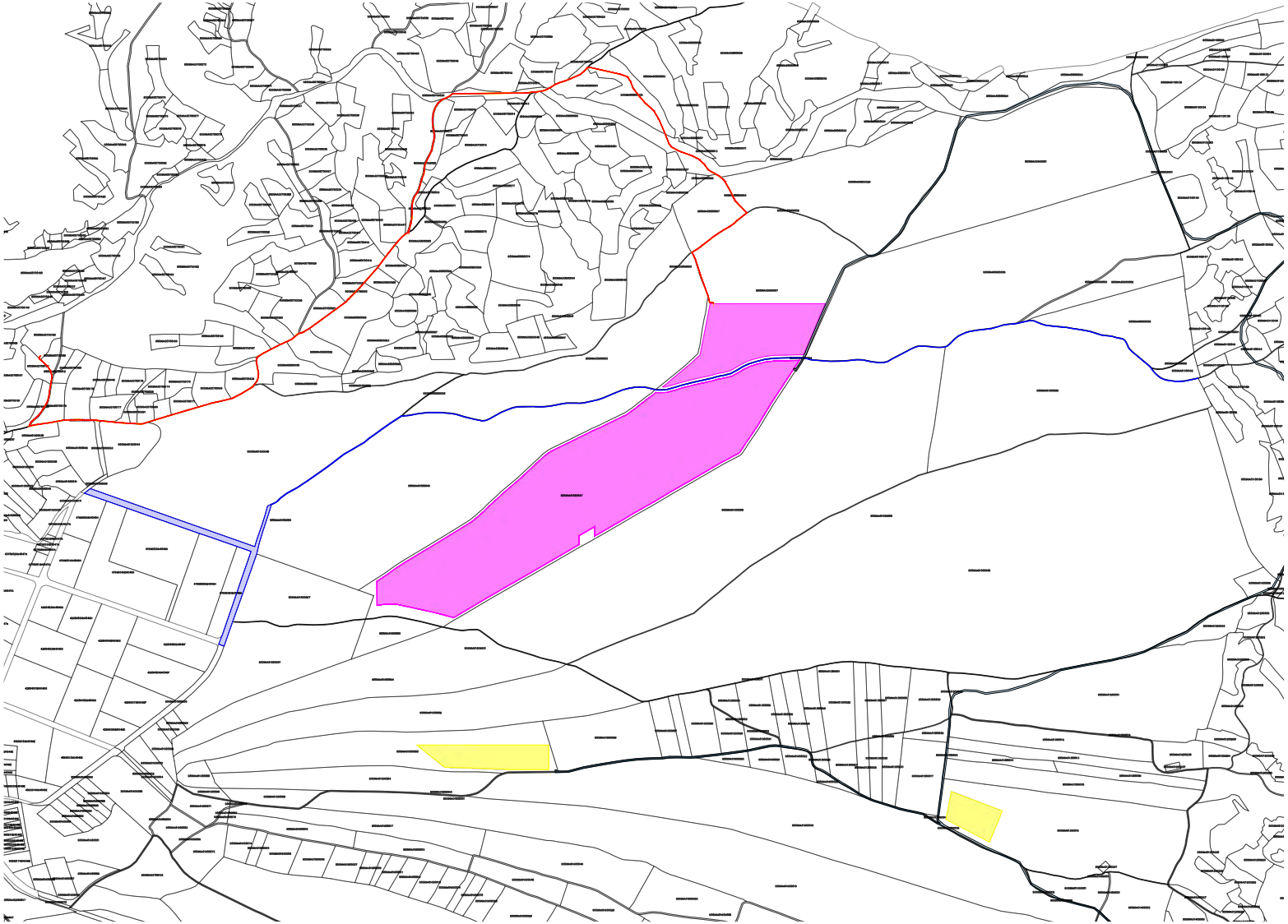

AFECCIONES

- ZANJA
- SERVIDUMBRE ZANJA
- CAMINO DEFINITIVO
- VALLADO PSFV
- PARCELAS AFECTADAS

LEYENDA

FO-VS - Superficie Vallado Fotovoltaica

LS-SU - Superficie Línea Subterránea

LS-SE - Servidumbre Línea Subterránea

FO-CS - Superficie Caminos Exteriores

SP-VC - Servidumbre de Paso para VyC

OC-DE - Ocupación Definitiva

Municipio: Épila

Polígono: 010

Parcela: 09001

Superficie Total: 22317 m2

RELACIÓN DE BIENES Y DERECHOS AFECTADOS POR LA DECLARACIÓN DE UTILIDAD PÚBLICA
FV RUEDA SUR SOLAR 2 23 MWp - 20,6 MWn
DATOS DEL PROYECTO

N DE FINCA	REFERENCIA CATASTRAL	POLÍGONO	PARCELA	CULTIVO	TÉRMINO MUNICIPAL	FO-VS	LS-SU	LS-SE	FO-CS	SP-VC	OC-DE
28	50099A01009001	010	09001	Camino	EPILA		0,69	0,46	5,87	7,02	

CEAR

PROYECTO TÉCNICO ADMINISTRATIVO
FV RUEDA SUR SOLAR 2 – 23 MWp
T.M. ÉPILA (ZARAGOZA)

ESCALA
1:20.000

	Fecha:	Nombre:
Dibujado:	05/02/25	J.B.G.
Comprobado:	05/02/25	C.F.C.
Aprobado:	05/02/25	C.F.C.

PLANO GENERAL PARCELARIO
Parcela: 50099A01009001

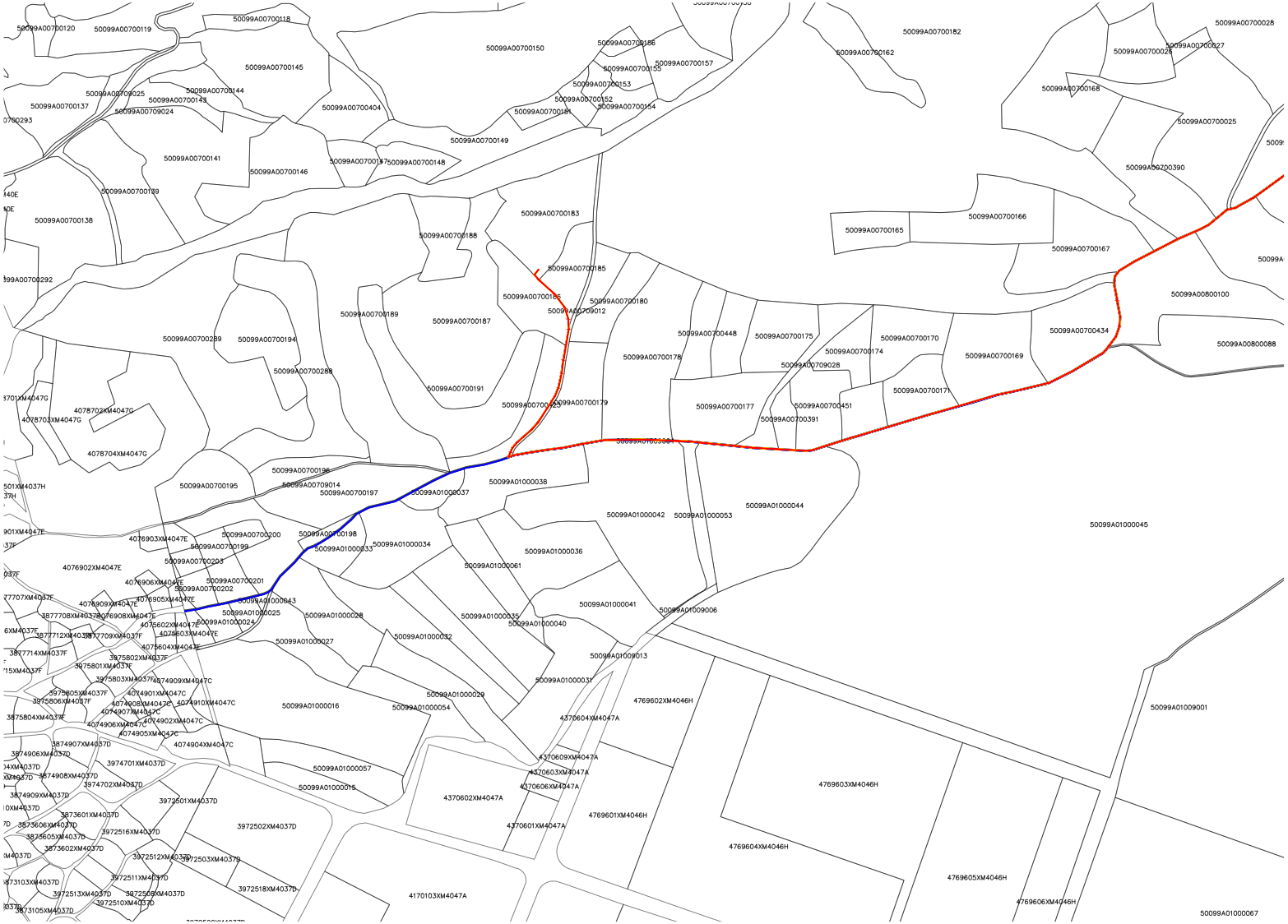

AFECCIONES

- ZANJA
- SERVIDUMBRE ZANJA
- CAMINO DEFINITIVO
- VALLADO PSFV
- PARCELAS AFECTADAS

LEYENDA

FO-VS - Superficie Vallado Fotovoltaica

LS-SU - Superficie Línea Subterránea

LS-SE - Servidumbre Línea Subterránea

FO-CS - Superficie Caminos Exteriores

SP-VC - Servidumbre de Paso para VyC

OC-DE - Ocupación Definitiva

Municipio: Épila

Polígono: 010

Parcela: 09004

Superficie Total: 1198 m2

RELACIÓN DE BIENES Y DERECHOS AFECTADOS POR LA DECLARACIÓN DE UTILIDAD PÚBLICA
FV RUEDA SUR SOLAR 2 23 MWp - 20,6 MWn
DATOS DEL PROYECTO

N DE FINCA	REFERENCIA CATASTRAL	POLÍGONO	PARCELA	CULTIVO	TÉRMINO MUNICIPAL	FO-VS	LS-SU	LS-SE	FO-CS	SP-VC	OC-DE
29	50099A01009004	010	09004	Camino	EPILA		220,79	147,20		367,99	

CEAR

PROYECTO TÉCNICO ADMINISTRATIVO
FV RUEDA SUR SOLAR 2 – 23 MWp
T.M. ÉPILA (ZARAGOZA)

ESCALA
1:7.500

	Fecha:	Nombre:
Dibujado:	05/02/25	J.B.G.
Comprobado:	05/02/25	C.F.C.
Aprobado:	05/02/25	C.F.C.

PLANO GENERAL PARCELARIO
Parcela: 50099A01009004

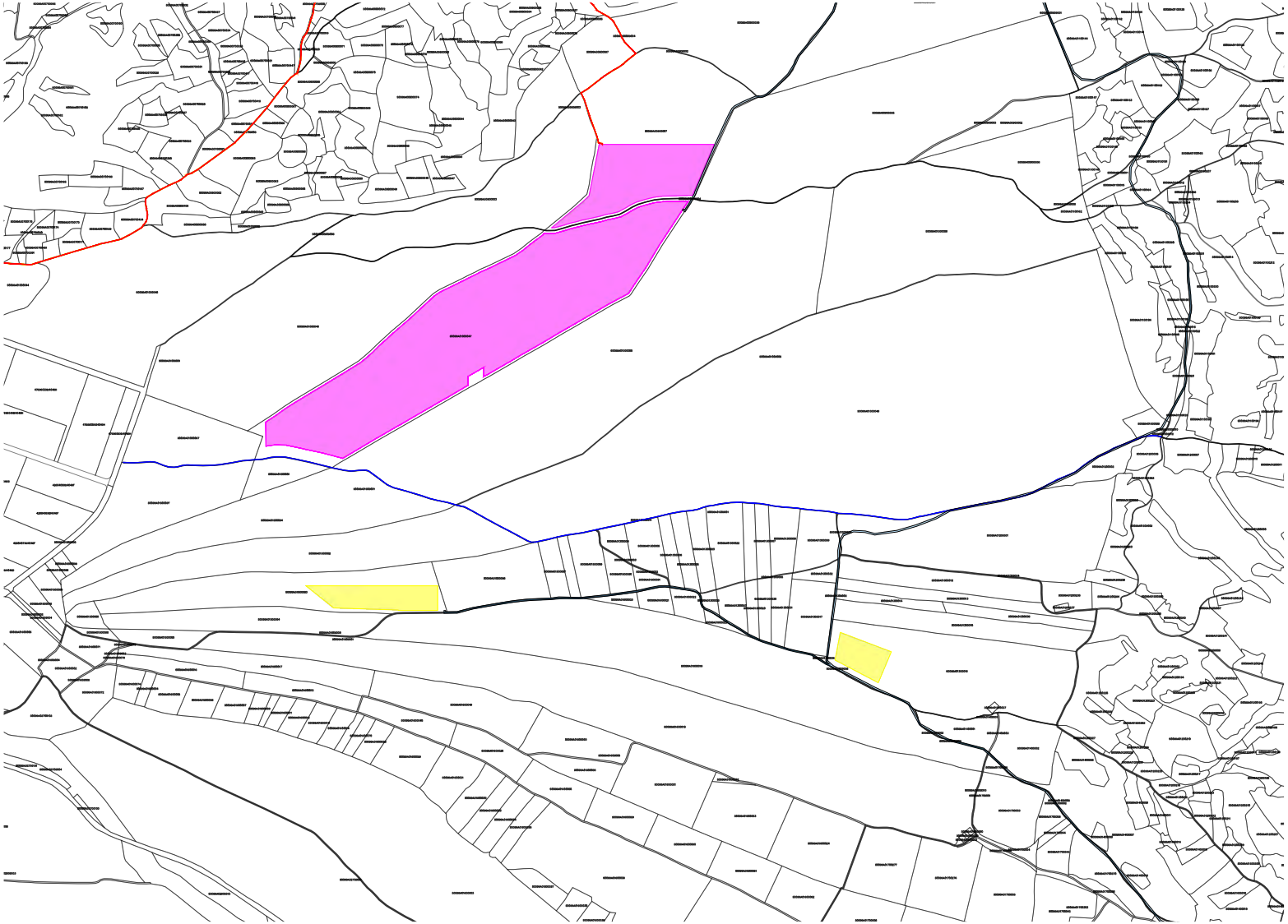

AFECCIONES

- ZANJA
- SERVIDUMBRE ZANJA
- CAMINO DEFINITIVO
- VALLADO PSFV
- PARCELAS AFECTADAS

LEYENDA

FO-VS - Superficie Vallado Fotovoltaica
LS-SU - Superficie Línea Subterránea
LS-SE - Servidumbre Línea Subterránea
FO-CS - Superficie Caminos Exteriores
SP-VC - Servidumbre de Paso para VyC
OC-DE - Ocupación Definitiva

Municipio: Épila

Polígono: 010

Parcela: 09011

Superficie Total: 3488 m2

RELACIÓN DE BIENES Y DERECHOS AFECTADOS POR LA DECLARACIÓN DE UTILIDAD PÚBLICA
FV RUEDA SUR SOLAR 2 23 MWp - 20,6 MWn
DATOS DEL PROYECTO

N DE FINCA	REFERENCIA CATASTRAL	POLÍGONO	PARCELA	CULTIVO	TÉRMINO MUNICIPAL	FO-VS	LS-SU	LS-SE	FO-CS	SP-VC	OC-DE
30	50099A01009011	010	09011	Camino	EPILA				446,51	446,51	

CEAR

PROYECTO TÉCNICO ADMINISTRATIVO
FV RUEDA SUR SOLAR 2 – 23 MWp
T.M. ÉPILA (ZARAGOZA)

ESCALA
1:20.000

	Fecha:	Nombre:
Dibujado:	05/02/25	J.B.G.
Comprobado:	05/02/25	C.F.C.
Aprobado:	05/02/25	C.F.C.

PLANO GENERAL PARCELARIO
Parcela: 50099A01009011

AFECCIONES

- ZANJA
- SERVIDUMBRE ZANJA
- CAMINO DEFINITIVO
- VALLADO PSFV
- PARCELAS AFECTADAS

LEYENDA

FO-VS - Superficie Vallado Fotovoltaica

LS-SU - Superficie Línea Subterránea

LS-SE - Servidumbre Línea Subterránea

FO-CS - Superficie Caminos Exteriores

SP-VC - Servidumbre de Paso para VyC

OC-DE - Ocupación Definitiva

Municipio: Épila

Polígono: 011

Parcela: 09006

Superficie Total: 669 m2

RELACIÓN DE BIENES Y DERECHOS AFECTADOS POR LA DECLARACIÓN DE UTILIDAD PÚBLICA
FV RUEDA SUR SOLAR 2 23 MWp - 20,6 MWn
DATOS DEL PROYECTO

N DE FINCA	REFERENCIA CATASTRAL	POLÍGONO	PARCELA	CULTIVO	TÉRMINO MUNICIPAL	FO-VS	LS-SU	LS-SE	FO-CS	SP-VC	OC-DE
53	50099A01109006	011	09006	Camino	EPILA				267,94	267,94	

CEAR

PROYECTO TÉCNICO ADMINISTRATIVO
FV RUEDA SUR SOLAR 2 – 23 MWp
T.M. ÉPILA (ZARAGOZA)

ESCALA
1:5.000

	Fecha:	Nombre:
Dibujado:	05/02/25	J.B.G.
Comprobado:	05/02/25	C.F.C.
Aprobado:	05/02/25	C.F.C.

PLANO GENERAL PARCELARIO
Parcela: 50099A01109006

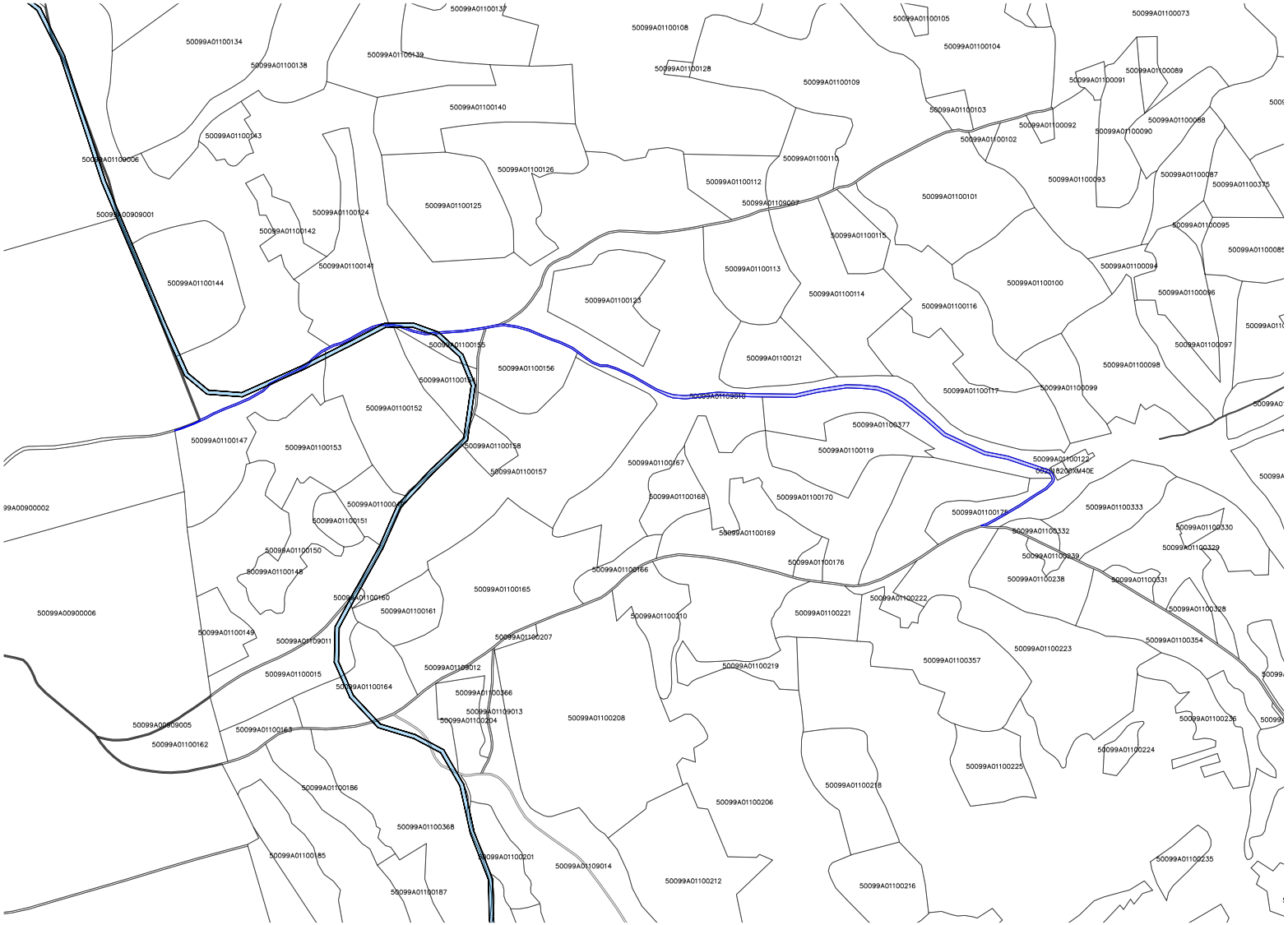

AFECCIONES

- ZANJA
- SERVIDUMBRE ZANJA
- CAMINO DEFINITIVO
- VALLADO PSFV
- PARCELAS AFECTADAS

LEYENDA

FO-VS - Superficie Vallado Fotovoltaica

LS-SU - Superficie Línea Subterránea

LS-SE - Servidumbre Línea Subterránea

FO-CS - Superficie Caminos Exteriores

SP-VC - Servidumbre de Paso para VyC

OC-DE - Ocupación Definitiva

Municipio: Épila

Polígono: 011

Parcela: 09010

Superficie Total: 3463 m2

RELACIÓN DE BIENES Y DERECHOS AFECTADOS POR LA DECLARACIÓN DE UTILIDAD PÚBLICA
FV RUEDA SUR SOLAR 2 23 MWp - 20,6 MWn
DATOS DEL PROYECTO

N DE FINCA	REFERENCIA CATASTRAL	POLÍGONO	PARCELA	CULTIVO	TÉRMINO MUNICIPAL	FO-VS	LS-SU	LS-SE	FO-CS	SP-VC	OC-DE
54	50099A01109010	011	09010	Camino	EPILA				183,80	183,80	

CEAR

PROYECTO TÉCNICO ADMINISTRATIVO
FV RUEDA SUR SOLAR 2 – 23 MWp
T.M. ÉPILA (ZARAGOZA)

ESCALA
1:7.500

	Fecha:	Nombre:
Dibujado:	05/02/25	J.B.G.
Comprobado:	05/02/25	C.F.C.
Aprobado:	05/02/25	C.F.C.

PLANO GENERAL PARCELARIO
Parcela: 50099A01109010

AFECCIONES

- ZANJA
- SERVIDUMBRE ZANJA
- CAMINO DEFINITIVO
- VALLADO PSFV
- PARCELAS AFECTADAS

LEYENDA

FO-VS - Superficie Vallado Fotovoltaica
LS-SU - Superficie Línea Subterránea
LS-SE - Servidumbre Línea Subterránea
FO-CS - Superficie Caminos Exteriores
SP-VC - Servidumbre de Paso para VyC
OC-DE - Ocupación Definitiva

Municipio: Épila

Polígono: 011

Parcela: 09011

Superficie Total: 1317 m2

RELACIÓN DE BIENES Y DERECHOS AFECTADOS POR LA DECLARACIÓN DE UTILIDAD PÚBLICA
FV RUEDA SUR SOLAR 2 23 MWp - 20,6 MWn
DATOS DEL PROYECTO

N DE FINCA	REFERENCIA CATASTRAL	POLÍGONO	PARCELA	CULTIVO	TÉRMINO MUNICIPAL	FO-VS	LS-SU	LS-SE	FO-CS	SP-VC	OC-DE
55	50099A01109011	011	09011	Camino	EPILA				466,14	466,14	

CEAR

PROYECTO TÉCNICO ADMINISTRATIVO
FV RUEDA SUR SOLAR 2 – 23 MWp
T.M. ÉPILA (ZARAGOZA)

ESCALA
1:4.000

	Fecha:	Nombre:
Dibujado:	05/02/25	J.B.G.
Comprobado:	05/02/25	C.F.C.
Aprobado:	05/02/25	C.F.C.

PLANO GENERAL PARCELARIO
Parcela: 50099A01109011

AFECCIONES

- ZANJA
- SERVIDUMBRE ZANJA
- CAMINO DEFINITIVO
- VALLADO PSFV
- PARCELAS AFECTADAS

LEYENDA

FO-VS - Superficie Vallado Fotovoltaica

LS-SU - Superficie Línea Subterránea

LS-SE - Servidumbre Línea Subterránea

FO-CS - Superficie Caminos Exteriores

SP-VC - Servidumbre de Paso para VyC

OC-DE - Ocupación Definitiva

Municipio: Épila

Polígono: 011

Parcela: 09012

Superficie Total: 6987 m2

RELACIÓN DE BIENES Y DERECHOS AFECTADOS POR LA DECLARACIÓN DE UTILIDAD PÚBLICA
FV RUEDA SUR SOLAR 2 23 MWp - 20,6 MWn
DATOS DEL PROYECTO

N DE FINCA	REFERENCIA CATASTRAL	POLÍGONO	PARCELA	CULTIVO	TÉRMINO MUNICIPAL	FO-VS	LS-SU	LS-SE	FO-CS	SP-VC	OC-DE
56	50099A01109012	011	09012	Camino	EPILA				10,94	10,94	

CEAR

PROYECTO TÉCNICO ADMINISTRATIVO
FV RUEDA SUR SOLAR 2 – 23 MWp
T.M. ÉPILA (ZARAGOZA)

ESCALA
1:15.000

	Fecha:	Nombre:
Dibujado:	05/02/25	J.B.G.
Comprobado:	05/02/25	C.F.C.
Aprobado:	05/02/25	C.F.C.

PLANO GENERAL PARCELARIO
Parcela: 50099A01109012

AFECCIONES

- ZANJA
- SERVIDUMBRE ZANJA
- CAMINO DEFINITIVO
- VALLADO PSFV
- PARCELAS AFECTADAS

LEYENDA

FO-VS - Superficie Vallado Fotovoltaica
LS-SU - Superficie Línea Subterránea
LS-SE - Servidumbre Línea Subterránea
FO-CS - Superficie Caminos Exteriores
SP-VC - Servidumbre de Paso para VyC
OC-DE - Ocupación Definitiva

Municipio: Épila

Polígono: 011

Parcela: 09014

Superficie Total: 1884 m2

RELACIÓN DE BIENES Y DERECHOS AFECTADOS POR LA DECLARACIÓN DE UTILIDAD PÚBLICA
FV RUEDA SUR SOLAR 2 23 MWp - 20,6 MWn
DATOS DEL PROYECTO

N DE FINCA	REFERENCIA CATASTRAL	POLÍGONO	PARCELA	CULTIVO	TÉRMINO MUNICIPAL	FO-VS	LS-SU	LS-SE	FO-CS	SP-VC	OC-DE
57	50099A01109014	011	09014	Camino	EPILA				33,94	33,94	

CEAR

PROYECTO TÉCNICO ADMINISTRATIVO
FV RUEDA SUR SOLAR 2 – 23 MWp
T.M. ÉPILA (ZARAGOZA)

ESCALA
1:4.000

	Fecha:	Nombre:
Dibujado:	05/02/25	J.B.G.
Comprobado:	05/02/25	C.F.C.
Aprobado:	05/02/25	C.F.C.

PLANO GENERAL PARCELARIO
Parcela: 50099A01109014

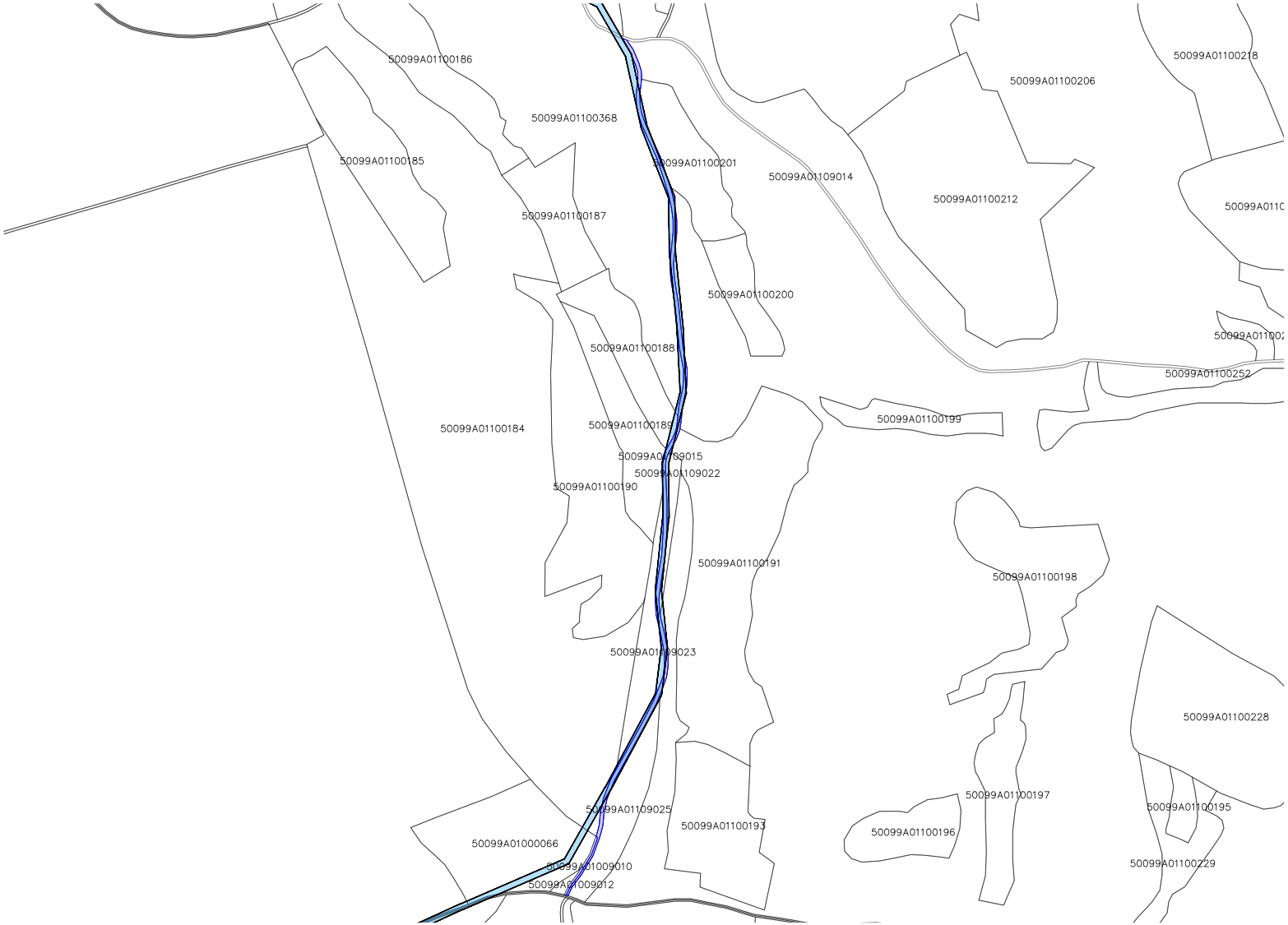

AFECCIONES

- ZANJA
- SERVIDUMBRE ZANJA
- CAMINO DEFINITIVO
- VALLADO PSFV
- PARCELAS AFECTADAS

LEYENDA

FO-VS - Superficie Vallado Fotovoltaica
LS-SU - Superficie Línea Subterránea
LS-SE - Servidumbre Línea Subterránea
FO-CS - Superficie Caminos Exteriores
SP-VC - Servidumbre de Paso para VyC
OC-DE - Ocupación Definitiva

Municipio: Épila

Polígono: 011

Parcela: 09015

Superficie Total: 2080 m2

RELACIÓN DE BIENES Y DERECHOS AFECTADOS POR LA DECLARACIÓN DE UTILIDAD PÚBLICA
FV RUEDA SUR SOLAR 2 23 MWp - 20,6 MWn
DATOS DEL PROYECTO

N DE FINCA	REFERENCIA CATASTRAL	POLÍGONO	PARCELA	CULTIVO	TÉRMINO MUNICIPAL	FO-VS	LS-SU	LS-SE	FO-CS	SP-VC	OC-DE
58	50099A01109015	011	09015	Camino	EPILA				1.572,27	1.572,27	

CEAR

PROYECTO TÉCNICO ADMINISTRATIVO
FV RUEDA SUR SOLAR 2 – 23 MWp
T.M. ÉPILA (ZARAGOZA)

ESCALA
1:2.000

	Fecha:	Nombre:
Dibujado:	05/02/25	J.B.G.
Comprobado:	05/02/25	C.F.C.
Aprobado:	05/02/25	C.F.C.

PLANO GENERAL PARCELARIO
Parcela: 50099A01109015

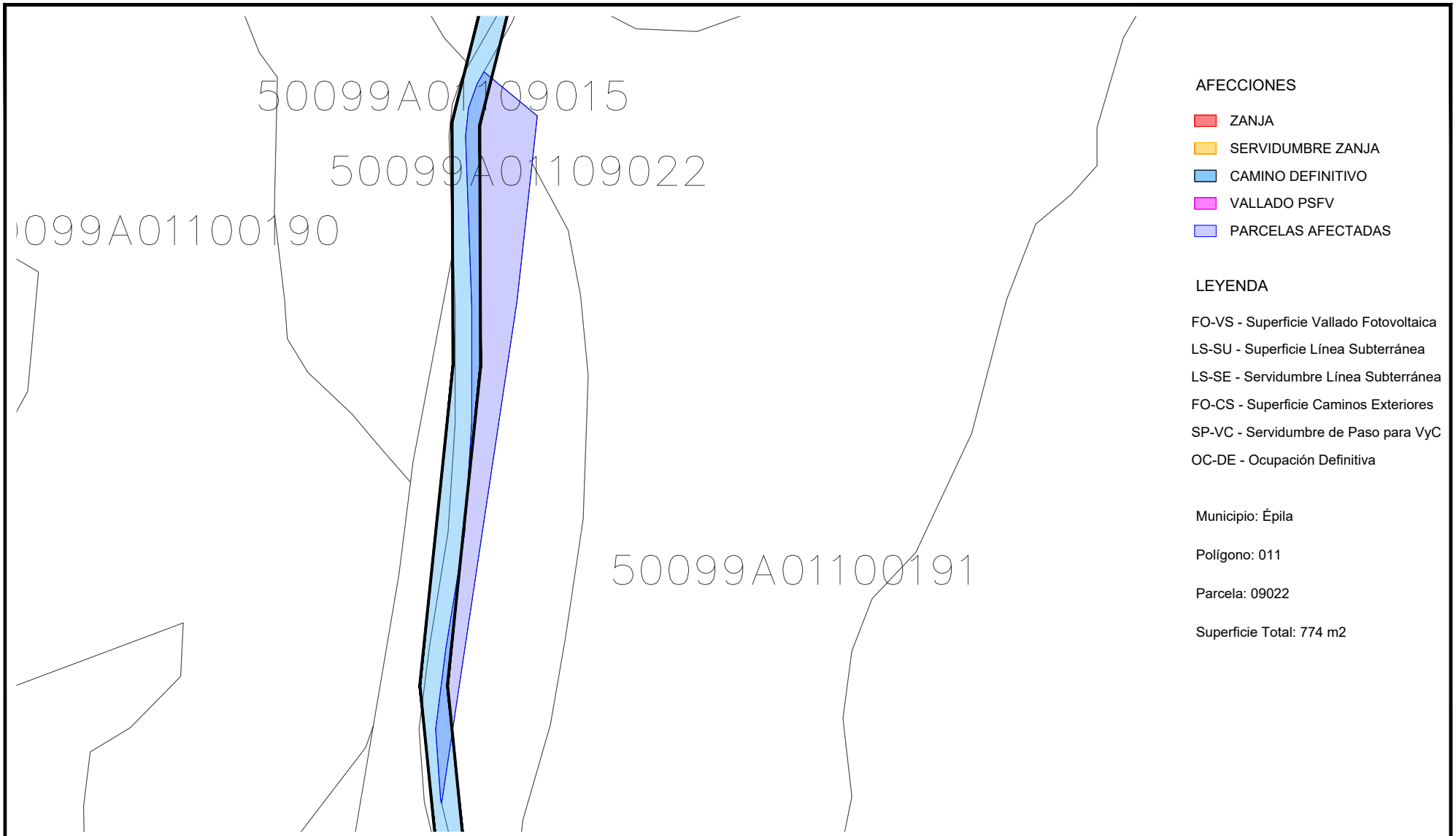

AFECCIONES

- ZANJA
- SERVIDUMBRE ZANJA
- CAMINO DEFINITIVO
- VALLADO PSFV
- PARCELAS AFECTADAS

LEYENDA

FO-VS - Superficie Vallado Fotovoltaica
LS-SU - Superficie Línea Subterránea
LS-SE - Servidumbre Línea Subterránea
FO-CS - Superficie Caminos Exteriores
SP-VC - Servidumbre de Paso para VyC
OC-DE - Ocupación Definitiva

Municipio: Épila

Polígono: 011

Parcela: 09022

Superficie Total: 774 m2

RELACIÓN DE BIENES Y DERECHOS AFECTADOS POR LA DECLARACIÓN DE UTILIDAD PÚBLICA
FV RUEDA SUR SOLAR 2 23 MWp - 20,6 MWn
DATOS DEL PROYECTO

N DE FINCA	REFERENCIA CATASTRAL	POLÍGONO	PARCELA	CULTIVO	TÉRMINO MUNICIPAL	FO-VS	LS-SU	LS-SE	FO-CS	SP-VC	OC-DE
59	50099A01109022	011	09022	Camino	EPILA				176,54	176,54	

CEAR

PROYECTO TÉCNICO ADMINISTRATIVO
FV RUEDA SUR SOLAR 2 – 23 MWp
T.M. ÉPILA (ZARAGOZA)

ESCALA
1:1.000

	Fecha:	Nombre:
Dibujado:	05/02/25	J.B.G.
Comprobado:	05/02/25	C.F.C.
Aprobado:	05/02/25	C.F.C.

PLANO GENERAL PARCELARIO
Parcela: 50099A01109022

AFECCIONES

- ZANJA
- SERVIDUMBRE ZANJA
- CAMINO DEFINITIVO
- VALLADO PSFV
- PARCELAS AFECTADAS

LEYENDA

FO-VS - Superficie Vallado Fotovoltaica
LS-SU - Superficie Línea Subterránea
LS-SE - Servidumbre Línea Subterránea
FO-CS - Superficie Caminos Exteriores
SP-VC - Servidumbre de Paso para VyC
OC-DE - Ocupación Definitiva

Municipio: Épila

Polígono: 011

Parcela: 09023

Superficie Total: 2695 m2

RELACIÓN DE BIENES Y DERECHOS AFECTADOS POR LA DECLARACIÓN DE UTILIDAD PÚBLICA
FV RUEDA SUR SOLAR 2 23 MWp - 20,6 MWn
DATOS DEL PROYECTO

N DE FINCA	REFERENCIA CATASTRAL	POLÍGONO	PARCELA	CULTIVO	TÉRMINO MUNICIPAL	FO-VS	LS-SU	LS-SE	FO-CS	SP-VC	OC-DE
60	50099A01109023	011	09023	Camino	EPILA				330,17	330,17	

CEAR

PROYECTO TÉCNICO ADMINISTRATIVO
FV RUEDA SUR SOLAR 2 – 23 MWp
T.M. ÉPILA (ZARAGOZA)

ESCALA
1:1.500

	Fecha:	Nombre:
Dibujado:	05/02/25	J.B.G.
Comprobado:	05/02/25	C.F.C.
Aprobado:	05/02/25	C.F.C.

PLANO GENERAL PARCELARIO
Parcela: 50099A01109023

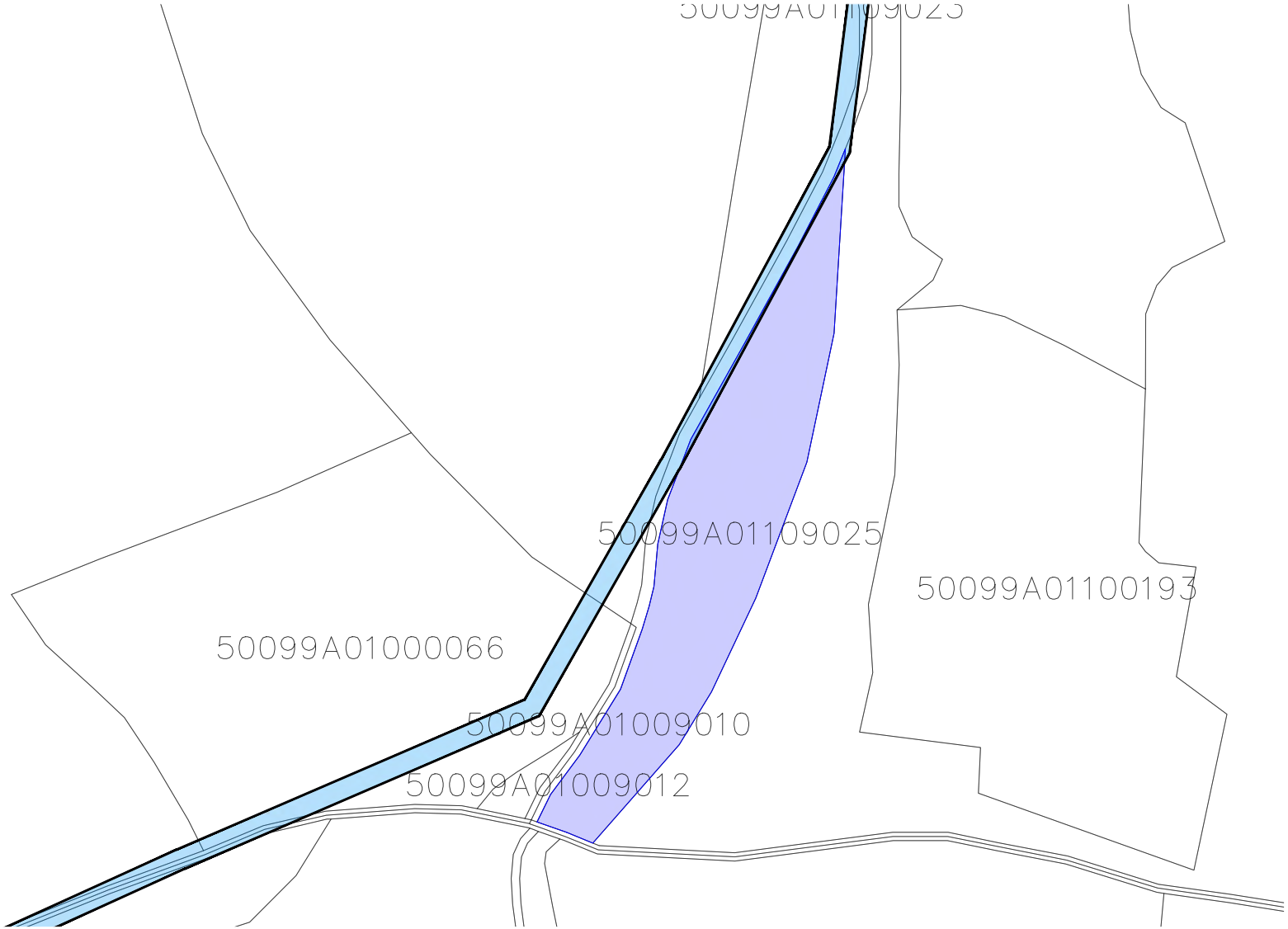

AFECCIONES

- ZANJA
- SERVIDUMBRE ZANJA
- CAMINO DEFINITIVO
- VALLADO PSFV
- PARCELAS AFECTADAS

LEYENDA

FO-VS - Superficie Vallado Fotovoltaica
LS-SU - Superficie Línea Subterránea
LS-SE - Servidumbre Línea Subterránea
FO-CS - Superficie Caminos Exteriores
SP-VC - Servidumbre de Paso para VyC
OC-DE - Ocupación Definitiva

Municipio: Épila

Polígono: 011

Parcela: 09025

Superficie Total: 3383 m2

RELACIÓN DE BIENES Y DERECHOS AFECTADOS POR LA DECLARACIÓN DE UTILIDAD PÚBLICA
FV RUEDA SUR SOLAR 2 23 MWp - 20,6 MWn
DATOS DEL PROYECTO

N DE FINCA	REFERENCIA CATASTRAL	POLÍGONO	PARCELA	CULTIVO	TÉRMINO MUNICIPAL	FO-VS	LS-SU	LS-SE	FO-CS	SP-VC	OC-DE
61	50099A01109025	011	09025	Camino	EPILA				50,62	50,62	

CEAR

PROYECTO TÉCNICO ADMINISTRATIVO
FV RUEDA SUR SOLAR 2 – 23 MWp
T.M. ÉPILA (ZARAGOZA)

ESCALA
1:1.500

	Fecha:	Nombre:
Dibujado:	05/02/25	J.B.G.
Comprobado:	05/02/25	C.F.C.
Aprobado:	05/02/25	C.F.C.

PLANO GENERAL PARCELARIO
Parcela: 50099A01109025

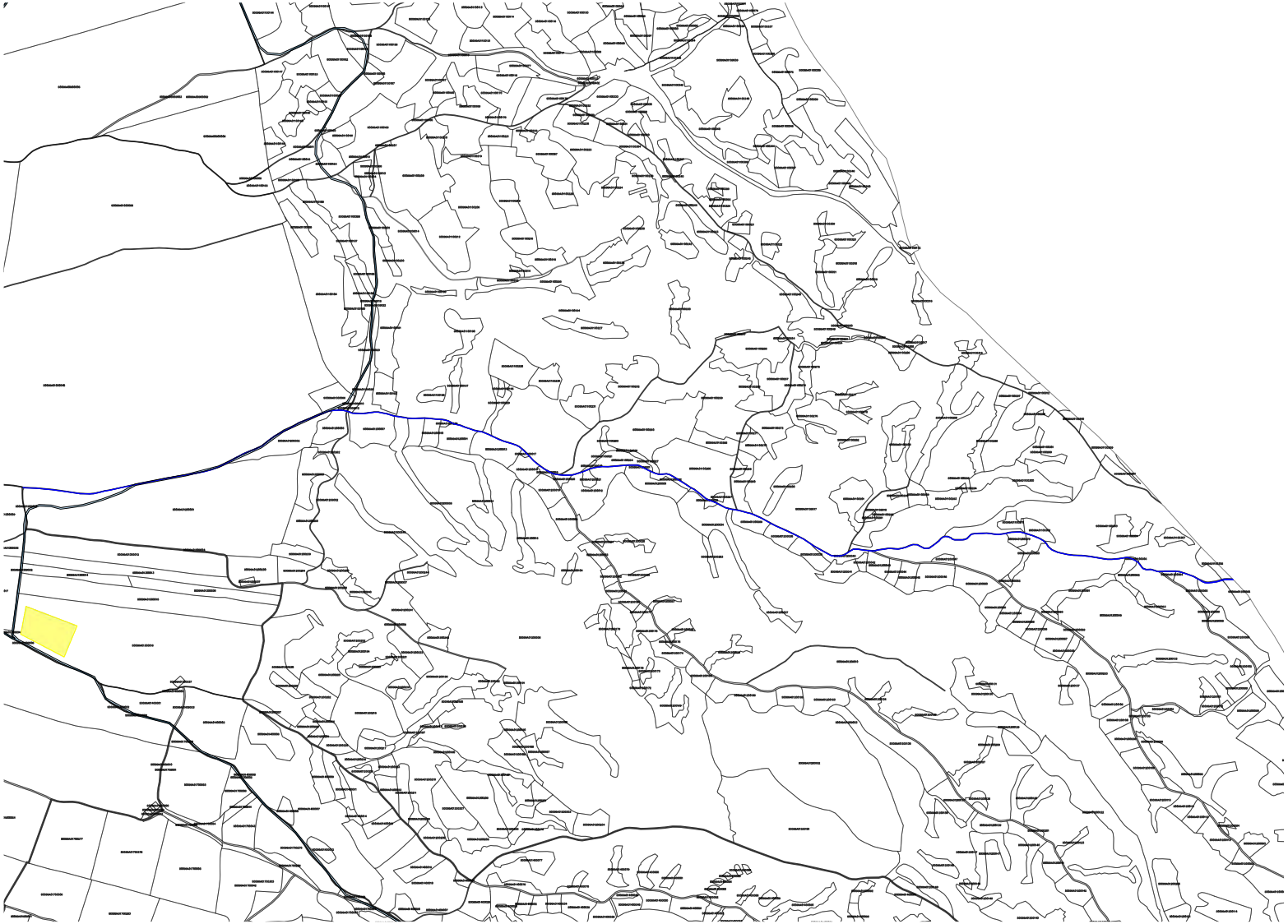

AFECCIONES

- ZANJA
- SERVIDUMBRE ZANJA
- CAMINO DEFINITIVO
- VALLADO PSFV
- PARCELAS AFECTADAS

LEYENDA

FO-VS - Superficie Vallado Fotovoltaica

LS-SU - Superficie Línea Subterránea

LS-SE - Servidumbre Línea Subterránea

FO-CS - Superficie Caminos Exteriores

SP-VC - Servidumbre de Paso para VyC

OC-DE - Ocupación Definitiva

Municipio: Épila

Polígono: 012

Parcela: 09001

Superficie Total: 4252 m2

RELACIÓN DE BIENES Y DERECHOS AFECTADOS POR LA DECLARACIÓN DE UTILIDAD PÚBLICA
FV RUEDA SUR SOLAR 2 23 MWp - 20,6 MWn
DATOS DEL PROYECTO

N DE FINCA	REFERENCIA CATASTRAL	POLÍGONO	PARCELA	CULTIVO	TÉRMINO MUNICIPAL	FO-VS	LS-SU	LS-SE	FO-CS	SP-VC	OC-DE
64	50099A01209001	012	09001	Camino	EPILA				504,73	504,73	

CEAR

PROYECTO TÉCNICO ADMINISTRATIVO
FV RUEDA SUR SOLAR 2 – 23 MWp
T.M. ÉPILA (ZARAGOZA)

ESCALA
1:20.000

	Fecha:	Nombre:
Dibujado:	05/02/25	J.B.G.
Comprobado:	05/02/25	C.F.C.
Aprobado:	05/02/25	C.F.C.

PLANO GENERAL PARCELARIO
Parcela: 50099A01209001

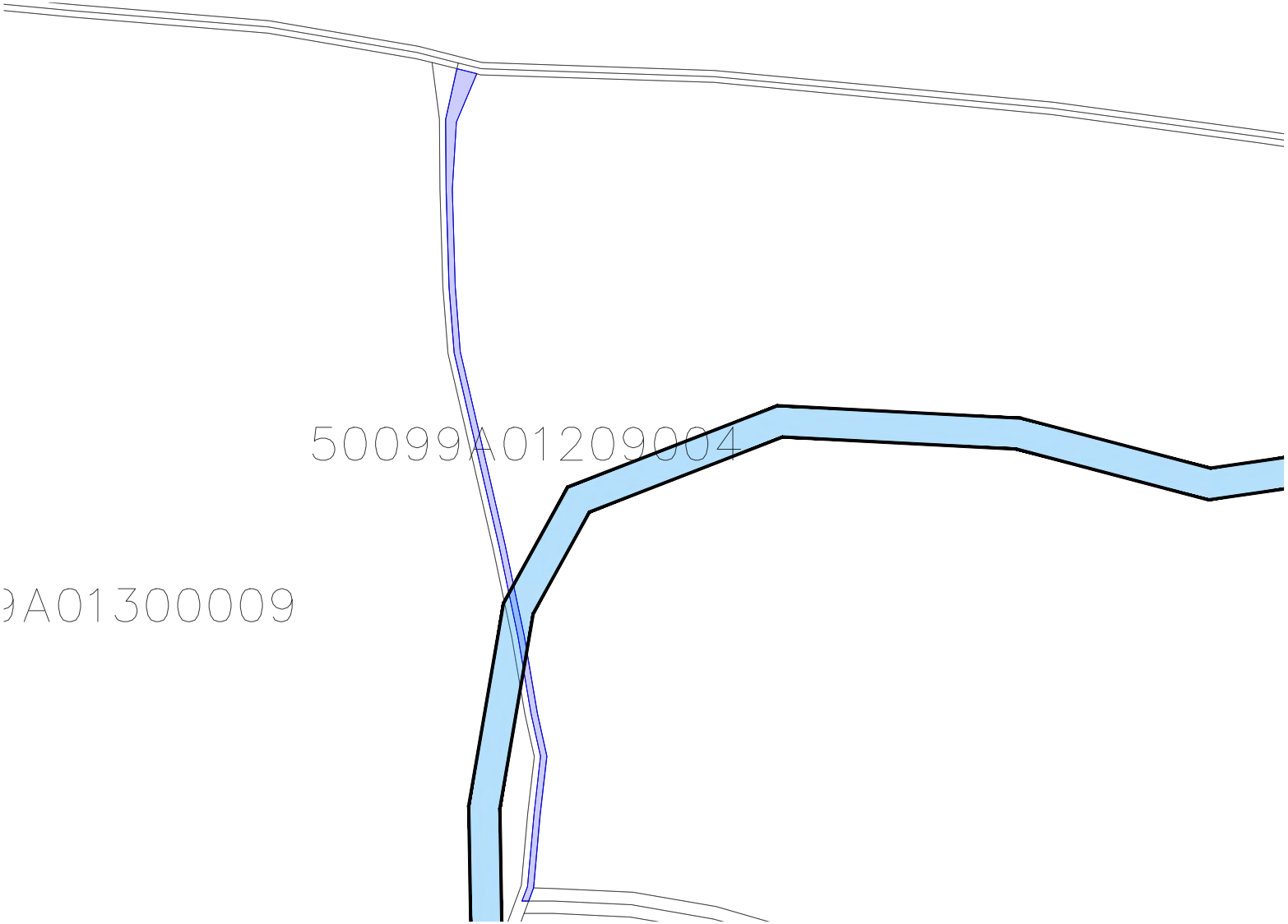

AFECCIONES

- ZANJA
- SERVIDUMBRE ZANJA
- CAMINO DEFINITIVO
- VALLADO PSFV
- PARCELAS AFECTADAS

LEYENDA

FO-VS - Superficie Vallado Fotovoltaica
LS-SU - Superficie Línea Subterránea
LS-SE - Servidumbre Línea Subterránea
FO-CS - Superficie Caminos Exteriores
SP-VC - Servidumbre de Paso para VyC
OC-DE - Ocupación Definitiva

Municipio: Épila

Polígono: 012

Parcela: 09004

Superficie Total: 153 m2

RELACIÓN DE BIENES Y DERECHOS AFECTADOS POR LA DECLARACIÓN DE UTILIDAD PÚBLICA
FV RUEDA SUR SOLAR 2 23 MWp - 20,6 MWn
DATOS DEL PROYECTO

N DE FINCA	REFERENCIA CATASTRAL	POLÍGONO	PARCELA	CULTIVO	TÉRMINO MUNICIPAL	FO-VS	LS-SU	LS-SE	FO-CS	SP-VC	OC-DE
65	50099A01209004	012	09004	Camino	EPILA				11,73	11,73	

CEAR

PROYECTO TÉCNICO ADMINISTRATIVO
FV RUEDA SUR SOLAR 2 – 23 MWp
T.M. ÉPILA (ZARAGOZA)

ESCALA
1:1.000

	Fecha:	Nombre:
Dibujado:	05/02/25	J.B.G.
Comprobado:	05/02/25	C.F.C.
Aprobado:	05/02/25	C.F.C.

PLANO GENERAL PARCELARIO
Parcela: 50099A01209004

AFECCIONES

- ZANJA
- SERVIDUMBRE ZANJA
- CAMINO DEFINITIVO
- VALLADO PSFV
- PARCELAS AFECTADAS

LEYENDA

FO-VS - Superficie Vallado Fotovoltaica
LS-SU - Superficie Línea Subterránea
LS-SE - Servidumbre Línea Subterránea
FO-CS - Superficie Caminos Exteriores
SP-VC - Servidumbre de Paso para VyC
OC-DE - Ocupación Definitiva

Municipio: Épila

Polígono: 013

Parcela: 09002

Superficie Total: 853 m2

RELACIÓN DE BIENES Y DERECHOS AFECTADOS POR LA DECLARACIÓN DE UTILIDAD PÚBLICA
FV RUEDA SUR SOLAR 2 23 MWp - 20,6 MWn
DATOS DEL PROYECTO

N DE FINCA	REFERENCIA CATASTRAL	POLÍGONO	PARCELA	CULTIVO	TÉRMINO MUNICIPAL	FO-VS	LS-SU	LS-SE	FO-CS	SP-VC	OC-DE
82	50099A01309002	013	09002	Camino	EPILA				507,48	507,48	

CEAR

PROYECTO TÉCNICO ADMINISTRATIVO
FV RUEDA SUR SOLAR 2 – 23 MWp
T.M. ÉPILA (ZARAGOZA)

ESCALA
1:4.000

	Fecha:	Nombre:
Dibujado:	05/02/25	J.B.G.
Comprobado:	05/02/25	C.F.C.
Aprobado:	05/02/25	C.F.C.

PLANO GENERAL PARCELARIO
Parcela: 50099A01309002

AFECCIONES

- ZANJA
- SERVIDUMBRE ZANJA
- CAMINO DEFINITIVO
- VALLADO PSFV
- PARCELAS AFECTADAS

LEYENDA

FO-VS - Superficie Vallado Fotovoltaica
LS-SU - Superficie Línea Subterránea
LS-SE - Servidumbre Línea Subterránea
FO-CS - Superficie Caminos Exteriores
SP-VC - Servidumbre de Paso para VyC
OC-DE - Ocupación Definitiva

Municipio: Épila

Polígono: 013

Parcela: 09003

Superficie Total: 637 m2

RELACIÓN DE BIENES Y DERECHOS AFECTADOS POR LA DECLARACIÓN DE UTILIDAD PÚBLICA
FV RUEDA SUR SOLAR 2 23 MWp - 20,6 MWn
DATOS DEL PROYECTO

N DE FINCA	REFERENCIA CATASTRAL	POLÍGONO	PARCELA	CULTIVO	TÉRMINO MUNICIPAL	FO-VS	LS-SU	LS-SE	FO-CS	SP-VC	OC-DE
83	50099A01309003	013	09003	Camino	EPILA				2,79	2,79	

CEAR

PROYECTO TÉCNICO ADMINISTRATIVO
FV RUEDA SUR SOLAR 2 – 23 MWp
T.M. ÉPILA (ZARAGOZA)

ESCALA
1:1.500

	Fecha:	Nombre:
Dibujado:	05/02/25	J.B.G.
Comprobado:	05/02/25	C.F.C.
Aprobado:	05/02/25	C.F.C.

PLANO GENERAL PARCELARIO
Parcela: 50099A01309003

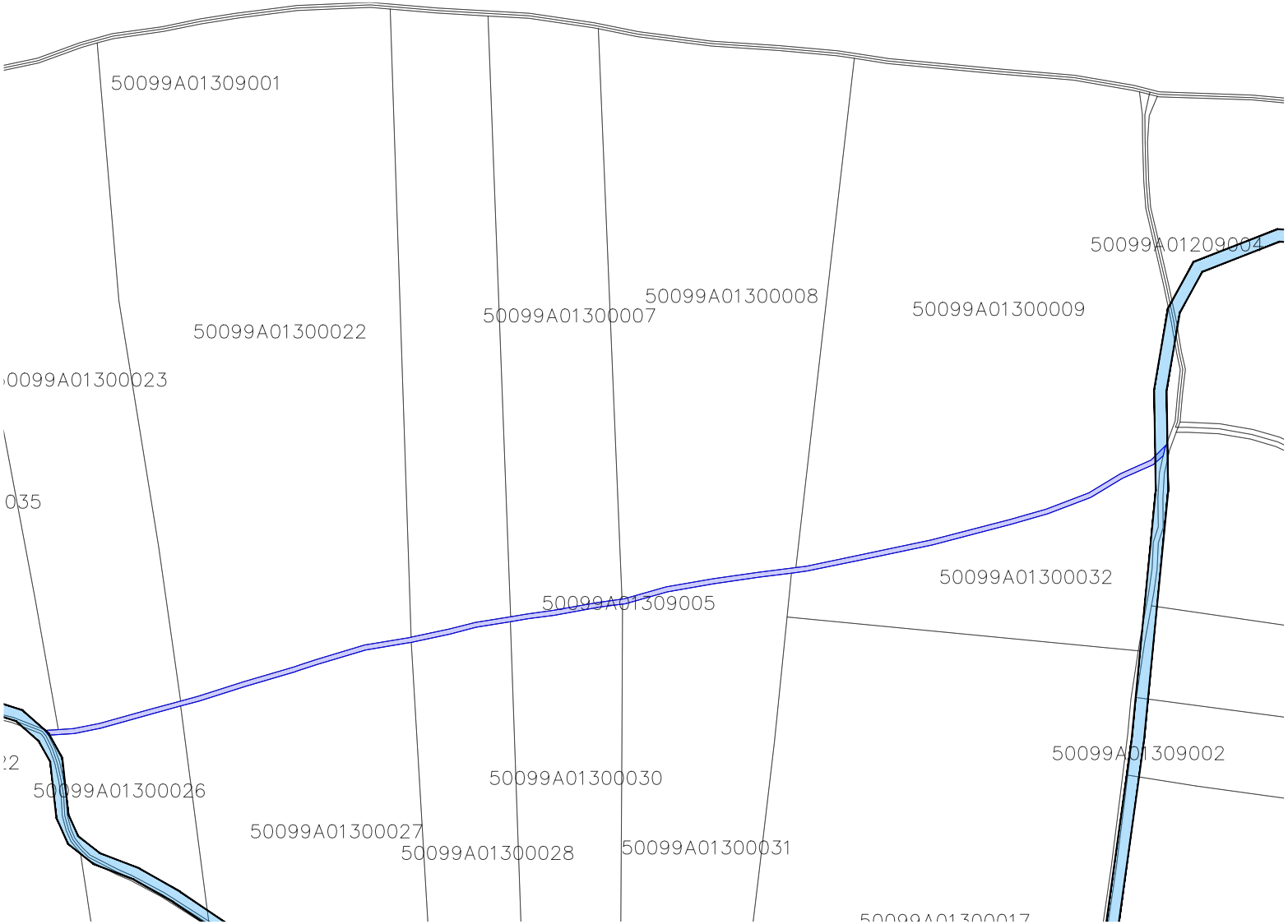

AFECCIONES

- ZANJA
- SERVIDUMBRE ZANJA
- CAMINO DEFINITIVO
- VALLADO PSFV
- PARCELAS AFECTADAS

LEYENDA

FO-VS - Superficie Vallado Fotovoltaica
LS-SU - Superficie Línea Subterránea
LS-SE - Servidumbre Línea Subterránea
FO-CS - Superficie Caminos Exteriores
SP-VC - Servidumbre de Paso para VyC
OC-DE - Ocupación Definitiva

Municipio: Épila

Polígono: 013

Parcela: 09005

Superficie Total: 936 m2

RELACIÓN DE BIENES Y DERECHOS AFECTADOS POR LA DECLARACIÓN DE UTILIDAD PÚBLICA
FV RUEDA SUR SOLAR 2 23 MWp - 20,6 MWn
DATOS DEL PROYECTO

N DE FINCA	REFERENCIA CATASTRAL	POLÍGONO	PARCELA	CULTIVO	TÉRMINO MUNICIPAL	FO-VS	LS-SU	LS-SE	FO-CS	SP-VC	OC-DE
84	50099A01309005	013	09005	Camino	EPILA				12,10	12,10	

CEAR

PROYECTO TÉCNICO ADMINISTRATIVO
FV RUEDA SUR SOLAR 2 – 23 MWp
T.M. ÉPILA (ZARAGOZA)

ESCALA
1:2.500

	Fecha:	Nombre:
Dibujado:	05/02/25	J.B.G.
Comprobado:	05/02/25	C.F.C.
Aprobado:	05/02/25	C.F.C.

PLANO GENERAL PARCELARIO
Parcela: 50099A01309005

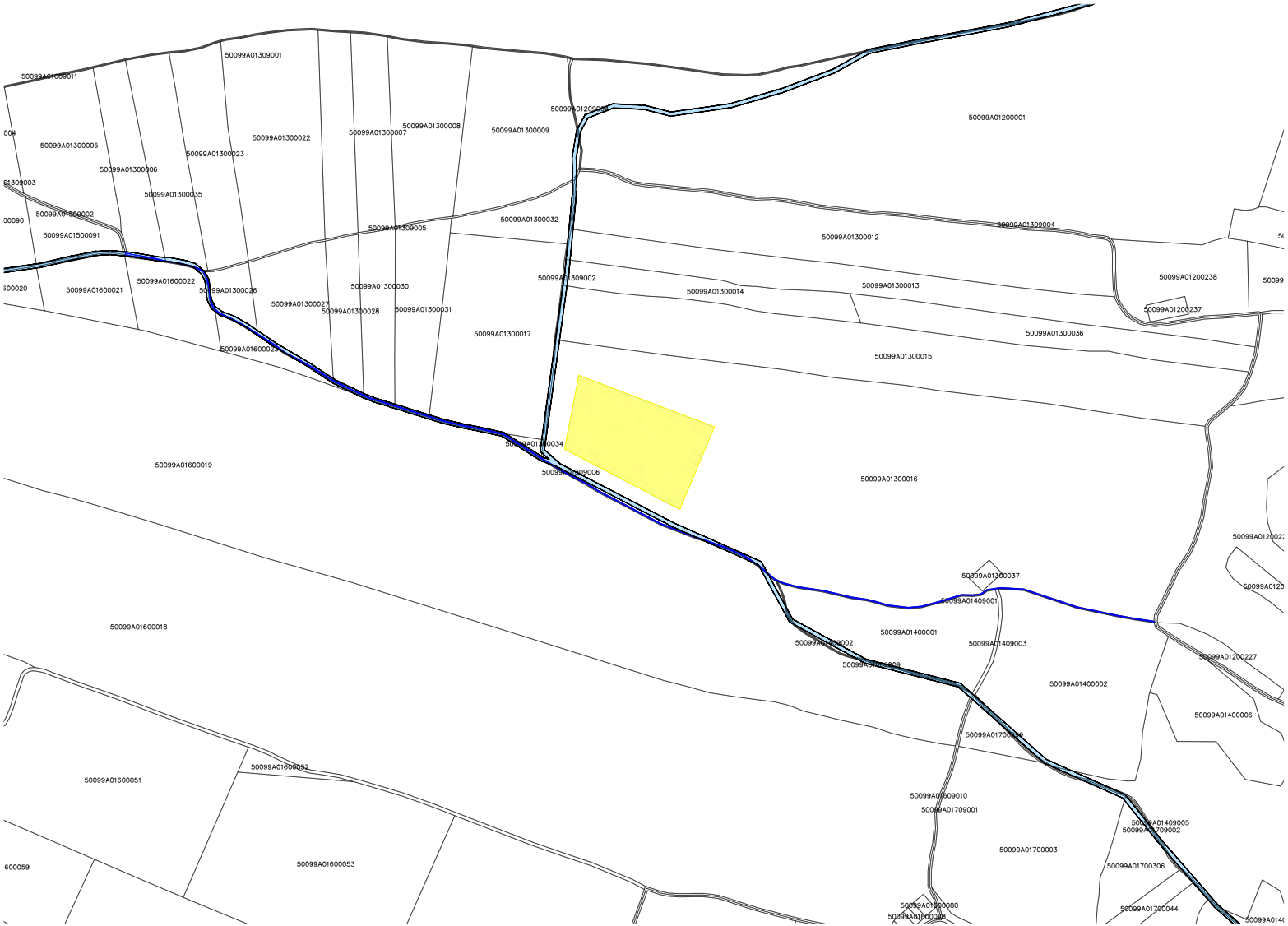

AFECCIONES

- ZANJA
- SERVIDUMBRE ZANJA
- CAMINO DEFINITIVO
- VALLADO PSFV
- PARCELAS AFECTADAS

LEYENDA

FO-VS - Superficie Vallado Fotovoltaica

LS-SU - Superficie Línea Subterránea

LS-SE - Servidumbre Línea Subterránea

FO-CS - Superficie Caminos Exteriores

SP-VC - Servidumbre de Paso para VyC

OC-DE - Ocupación Definitiva

Municipio: Épila

Polígono: 013

Parcela: 09006

Superficie Total: 1408 m2

RELACIÓN DE BIENES Y DERECHOS AFECTADOS POR LA DECLARACIÓN DE UTILIDAD PÚBLICA
FV RUEDA SUR SOLAR 2 23 MWp - 20,6 MWn
DATOS DEL PROYECTO

N DE FINCA	REFERENCIA CATASTRAL	POLÍGONO	PARCELA	CULTIVO	TÉRMINO MUNICIPAL	FO-VS	LS-SU	LS-SE	FO-CS	SP-VC	OC-DE
85	50099A01309006	013	09006	Camino	EPILA				704,77	704,77	

CEAR

PROYECTO TÉCNICO ADMINISTRATIVO
FV RUEDA SUR SOLAR 2 – 23 MWp
T.M. ÉPILA (ZARAGOZA)

ESCALA
1:7.500

	Fecha:	Nombre:
Dibujado:	05/02/25	J.B.G.
Comprobado:	05/02/25	C.F.C.
Aprobado:	05/02/25	C.F.C.

PLANO GENERAL PARCELARIO
Parcela: 50099A01309006

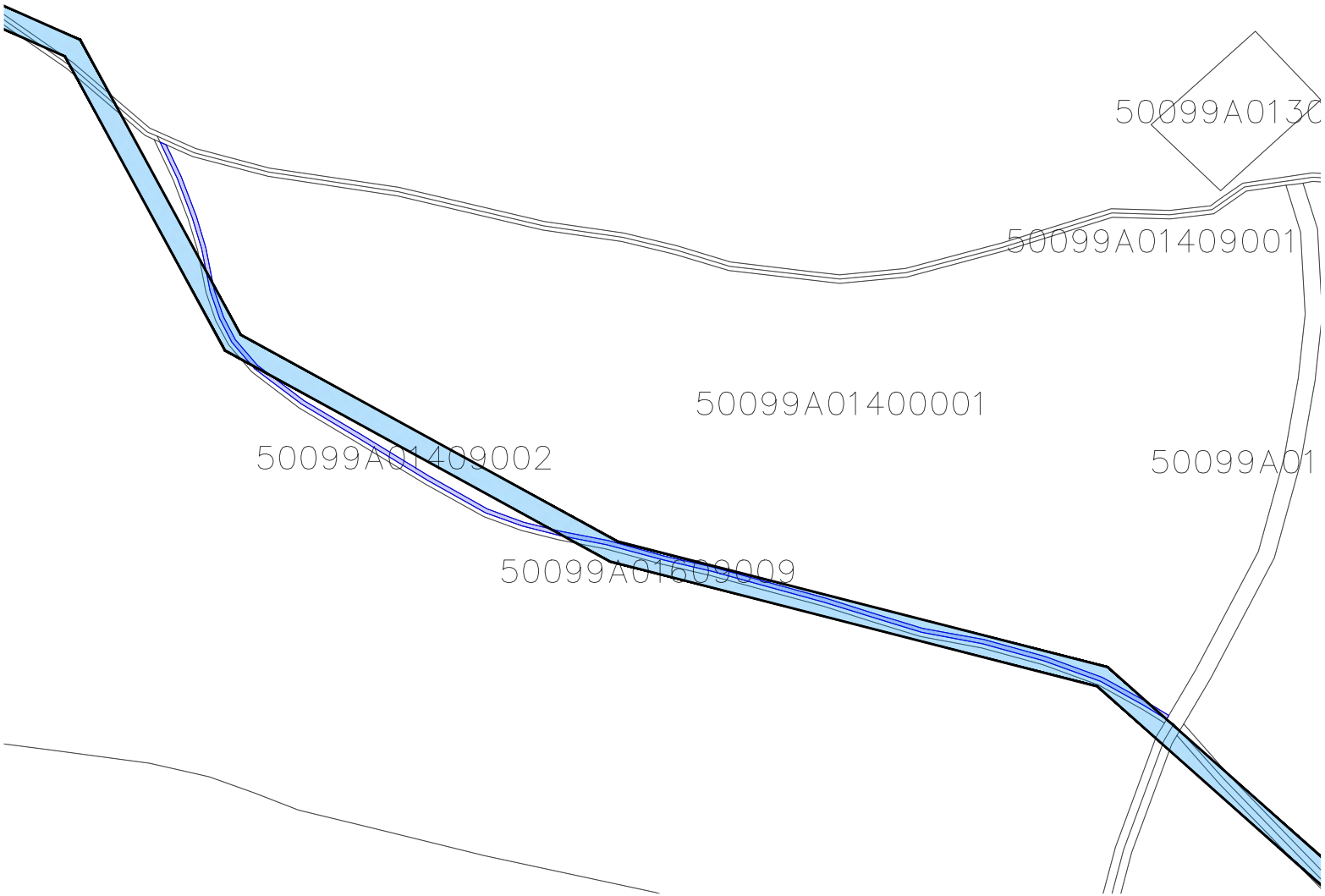

AFECCIONES

- ZANJA
- SERVIDUMBRE ZANJA
- CAMINO DEFINITIVO
- VALLADO PSFV
- PARCELAS AFECTADAS

LEYENDA

FO-VS - Superficie Vallado Fotovoltaica
LS-SU - Superficie Línea Subterránea
LS-SE - Servidumbre Línea Subterránea
FO-CS - Superficie Caminos Exteriores
SP-VC - Servidumbre de Paso para VyC
OC-DE - Ocupación Definitiva

Municipio: Épila

Polígono: 014

Parcela: 09002

Superficie Total: 291 m2

RELACIÓN DE BIENES Y DERECHOS AFECTADOS POR LA DECLARACIÓN DE UTILIDAD PÚBLICA
FV RUEDA SUR SOLAR 2 23 MWp - 20,6 MWn
DATOS DEL PROYECTO

N DE FINCA	REFERENCIA CATASTRAL	POLÍGONO	PARCELA	CULTIVO	TÉRMINO MUNICIPAL	FO-VS	LS-SU	LS-SE	FO-CS	SP-VC	OC-DE
92	50099A01409002	014	09002	Camino	EPILA				173,46	173,46	

CEAR

PROYECTO TÉCNICO ADMINISTRATIVO
FV RUEDA SUR SOLAR 2 – 23 MWp
T.M. ÉPILA (ZARAGOZA)

ESCALA
1:1.500

	Fecha:	Nombre:
Dibujado:	05/02/25	J.B.G.
Comprobado:	05/02/25	C.F.C.
Aprobado:	05/02/25	C.F.C.

PLANO GENERAL PARCELARIO
Parcela: 50099A01409002

AFECCIONES

- ZANJA
- SERVIDUMBRE ZANJA
- CAMINO DEFINITIVO
- VALLADO PSFV
- PARCELAS AFECTADAS

LEYENDA

FO-VS - Superficie Vallado Fotovoltaica

LS-SU - Superficie Línea Subterránea

LS-SE - Servidumbre Línea Subterránea

FO-CS - Superficie Caminos Exteriores

SP-VC - Servidumbre de Paso para VyC

OC-DE - Ocupación Definitiva

Municipio: Épila

Polígono: 014

Parcela: 09005

Superficie Total: 1313 m2

RELACIÓN DE BIENES Y DERECHOS AFECTADOS POR LA DECLARACIÓN DE UTILIDAD PÚBLICA
FV RUEDA SUR SOLAR 2 23 MWp - 20,6 MWn
DATOS DEL PROYECTO

N DE FINCA	REFERENCIA CATASTRAL	POLÍGONO	PARCELA	CULTIVO	TÉRMINO MUNICIPAL	FO-VS	LS-SU	LS-SE	FO-CS	SP-VC	OC-DE
93	50099A01409005	014	09005	Camino	EPILA				611,20	611,20	

CEAR

PROYECTO TÉCNICO ADMINISTRATIVO
FV RUEDA SUR SOLAR 2 – 23 MWp
T.M. ÉPILA (ZARAGOZA)

ESCALA
1:4.000

	Fecha:	Nombre:
Dibujado:	05/02/25	J.B.G.
Comprobado:	05/02/25	C.F.C.
Aprobado:	05/02/25	C.F.C.

PLANO GENERAL PARCELARIO
Parcela: 50099A01409005

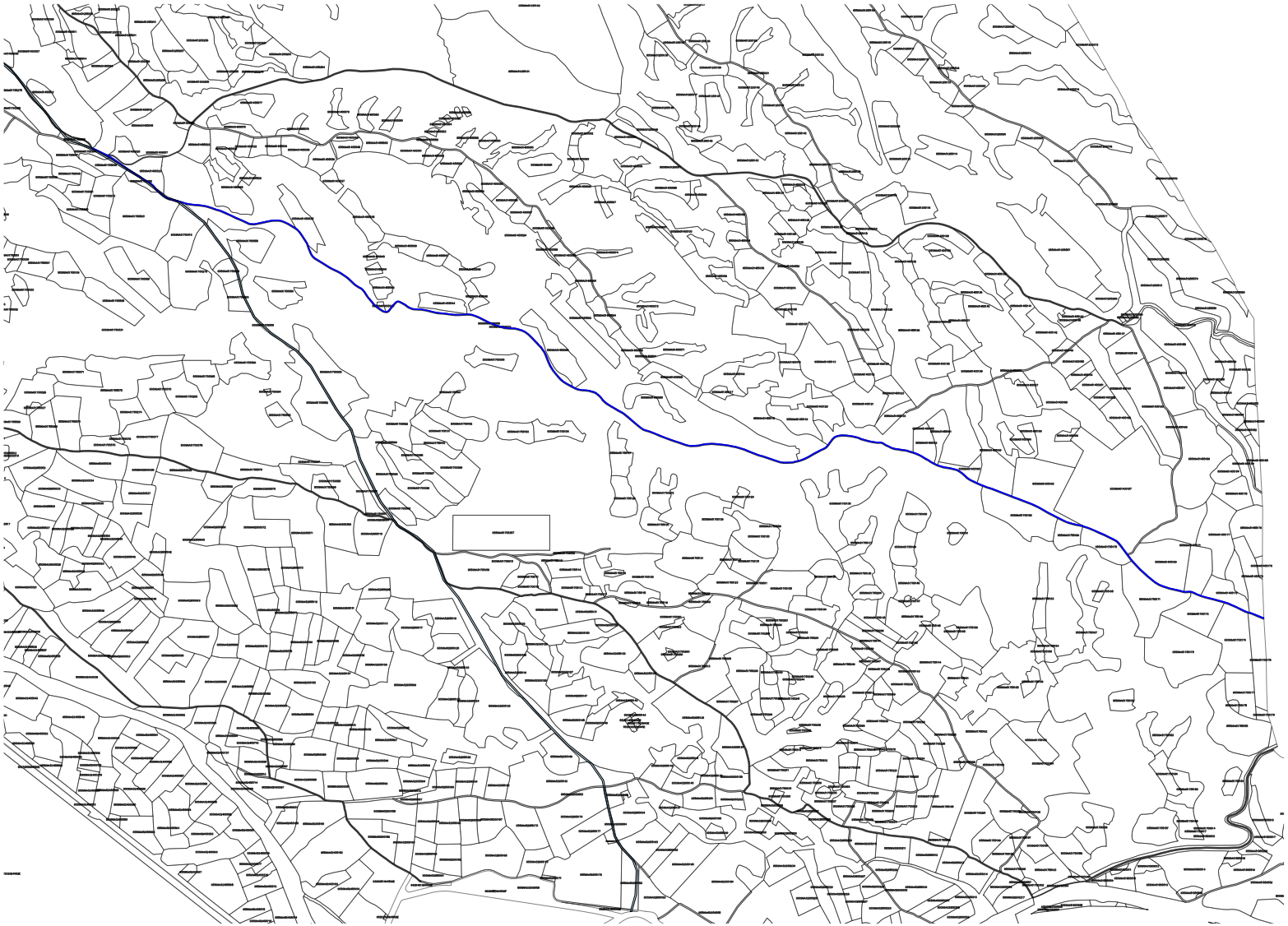

AFECCIONES

- ZANJA
- SERVIDUMBRE ZANJA
- CAMINO DEFINITIVO
- VALLADO PSFV
- PARCELAS AFECTADAS

LEYENDA

FO-VS - Superficie Vallado Fotovoltaica

LS-SU - Superficie Línea Subterránea

LS-SE - Servidumbre Línea Subterránea

FO-CS - Superficie Caminos Exteriores

SP-VC - Servidumbre de Paso para VyC

OC-DE - Ocupación Definitiva

Municipio: Épila

Polígono: 014

Parcela: 09008

Superficie Total: 8672 m2

RELACIÓN DE BIENES Y DERECHOS AFECTADOS POR LA DECLARACIÓN DE UTILIDAD PÚBLICA
FV RUEDA SUR SOLAR 2 23 MWp - 20,6 MWn
DATOS DEL PROYECTO

N DE FINCA	REFERENCIA CATASTRAL	POLÍGONO	PARCELA	CULTIVO	TÉRMINO MUNICIPAL	FO-VS	LS-SU	LS-SE	FO-CS	SP-VC	OC-DE
94	50099A01409008	014	09008	Camino	EPILA				287,35	287,35	

CEAR

PROYECTO TÉCNICO ADMINISTRATIVO
FV RUEDA SUR SOLAR 2 – 23 MWp
T.M. ÉPILA (ZARAGOZA)

ESCALA
1:20.000

	Fecha:	Nombre:
Dibujado:	05/02/25	J.B.G.
Comprobado:	05/02/25	C.F.C.
Aprobado:	05/02/25	C.F.C.

PLANO GENERAL PARCELARIO
Parcela: 50099A01409008

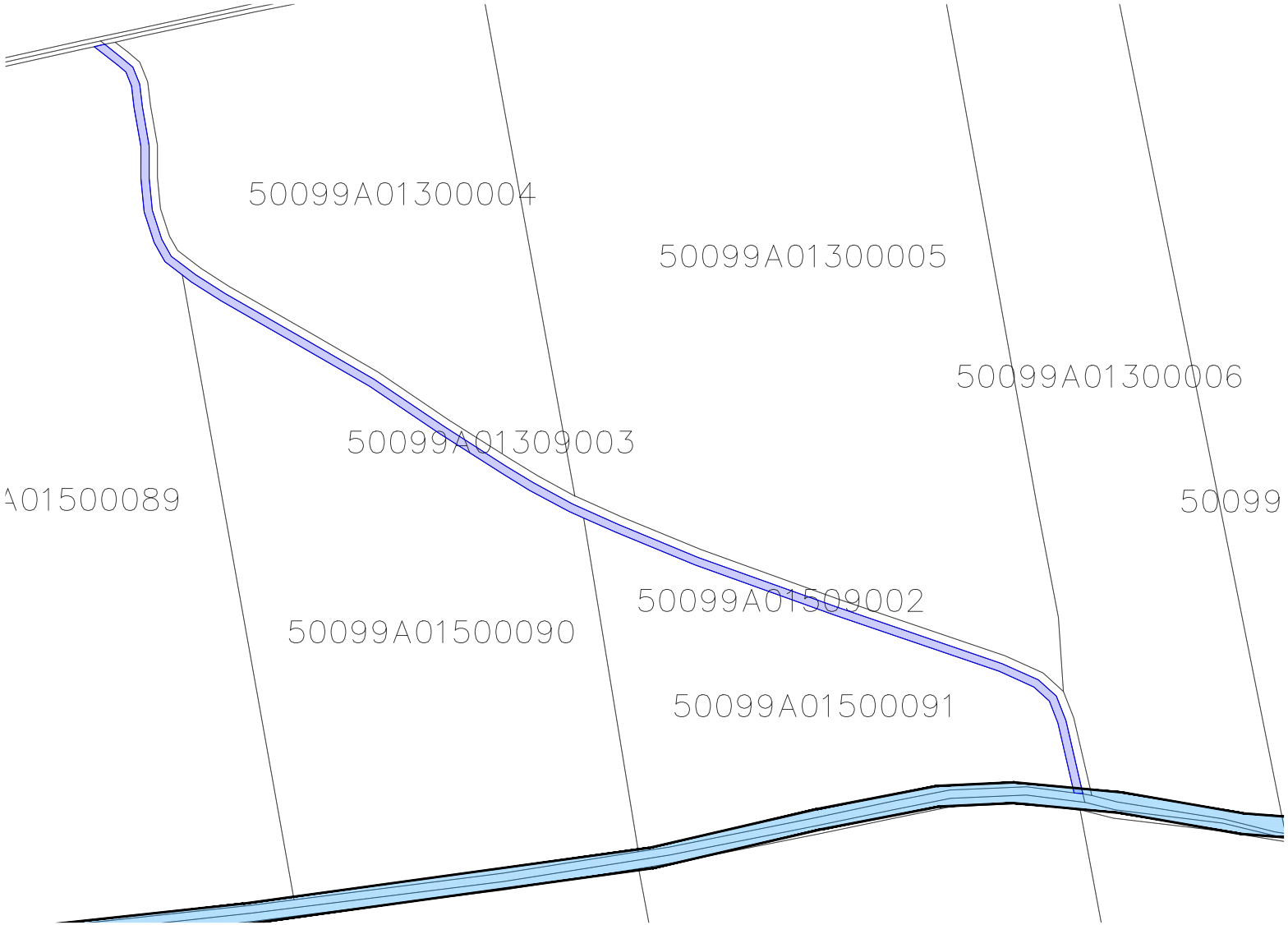

AFECCIONES

- ZANJA
- SERVIDUMBRE ZANJA
- CAMINO DEFINITIVO
- VALLADO PSFV
- PARCELAS AFECTADAS

LEYENDA

FO-VS - Superficie Vallado Fotovoltaica
LS-SU - Superficie Línea Subterránea
LS-SE - Servidumbre Línea Subterránea
FO-CS - Superficie Caminos Exteriores
SP-VC - Servidumbre de Paso para VyC
OC-DE - Ocupación Definitiva

Municipio: Épila

Polígono: 015

Parcela: 09002

Superficie Total: 640 m2

RELACIÓN DE BIENES Y DERECHOS AFECTADOS POR LA DECLARACIÓN DE UTILIDAD PÚBLICA
FV RUEDA SUR SOLAR 2 23 MWp - 20,6 MWn
DATOS DEL PROYECTO

N DE FINCA	REFERENCIA CATASTRAL	POLÍGONO	PARCELA	CULTIVO	TÉRMINO MUNICIPAL	FO-VS	LS-SU	LS-SE	FO-CS	SP-VC	OC-DE
102	50099A01509002	015	09002	Camino	ÉPILA				2,57	2,57	

CEAR

PROYECTO TÉCNICO ADMINISTRATIVO
FV RUEDA SUR SOLAR 2 – 23 MWp
T.M. ÉPILA (ZARAGOZA)

ESCALA
1:1.500

	Fecha:	Nombre:
Dibujado:	05/02/25	J.B.G.
Comprobado:	05/02/25	C.F.C.
Aprobado:	05/02/25	C.F.C.

PLANO GENERAL PARCELARIO
Parcela: 50099A01509002

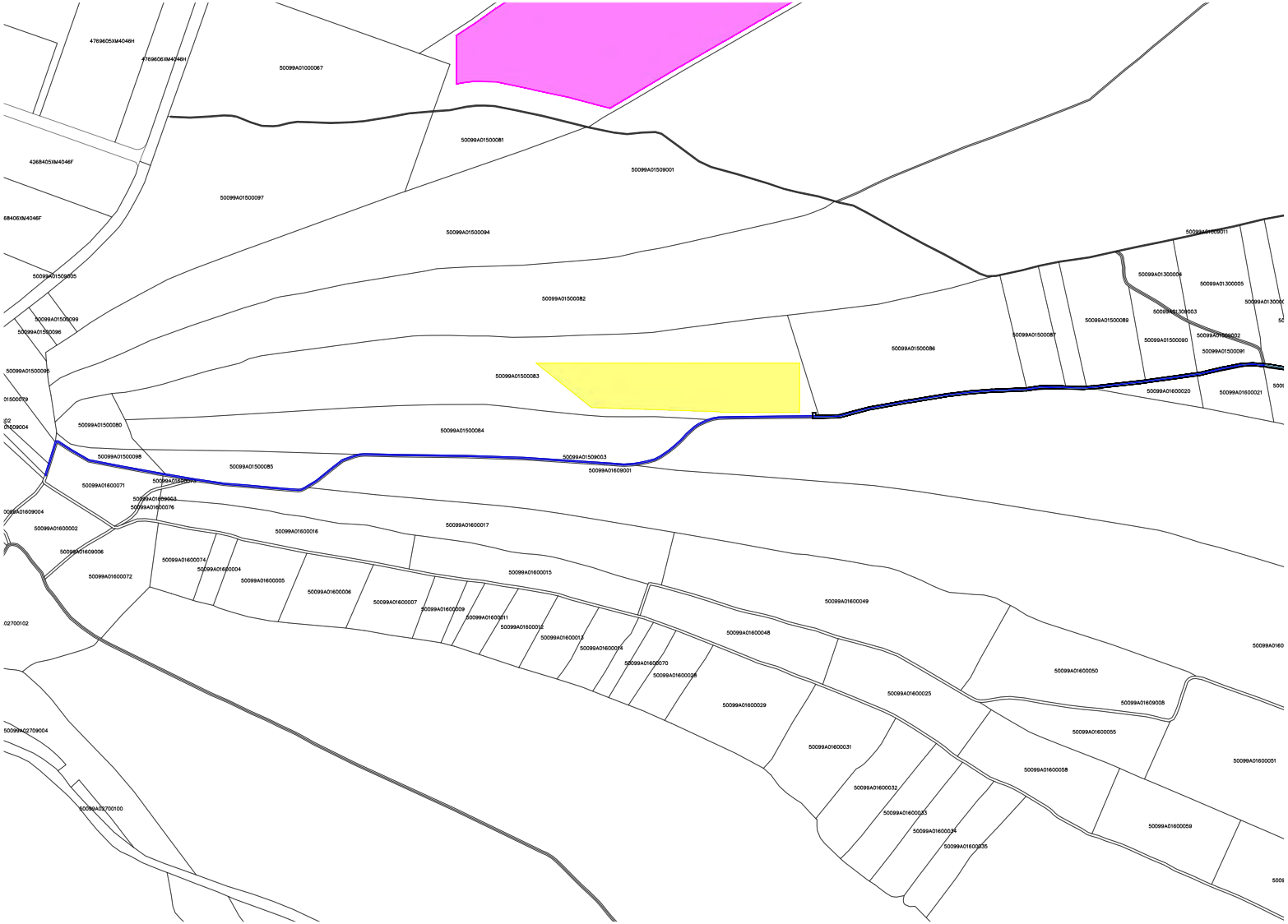

AFECCIONES

- ZANJA
- SERVIDUMBRE ZANJA
- CAMINO DEFINITIVO
- VALLADO PSFV
- PARCELAS AFECTADAS

LEYENDA

FO-VS - Superficie Vallado Fotovoltaica

LS-SU - Superficie Línea Subterránea

LS-SE - Servidumbre Línea Subterránea

FO-CS - Superficie Caminos Exteriores

SP-VC - Servidumbre de Paso para VyC

OC-DE - Ocupación Definitiva

Municipio: Épila

Polígono: 015

Parcela: 09003

Superficie Total: 4122 m2

RELACIÓN DE BIENES Y DERECHOS AFECTADOS POR LA DECLARACIÓN DE UTILIDAD PÚBLICA
FV RUEDA SUR SOLAR 2 23 MWp - 20,6 MWn
DATOS DEL PROYECTO

N DE FINCA	REFERENCIA CATASTRAL	POLÍGONO	PARCELA	CULTIVO	TÉRMINO MUNICIPAL	FO-VS	LS-SU	LS-SE	FO-CS	SP-VC	OC-DE
103	50099A01509003	015	09003	Camino	EPILA				1.461,78	1.461,78	

CEAR

PROYECTO TÉCNICO ADMINISTRATIVO
FV RUEDA SUR SOLAR 2 – 23 MWp
T.M. ÉPILA (ZARAGOZA)

ESCALA
1:10.000

	Fecha:	Nombre:
Dibujado:	05/02/25	J.B.G.
Comprobado:	05/02/25	C.F.C.
Aprobado:	05/02/25	C.F.C.

PLANO GENERAL PARCELARIO
Parcela: 50099A01509003

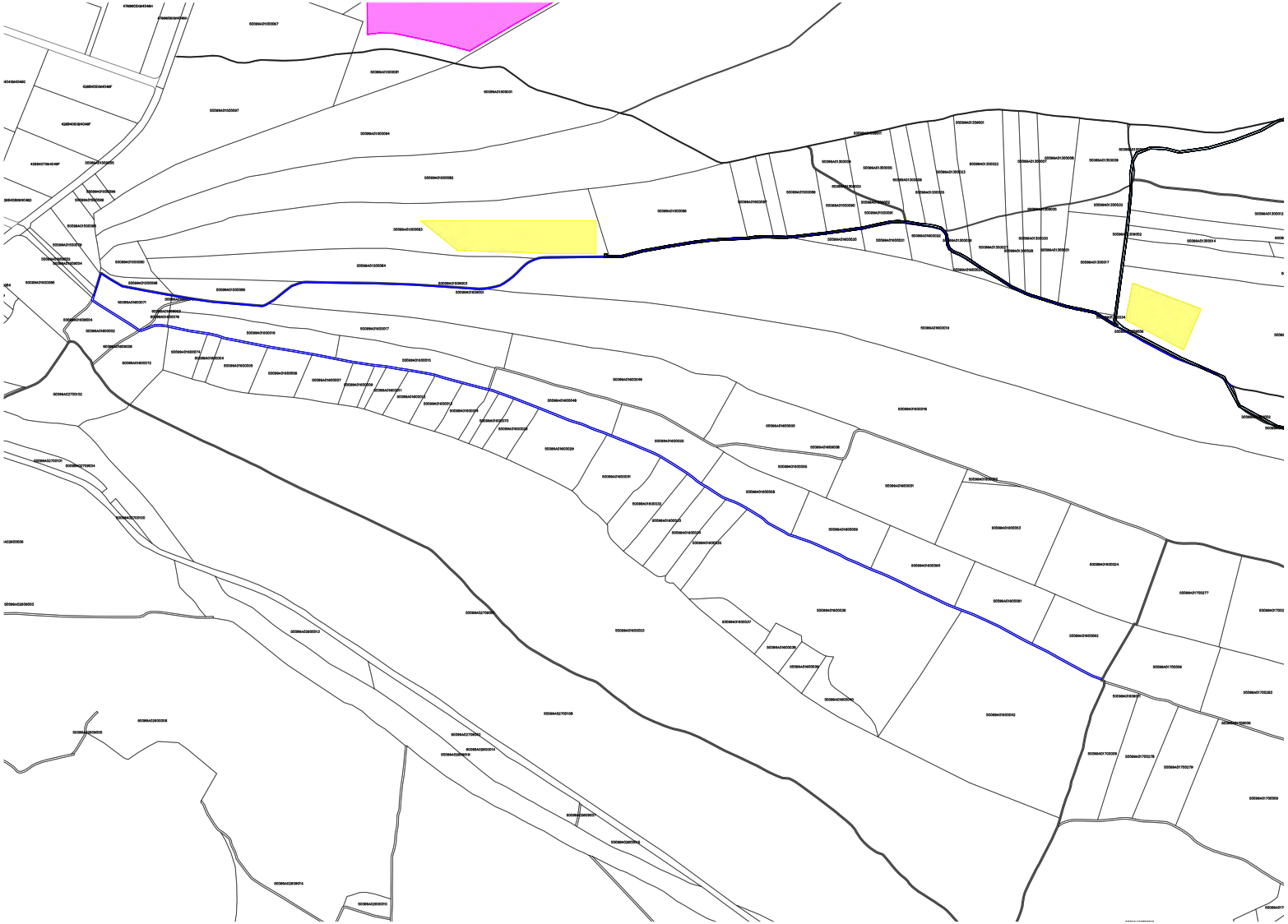

AFECCIONES

- ZANJA
- SERVIDUMBRE ZANJA
- CAMINO DEFINITIVO
- VALLADO PSFV
- PARCELAS AFECTADAS

LEYENDA

FO-VS - Superficie Vallado Fotovoltaica

LS-SU - Superficie Línea Subterránea

LS-SE - Servidumbre Línea Subterránea

FO-CS - Superficie Caminos Exteriores

SP-VC - Servidumbre de Paso para VyC

OC-DE - Ocupación Definitiva

Municipio: Épila

Polígono: 016

Parcela: 09001

Superficie Total: 15630 m2

RELACIÓN DE BIENES Y DERECHOS AFECTADOS POR LA DECLARACIÓN DE UTILIDAD PÚBLICA
FV RUEDA SUR SOLAR 2 23 MWp - 20,6 MWn
DATOS DEL PROYECTO

N DE FINCA	REFERENCIA CATASTRAL	POLÍGONO	PARCELA	CULTIVO	TÉRMINO MUNICIPAL	FO-VS	LS-SU	LS-SE	FO-CS	SP-VC	OC-DE
109	50099A01609001	016	09001	Camino	EPILA				1.987,46	1.987,46	

CEAR

PROYECTO TÉCNICO ADMINISTRATIVO
FV RUEDA SUR SOLAR 2 – 23 MWp
T.M. ÉPILA (ZARAGOZA)

ESCALA
1:15.000

	Fecha:	Nombre:
Dibujado:	05/02/25	J.B.G.
Comprobado:	05/02/25	C.F.C.
Aprobado:	05/02/25	C.F.C.

PLANO GENERAL PARCELARIO
Parcela: 50099A01609001

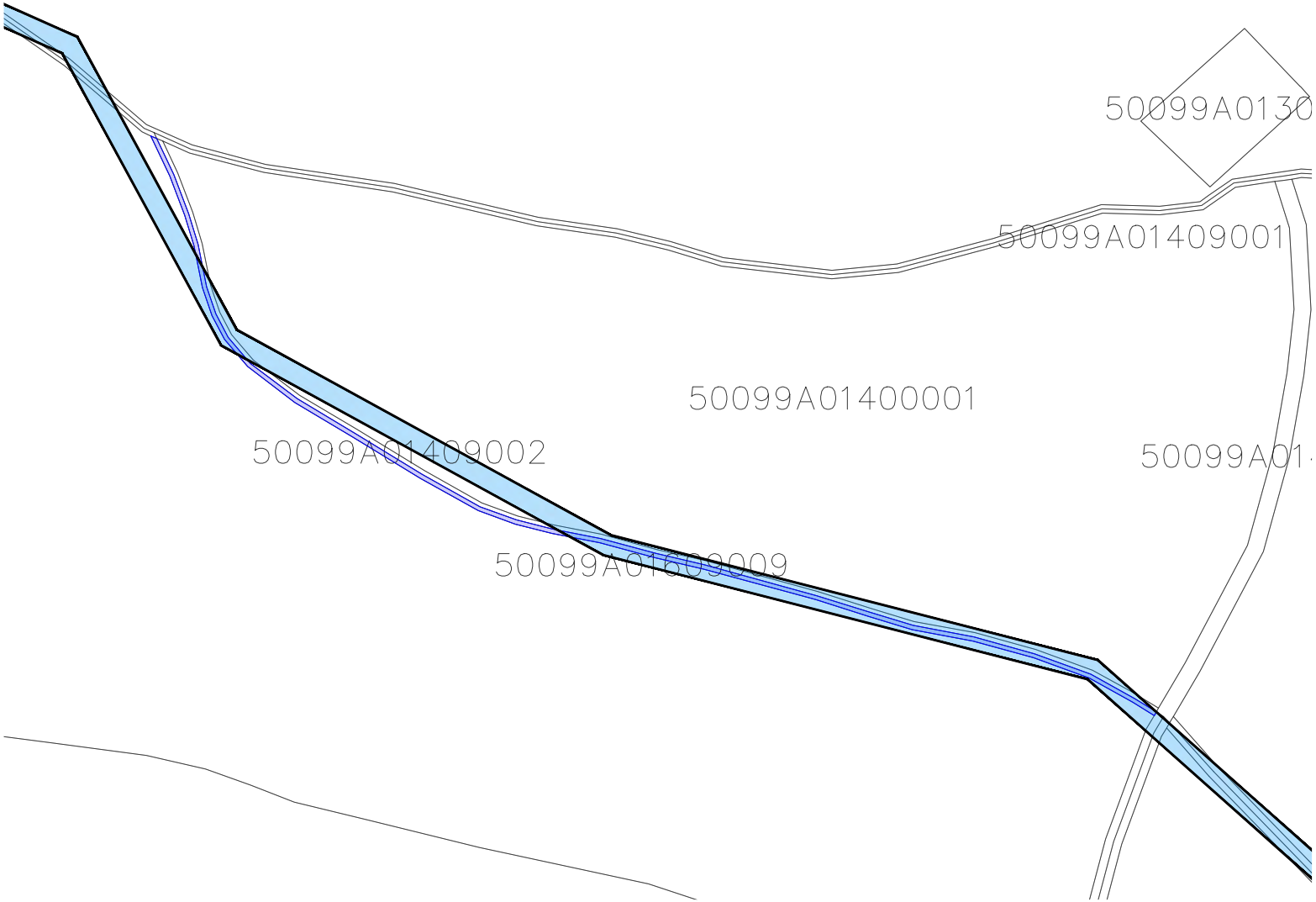

AFECCIONES

- ZANJA
- SERVIDUMBRE ZANJA
- CAMINO DEFINITIVO
- VALLADO PSFV
- PARCELAS AFECTADAS

LEYENDA

FO-VS - Superficie Vallado Fotovoltaica
LS-SU - Superficie Línea Subterránea
LS-SE - Servidumbre Línea Subterránea
FO-CS - Superficie Caminos Exteriores
SP-VC - Servidumbre de Paso para VyC
OC-DE - Ocupación Definitiva

Municipio: Épila

Polígono: 016

Parcela: 09009

Superficie Total: 293 m2

RELACIÓN DE BIENES Y DERECHOS AFECTADOS POR LA DECLARACIÓN DE UTILIDAD PÚBLICA
FV RUEDA SUR SOLAR 2 23 MWp - 20,6 MWn
DATOS DEL PROYECTO

N DE FINCA	REFERENCIA CATASTRAL	POLÍGONO	PARCELA	CULTIVO	TÉRMINO MUNICIPAL	FO-VS	LS-SU	LS-SE	FO-CS	SP-VC	OC-DE
110	50099A01609009	016	09009	Camino	EPILA				171,64	171,64	

CEAR

PROYECTO TÉCNICO ADMINISTRATIVO
FV RUEDA SUR SOLAR 2 – 23 MWp
T.M. ÉPILA (ZARAGOZA)

ESCALA
1:1.500

	Fecha:	Nombre:
Dibujado:	05/02/25	J.B.G.
Comprobado:	05/02/25	C.F.C.
Aprobado:	05/02/25	C.F.C.

PLANO GENERAL PARCELARIO
Parcela: 50099A01609009

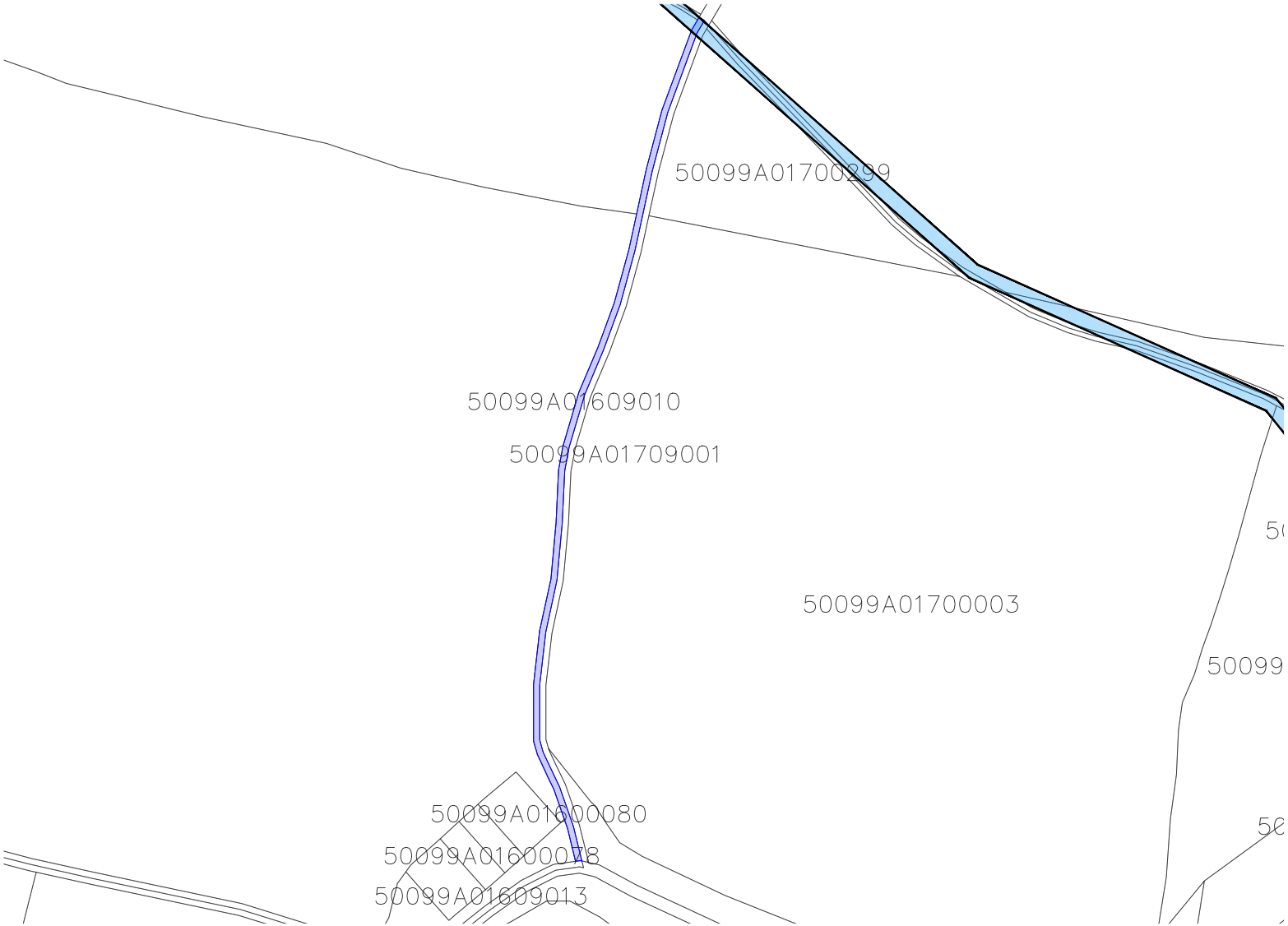

AFECCIONES

- ZANJA
- SERVIDUMBRE ZANJA
- CAMINO DEFINITIVO
- VALLADO PSFV
- PARCELAS AFECTADAS

LEYENDA

FO-VS - Superficie Vallado Fotovoltaica
LS-SU - Superficie Línea Subterránea
LS-SE - Servidumbre Línea Subterránea
FO-CS - Superficie Caminos Exteriores
SP-VC - Servidumbre de Paso para VyC
OC-DE - Ocupación Definitiva

Municipio: Épila

Polígono: 016

Parcela: 09010

Superficie Total: 562 m2

RELACIÓN DE BIENES Y DERECHOS AFECTADOS POR LA DECLARACIÓN DE UTILIDAD PÚBLICA
FV RUEDA SUR SOLAR 2 23 MWp - 20,6 MWn
DATOS DEL PROYECTO

N DE FINCA	REFERENCIA CATASTRAL	POLÍGONO	PARCELA	CULTIVO	TÉRMINO MUNICIPAL	FO-VS	LS-SU	LS-SE	FO-CS	SP-VC	OC-DE
111	50099A01609010	016	09010	Camino	EPILA				10,28	10,28	

CEAR

PROYECTO TÉCNICO ADMINISTRATIVO
FV RUEDA SUR SOLAR 2 – 23 MWp
T.M. ÉPILA (ZARAGOZA)

ESCALA
1:2.000

	Fecha:	Nombre:
Dibujado:	05/02/25	J.B.G.
Comprobado:	05/02/25	C.F.C.
Aprobado:	05/02/25	C.F.C.

PLANO GENERAL PARCELARIO
Parcela: 50099A01609010

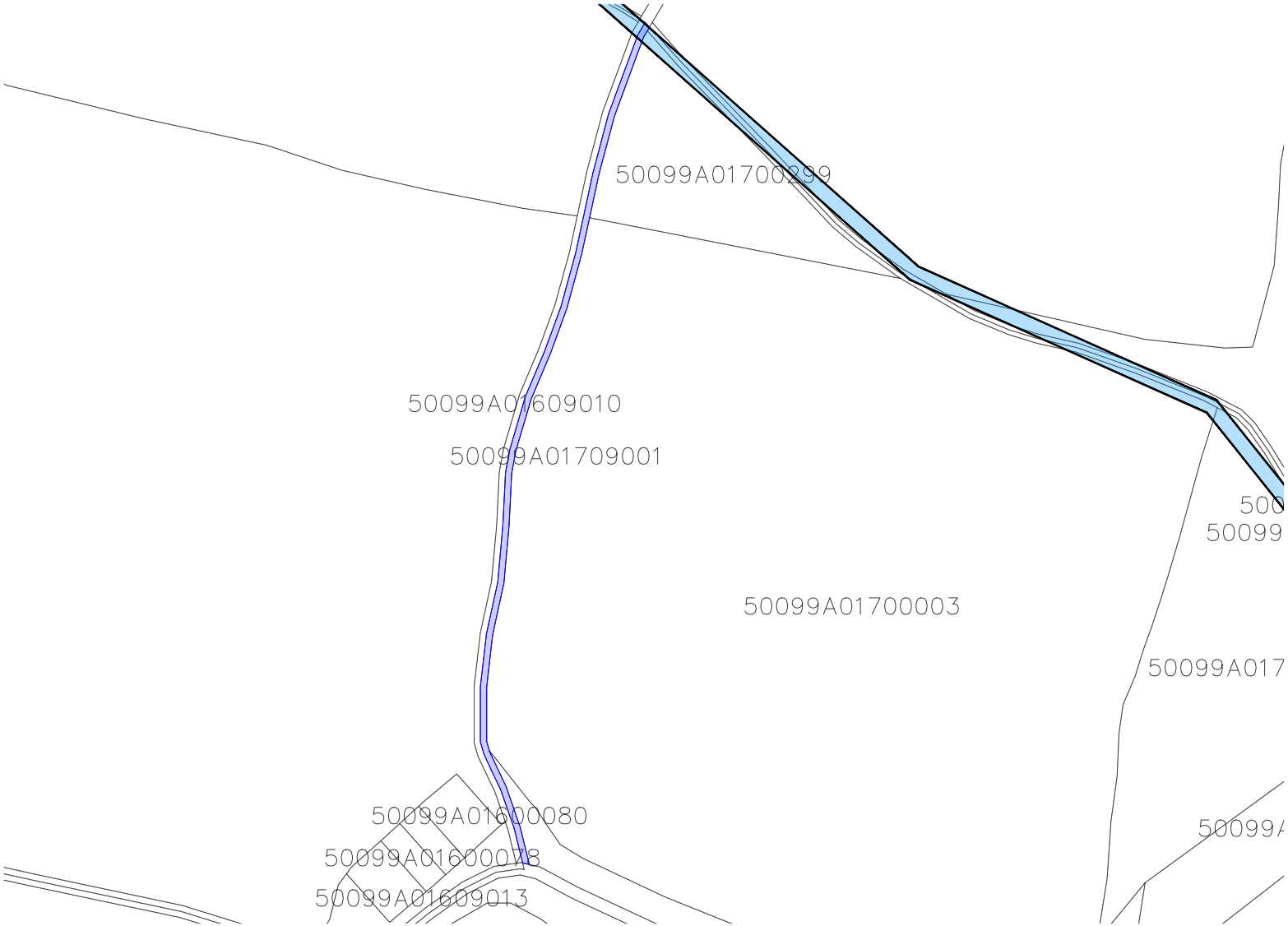

AFECCIONES

- ZANJA
- SERVIDUMBRE ZANJA
- CAMINO DEFINITIVO
- VALLADO PSFV
- PARCELAS AFECTADAS

LEYENDA

FO-VS - Superficie Vallado Fotovoltaica
LS-SU - Superficie Línea Subterránea
LS-SE - Servidumbre Línea Subterránea
FO-CS - Superficie Caminos Exteriores
SP-VC - Servidumbre de Paso para VyC
OC-DE - Ocupación Definitiva

Municipio: Épila

Polígono: 017

Parcela: 09001

Superficie Total: 560 m2

RELACIÓN DE BIENES Y DERECHOS AFECTADOS POR LA DECLARACIÓN DE UTILIDAD PÚBLICA
FV RUEDA SUR SOLAR 2 23 MWp - 20,6 MWn
DATOS DEL PROYECTO

N DE FINCA	REFERENCIA CATASTRAL	POLÍGONO	PARCELA	CULTIVO	TÉRMINO MUNICIPAL	FO-VS	LS-SU	LS-SE	FO-CS	SP-VC	OC-DE
133	50099A01709001	017	09001	Camino	EPILA				10,24	10,24	

CEAR

PROYECTO TÉCNICO ADMINISTRATIVO
FV RUEDA SUR SOLAR 2 – 23 MWp
T.M. ÉPILA (ZARAGOZA)

ESCALA
1:2.000

	Fecha:	Nombre:
Dibujado:	05/02/25	J.B.G.
Comprobado:	05/02/25	C.F.C.
Aprobado:	05/02/25	C.F.C.

PLANO GENERAL PARCELARIO
Parcela: 50099A01709001

AFECCIONES

- ZANJA
- SERVIDUMBRE ZANJA
- CAMINO DEFINITIVO
- VALLADO PSFV
- PARCELAS AFECTADAS

LEYENDA

FO-VS - Superficie Vallado Fotovoltaica

LS-SU - Superficie Línea Subterránea

LS-SE - Servidumbre Línea Subterránea

FO-CS - Superficie Caminos Exteriores

SP-VC - Servidumbre de Paso para VyC

OC-DE - Ocupación Definitiva

Municipio: Épila

Polígono: 017

Parcela: 09002

Superficie Total: 1317 m2

RELACIÓN DE BIENES Y DERECHOS AFECTADOS POR LA DECLARACIÓN DE UTILIDAD PÚBLICA
FV RUEDA SUR SOLAR 2 23 MWp - 20,6 MWn
DATOS DEL PROYECTO

N DE FINCA	REFERENCIA CATASTRAL	POLÍGONO	PARCELA	CULTIVO	TÉRMINO MUNICIPAL	FO-VS	LS-SU	LS-SE	FO-CS	SP-VC	OC-DE
134	50099A01709002	017	09002	Camino	EPILA				556,99	556,99	

CEAR

PROYECTO TÉCNICO ADMINISTRATIVO
FV RUEDA SUR SOLAR 2 – 23 MWp
T.M. ÉPILA (ZARAGOZA)

ESCALA
1:4.000

	Fecha:	Nombre:
Dibujado:	05/02/25	J.B.G.
Comprobado:	05/02/25	C.F.C.
Aprobado:	05/02/25	C.F.C.

PLANO GENERAL PARCELARIO
Parcela: 50099A01709002

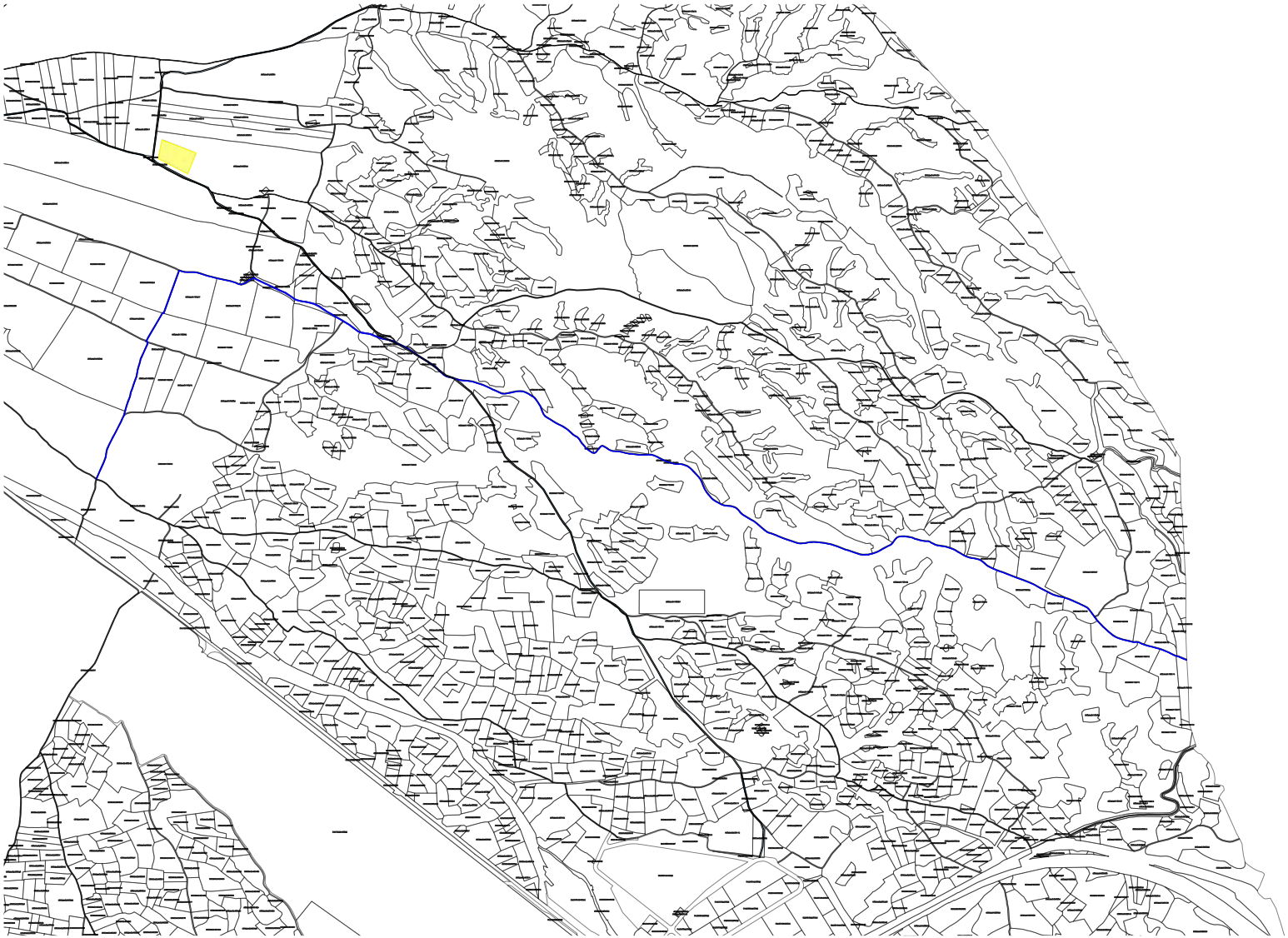

AFECCIONES

- ZANJA
- SERVIDUMBRE ZANJA
- CAMINO DEFINITIVO
- VALLADO PSFV
- PARCELAS AFECTADAS

LEYENDA

FO-VS - Superficie Vallado Fotovoltaica

LS-SU - Superficie Línea Subterránea

LS-SE - Servidumbre Línea Subterránea

FO-CS - Superficie Caminos Exteriores

SP-VC - Servidumbre de Paso para VyC

OC-DE - Ocupación Definitiva

Municipio: Épila

Polígono: 017

Parcela: 09003

Superficie Total: 14552 m2

RELACIÓN DE BIENES Y DERECHOS AFECTADOS POR LA DECLARACIÓN DE UTILIDAD PÚBLICA
FV RUEDA SUR SOLAR 2 23 MWp - 20,6 MWn
DATOS DEL PROYECTO

N DE FINCA	REFERENCIA CATASTRAL	POLÍGONO	PARCELA	CULTIVO	TÉRMINO MUNICIPAL	FO-VS	LS-SU	LS-SE	FO-CS	SP-VC	OC-DE
135	50099A01709003	017	09003	Camino	EPILA				507,57	507,57	

CEAR

PROYECTO TÉCNICO ADMINISTRATIVO
FV RUEDA SUR SOLAR 2 – 23 MWp
T.M. ÉPILA (ZARAGOZA)

ESCALA
1:30.000

	Fecha:	Nombre:
Dibujado:	05/02/25	J.B.G.
Comprobado:	05/02/25	C.F.C.
Aprobado:	05/02/25	C.F.C.

PLANO GENERAL PARCELARIO
Parcela: 50099A01709003

AFECCIONES

- ZANJA
- SERVIDUMBRE ZANJA
- CAMINO DEFINITIVO
- VALLADO PSFV
- PARCELAS AFECTADAS

LEYENDA

FO-VS - Superficie Vallado Fotovoltaica

LS-SU - Superficie Línea Subterránea

LS-SE - Servidumbre Línea Subterránea

FO-CS - Superficie Caminos Exteriores

SP-VC - Servidumbre de Paso para VyC

OC-DE - Ocupación Definitiva

Municipio: Épila

Polígono: 017

Parcela: 09006

Superficie Total: 4992 m2

RELACIÓN DE BIENES Y DERECHOS AFECTADOS POR LA DECLARACIÓN DE UTILIDAD PÚBLICA
FV RUEDA SUR SOLAR 2 23 MWp - 20,6 MWn
DATOS DEL PROYECTO

N DE FINCA	REFERENCIA CATASTRAL	POLÍGONO	PARCELA	CULTIVO	TÉRMINO MUNICIPAL	FO-VS	LS-SU	LS-SE	FO-CS	SP-VC	OC-DE
136	50099A01709006	017	09006	Camino	EPILA				3.537,72	3.537,72	

CEAR

PROYECTO TÉCNICO ADMINISTRATIVO
FV RUEDA SUR SOLAR 2 – 23 MWp
T.M. ÉPILA (ZARAGOZA)

ESCALA
1:7.500

	Fecha:	Nombre:
Dibujado:	05/02/25	J.B.G.
Comprobado:	05/02/25	C.F.C.
Aprobado:	05/02/25	C.F.C.

PLANO GENERAL PARCELARIO
Parcela: 50099A01709006

AFECCIONES

- ZANJA
- SERVIDUMBRE ZANJA
- CAMINO DEFINITIVO
- VALLADO PSFV
- PARCELAS AFECTADAS

LEYENDA

FO-VS - Superficie Vallado Fotovoltaica

LS-SU - Superficie Línea Subterránea

LS-SE - Servidumbre Línea Subterránea

FO-CS - Superficie Caminos Exteriores

SP-VC - Servidumbre de Paso para VyC

OC-DE - Ocupación Definitiva

Municipio: Épila

Polígono: 017

Parcela: 09007

Superficie Total: 10068 m2

RELACIÓN DE BIENES Y DERECHOS AFECTADOS POR LA DECLARACIÓN DE UTILIDAD PÚBLICA
FV RUEDA SUR SOLAR 2 23 MWp - 20,6 MWn
DATOS DEL PROYECTO

N DE FINCA	REFERENCIA CATASTRAL	POLÍGONO	PARCELA	CULTIVO	TÉRMINO MUNICIPAL	FO-VS	LS-SU	LS-SE	FO-CS	SP-VC	OC-DE
137	50099A01709007	017	09007	Camino	EPILA				254,71	254,71	

CEAR

PROYECTO TÉCNICO ADMINISTRATIVO
FV RUEDA SUR SOLAR 2 – 23 MWp
T.M. ÉPILA (ZARAGOZA)

ESCALA
1:25.000

	Fecha:	Nombre:
Dibujado:	05/02/25	J.B.G.
Comprobado:	05/02/25	C.F.C.
Aprobado:	05/02/25	C.F.C.

PLANO GENERAL PARCELARIO
Parcela: 50099A01709007

AFECCIONES

- ZANJA
- SERVIDUMBRE ZANJA
- CAMINO DEFINITIVO
- VALLADO PSFV
- PARCELAS AFECTADAS

LEYENDA

FO-VS - Superficie Vallado Fotovoltaica

LS-SU - Superficie Línea Subterránea

LS-SE - Servidumbre Línea Subterránea

FO-CS - Superficie Caminos Exteriores

SP-VC - Servidumbre de Paso para VyC

OC-DE - Ocupación Definitiva

Municipio: Épila

Polígono: 025

Parcela: 09001

Superficie Total: 9162 m2

RELACIÓN DE BIENES Y DERECHOS AFECTADOS POR LA DECLARACIÓN DE UTILIDAD PÚBLICA
FV RUEDA SUR SOLAR 2 23 MWp - 20,6 MWn
DATOS DEL PROYECTO

N DE FINCA	REFERENCIA CATASTRAL	POLÍGONO	PARCELA	CULTIVO	TÉRMINO MUNICIPAL	FO-VS	LS-SU	LS-SE	FO-CS	SP-VC	OC-DE
149	50099A02509001	025	09001	Camino	EPILA				278,56	278,56	

CEAR

PROYECTO TÉCNICO ADMINISTRATIVO
FV RUEDA SUR SOLAR 2 – 23 MWp
T.M. ÉPILA (ZARAGOZA)

ESCALA
1:20.000

	Fecha:	Nombre:
Dibujado:	05/02/25	J.B.G.
Comprobado:	05/02/25	C.F.C.
Aprobado:	05/02/25	C.F.C.

PLANO GENERAL PARCELARIO
Parcela: 50099A02509001

AFECCIONES

- ZANJA
- SERVIDUMBRE ZANJA
- CAMINO DEFINITIVO
- VALLADO PSFV
- PARCELAS AFECTADAS

LEYENDA

FO-VS - Superficie Vallado Fotovoltaica

LS-SU - Superficie Línea Subterránea

LS-SE - Servidumbre Línea Subterránea

FO-CS - Superficie Caminos Exteriores

SP-VC - Servidumbre de Paso para VyC

OC-DE - Ocupación Definitiva

Municipio: Épila

Polígono: 025

Parcela: 09003

Superficie Total: 4715 m2

RELACIÓN DE BIENES Y DERECHOS AFECTADOS POR LA DECLARACIÓN DE UTILIDAD PÚBLICA
FV RUEDA SUR SOLAR 2 23 MWp - 20,6 MWn
DATOS DEL PROYECTO

N DE FINCA	REFERENCIA CATASTRAL	POLÍGONO	PARCELA	CULTIVO	TÉRMINO MUNICIPAL	FO-VS	LS-SU	LS-SE	FO-CS	SP-VC	OC-DE
150	50099A02509003	025	09003	Camino	EPILA				20,33	20,33	

CEAR

PROYECTO TÉCNICO ADMINISTRATIVO
FV RUEDA SUR SOLAR 2 – 23 MWp
T.M. ÉPILA (ZARAGOZA)

ESCALA
1:6.000

	Fecha:	Nombre:
Dibujado:	05/02/25	J.B.G.
Comprobado:	05/02/25	C.F.C.
Aprobado:	05/02/25	C.F.C.

PLANO GENERAL PARCELARIO
Parcela: 50099A02509003

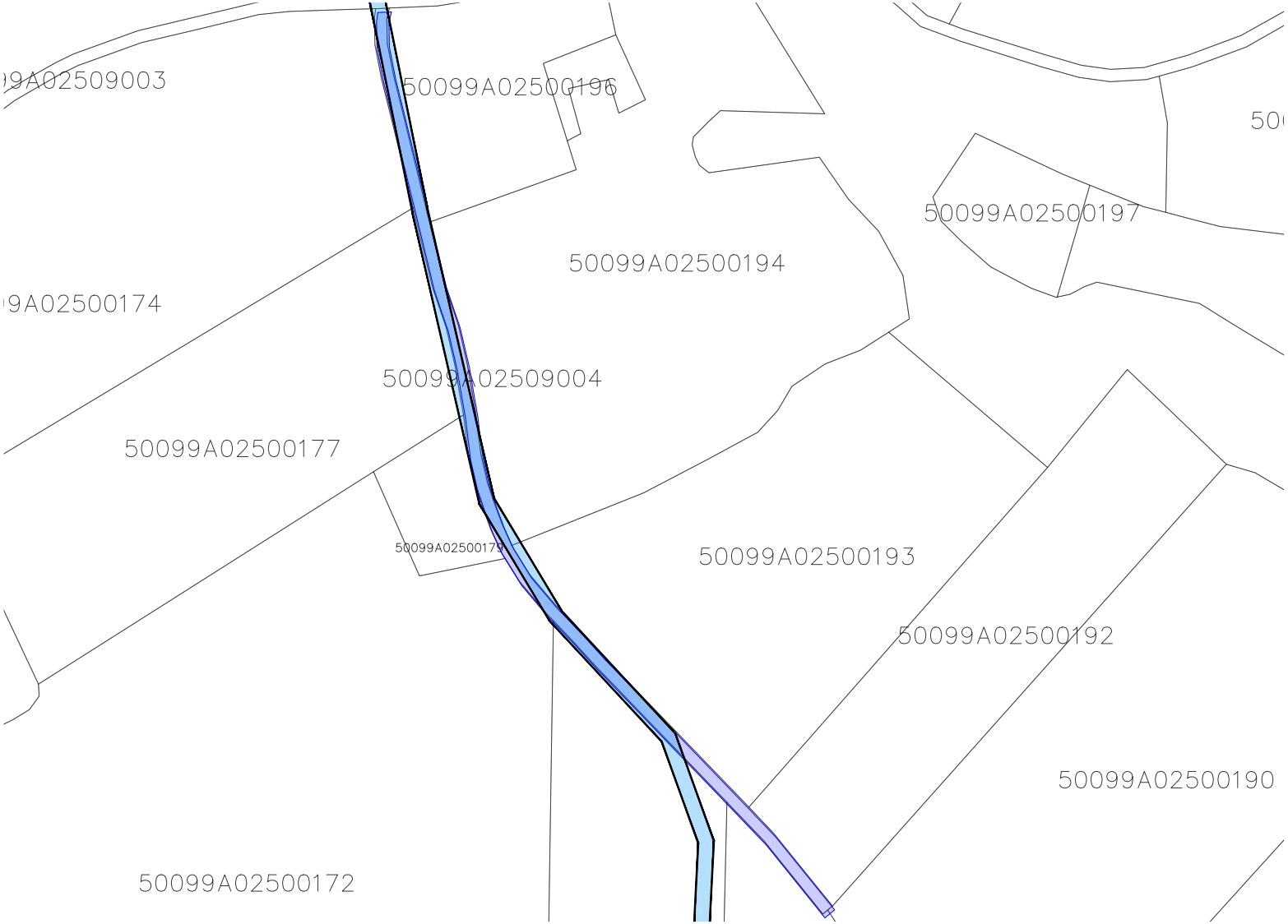

AFECCIONES

- ZANJA
- SERVIDUMBRE ZANJA
- CAMINO DEFINITIVO
- VALLADO PSFV
- PARCELAS AFECTADAS

LEYENDA

FO-VS - Superficie Vallado Fotovoltaica
LS-SU - Superficie Línea Subterránea
LS-SE - Servidumbre Línea Subterránea
FO-CS - Superficie Caminos Exteriores
SP-VC - Servidumbre de Paso para VyC
OC-DE - Ocupación Definitiva

Municipio: Épila

Polígono: 025

Parcela: 09004

Superficie Total: 1338 m2

RELACIÓN DE BIENES Y DERECHOS AFECTADOS POR LA DECLARACIÓN DE UTILIDAD PÚBLICA
FV RUEDA SUR SOLAR 2 23 MWp - 20,6 MWn
DATOS DEL PROYECTO

N DE FINCA	REFERENCIA CATASTRAL	POLÍGONO	PARCELA	CULTIVO	TÉRMINO MUNICIPAL	FO-VS	LS-SU	LS-SE	FO-CS	SP-VC	OC-DE
151	50099A02509004	025	09004	Camino	EPILA				922,17	922,17	

CEAR

PROYECTO TÉCNICO ADMINISTRATIVO
FV RUEDA SUR SOLAR 2 – 23 MWp
T.M. ÉPILA (ZARAGOZA)

ESCALA
1:2.000

	Fecha:	Nombre:
Dibujado:	05/02/25	J.B.G.
Comprobado:	05/02/25	C.F.C.
Aprobado:	05/02/25	C.F.C.

PLANO GENERAL PARCELARIO
Parcela: 50099A02509004

Hoja: 151 de 151