

PROGRAMA DE INVENTARIADO Y MONITORIZACIÓN DE LOS RECURSOS NATURALES DEL PARQUE NACIONAL DE ORDESA Y MONTE PERDIDO (2022)

PROPUESTA RB-24020

ANEXO IV - CARTOGRAFÍA



Huesca, a 31 de diciembre de 2022

Parque Nacional de Ordesa y Monte Perdido
SARGA –Gobierno de Aragón



CAPÍTULO 1. SEGUIMIENTO DE FLORA AMENAZADA EN EL PARQUE NACIONAL DE ORDESA Y MONTE PERDIDO

- MAPA 1.1 Transectos de *Carex bicolor* en Faixa Luenga
- MAPA 1.2 Transectos de *Carex bicolor* en Carriata
- MAPA 1.3 Teselas de *Vicia argentea* en Mondarruego
- MAPA 1.4 Teselas de *Callitriche palustris* en Faixa Luenga
- MAPA 1.5 Parcelas de seguimiento de *Carex ferruginea* en Soaso de Ordesa
- MAPA 1.6 Parcelas de seguimiento de *Leontopodium alpinum* en Punta Cuta

CAPÍTULO 2. SEGUIMIENTO DE INVERTEBRADOS DE INTERÉS COMUNITARIO. *Actias isabellae* y *Osmoderma eremita*.

- MAPA 2.1 Seguimiento de *Actias isabellae* 2020-2022 con feromona
- MAPA 2.2 Seguimiento de *Actias isabellae* 2022 con luces actínicas
- MAPA 2.3 Seguimiento de *Osmoderma eremita* en el valle de Ordesa
- MAPA 2.4 Seguimiento de *Rosalia alpina* 2022 en el valle de Ordesa
- MAPA 2.5 Seguimiento de *Phengaris arion*. Cartografiado nutricias
- MAPA 2.6 Seguimiento de *Parnassius apollo*. Cartografiado nutricias
- MAPA 2.7 Seguimiento de *Parnassius mnemosyne*. Cartografiado nutricias

CAPÍTULO 3. SEGUIMIENTO HIDROGEOQUÍMICO E ISOTÓPICO EN EL PARQUE NACIONAL DE ORDESA Y MONTE PERDIDO.

- MAPA 3.1 Seguimiento hidrogeoquímico 2022. Puntos de muestreo
- MAPA 3.2 Seguimiento hidrogeoquímico 2022. Muestreos biológicos

CAPÍTULO 4. SEGUIMIENTO DE RANA PIRENAICA EN EL PARQUE NACIONAL DE ORDESA Y MONTE PERDIDO.

Consultar cartografía en oficinas del PNOMP

CAPÍTULO 6. SEGUIMIENTO DE LEPIDÓPTEROS EN EL PARQUE NACIONAL DE ORDESA Y MONTE PERDIDO.

- MAPA 6.1 Seguimiento de lepidópteros. Transectos
- MAPA 6.2 Seguimiento de lepidópteros. Añisclo
- MAPA 6.3 Seguimiento de lepidópteros. Pineta
- MAPA 6.4 Seguimiento de lepidópteros. Rebilla
- MAPA 6.5 Seguimiento de lepidópteros. Las Cutas
- MAPA 6.6 Seguimiento de lepidópteros. Lañas
- MAPA 6.7 Seguimiento de lepidópteros. Soaso

CAPÍTULO 7. CONTROL DE FAUNA PISCÍCOLA EXÓTICA EN EL PARQUE NACIONAL DE ORDESA Y MONTE PERDIDO

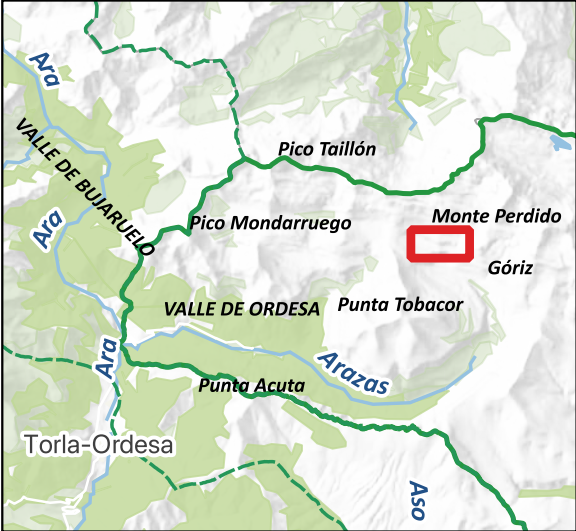
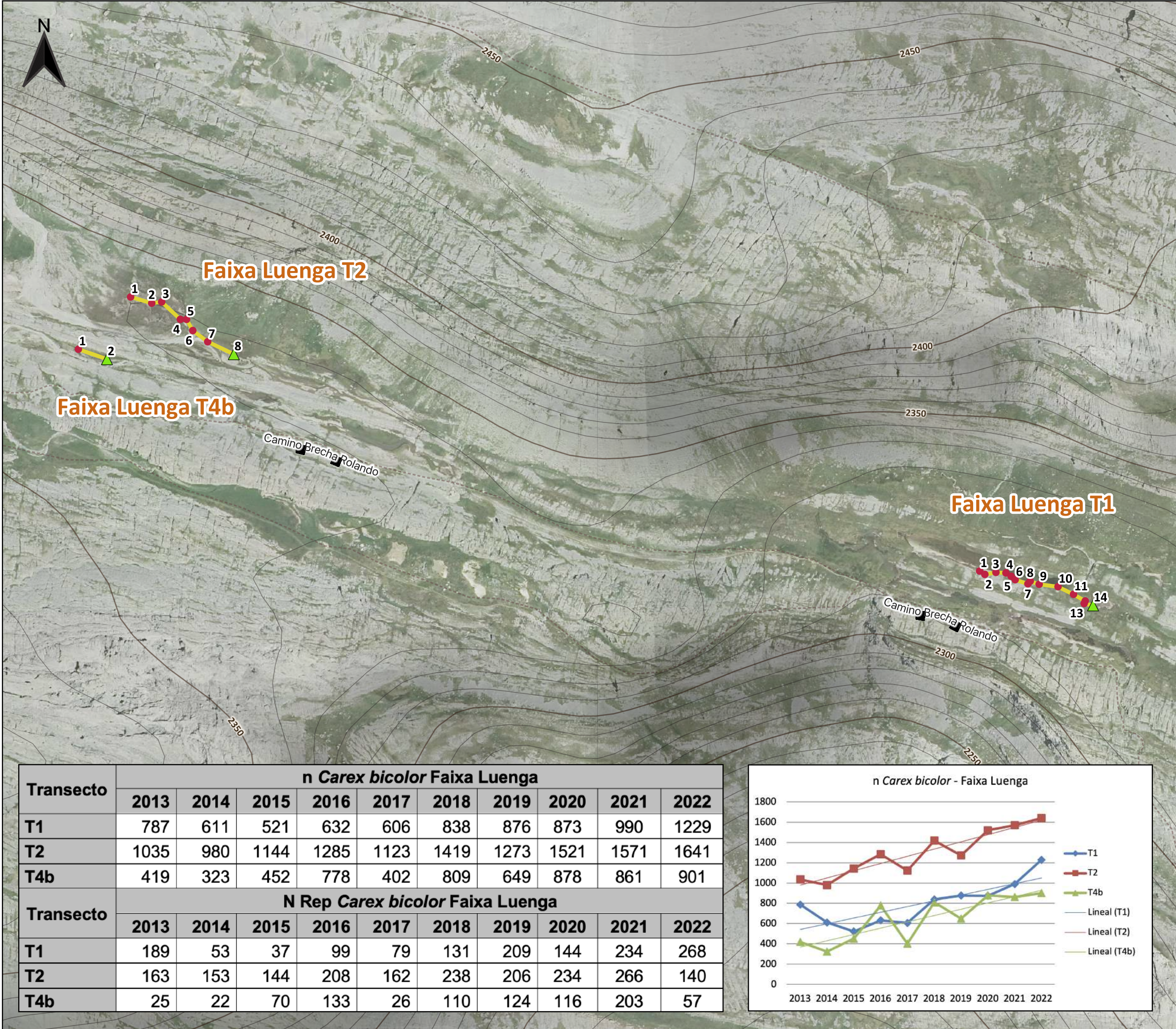
- MAPA 7.1 Control piscícola As Fuens
- MAPA 7.2 Control piscícola Soaso de Ordesa

CAPÍTULO 8. SEGUIMIENTO DE MESOMAMÍFEROS MEDIANTE FOTOTRAMPEO EN EL PARQUE NACIONAL DE ORDESA Y MONTE PERDIDO

- MAPA 8.1 Localidades muestreadas 2022
- MAPA 8.2 Eventos con gato montés

CAPÍTULO 9. APOYO A OTROS TRABAJOS DE CONSERVACIÓN EN EL PARQUE NACIONAL DE ORDESA Y MONTE PERDIDO

- MAPA 9.1 Citas de la campaña mariposa apollo PNOMP 2022



TÍTULO:
PROGRAMA DE INVENTARIADO Y SEGUIMIENTO
ECOLÓGICO DE LOS RECURSOS NATURALES DEL
PARQUE NACIONAL DE ORDESA Y MONTE PERDIDO



Seguimiento de *Carex bicolor* - Faixa Luenga
Año 2022

- LEYENDA:
- Transectos
 - piqueta inicio transecto
 - piquetas transecto

MAPA: 1.1

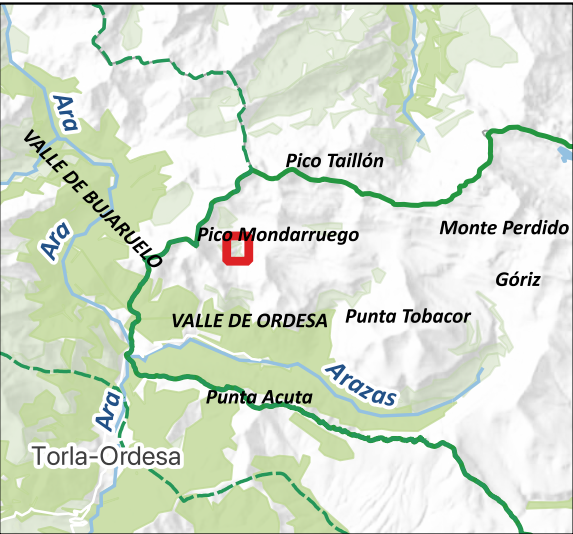
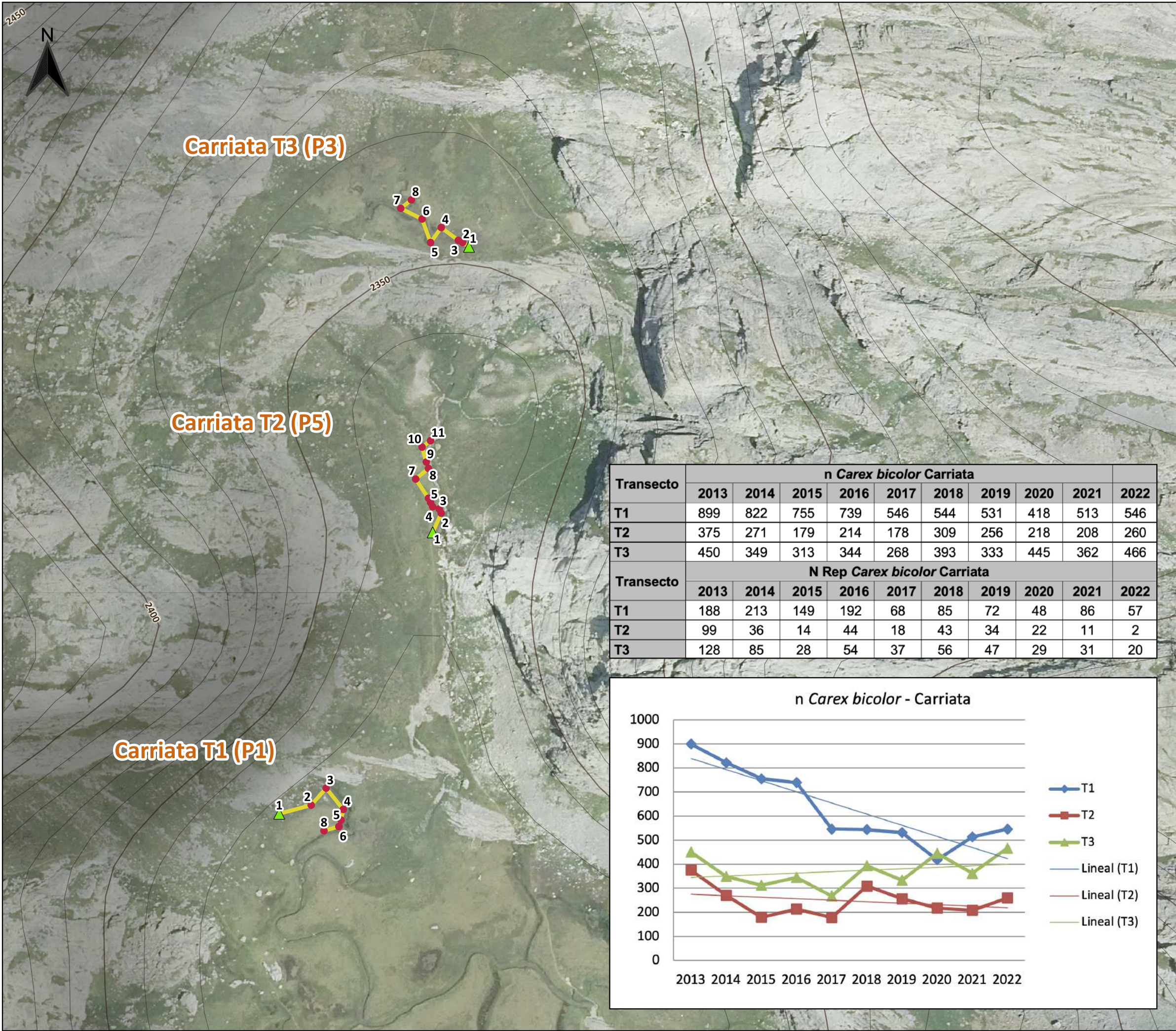
CÓDIGO DE OBRA: RB-24020

ESCALA: 1:3.000

0 50 100 m

FUENTE DE LOS DATOS:
Gobierno de Aragón
SARGA





TÍTULO:
PROGRAMA DE INVENTARIADO Y SEGUIMIENTO
ECOLÓGICO DE LOS RECURSOS NATURALES DEL
PARQUE NACIONAL DE ORDESA Y MONTE PERDIDO

SUBTÍTULO:



Seguimiento de *Carex bicolor* - Carriata
Año 2022

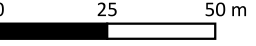
LEYENDA:

- Transectos
- ▲ piqueta inicio transecto
- Piquetas transecto

MAPA: 1.2

CÓDIGO DE OBRA: RB-24020

ESCALA: 1:1.750



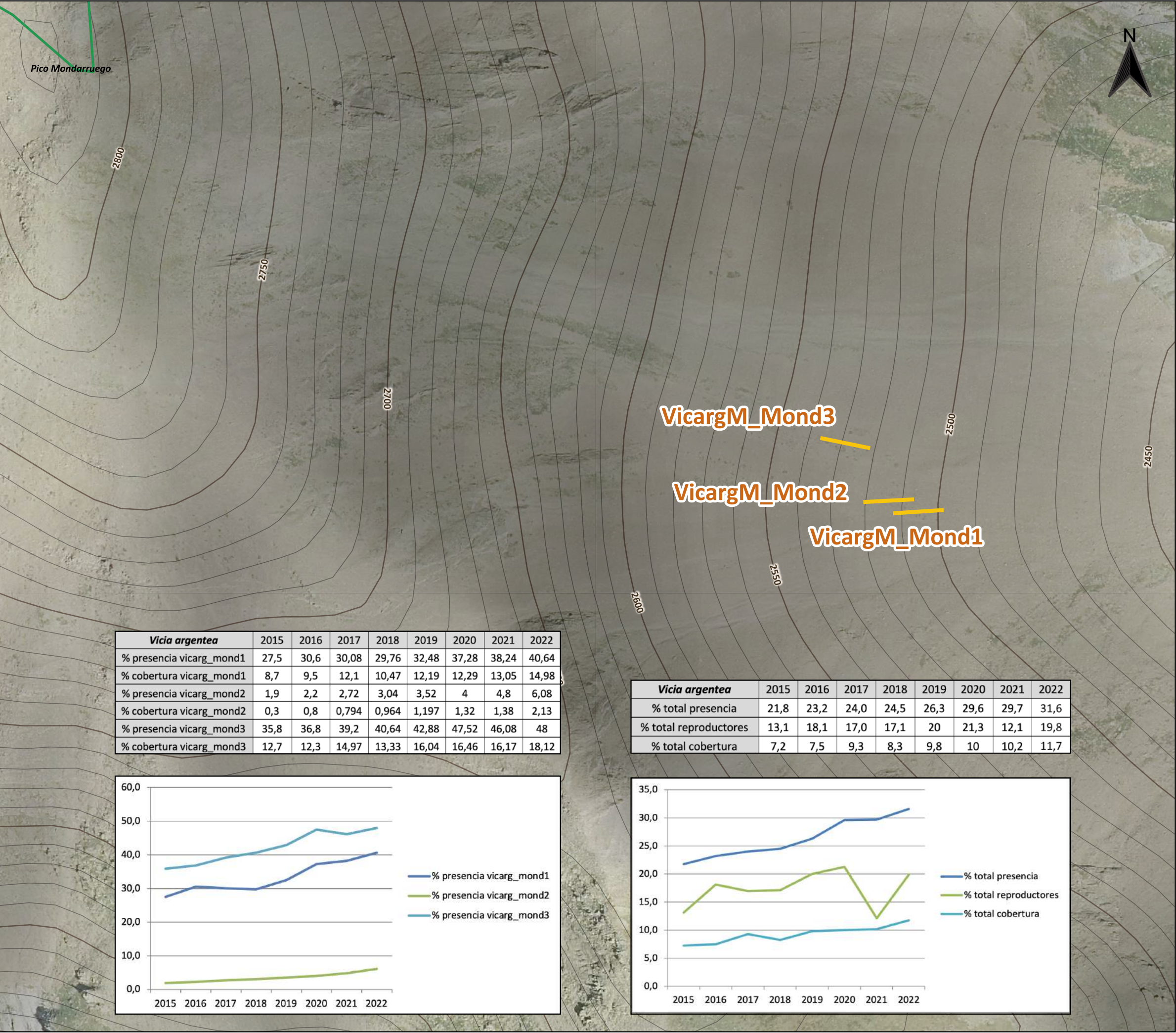
FUENTE DE LOS DATOS:
Gobierno de Aragón
SARGA



740500

740500

UTM ETRS89 HUSO 30T



TÍTULO:
PROGRAMA DE INVENTARIADO Y SEGUIMIENTO
ECOLÓGICO DE LOS RECURSOS NATURALES DEL
PARQUE NACIONAL DE ORDESA Y MONTE PERDIDO



Seguimiento de Vicia argentea - Mondarruego
Año 2022

LEYENDA:
Transectos Vicarg

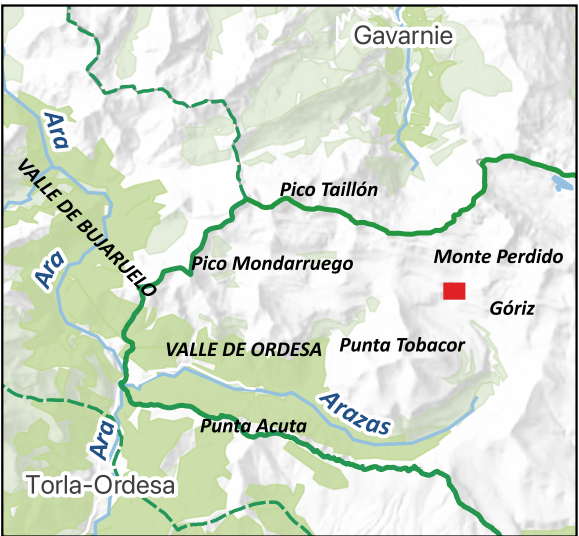
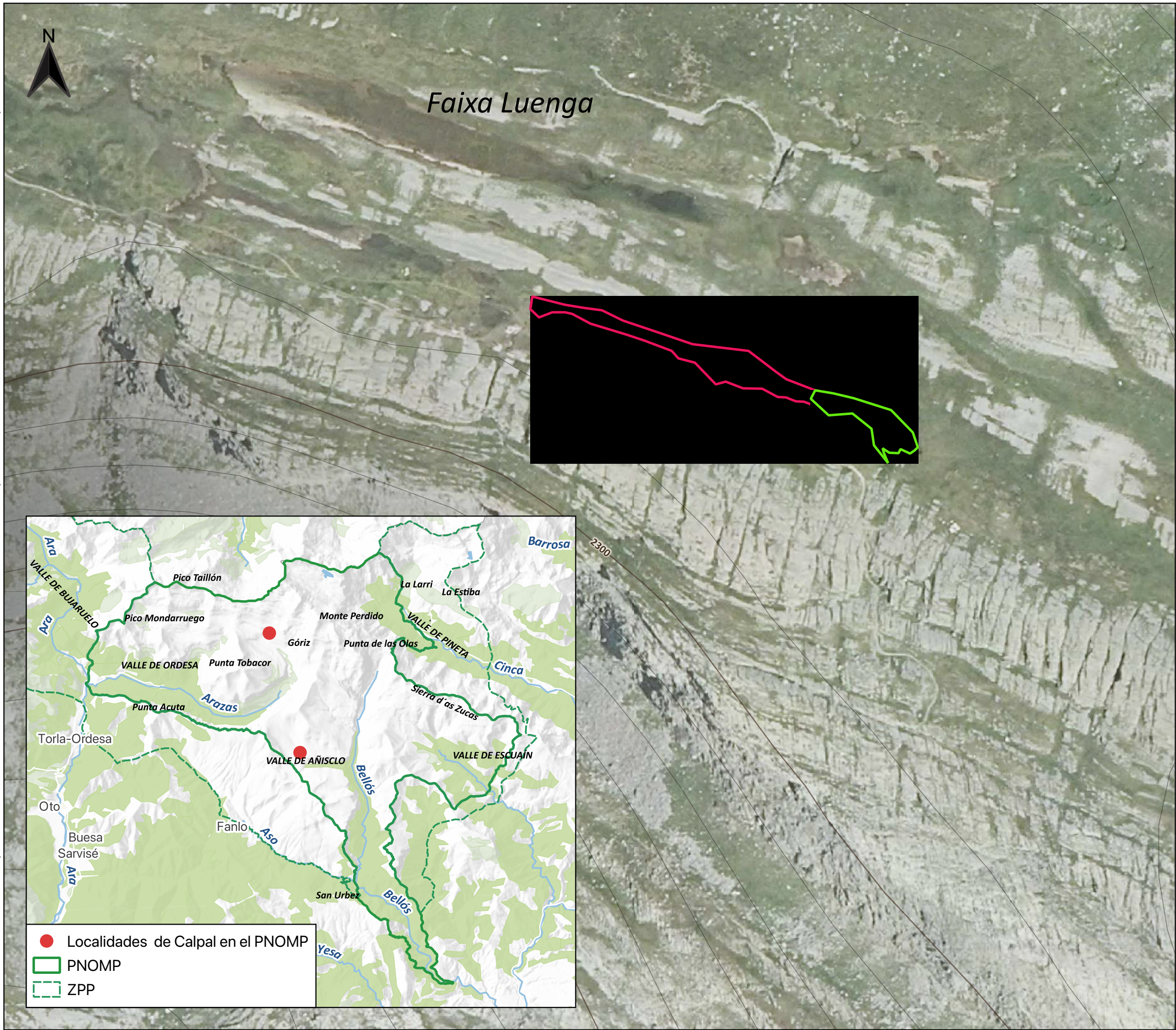
MAPA: 1.3

CÓDIGO DE OBRA: RB-24020

ESCALA: 1:2.000
0 25 50 m

FUENTE DE LOS DATOS:
Gobierno de Aragón
SARGA






TÍTULO:
PROGRAMA DE INVENTARIADO Y SEGUIMIENTO
ECOLÓGICO DE LOS RECURSOS NATURALES DEL
PARQUE NACIONAL DE ORDESA Y MONTE PERDIDO


SUBTÍTULO:



Seguimiento de *Callitriche palustris*
Año 2022

LEYENDA:

 Extensión Calpal año 2019

 Extensión Calpal años 2020 a 2022

MAPA: 1.4

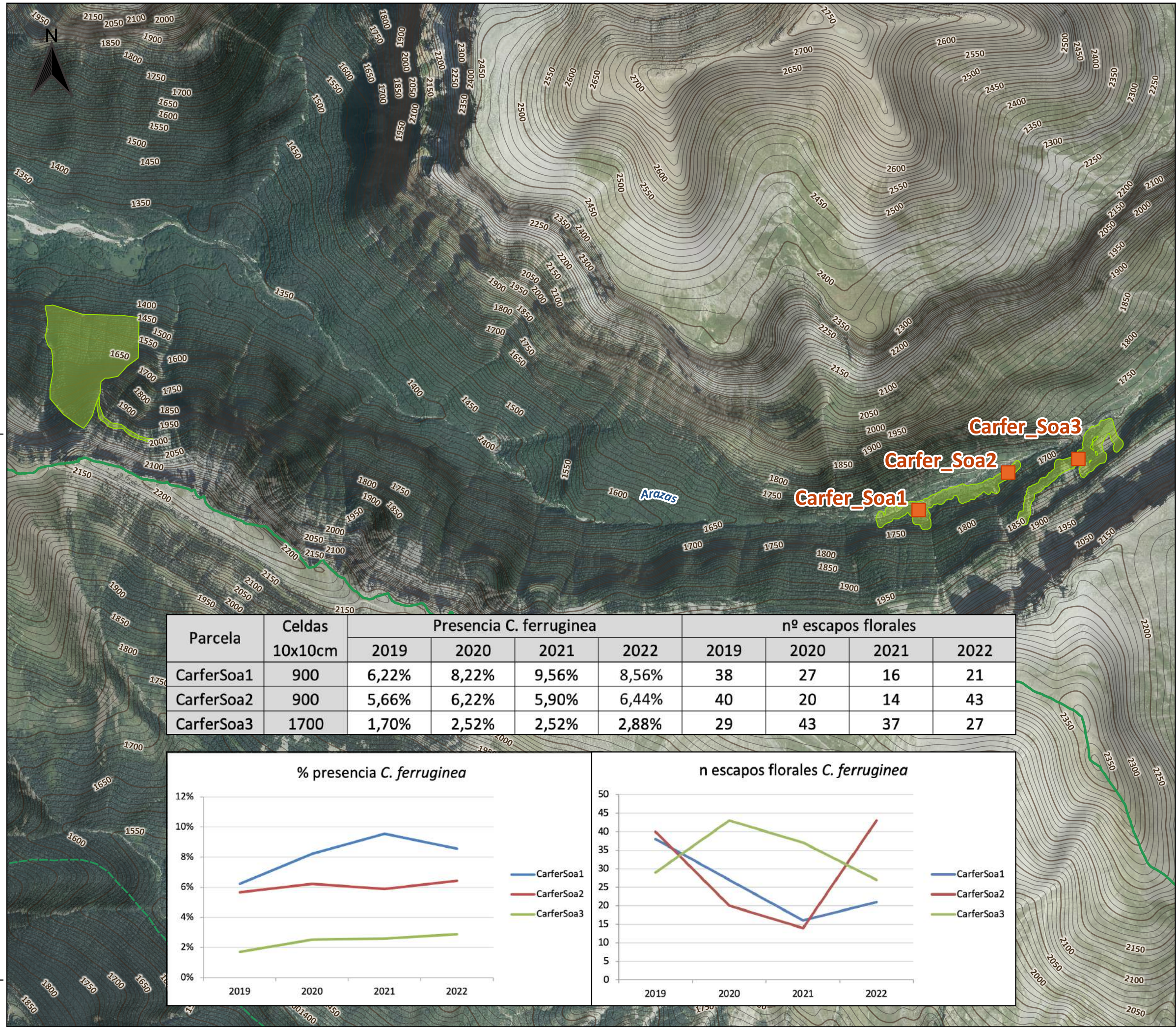
CÓDIGO DE OBRA: RB-24020

ESCALA: 1:1.000

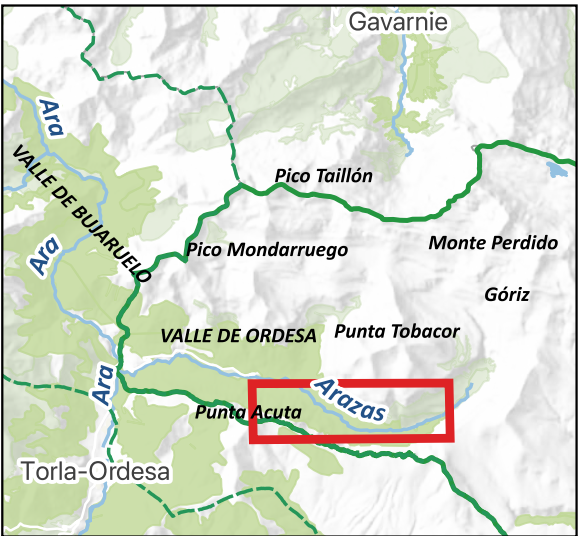
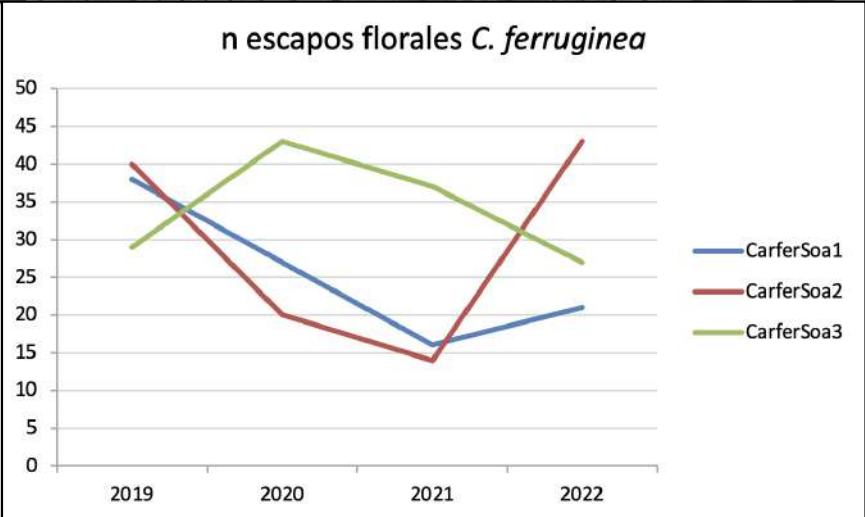
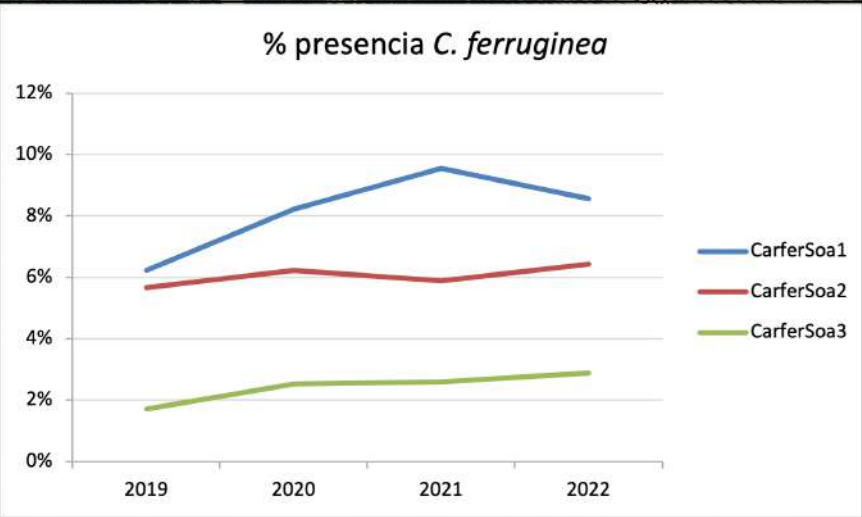
0 20 40 m

FUENTE DE LOS DATOS:
Gobierno de Aragón
SARGA





Parcela	Celdas 10x10cm	Presencia C. ferruginea				nº escapos florales			
		2019	2020	2021	2022	2019	2020	2021	2022
CarferSoa1	900	6,22%	8,22%	9,56%	8,56%	38	27	16	21
CarferSoa2	900	5,66%	6,22%	5,90%	6,44%	40	20	14	43
CarferSoa3	1700	1,70%	2,52%	2,52%	2,88%	29	43	37	27



TÍTULO:
PROGRAMA DE INVENTARIADO Y SEGUIMIENTO
ECOLÓGICO DE LOS RECURSOS NATURALES DEL
PARQUE NACIONAL DE ORDESA Y MONTE PERDIDO



LEYENDA:

- Parcelas (macroplots)
- Zonas prospectadas
- Límites PNOMP

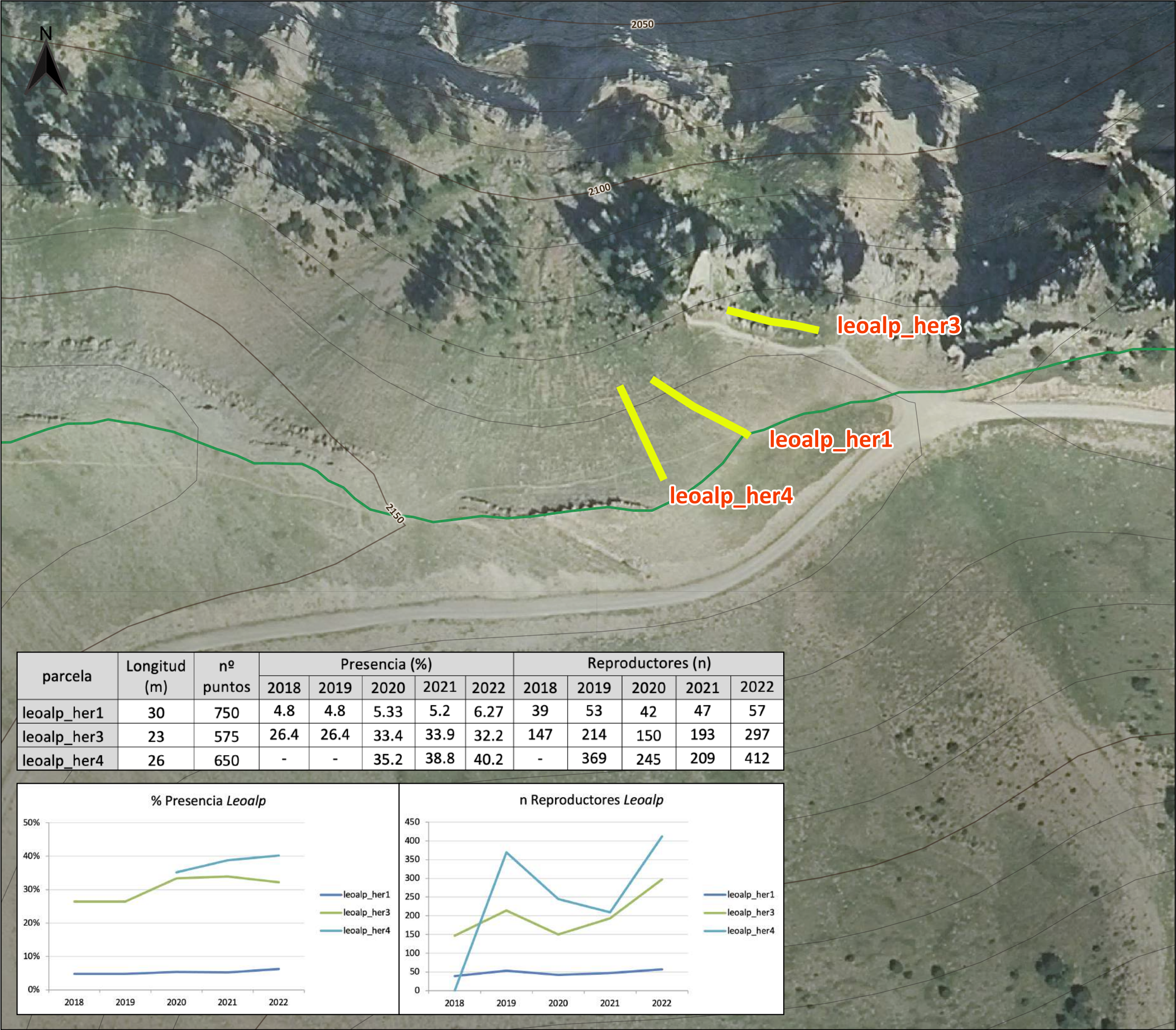
MAPA: 1.5

CÓDIGO DE OBRA: RB-24020

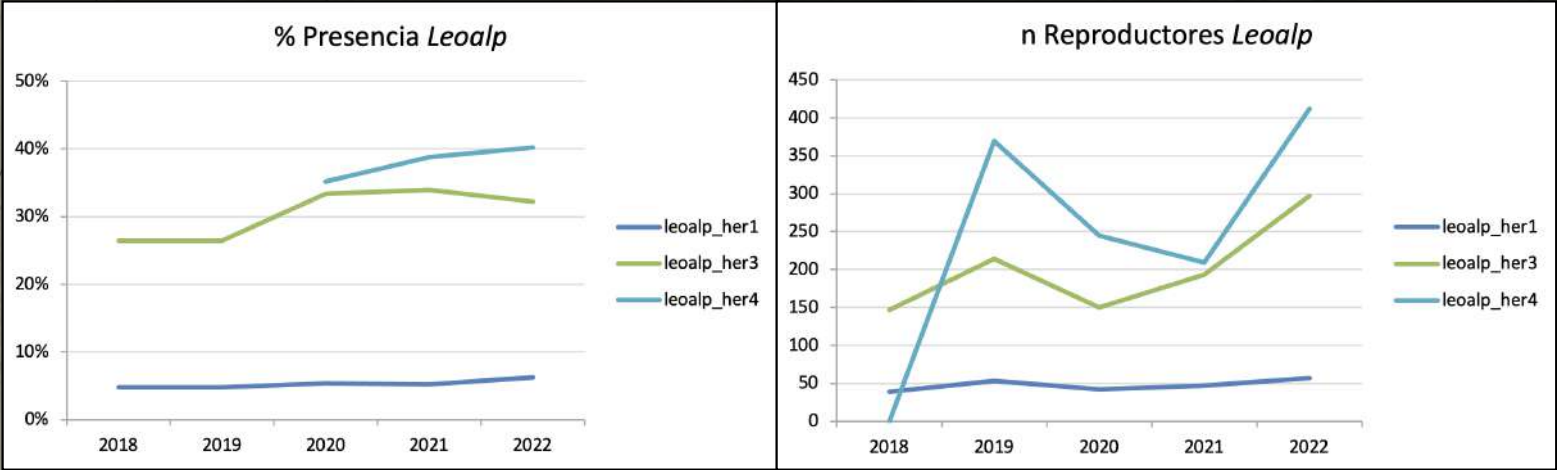
ESCALA: 1:17.000
0 250 500 m

FUENTE DE LOS DATOS:
Gobierno de Aragón
SARGA





parcela	Longitud (m)	nº puntos	Presencia (%)					Reproductores (n)				
			2018	2019	2020	2021	2022	2018	2019	2020	2021	2022
lealp_her1	30	750	4.8	4.8	5.33	5.2	6.27	39	53	42	47	57
lealp_her3	23	575	26.4	26.4	33.4	33.9	32.2	147	214	150	193	297
lealp_her4	26	650	-	-	35.2	38.8	40.2	-	369	245	209	412



TÍTULO:
PROGRAMA DE INVENTARIADO Y SEGUIMIENTO ECOLÓGICO DE LOS RECURSOS NATURALES DEL PARQUE NACIONAL DE ORDESA Y MONTE PERDIDO

SUBTÍTULO:



Seguimiento de *Leontopodium alpinum*
Año 2022

LEYENDA:
Parcelas
Límites PNOMP

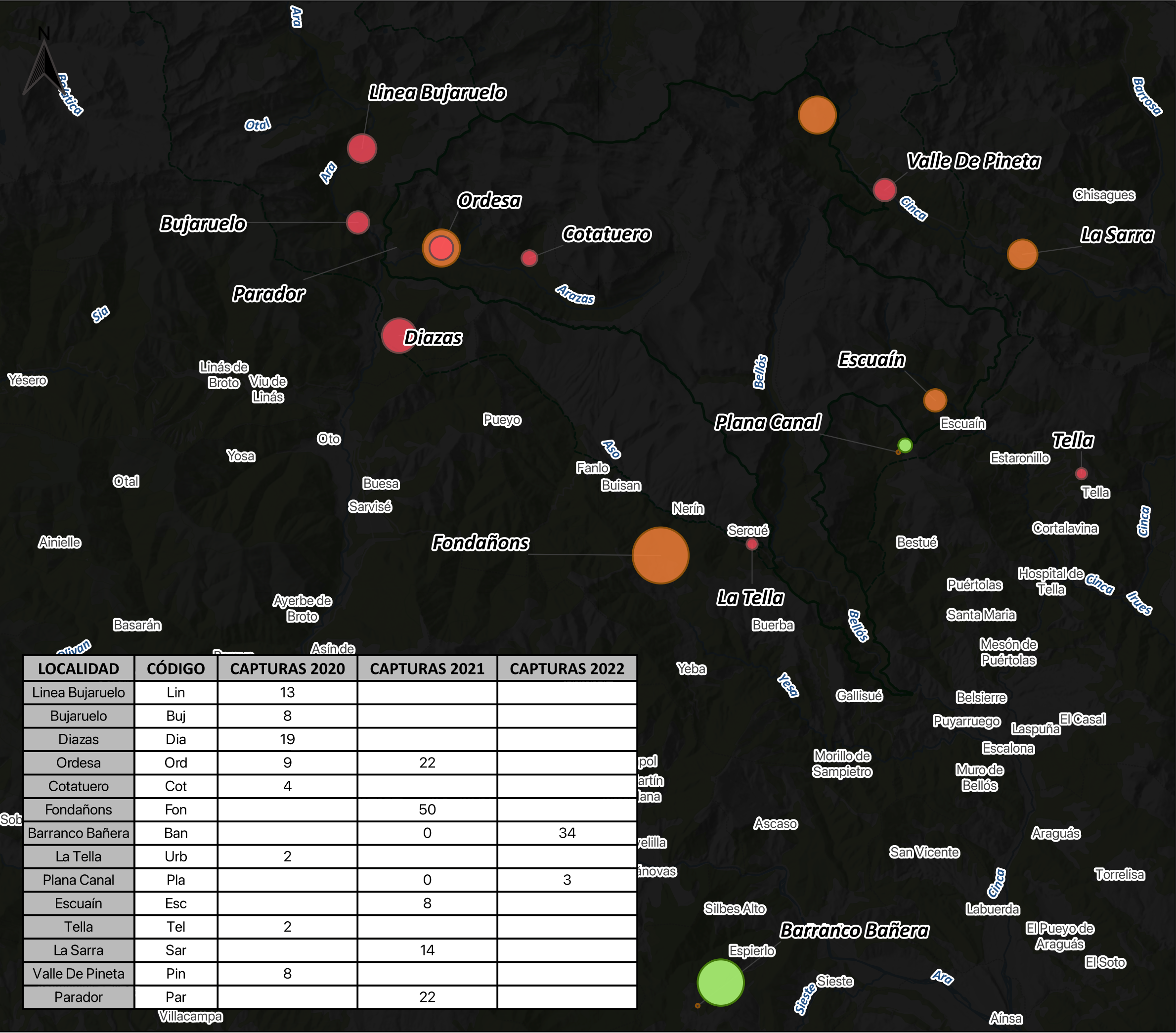
MAPA: 1.6

CÓDIGO DE OBRA: RB-24020

ESCALA: 1:1.000
0 20 40 m

FUENTE DE LOS DATOS:
Gobierno de Aragón
SARGA





LOCALIDAD	CÓDIGO	CAPTURAS 2020	CAPTURAS 2021	CAPTURAS 2022
Linea Bujaruelo	Lin	13		
Bujaruelo	Buj	8		
Díazas	Dia	19		
Ordesa	Ord	9	22	
Cotatuero	Cot	4		
Fondañons	Fon		50	
Barranco Bañera	Ban		0	34
La Tella	Urb	2		
Plana Canal	Pla		0	3
Escuaín	Esc		8	
Tella	Tel	2		
La Sarra	Sar		14	
Valle De Pineta	Pin	8		
Parador	Par		22	




TÍTULO:
PROGRAMA DE INVENTARIADO Y SEGUIMIENTO
ECOLÓGICO DE LOS RECURSOS NATURALES DEL
PARQUE NACIONAL DE ORDESA Y MONTE PERDIDO

SUBTÍTULO:



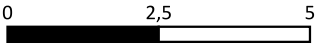
Seguimiento de *Actias isabellae*
Muestreos con feromona - Años 2020 a 2022



MAPA: 2.1

CÓDIGO DE OBRA: RB-24020

ESCALA: 1:125.000



FUENTE DE LOS DATOS:
Gobierno de Aragón
SARGA





UTM ETRS89 HUSO 30T



TÍTULO:
PROGRAMA DE INVENTARIADO Y SEGUIMIENTO
ECOLÓGICO DE LOS RECURSOS NATURALES DEL
PARQUE NACIONAL DE ORDESA Y MONTE PERDIDO



Seguimiento de *Actias isabellae*
Muestreos con luces actínicas - Año 2022

- Localización Trampas Lepiled
- 1ª Visita
 - Visitas 2 a 7
- Límites PNOMP
ZPP

MAPA: 2.2

CÓDIGO DE OBRA: RB-24020

ESCALA: 1:1.500

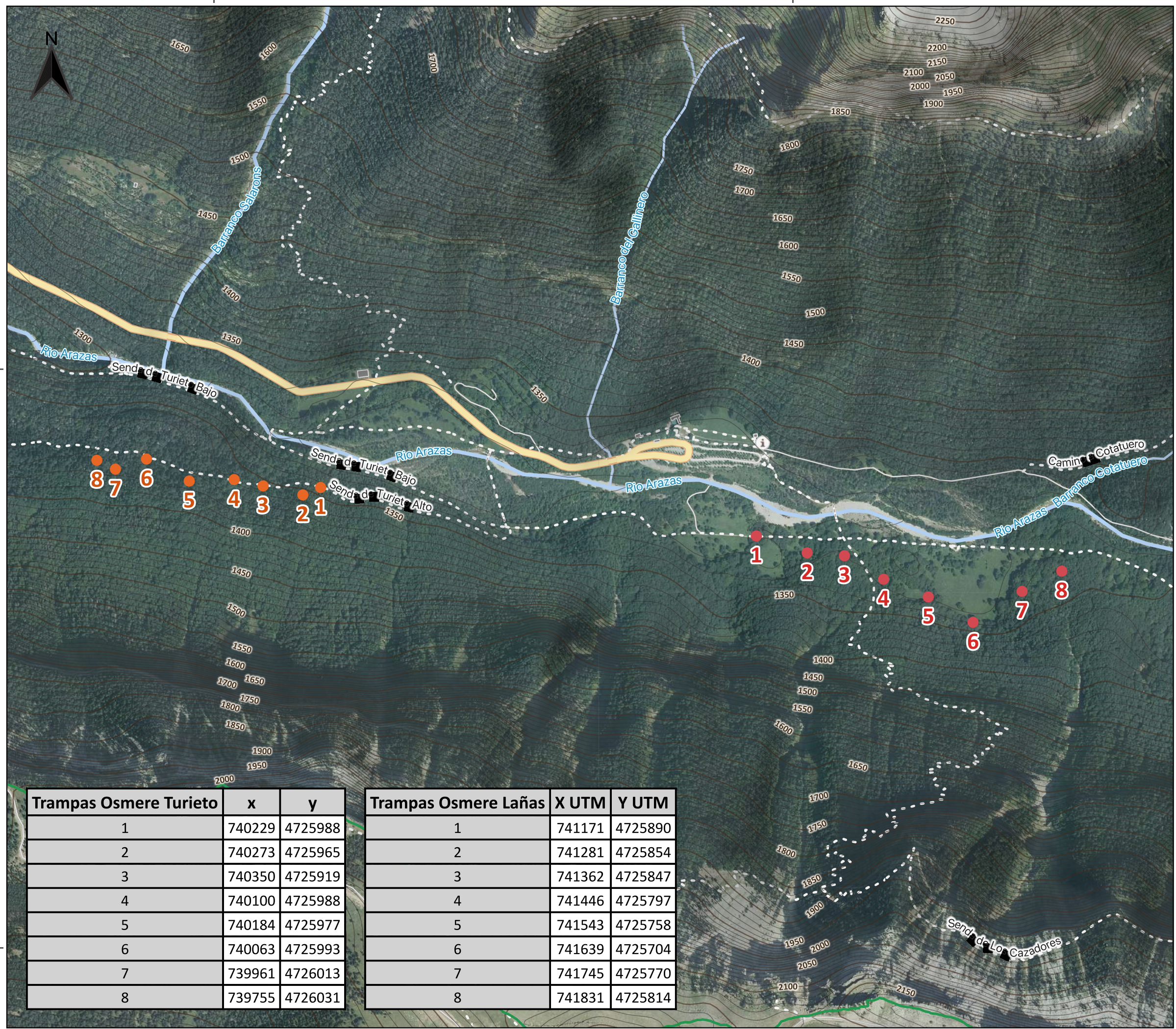
0 25 50 m

FUENTE DE LOS DATOS:
Gobierno de Aragón
SARGA



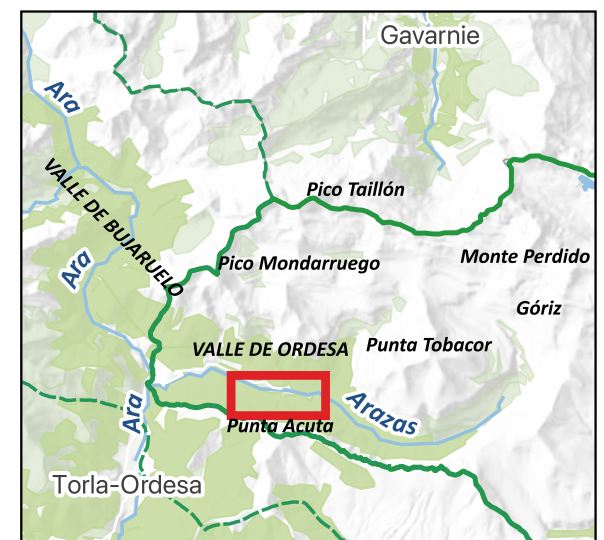
740000

741250



Trampas Osmere Turieto	x	y
1	740229	4725988
2	740273	4725965
3	740350	4725919
4	740100	4725988
5	740184	4725977
6	740063	4725993
7	739961	4726013
8	739755	4726031

Trampas Osmere Lañas	X UTM	Y UTM
1	741171	4725890
2	741281	4725854
3	741362	4725847
4	741446	4725797
5	741543	4725758
6	741639	4725704
7	741745	4725770
8	741831	4725814



TÍTULO:
PROGRAMA DE INVENTARIADO Y SEGUIMIENTO
ECOLÓGICO DE LOS RECURSOS NATURALES DEL
PARQUE NACIONAL DE ORDESA Y MONTE PERDIDO

SUBTÍTULO:



Seguimiento de *Osmoderma eremita*
Mini Crosstrap + Feromona - Año 2022

LEYENDA:

- Trampas Turieto 2022
- Trampas Lañas 2022
- Límites PNOMP
- ZPP

MAPA: 2.3

CÓDIGO DE OBRA: RB-24020

ESCALA: 1:8.000
0 100 200 m

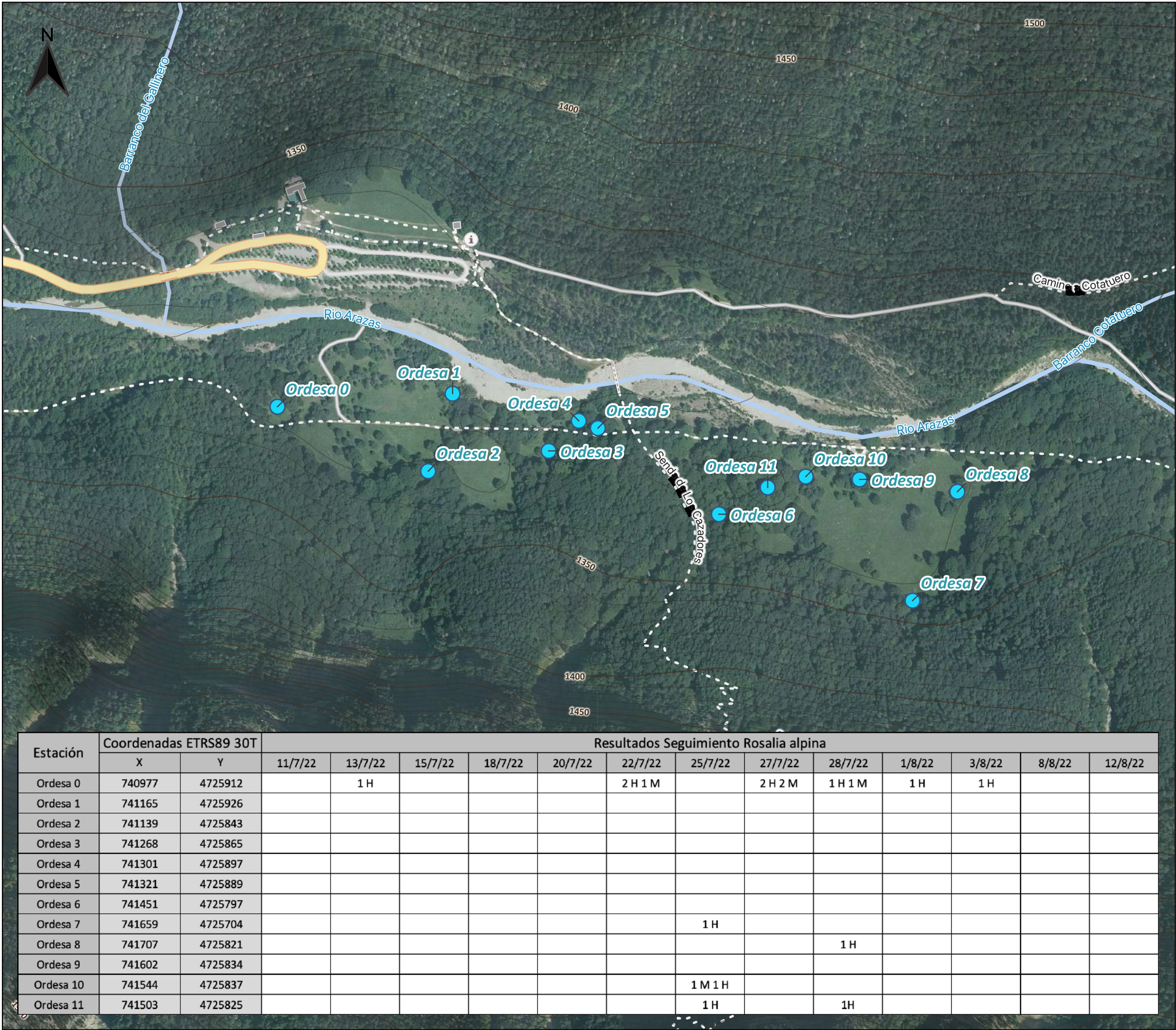
FUENTE DE LOS DATOS:
Gobierno de Aragón
SARGA



740000

741250

UTM ETRS89 HUSO 30T



TÍTULO:
PROGRAMA DE INVENTARIADO Y SEGUIMIENTO
ECOLÓGICO DE LOS RECURSOS NATURALES DEL
PARQUE NACIONAL DE ORDESA Y MONTE PERDIDO

SUBTÍTULO:



Seguimiento de *Rosalia alpina* Año 2022
Valle de Ordesa

LEYENDA:

- Estaciones de muestreo para *Rosalia alpina*
- Red hidrográfica
- Límites PNOMP
- ZPP

MAPA: 2.4

CÓDIGO DE OBRA: RB-24020

ESCALA: 1:4.000
0 50 100 m

FUENTE DE LOS DATOS:
Gobierno de Aragón
SARGA





TÍTULO:
PROGRAMA DE INVENTARIADO Y SEGUIMIENTO
ECOLÓGICO DE LOS RECURSOS NATURALES DEL
PARQUE NACIONAL DE ORDESA Y MONTE PERDIDO



Prospección y cartografiado de plantas nutricias
Phengaris arion (*Origanum vulgare*)

- LEYENDA:**
- Origanum vulgare
 - Red hidrográfica
 - Límites PNOMP
 - ZPP

MAPA: 2.5

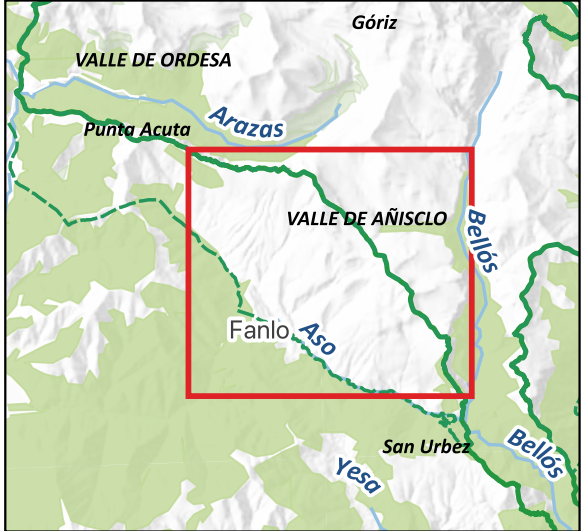
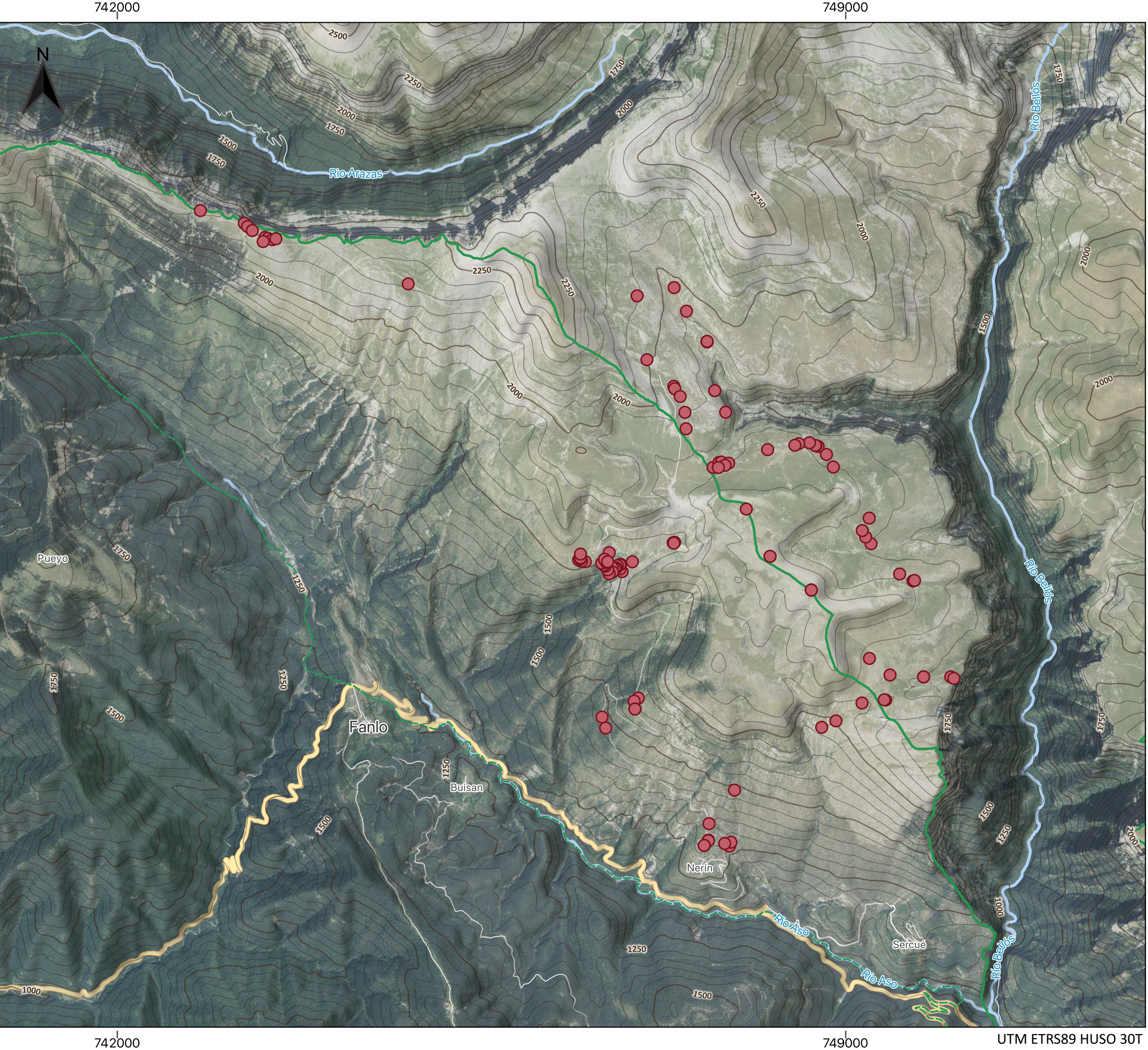
CÓDIGO DE OBRA: RB-24020

ESCALA: 1:1.700
0 25 50 m

FUENTE DE LOS DATOS:
Gobierno de Aragón
SARGA




UTM ETRS89 HUSO 30T



TÍTULO:
PROGRAMA DE INVENTARIADO Y SEGUIMIENTO
ECOLÓGICO DE LOS RECURSOS NATURALES DEL
PARQUE NACIONAL DE ORDESA Y MONTE PERDIDO

SUBTÍTULO:



Prospección y cartografiado de plantas nutricias
Parnassius apollo (*Sedum spp.*)

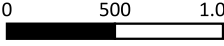
LEYENDA:

- Sedum spp.
- Red hidrográfica
- Límites PNOMP
- ZPP

MAPA: 2.6

CÓDIGO DE OBRA: RB-24020

ESCALA: 1:35.000



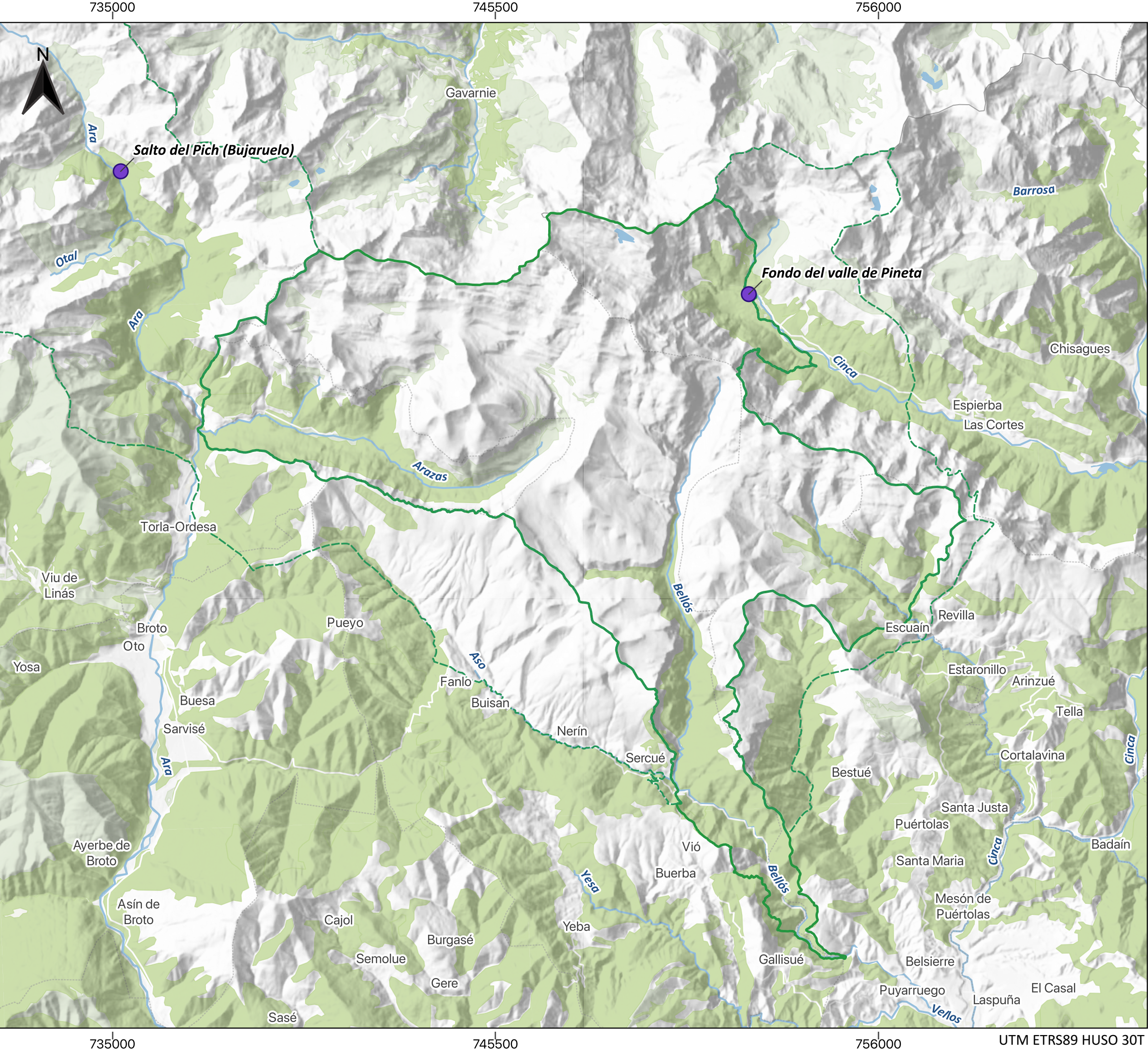
FUENTE DE LOS DATOS:
Gobierno de Aragón
SARGA



sarga



**GOBIERNO
DE ARAGON**



TÍTULO:
PROGRAMA DE INVENTARIADO Y SEGUIMIENTO
ECOLÓGICO DE LOS RECURSOS NATURALES DEL
PARQUE NACIONAL DE ORDESA Y MONTE PERDIDO

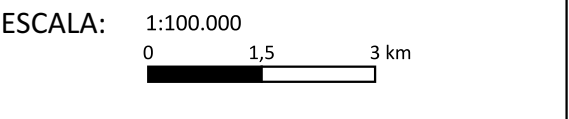


Prospección y cartografiado de plantas nutricias
Parnassius mnemosyne (Corydalis solida)

- LEYENDA:**
- Localidades prospectadas
 - Corydalis solida*
 - Red hidrográfica
 - Límites PNOMP
 - ZPP

MAPA: 2.7

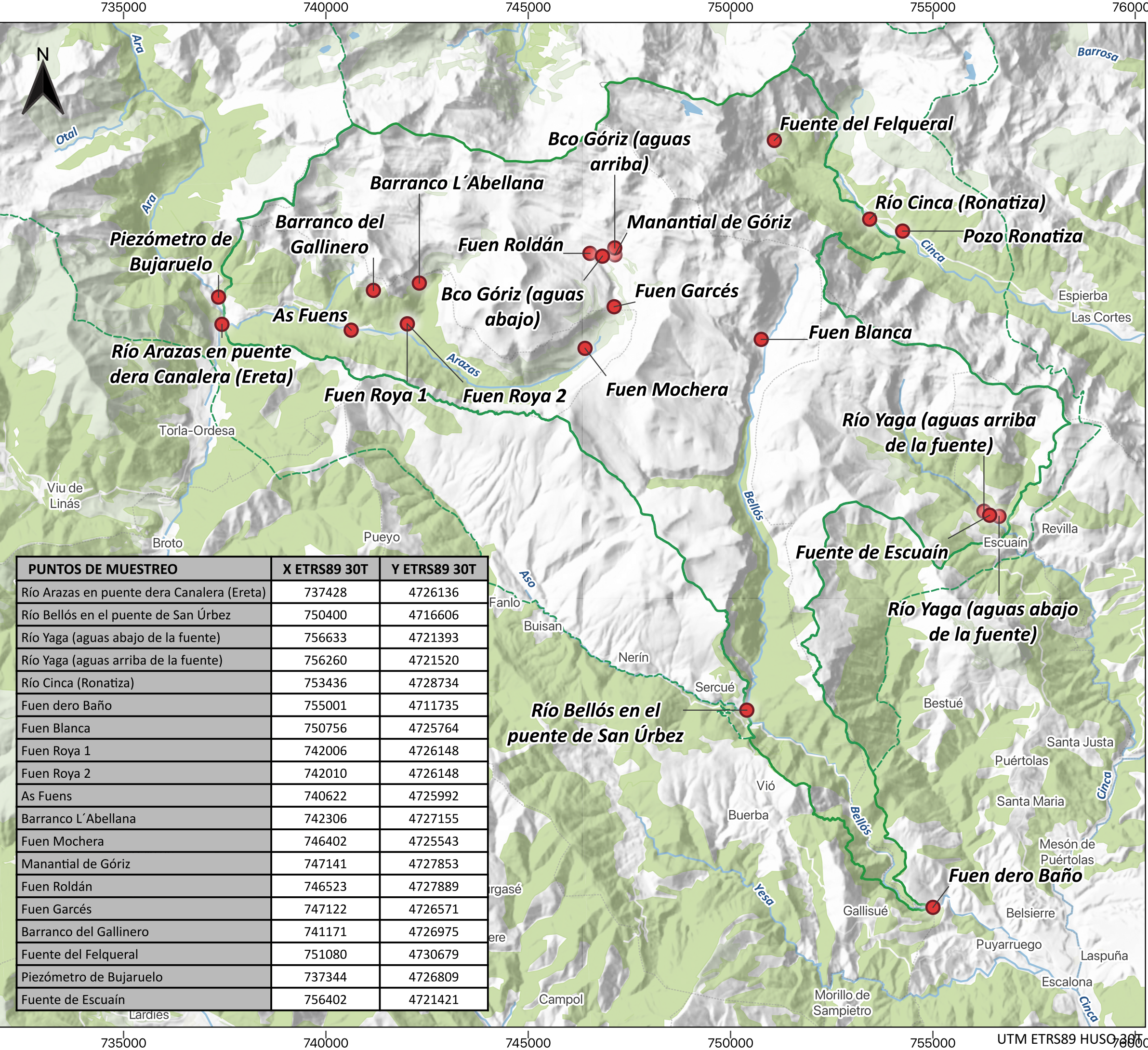
CÓDIGO DE OBRA: RB-24020



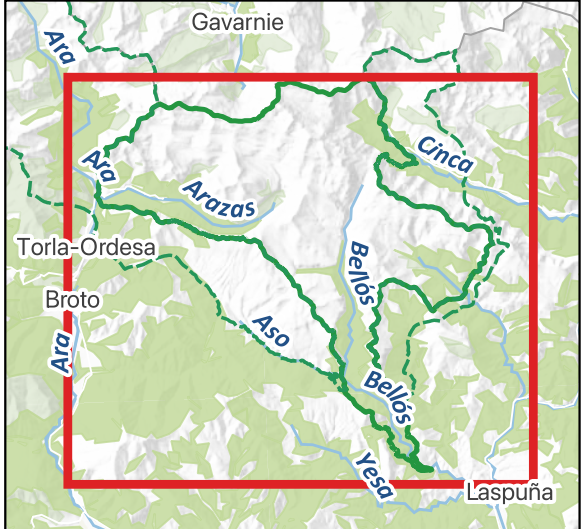
FUENTE DE LOS DATOS:
Gobierno de Aragón
SARGA



UTM ETRS89 HUSO 30T



PUNTOS DE MUESTREO	X ETRS89 30T	Y ETRS89 30T
Río Arazas en puente dera Canalera (Ereta)	737428	4726136
Río Bellós en el puente de San Úrbez	750400	4716606
Río Yaga (aguas abajo de la fuente)	756633	4721393
Río Yaga (aguas arriba de la fuente)	756260	4721520
Río Cinca (Ronatiza)	753436	4728734
Fuen dero Baño	755001	4711735
Fuen Blanca	750756	4725764
Fuen Roya 1	742006	4726148
Fuen Roya 2	742010	4726148
As Fuens	740622	4725992
Barranco L'Abellana	742306	4727155
Fuen Mochera	746402	4725543
Manantial de Góriz	747141	4727853
Fuen Roldán	746523	4727889
Fuen Garcés	747122	4726571
Barranco del Gallinero	741171	4726975
Fuente del Felqueral	751080	4730679
Piezómetro de Bujaruelo	737344	4726809
Fuente de Escuaín	756402	4721421



TÍTULO:
PROGRAMA DE INVENTARIADO Y SEGUIMIENTO
ECOLÓGICO DE LOS RECURSOS NATURALES DEL
PARQUE NACIONAL DE ORDESA Y MONTE PERDIDO

SUBTÍTULO:



Seguimiento hidrogeoquímico -
Aguas superficiales y subterráneas - Año 2022


LEYENDA:

- Puntos de muestreo
- ▭ Límites PNOMP
- ▭ ZPP

MAPA: 3.1

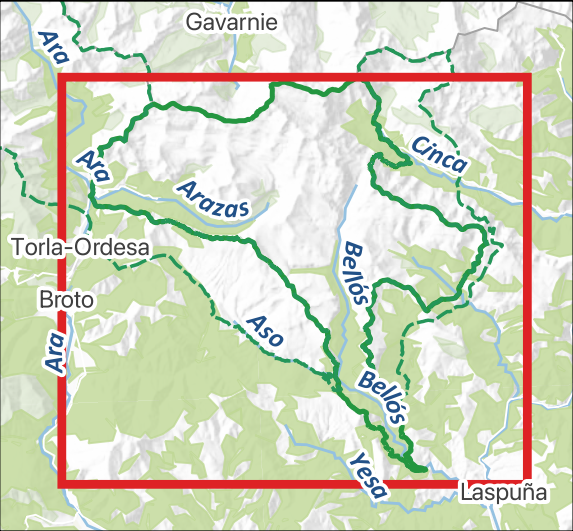
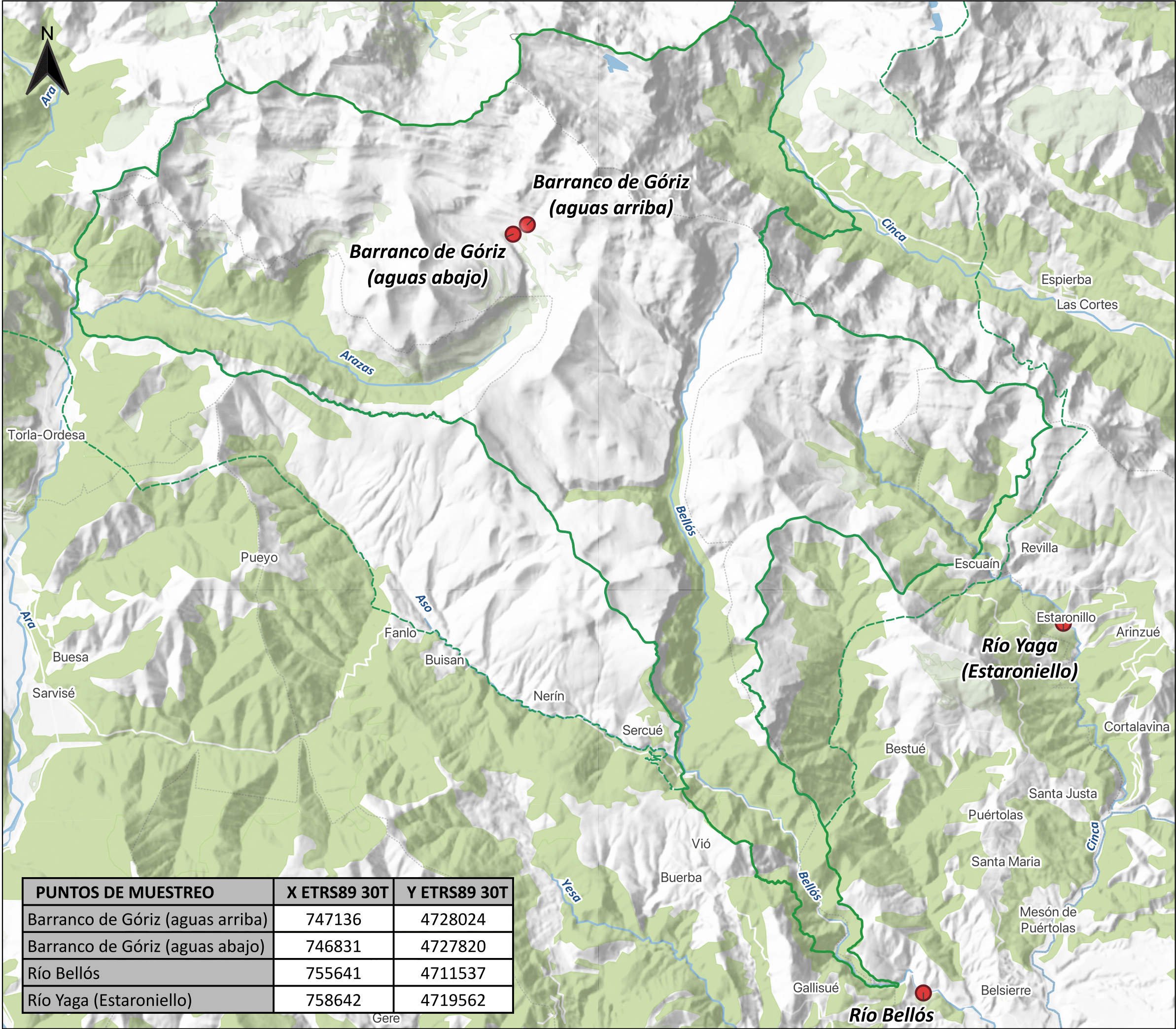
CÓDIGO DE OBRA: RB-24020

ESCALA: 1:90.000



FUENTE DE LOS DATOS:
Gobierno de Aragón
SARGA





TÍTULO:
PROGRAMA DE INVENTARIADO Y SEGUIMIENTO
ECOLÓGICO DE LOS RECURSOS NATURALES DEL
PARQUE NACIONAL DE ORDESA Y MONTE PERDIDO

SUBTÍTULO:



Seguimiento calidad de las aguas
Muestreos de Macroinvertebrados - Año 2022

LEYENDA:

- Puntos de muestreo
- Límites PNOMP
- ZPP

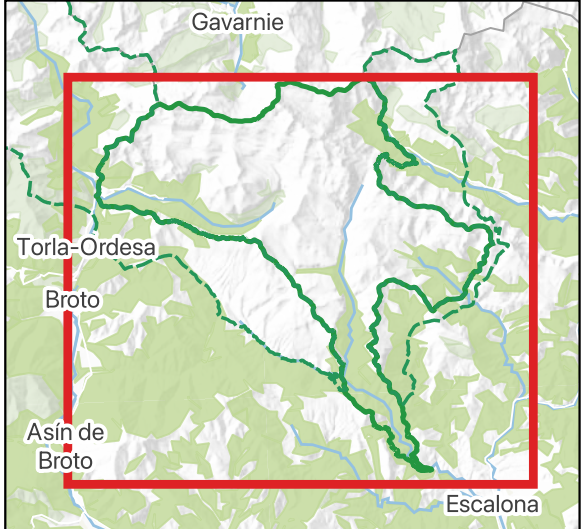
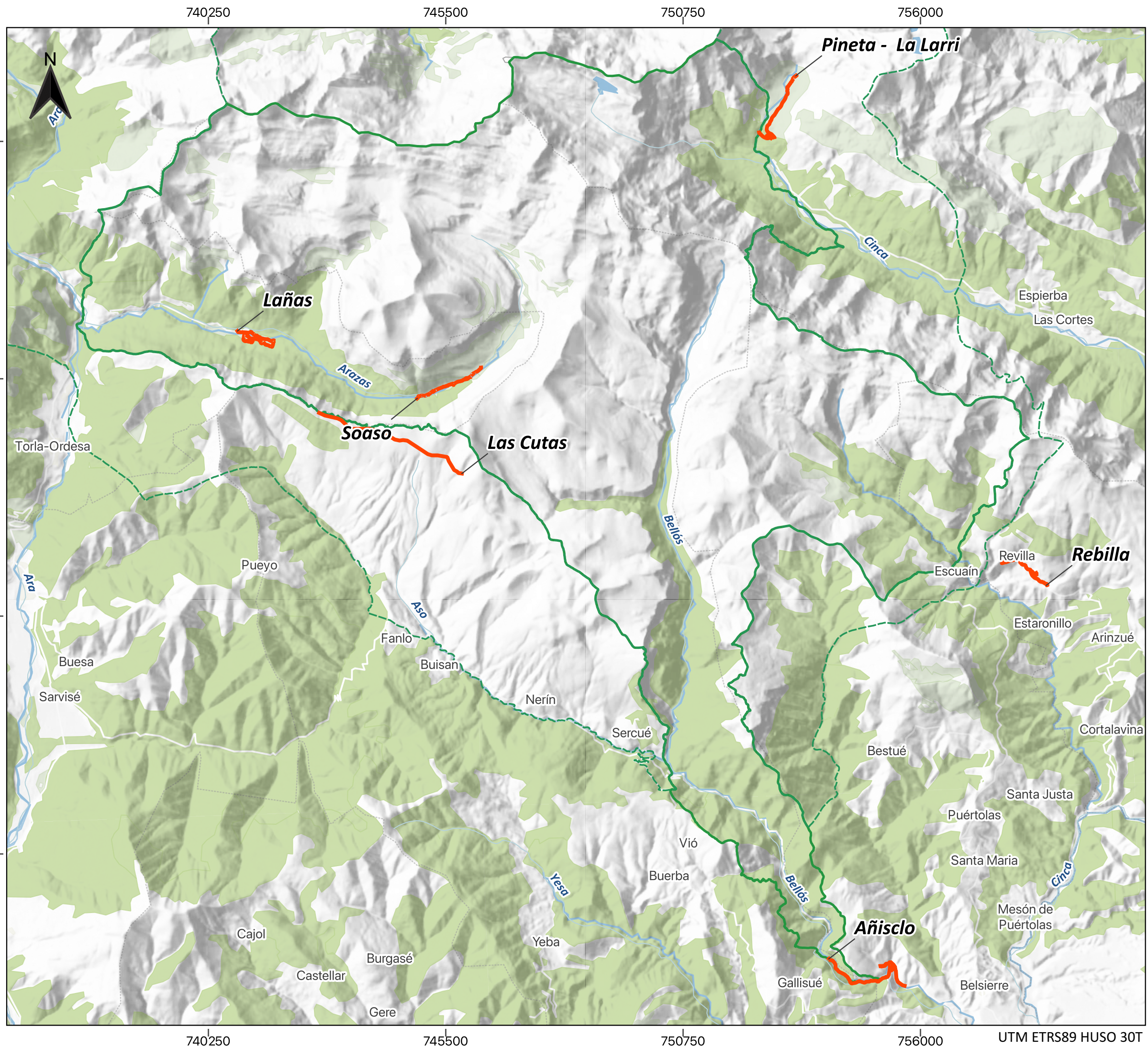
MAPA: 3.1

CÓDIGO DE OBRA: RB-24020

ESCALA: 1:80.000
0 1.500 3.000 m

FUENTE DE LOS DATOS:
Gobierno de Aragón
SARGA





TÍTULO:
PROGRAMA DE INVENTARIADO Y SEGUIMIENTO
ECOLÓGICO DE LOS RECURSOS NATURALES DEL
PARQUE NACIONAL DE ORDESA Y MONTE PERDIDO

SUBTÍTULO:



Seguimiento de Lepidópteros - Año 2022
Ubicación de los transectos realizados

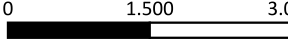
LEYENDA:

- Transectos lepidópteros
- Red hidrográfica
- Límites PNOMP
- ZPP

MAPA: 6.1

CÓDIGO DE OBRA: RB-24020

ESCALA: 1:80.000



FUENTE DE LOS DATOS:
Gobierno de Aragón
SARGA

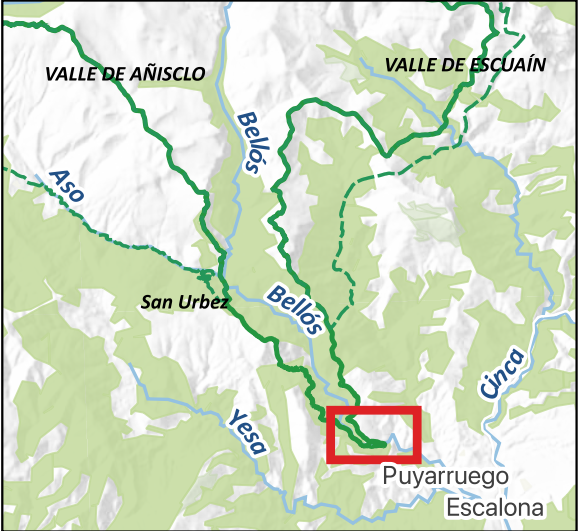
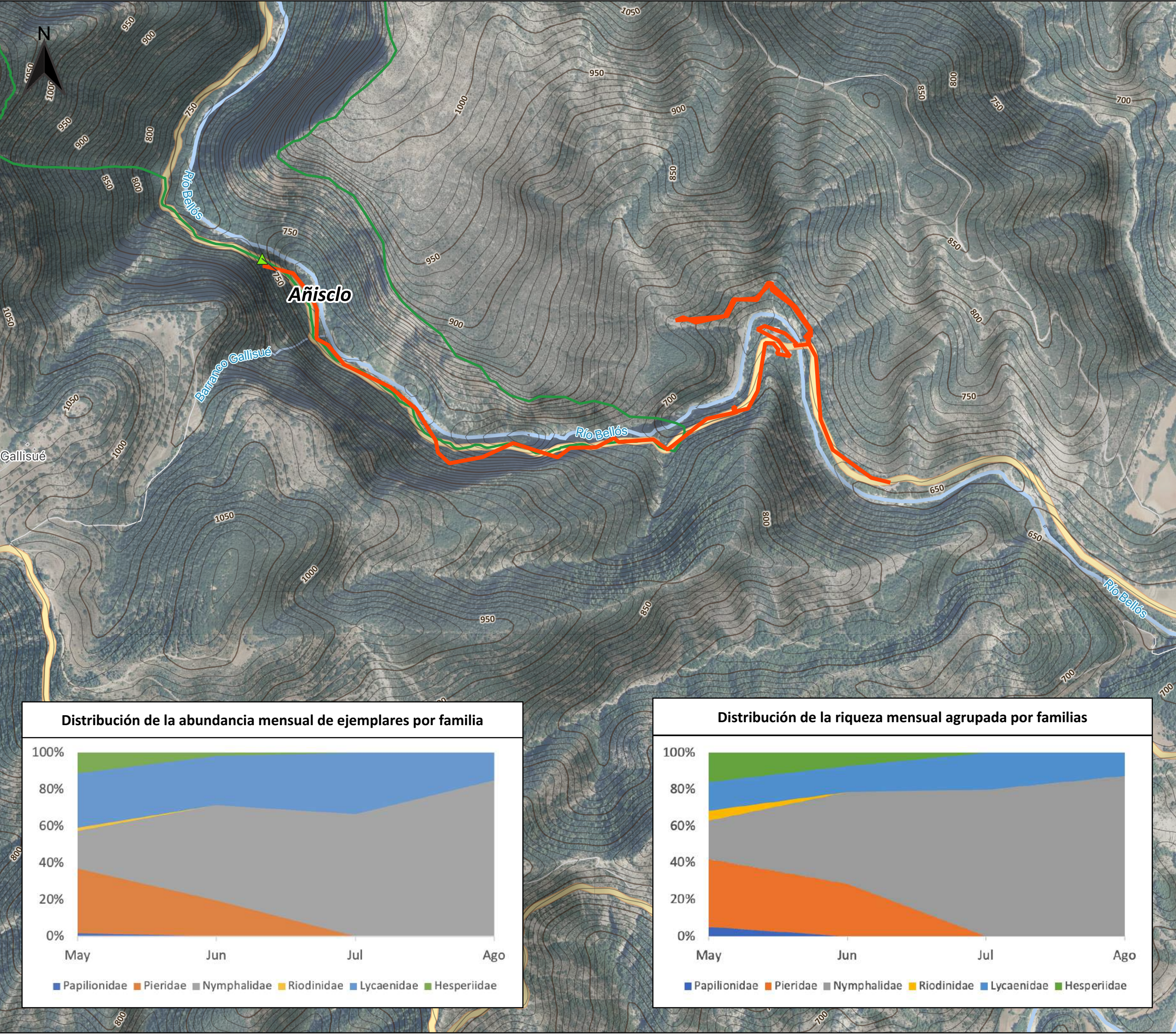


sarga



**GOBIERNO
DE ARAGON**

UTM ETRS89 HUSO 30T



TÍTULO:
PROGRAMA DE INVENTARIADO Y SEGUIMIENTO
ECOLÓGICO DE LOS RECURSOS NATURALES DEL
PARQUE NACIONAL DE ORDESA Y MONTE PERDIDO



Seguimiento de Lepidopteros - Año 2022
Resultados Transecto Añisclo bajo

- LEYENDA:**
- ▲ Inicio transecto
 - Transecto de Añisclo bajo
 - Red hidrográfica
 - Límites PNOMP

MAPA: 6.2

CÓDIGO DE OBRA: RB-24020

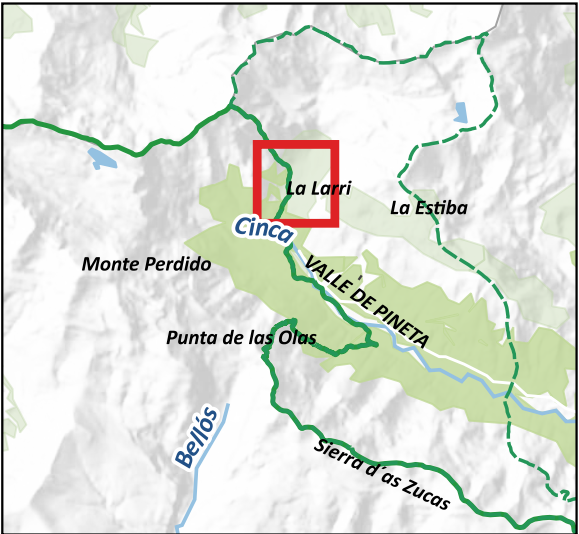
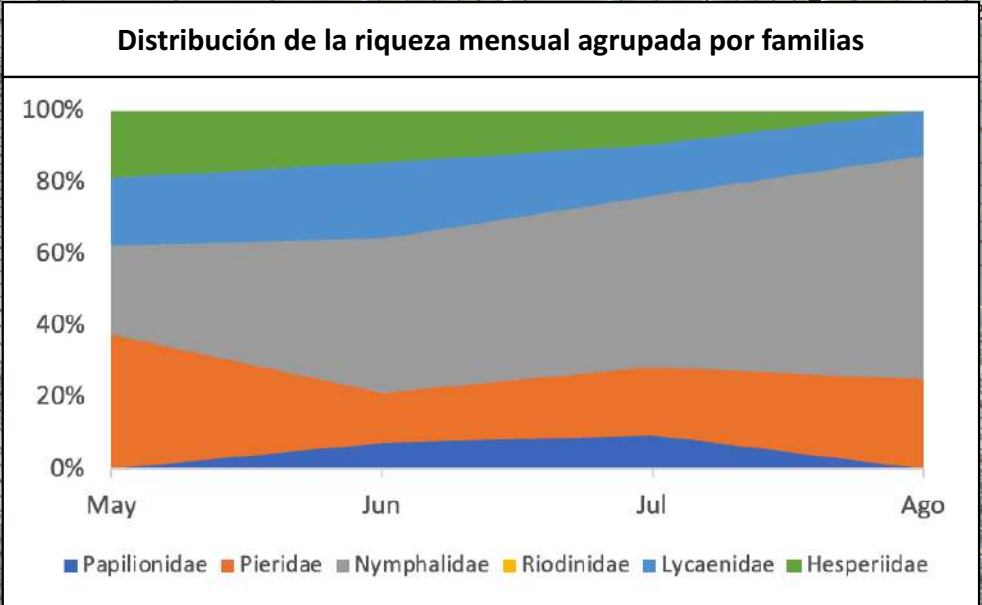
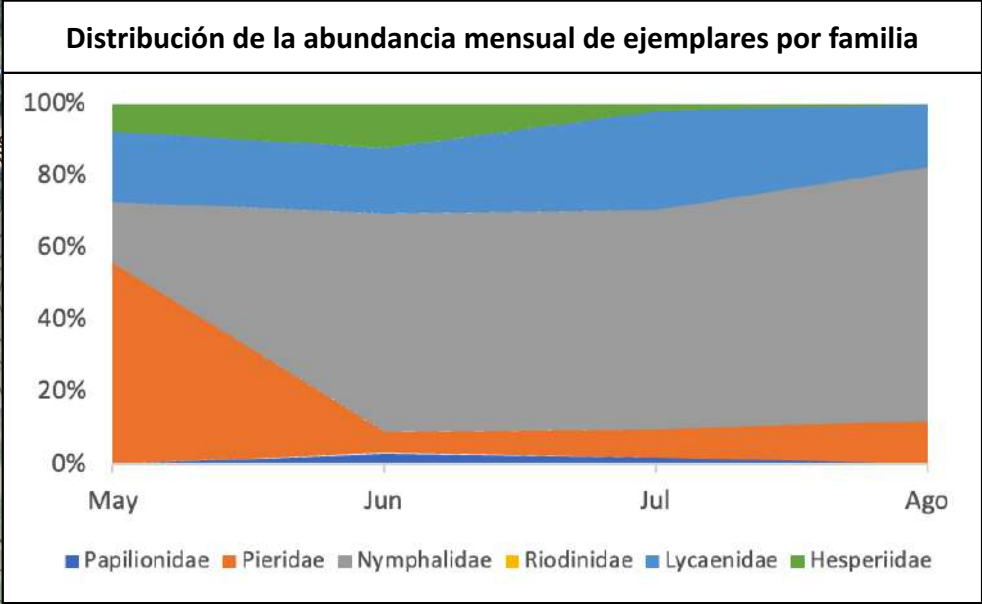
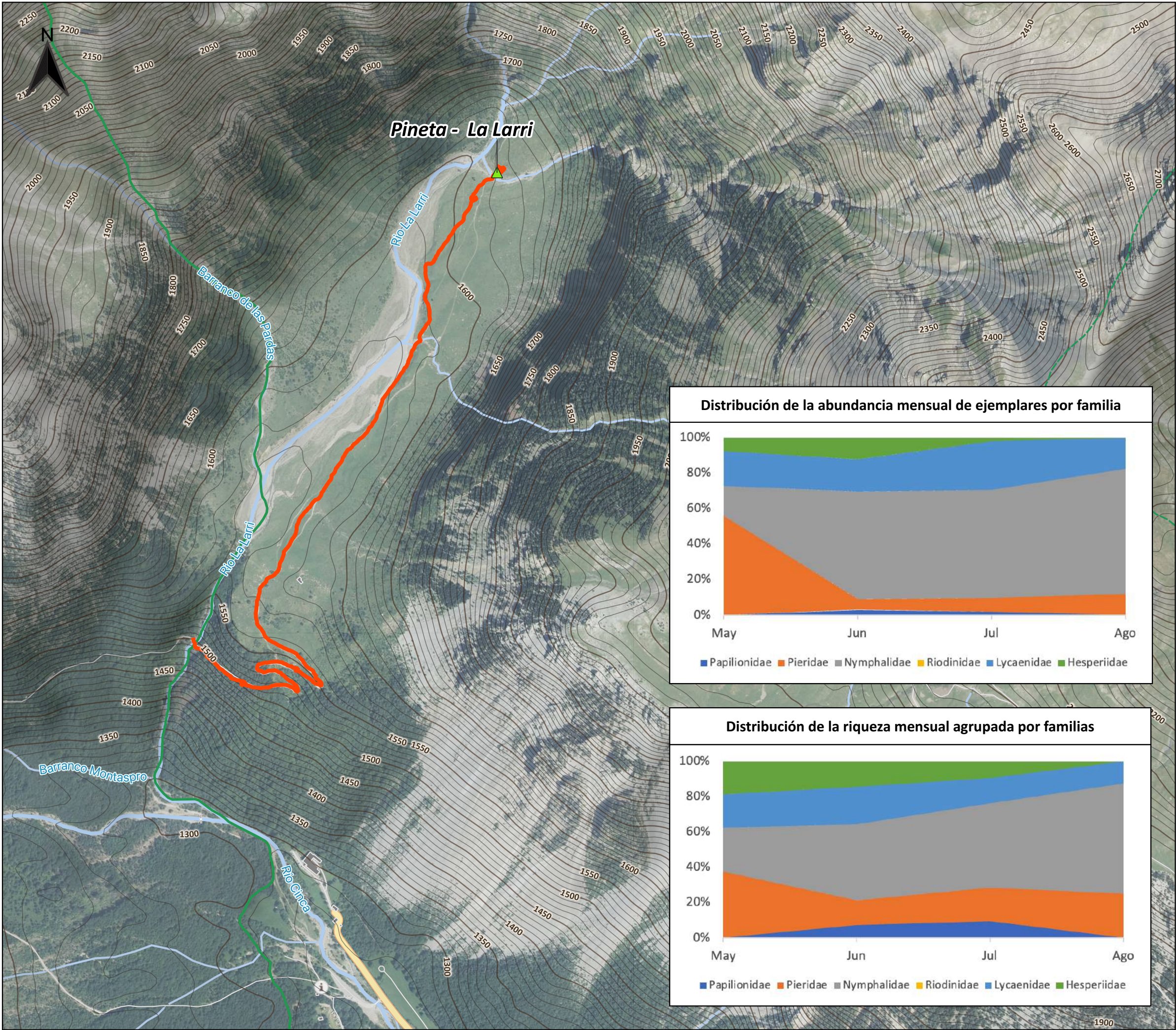
ESCALA: 1:10.000
0 200 400 m

FUENTE DE LOS DATOS:
Gobierno de Aragón
SARGA



753000

754500



TÍTULO:
PROGRAMA DE INVENTARIADO Y SEGUIMIENTO
ECOLÓGICO DE LOS RECURSOS NATURALES DEL
PARQUE NACIONAL DE ORDESA Y MONTE PERDIDO



Seguimiento de Lepidopteros - Año 2022
Resultados Transecto Pineta - La Larri

LEYENDA:

- ▲ Inicio transecto
- Transecto de Pineta - La Larri
- Red hidrográfica
- Límites PNOMP

MAPA: 6.3

CÓDIGO DE OBRA: RB-24020

ESCALA: 1:10.000
0 200 400 m

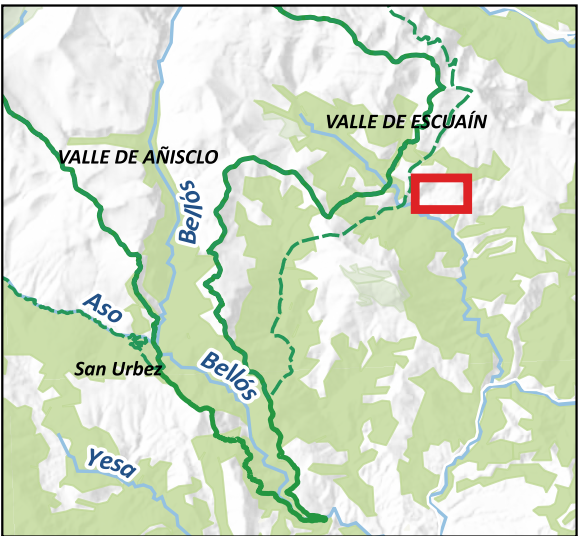
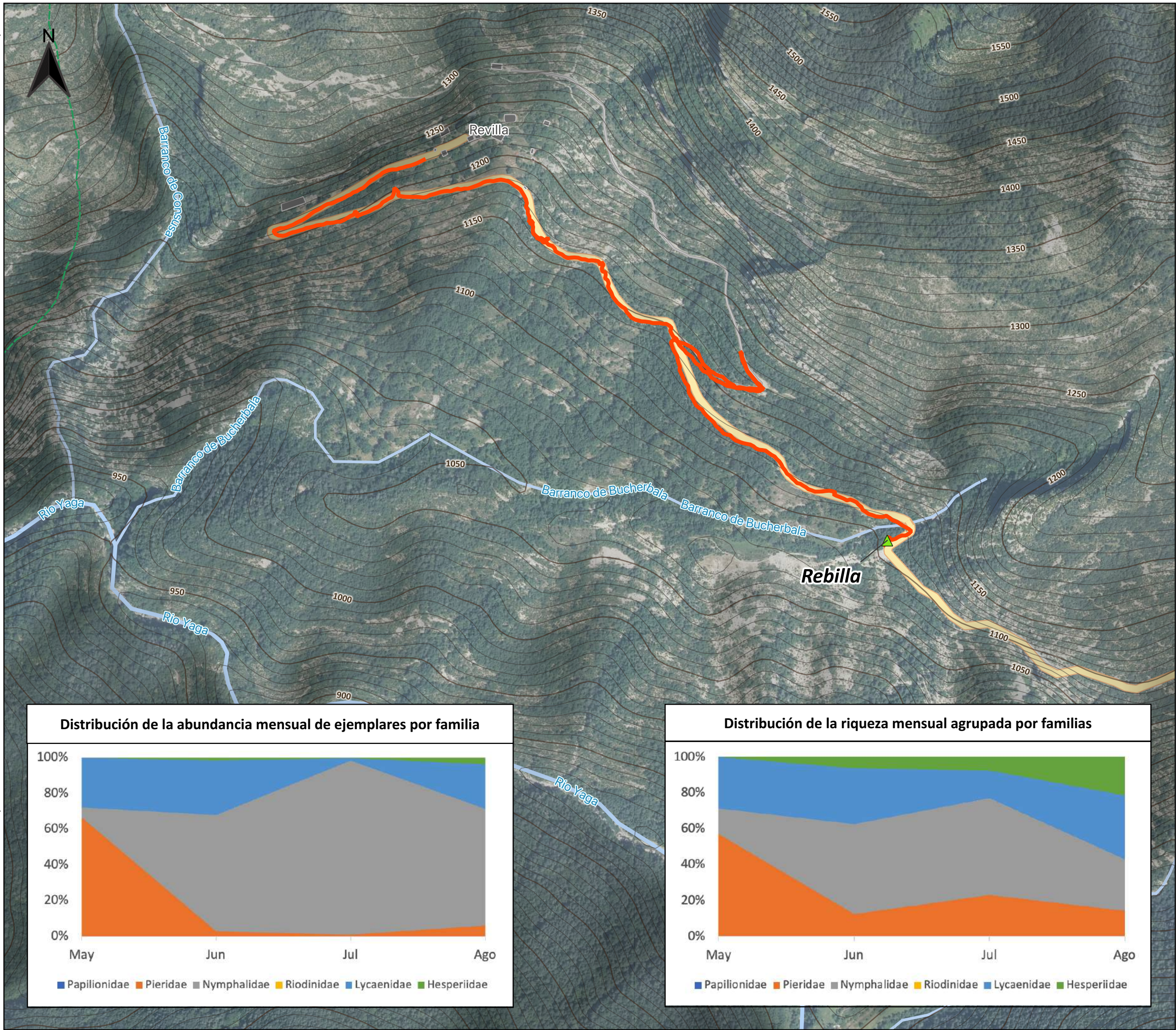
FUENTE DE LOS DATOS:
Gobierno de Aragón
SARGA



753000

754500

UTM ETRS89 HUSO 30T



TÍTULO:
PROGRAMA DE INVENTARIADO Y SEGUIMIENTO
ECOLÓGICO DE LOS RECURSOS NATURALES DEL
PARQUE NACIONAL DE ORDESA Y MONTE PERDIDO



Seguimiento de Lepidopteros - Año 2022
Resultados Transecto Rebilla

- ▲ Inicio transecto
- Transecto de Rebilla
- Red hidrográfica
- Límites PNOMP
- ZPP

MAPA: 6.4

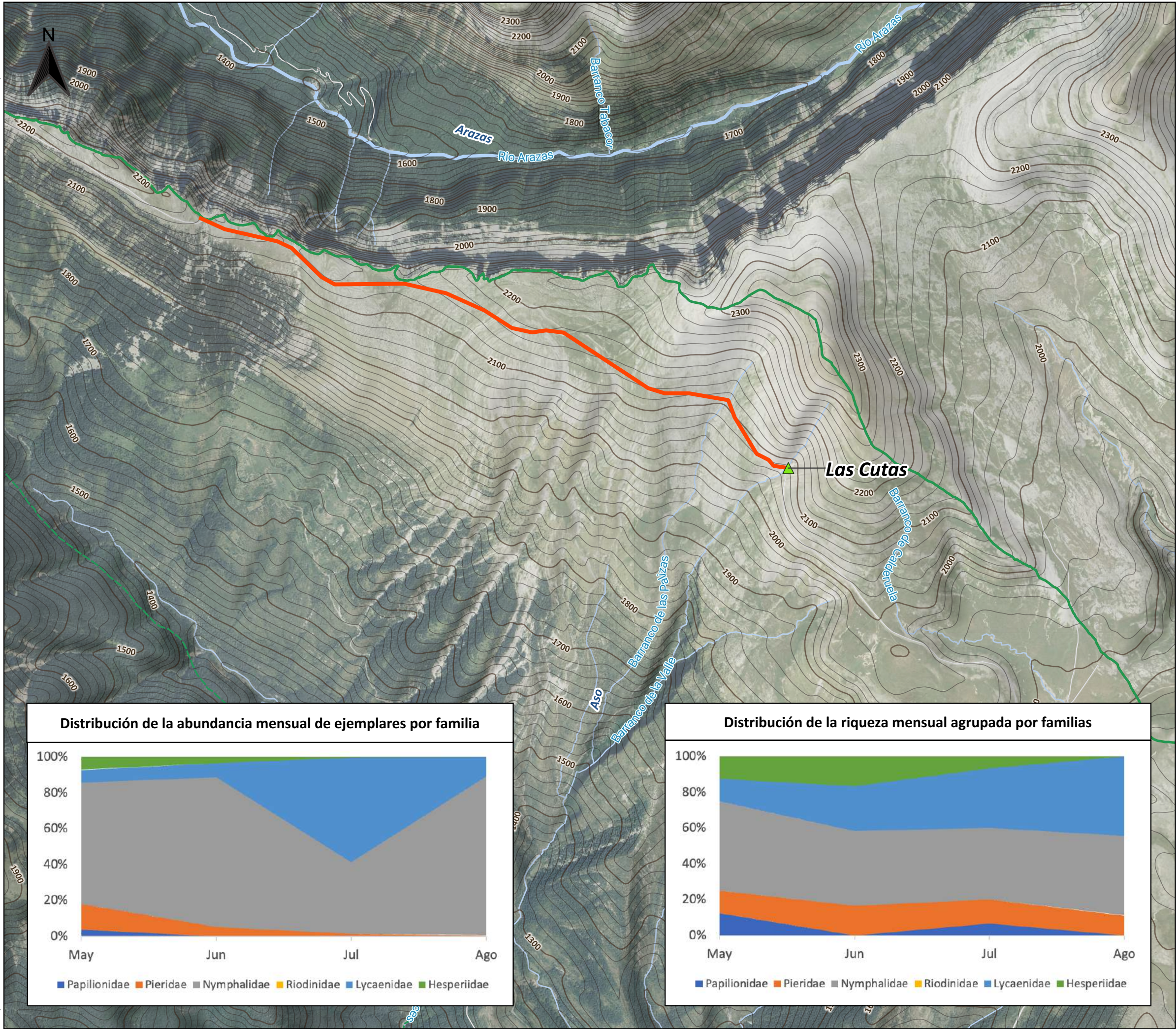
CÓDIGO DE OBRA: RB-24020

ESCALA: 1:6.000
0 100 200 m

FUENTE DE LOS DATOS:
Gobierno de Aragón
SARGA



UTM ETRS89 HUSO 30T



TÍTULO:
PROGRAMA DE INVENTARIADO Y SEGUIMIENTO
ECOLÓGICO DE LOS RECURSOS NATURALES DEL
PARQUE NACIONAL DE ORDESA Y MONTE PERDIDO



Seguimiento de Lepidopteros - Año 2022
Resultados Transecto de Las Cutas

- ▲ Inicio transecto
- Transecto de Las Cutas
- Red hidrográfica
- Límites PNOMP
- - - ZPP

MAPA: 6.5

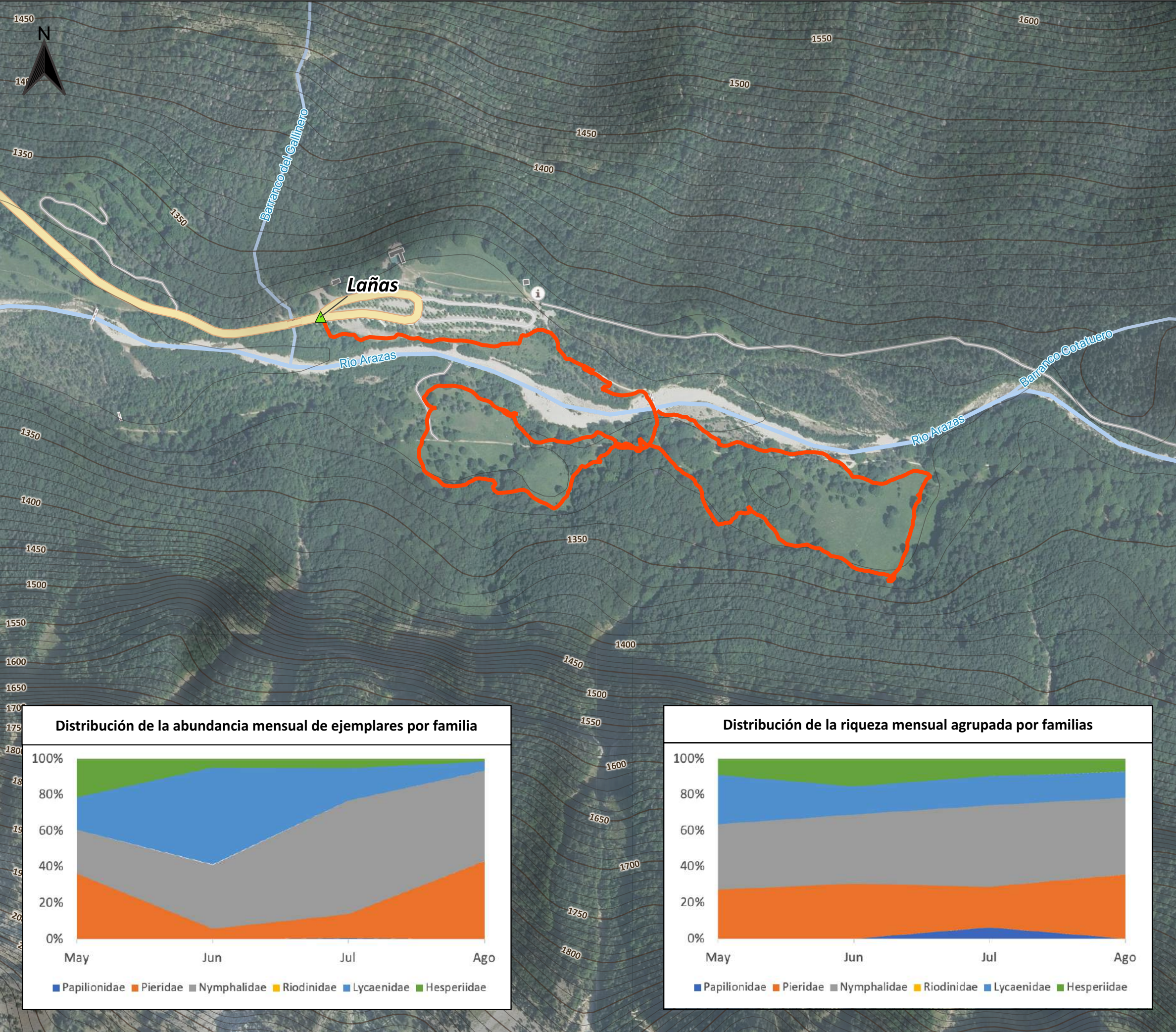
CÓDIGO DE OBRA: RB-24020

ESCALA: 1:20.000
0 250 500 m

FUENTE DE LOS DATOS:
Gobierno de Aragón
SARGA



UTM ETRS89 HUSO 30T



UTM ETRS89 HUSO 30T



TÍTULO:
PROGRAMA DE INVENTARIADO Y SEGUIMIENTO
ECOLÓGICO DE LOS RECURSOS NATURALES DEL
PARQUE NACIONAL DE ORDESA Y MONTE PERDIDO



Seguimiento de Lepidopteros - Año 2022
Resultados Transecto de Lañas

- ▲ Inicio transecto
- Transecto de Lañas
- Red hidrográfica
- Límites PNOMP
- - - ZPP

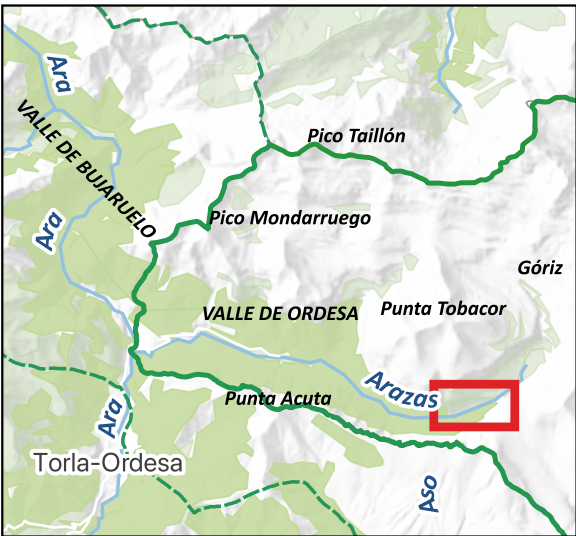
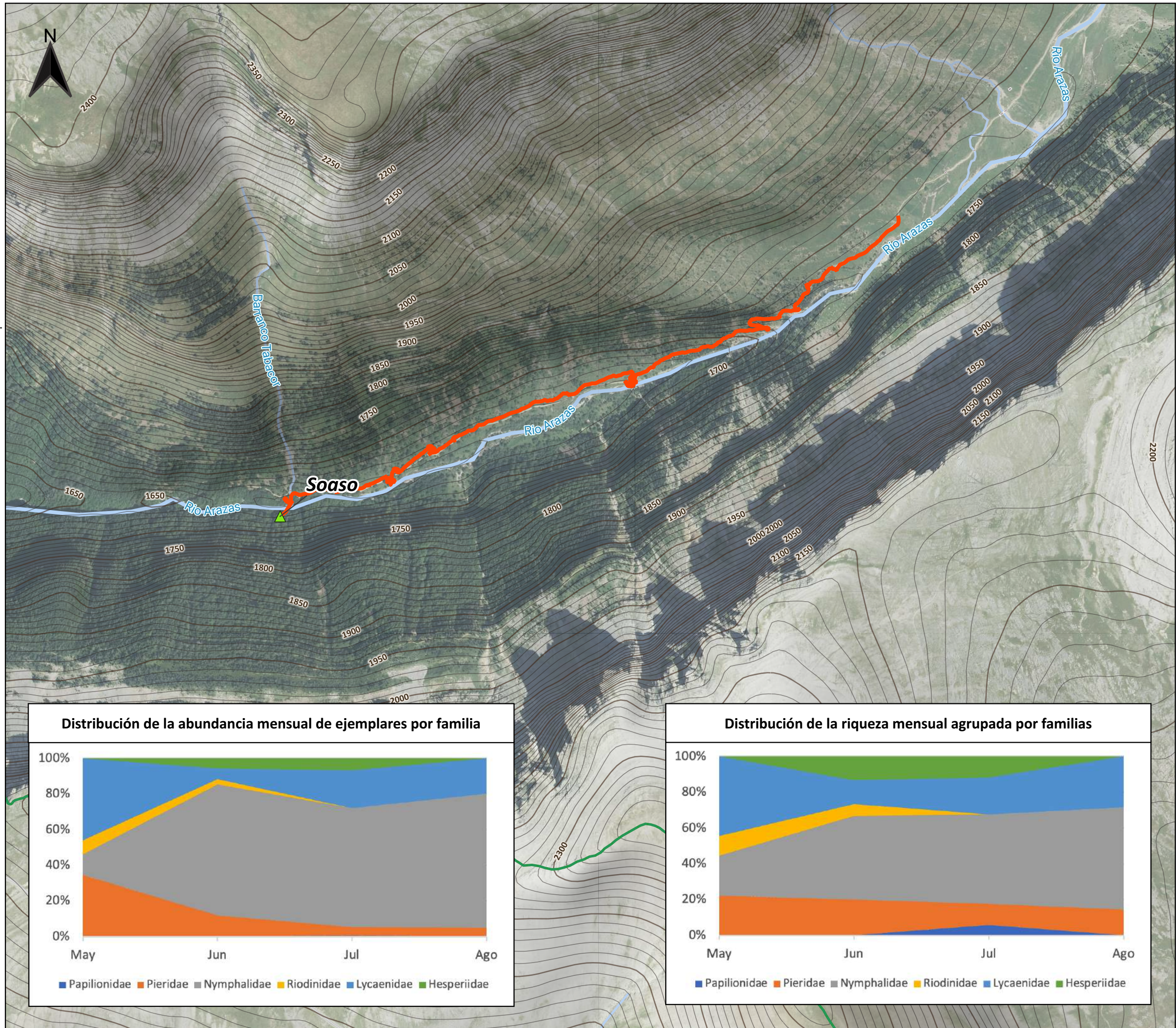
MAPA: 6.6

CÓDIGO DE OBRA: RB-24020

ESCALA: 1:5.000
0 100 200 m

FUENTE DE LOS DATOS:
Gobierno de Aragón
SARGA





TÍTULO:
PROGRAMA DE INVENTARIADO Y SEGUIMIENTO
ECOLÓGICO DE LOS RECURSOS NATURALES DEL
PARQUE NACIONAL DE ORDESA Y MONTE PERDIDO



Seguimiento de Lepidopteros - Año 2022
Resultados Transecto de Soaso

- ▲ Inicio transecto
- Transecto de Soaso
- Red hidrográfica
- Límites PNOMP
- ZPP

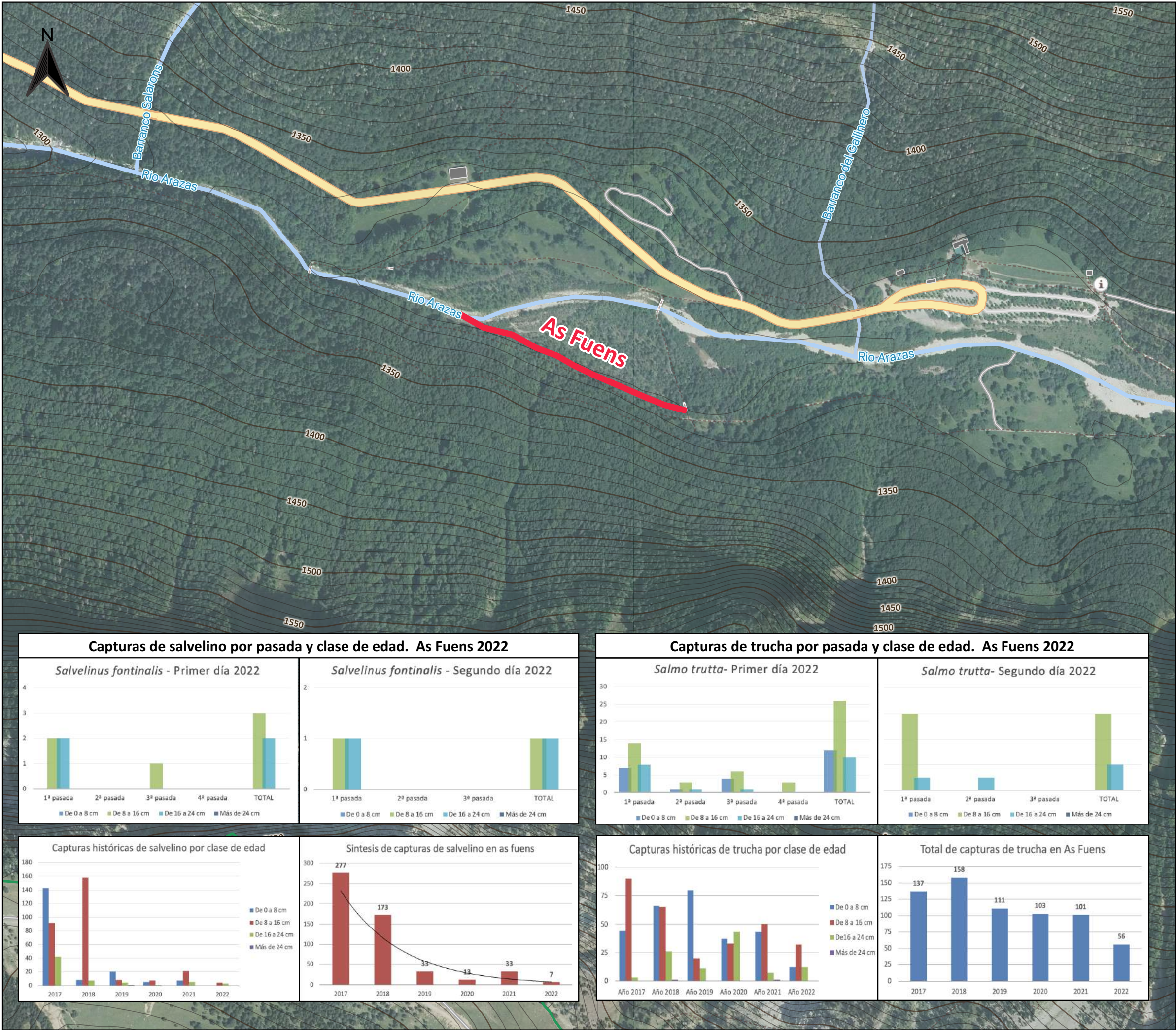
MAPA: 6.7

CÓDIGO DE OBRA: RB-24020

ESCALA: 1:8.500
0 100 200 m

FUENTE DE LOS DATOS:
Gobierno de Aragón
SARGA





TÍTULO:
PROGRAMA DE INVENTARIADO Y SEGUIMIENTO
ECOLÓGICO DE LOS RECURSOS NATURALES DEL
PARQUE NACIONAL DE ORDESA Y MONTE PERDIDO



LEYENDA:

- Tramo de pesca eléctrica (As Fuens)
- Red hidrográfica
- Límites PNOMP
- ZPP

MAPA: 7.1

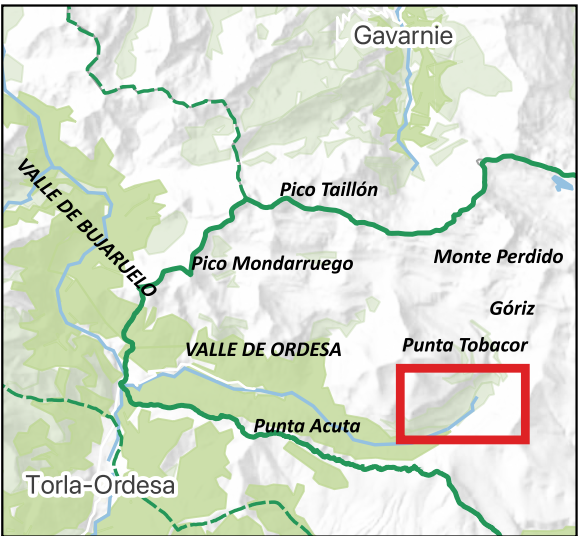
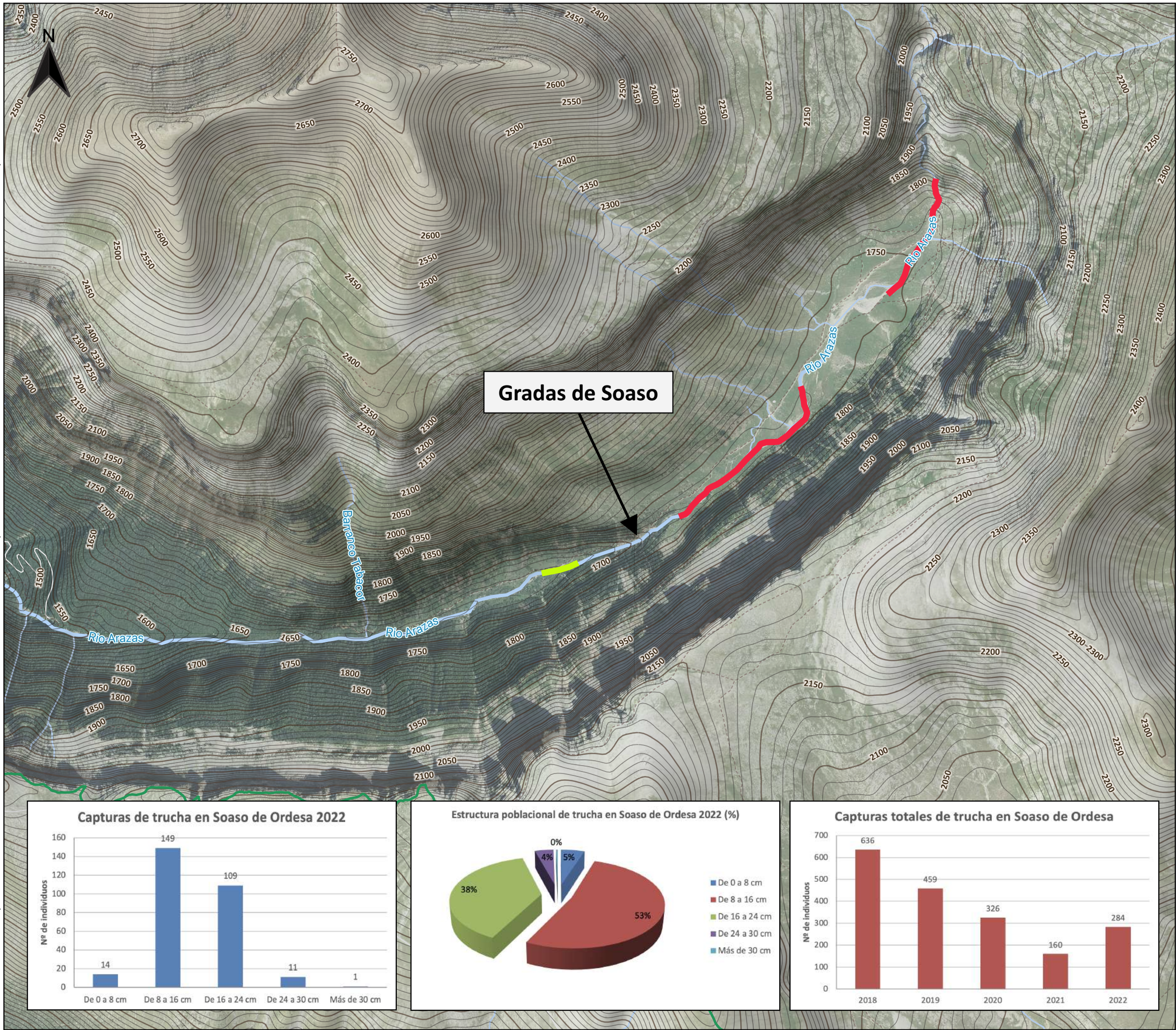
CÓDIGO DE OBRA: RB-24020

ESCALA: 1:5.000
0 100 200 m

FUENTE DE LOS DATOS:
Gobierno de Aragón
SARGA



UTM ETRS89 HUSO 30T



TÍTULO:
PROGRAMA DE INVENTARIADO Y SEGUIMIENTO
ECOLÓGICO DE LOS RECURSOS NATURALES DEL
PARQUE NACIONAL DE ORDESA Y MONTE PERDIDO



Restauración del hábitat Soaso de Ordesa 2022
Descaste de trucha común *Salmo trutta*

LEYENDA:

- Tramos de pesca aguas arriba gradas soaso
- Zona de suelta
- Red hidrográfica
- Límites PNOMP
- ZPP

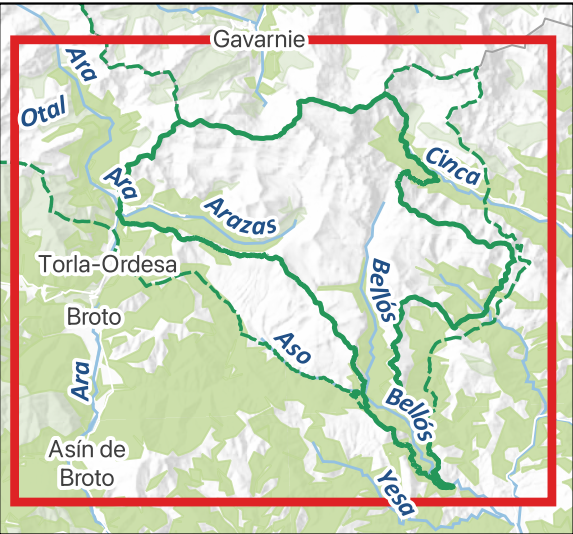
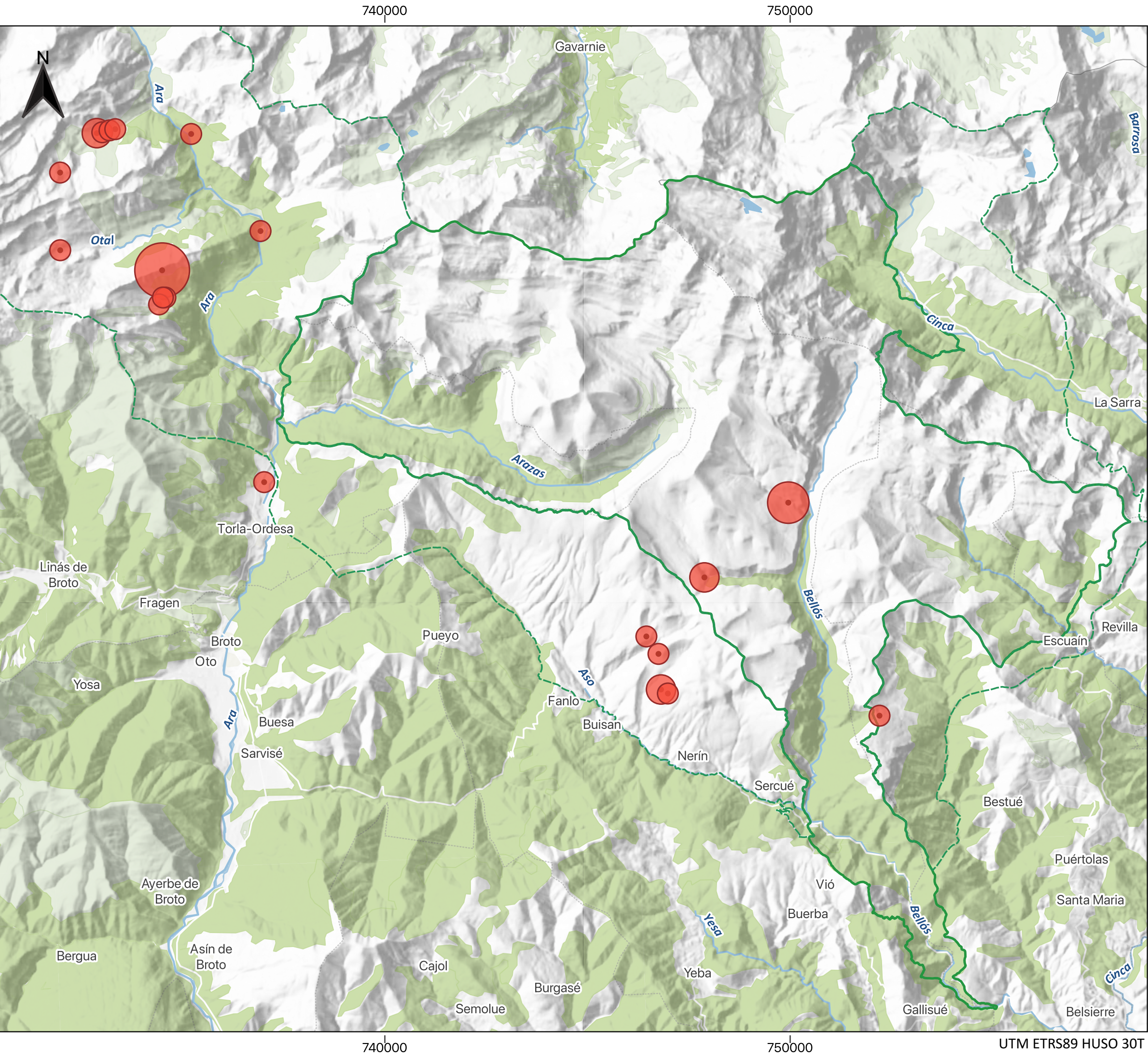
MAPA: 7.2

CÓDIGO DE OBRA: RB-24020

ESCALA: 1:15.000
0 250 500 m

FUENTE DE LOS DATOS:
Gobierno de Aragón
SARGA

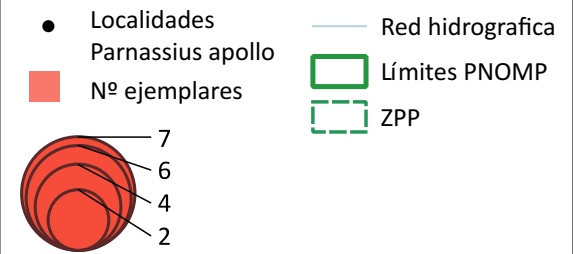




TÍTULO:
PROGRAMA DE INVENTARIADO Y SEGUIMIENTO
ECOLÓGICO DE LOS RECURSOS NATURALES DEL
PARQUE NACIONAL DE ORDESA Y MONTE PERDIDO



Campaña de recogida de datos de la mariposa
apolo *Parnassius apollo* - Año 2022



MAPA: 9.1

CÓDIGO DE OBRA: RB-24020

ESCALA: 1:90.000
0 1.500 3.000 m

FUENTE DE LOS DATOS:
Gobierno de Aragón
SARGA

