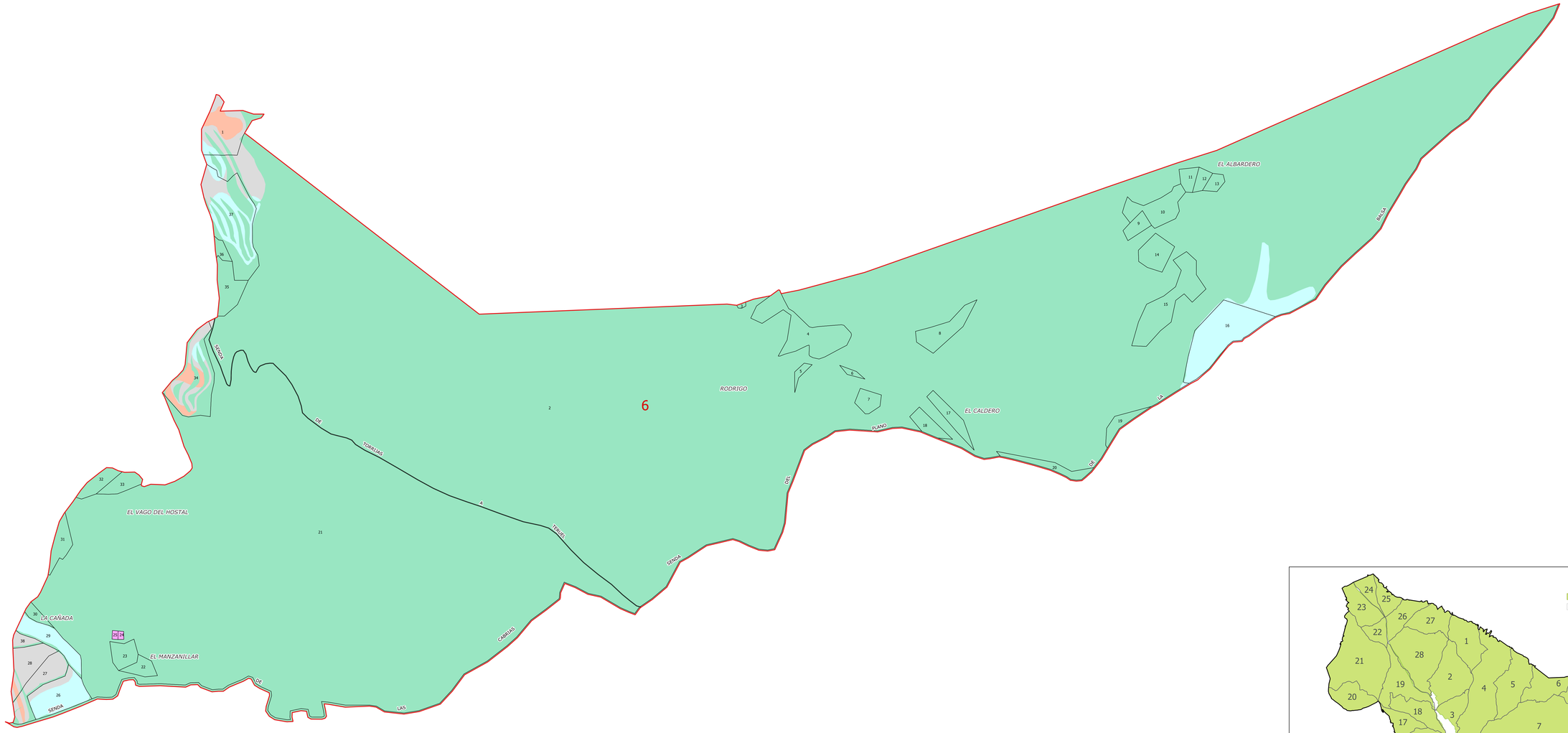

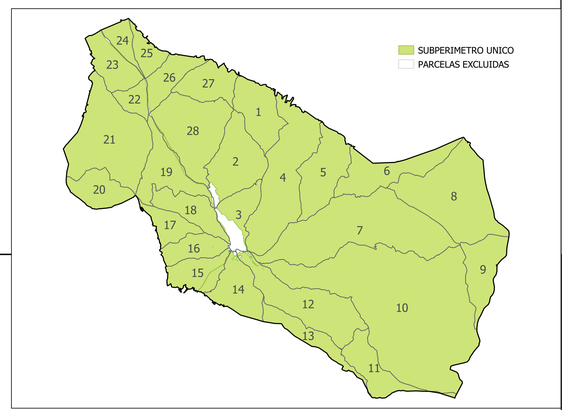

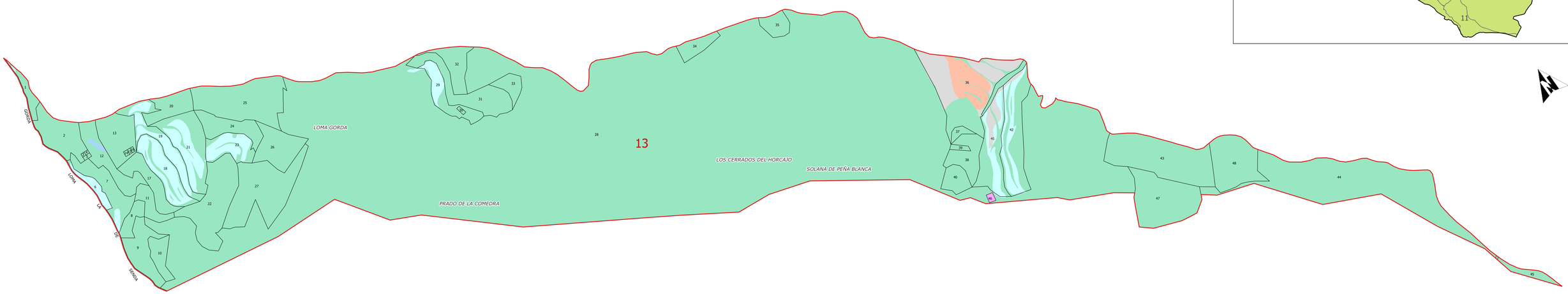

CLASES DE TIERRA

PUNTOS	CLASE
1,00	Clase I
0,90	Clase II
0,83	Clase III
0,70	Clase IV
0,35	Clase V
0,27	Clase VI
0,05	Clase VII
0	Puntos de Agua
0	Postes
0	Edificios

GOBIERNO DE ARAGON
Departamento de Agricultura, Ganadería y Alimentación

Dirección General de Desarrollo Rural
Servicio Provincial de Teruel

Denominación del proyecto :
Bases Definitivas de la Concentración Parcelaria de la zona de Cubla

Denominación del plano :
Plano de Parcelas y Clases. Poligonos 6 y 13

Provincia :	Fecha :	Escala :	Numero de plano :
TERUEL	Febrero 2025	1:3000	04.04