 <b>GOBIERNO DE ARAGON</b> Departamento de Agricultura, Ganadería y Alimentación	<b>CONCENTRACIÓN PARCELARIA DE LA ZONA DE REGADÍO DE SENÉS DE ALCUBIERRE (HUESCA)</b>	<b>BASES PROVISIONALES PROYECTO</b>	
		DATOS ESTADÍSTICOS DE LA CONCENTRACIÓN PARCELARIA	<b>P 12</b>


### DATOS ESTADÍSTICOS BASES PROVISIONALES:

RESUMEN DE LA CONCENTRACIÓN	BASES PROVISIONALES
Superficie total incluida en hectáreas	485,7223
N.º de propietarios	44
N.º de parcelas	404
N.º medio de parcelas por propietario	9,18
Superficie media de las parcelas en hectáreas	1,2023
Superficie excluida en hectáreas	11,6007
Superficie total incluyendo caminos y desagües	499,8301

PARCELAS, PROPIETARIOS Y SUPERFICIE		
Nº Parcelas	Nº Propietarios	Superficie en ha.
1	8	12,9508
2	5	16,6994
3	6	21,5446
4	5	43,2546
>4	17	327,4042
28	(14) Ayunt. Senés de Alcubierre	18,542
32	(20) C.H.E.	45,1358
3	(23) DGA Vías Pecuarias	0,1909
0	Desconocidos	0,0000
<b>Total:</b>	<b>404</b>	<b>Total: 44</b>
		<b>Total: 485,7223</b>

SUPERFICIE MEDIA DE LAS PARCELAS	
Superficie aportada/Número de parcelas, en hectáreas	Número de propietarios
Menor de 1 Ha.	22
Entre 1 y 2	13
Entre 2 y 5	8
entre 5 y 10	1
Más de 10	0
Número total de propietarios:	<b>44</b>

SUPERFICIE DE LAS PARCELAS		
Superficie por parcela, en hectáreas	Superficie	Número de parcelas
Menos de 1 ha.	105,6908	276
Entre 1 y 2	90,4782	65
Entre 2 y 5	133,4777	43
Entre 5 y 10	106,4565	16
Más de 10	49,6191	4
Número total de parcelas:	<b>485,7223</b>	<b>404</b>


 <b>GOBIERNO DE ARAGON</b> Departamento de Agricultura, Ganadería y Alimentación	<b>CONCENTRACIÓN PARCELARIA DE LA ZONA DE REGADÍO DE SENÉS DE ALCUBIERRE (HUESCA)</b>	<b>BASES PROVISIONALES PROYECTO</b>	
		DATOS ESTADÍSTICOS DE LA CONCENTRACIÓN PARCELARIA	<b>P 12</b>

### DATOS ESTADÍSTICOS BASES PROVISIONALES Y PROYECTO:

RESUMEN DE LA CONCENTRACIÓN	Bases Prov.	Proyecto
Superficie total en hectáreas	485,7223	485,8921
Nº de propietarios	44	45
Nº de parcelas y fincas	404	119
Nº medio de parcelas y fincas por propietario	9,18	2,64
Superficie media de las parcelas y fincas en hectáreas	1,20	4,08
COEFICIENTE DE CONCENTRACIÓN E ÍNDICES DE REDUCCIÓN		
Coeficiente de concentración = $\frac{\text{nº de parcelas} - \text{nº de fincas}}{\text{nº de parcelas} - \text{nº de propietarios}}$		0,79
Índice de reducción por propietarios individuales = $\frac{\text{nº de parcelas}}{\text{nº de fincas}}$		3,39
Índice de reducción por agrupaciones y propietarios = $\frac{\text{nº de parcelas}}{\text{nº de fincas}}$		4,39

FINCAS ATRIBUIDAS, PROPIETARIOS Y SUPERFICIE					
Nº Fincas	Nº Propietarios		Superficie en hectáreas		
1	25		105,7974		
2	6		77,7307		
3	4		52,0872		
4	3		48,6850		
> 4	3		106,7942		
19	[14] Ayunt. Senés de Alcubierre		13,4993		
3	[20] C.H.E.		45,3909		
8	[23] DGA VÍAS PECUARIAS		13,3993		
16	[100] MASA COMÚN		22,5081		
Total:	<b>1199</b>	Total:	<b>45</b>	Total:	<b>485,8921</b>

FINCAS ATRIBUIDAS, PROPIETARIOS Y SUPERFICIE	
Superficie atribuida/Número de fincas, en hectáreas	Número de propietarios
Menor de 1	7
Entre 1 y 2	10
Entre 2 y 5	12
entre 5 y 10	12
Más de 10	4
Número total de propietarios:	<b>45</b>
SUPERFICIE DE LAS FINCAS	
Superficie por finca, en hectáreas	Número de fincas
Menos de 1	45
Entre 1 y 2	15
Entre 2 y 5	32
Entre 5 y 10	15
Más de 10	12
Número total de fincas:	<b>119</b>

 <b>GOBIERNO DE ARAGON</b> Departamento de Agricultura, Ganadería y Alimentación	<b>CONCENTRACIÓN PARCELARIA DE LA ZONA DE REGADÍO DE SENÉS DE ALCUBIERRE (HUESCA)</b>	<b>BASES PROVISIONALES PROYECTO</b>	
		DATOS ESTADÍSTICOS DE LA CONCENTRACIÓN PARCELARIA	<b>P 12</b>


### DATOS ESTADÍSTICOS BASES PROVISIONALES:

RESUMEN DE LA CONCENTRACIÓN	BASES PROVISIONALES
Superficie total incluida en hectáreas	485,7223
N.º de propietarios	44
N.º de parcelas	404
N.º medio de parcelas por propietario	9,18
Superficie media de las parcelas en hectáreas	1,2023
Superficie excluida en hectáreas	11,6007
Superficie total incluyendo caminos y desagües	499,8301

PARCELAS, PROPIETARIOS Y SUPERFICIE		
Nº Parcelas	Nº Propietarios	Superficie en ha.
1	8	12,9508
2	5	16,6994
3	6	21,5446
4	5	43,2546
>4	17	327,4042
28	(14) Ayunt. Senés de Alcubierre	18,542
32	(20) C.H.E.	45,1358
3	(23) DGA Vías Pecuarias	0,1909
0	Desconocidos	0,0000
<b>Total:</b>	<b>404</b>	<b>Total: 44</b>
		<b>Total: 485,7223</b>

SUPERFICIE MEDIA DE LAS PARCELAS	
Superficie aportada/Número de parcelas, en hectáreas	Número de propietarios
Menor de 1 Ha.	22
Entre 1 y 2	13
Entre 2 y 5	8
entre 5 y 10	1
Más de 10	0
Número total de propietarios:	<b>44</b>

SUPERFICIE DE LAS PARCELAS		
Superficie por parcela, en hectáreas	Superficie	Número de parcelas
Menos de 1 ha.	105,6908	276
Entre 1 y 2	90,4782	65
Entre 2 y 5	133,4777	43
Entre 5 y 10	106,4565	16
Más de 10	49,6191	4
Número total de parcelas:	<b>485,7223</b>	<b>404</b>

 <b>GOBIERNO DE ARAGON</b> Departamento de Agricultura, Ganadería y Alimentación	<b>CONCENTRACIÓN PARCELARIA DE LA ZONA DE REGADÍO DE SENÉS DE ALCUBIERRE (HUESCA)</b>	<b>BASES PROVISIONALES PROYECTO</b>	
		DATOS ESTADÍSTICOS DE LA CONCENTRACIÓN PARCELARIA	<b>P 12</b>

### DATOS ESTADÍSTICOS BASES PROVISIONALES Y PROYECTO:

RESUMEN DE LA CONCENTRACIÓN	Bases Prov.	Proyecto
Superficie total en hectáreas	485,7223	485,8921
Nº de propietarios	44	45
Nº de parcelas y fincas	404	119
Nº medio de parcelas y fincas por propietario	9,18	2,64
Superficie media de las parcelas y fincas en hectáreas	1,20	4,08
COEFICIENTE DE CONCENTRACIÓN E ÍNDICES DE REDUCCIÓN		
$\text{Coeficiente de concentración} = \frac{\text{nº de parcelas} - \text{nº de fincas}}{\text{nº de parcelas} - \text{nº de propietarios}}$		0,79
$\text{Índice de reducción por propietarios individuales} = \frac{\text{nº de parcelas}}{\text{nº de fincas}}$		3,39
$\text{Índice de reducción por agrupaciones y propietarios} = \frac{\text{nº de parcelas}}{\text{nº de fincas}}$		4,39

FINCAS ATRIBUIDAS, PROPIETARIOS Y SUPERFICIE					
Nº Fincas	Nº Propietarios		Superficie en hectáreas		
1	25		105,7974		
2	6		77,7307		
3	4		52,0872		
4	3		48,6850		
> 4	3		106,7942		
19	[14] Ayunt. Senés de Alcubierre		13,4993		
3	[20] C.H.E.		45,3909		
8	[23] DGA VÍAS PECUARIAS		13,3993		
16	[100] MASA COMÚN		22,5081		
<b>Total:</b>	<b>1199</b>	<b>Total:</b>	<b>45</b>	<b>Total:</b>	<b>485,8921</b>

FINCAS ATRIBUIDAS, PROPIETARIOS Y SUPERFICIE	
Superficie atribuida/Número de fincas, en hectáreas	Número de propietarios
Menor de 1	7
Entre 1 y 2	10
Entre 2 y 5	12
entre 5 y 10	12
Más de 10	4
<b>Número total de propietarios:</b>	<b>45</b>
SUPERFICIE DE LAS FINCAS	
Superficie por finca, en hectáreas	Número de fincas
Menos de 1	45
Entre 1 y 2	15
Entre 2 y 5	32
Entre 5 y 10	15
Más de 10	12
<b>Número total de fincas:</b>	<b>119</b>