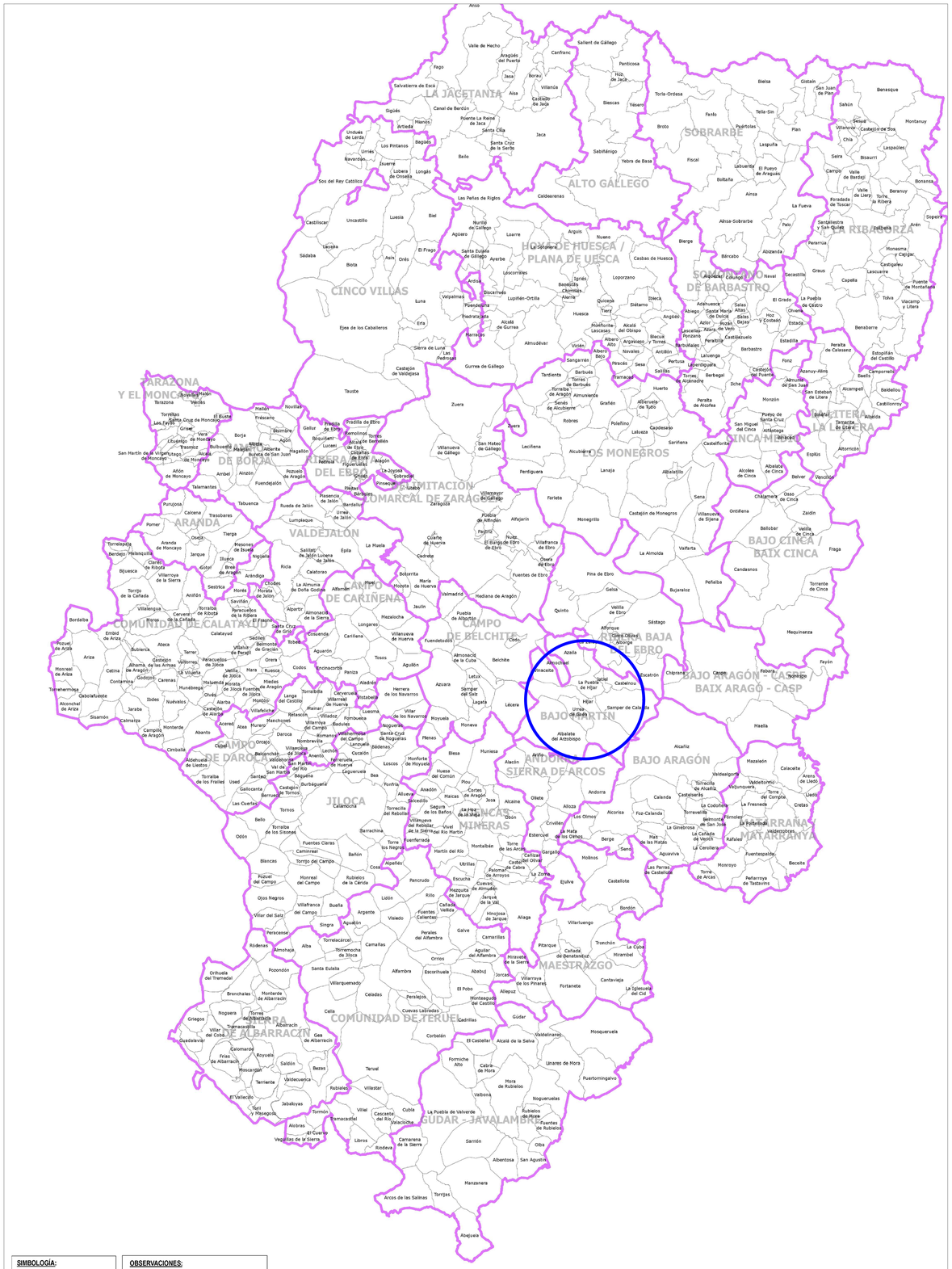


COMARCAS Y MUNICIPIOS DE ARAGÓN

**SIMBOLOGÍA:**

- LÍMITE DE COMARCA
- SOBRARBE — NOMBRE DE COMARCA
- LÍMITE DE MUNICIPIO
- Aguilón — NOMBRE DE MUNICIPIO

**OBSERVACIONES:**

ELABORACIÓN: INSTITUTO GEOGRÁFICO DE ARAGÓN
FUENTES DE LA INFORMACIÓN: INSTITUTO GEOGRÁFICO DE ARAGÓN
EPSG: 25830 (ETRS89 / UTM zona 30N)
FECHA: 2016

0 10 20 Kilómetros

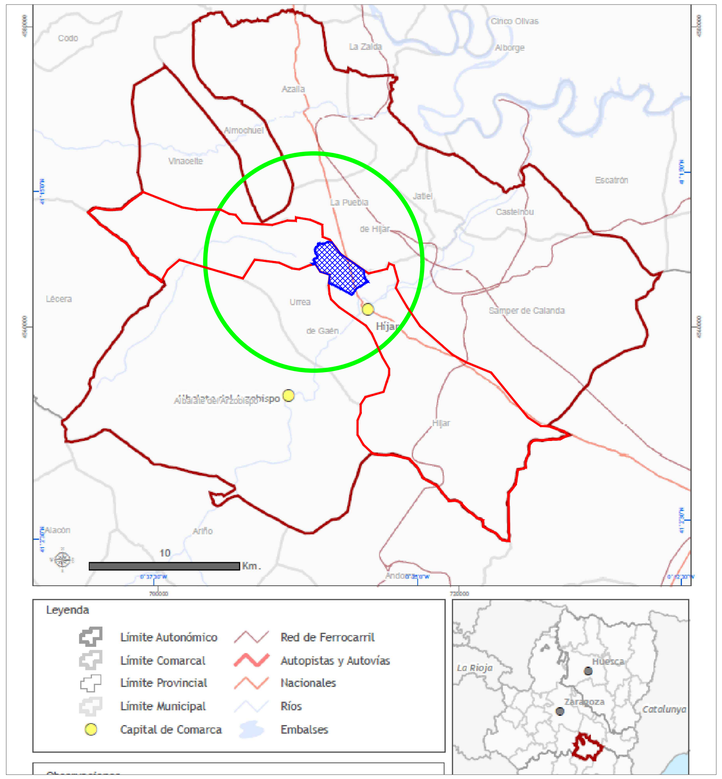


Leyenda

- Límite Autonómico
- Límite Comarcal
- Límite Provincial
- Límite Municipal
- Capital de Comarca
- Red de Ferrocarril
- Autopistas y Autovías
- Nacionales
- Ríos
- Embalses




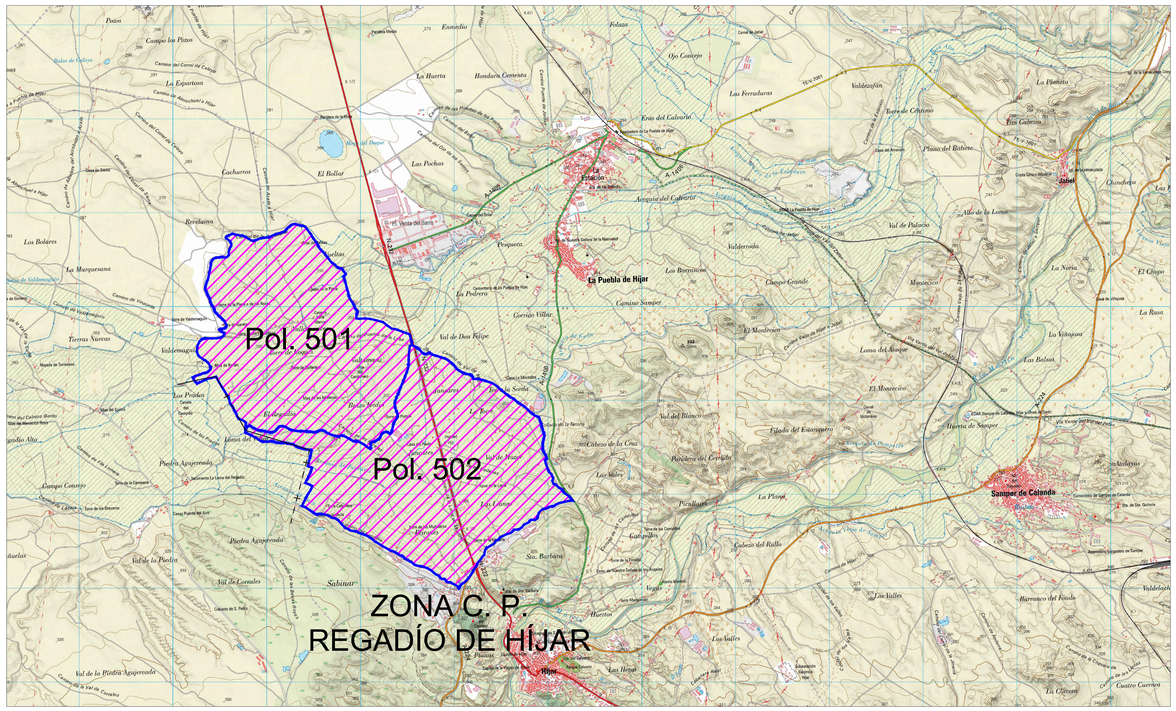


N

Tragsatec

GOBIERNO DE ARAGÓN

Departamento de Agricultura, Ganadería y Alimentación
Dirección General de Desarrollo Rural

Denominación del proyecto:

Proyecto de Concentración Parcelaria de la Zona de Híjar (Teruel) Subperímetro Regadío

Denominación del plano:

PLANO SITUACIÓN Y EMPLAZAMIENTO

| Provincia | Fecha | Escala | Núm. de plano: |
|---|---|---|---|
| TERUEL | MARZO 2026 | Varias | 1 |