

# PROPUESTA DE CATÁLOGO DE SENDEROS SUSCEPTIBLES DE CONVERTIRSE EN SENDEROS TURÍSTICOS DE ARAGÓN

---

APROBADA INICIALMENTE POR LA COMISIÓN  
DE SENDEROS TURÍSTICOS DE ARAGÓN EN  
SESIÓN CELEBRADA EL 18 DE ABRIL DE 2023

## 1 ANTECEDENTES

En el **DECRETO 159/2012, de 19 de junio, del Gobierno de Aragón, por el que se regulan los senderos de Aragón que revisten la condición de recursos turísticos**<sup>1</sup> se indica:

*Disposición transitoria única.— Régimen transitorio.*

- 1. En un plazo no superior a dos años, la Comisión realizará un inventario de los senderos existentes en Aragón con anterioridad a la entrada en vigor de este decreto.*
- 2. Una vez realizado el inventario, **la Comisión elaborará un Catálogo** que determine aquellos senderos preexistentes que revisten la condición de recursos turísticos, otorgando audiencia previa a las Administraciones y entidades interesadas, que será publicado en el “Boletín Oficial de Aragón”.*
- 3. A partir de la publicación del Catálogo en el “Boletín Oficial de Aragón”, los responsables de los senderos preexistentes que revisten la condición de recursos turísticos dispondrán de un plazo máximo de seis años para su adaptación a las disposiciones de este decreto, siguiendo el procedimiento en él previsto ante la Comisión.*
- 4. Una vez transcurrido el plazo máximo concedido, la Comisión propondrá de oficio al Consejero competente en materia de turismo la eliminación de la señalización de los senderos que no hayan sido adaptados conforme a las disposiciones precedentes.*
- 5. Las actuaciones dirigidas a la adaptación de los senderos preexistentes gozarán de prioridad en el acceso a las medidas de fomento previstas por parte de la Administración de la Comunidad Autónoma.*

En marzo de 2019 se publica la **ORDEN VMV/358/2019, de 28 de marzo, por la que se establecen los criterios que permiten la caracterización como recursos turísticos de determinados itinerarios senderistas**<sup>2</sup>, modificada por la posterior **ORDEN ICD/27/2023, de 16 de enero, por la que se modifica el anexo de la Orden VMV/358/2019, de 28 de marzo, por la que se establecen los criterios que permiten la caracterización como recursos turísticos de determinados itinerarios senderistas**<sup>3</sup>.

El objeto es la concreción de los criterios que pueden conducir a la caracterización como recursos turísticos de determinados itinerarios senderistas y su ulterior autorización como senderos turísticos de Aragón, conforme al procedimiento previsto al respecto en el Decreto 159/2012, de 19 de junio, del Gobierno de Aragón, por el que se regulan los senderos de Aragón que revisten la condición de recursos turísticos.

Además, la Orden incluye la *Disposición transitoria segunda. Aplicación a la elaboración del Catálogo*:

*Lo dispuesto en esta Orden será asimismo de aplicación a los efectos de la elaboración del Catálogo que determine los senderos preexistentes que revisten la condición de recursos turísticos, previsto en la disposición transitoria única del Decreto 159/2012, de 19 de junio, del Gobierno de Aragón.*

<sup>1</sup> <https://www.boa.aragon.es/cgi-bin/EBOA/BRSCGI?CMD=VEROBJ&MLKOB=678204720606>

<sup>2</sup> <https://www.boa.aragon.es/cgi-bin/EBOA/BRSCGI?CMD=VEROBJ&MLKOB=1069259623434>

<sup>3</sup> <https://www.boa.aragon.es/cgi-bin/EBOA/BRSCGI?CMD=VEROBJ&MLKOB=1258705440303&type=pdf>

Por todo ello, y una vez establecidos los criterios de inclusión/exclusión y los criterios de carácter valorativo, es necesario aplicar dichos criterios a determinados itinerarios señalizados preexistentes y valorar si los mismos son **susceptibles de convertirse en senderos Turísticos de Aragón según la Orden anteriormente citada.**

## 2 OBJETIVOS

El trabajo ha perseguido los siguientes objetivos:

- **Elaborar el inventario georreferenciado de los itinerarios señalizados** existentes que no son senderos de interés turístico.
- **Establecer y aplicar un protocolo de análisis de los itinerarios** recopilados con el que poder obtener los valores de inclusión/exclusión y los de carácter valorativo señalados en las órdenes VMV/358/2019 y ICD/27/2023.
- **Disponer de un Catálogo de senderos susceptibles de convertirse en senderos de interés turístico** como informe final del proceso aplicado en el punto anterior.
- **Ser aprobado por la Comisión de Senderos Turísticos de Aragón.**



## 3 DESCRIPCIÓN DE LA METODOLOGÍA SEGUIDA

### 3.1 ELABORACIÓN DEL INVENTARIO DE SENDEROS SEÑALIZADOS DE ARAGÓN

La Federación Aragonesa de Montañismo disponía de un **Inventario de Senderos Señalizados** creado en 2013-14 para la elaboración del **Inventario y Diagnóstico de los senderos señalizados en Aragón** para el Gobierno de Aragón.

Dicho inventario ha sido progresivamente actualizado desde su creación, en especial con la conversión de muchos de esos senderos señalizados a Senderos Turísticos de Aragón y la incorporación de otros nuevos en esta misma categoría.

Este inventario tenía, al inicio del trabajo, 1300 senderos señalizados de uso preferentemente pedestre. Durante los meses de agosto-septiembre de 2021 se realizaron todas las labores de actualización y completado del inventario con las rutas señalizadas, aplicando la siguiente metodología:

- **Revisión/completado de rutas señalizadas por "grandes promotores":** Red Natural - ENP y Caminos Naturales.
- **Revisión/completado de rutas señalizadas y promocionadas por las comarcas** (como iniciativa propia comarcal, no cuando son homologados o Red Natural o Camino Natural), repasando las webs turísticas de las 33 comarcas.
- **Incorporación de otras rutas señalizadas de las que se tenía noticia por prensa y/o revisando las webs de los principales ayuntamientos de zonas de montaña.**
- **Incorporación de rutas señalizadas por otros promotores.**

El rastreo vía web se ha completado con numerosas llamadas a los promotores para confirmar que se trata de rutas señalizadas, además de ser rutas promocionadas en sus Webs. Es importante señalar que el completado de este Inventario de Senderos Señalizados no incluye trabajo de campo sino solo trabajo de documentación.

Por la metodología seguida este Inventario, punto de partida para la elaboración del Catálogo, puede contener los siguientes errores o imprecisiones:

1. **Omisión de caminos señalizados:** rutas señalizadas en el ámbito local que no han sido localizados durante el proceso de completado del inventario: ayuntamientos y distintas organizaciones pueden haber señalado caminos que no aparecen reflejados como tales en las webs de sus comarcas.
2. **Desactualización:** este inventario constituye una fotografía de los senderos señalizados en Aragón a fecha septiembre de 2021. Con posterioridad a esa fecha se han podido señalar nuevos caminos o algunos de los caminos incorporados a este inventario pueden haberse convertido a Sendero Turístico de Aragón.
3. **Rutas de trazado incorrecto o impreciso:** este inventario no contempla la realización de trabajo de campo, por lo que la corrección del trazado de los caminos está condicionada por la calidad de la fuente origen de la información. Este factor puede afectar a la valoración obtenida por un camino tras aplicar el posterior protocolo de análisis.
4. **Rutas señalizadas en el pasado que a día de hoy no son practicables:** se asume que el actual Inventario incorpora recorridos que a día de hoy no son practicables y de los que es posible que

no quede señalización y/o trazado practicable, pero se ha considerado oportuno mantenerlos en el inventario por dos motivos:

- a. No se dispone de criterios objetivos que permitan justificar la exclusión de un camino del Inventario por ese motivo (Inventario realizado sin trabajo de campo).
- b. El hecho de que en el pasado un promotor haya considerado interesante señalar un camino determinado es motivo suficiente para pensar que en el futuro ese camino pueda volver a ser de interés para ese u otro promotor, por lo que su inclusión en el catálogo ayudará a una posible toma de decisión respecto al interés turístico del mismo.

Finalizado este proceso se dispone de un inventario de partida compuesto por **1.465** rutas de tipo pedestre señalizadas y que no son STA, según la siguiente distribución:

<b>TIPO</b>	<b>Número</b>	<b>Km</b>
GR	96	1.692
PR	350	4.834
SL	68	361
ENP	88	547
Parque Cultural	40	288
Camino Natural	39	670
COMARCA	472	3.655
SA	7	4
OTROS	305	2.717
<b>TOTAL</b>	<b>1.465</b>	<b>14.768</b>

## 3.2 ESTABLECER Y APLICAR UN PROTOCOLO DE ANÁLISIS DE LOS ITINERARIOS

Con el objetivo de aplicar lo indicado en las órdenes **VMV/358/2019, de 28 de marzo, por la que se establecen los criterios que permiten la caracterización como recursos turísticos de determinados itinerarios senderistas** y **ICD/27/2023, de 16 de enero, por la que se modifica el anexo de la Orden VMV/358/2019, de 28 de marzo, por la que se establecen los criterios que permiten la caracterización como recursos turísticos de determinados itinerarios senderistas**, se ha diseñado la metodología a aplicar.

Dicha metodología se basa en el uso de datos públicos y de libre acceso. En ocasiones los datos han sido remitidos por los gestores de la información, aunque siempre se ha intentado contar, en primera instancia, con información publicada a través de plataformas de datos abiertos:

- Open data Aragón: <https://opendata.aragon.es/>
- Idearagon: <https://idearagon.aragon.es/portal/>
- Instituto Geográfico Nacional (IGN): <https://centrodedescargas.cnig.es/>

El diseño y aplicación de esta metodología tiene como objetivo valorar, según los Criterios descritos en las órdenes, el **Inventario de Senderos Señalizados**. La valoración obtenida tras la aplicación del proceso debe ser tenida como una referencia susceptible de ser corregida si se da alguna de estas circunstancias:

- Cuando el trazado del camino que consta en el Inventario fuera incorrecto o impreciso.
- Cuando el trazado del camino que consta en el Inventario fuera correcto, pero un posible promotor quisiera modificarlo con el objetivo de conseguir una mejor valoración, o con el fin de ajustarse a los criterios de inclusión.
- Cuando la información geográfica sobre la que se elabora la valoración final fuera incorrecta, imprecisa o estuviera desactualizada.

Por ello, debe entenderse esta valoración como una fotografía de la situación de un camino, susceptible de ser cambiada o mejorada si las circunstancias así lo justifican.

A continuación se describe el proceso seguido para la aplicación de los Criterios de Inclusión y los criterios de carácter valorativo, descritos en las órdenes, a los senderos señalizados que componen el Inventario de partida (todos ellos senderos de tipo pedestre).

### 3.3 CRITERIOS DE INCLUSIÓN ESTABLECIDOS EN LA ORDEN VMV/358/2019

La [Orden VMV/358/2019](#) indica, para los senderos de uso preferentemente pedestre:

*“Artículo 4. Criterios de inclusión para senderos de uso preferentemente pedestre.*

*1. Los itinerarios previstos para un uso preferentemente pedestre deberán discurrir por sendas, caminos, vías pecuarias, pistas forestales, trazados ferroviarios en desuso y otros similares, limitando el trazado compartido con vías pertenecientes a las distintas Redes de Carreteras a un máximo admisible de quinientos metros en tramo continuo y sin que el paso por estas vías pueda suponer en su conjunto más de un quince por ciento del trazado completo del itinerario correspondiente.*

*2. Estos itinerarios deberán localizarse preferentemente en el medio natural, admitiendo un máximo de un quince por ciento de su recorrido completo a través de un trazado urbano.*

*3. En cuanto al nivel de dificultad técnica, se permitirán itinerarios que discurran a través de pasos específicos que no superen los quince metros de desnivel en vertical en los que sea necesario el uso de las manos para ejercer la tracción, siempre que dichos pasos se encuentren equipados sobre el terreno con elementos artificiales que permitan progresar por ellos de forma segura.”.*

Siguiendo las instrucciones indicadas en el texto para cada criterio, ha sido posible aplicar:

1. Criterios de trazado compartido con la Red de Carreteras	Descripción
Formatos viarios tradicionales, limitar el trazado compartido con la Red de Carreteras	Máximo admisible por carretera 500 metros en tramo continuo
	Máximo admisible por carretera 15% del trazado completo

2. Criterio de máximo admisible en trazado urbano	Descripción
Localizado sobre entornos naturales, limitar el trazado urbano	Máximo admisible por trazado urbano el 15% de su recorrido completo

Sin embargo, no ha sido posible aplicar, por falta de datos georreferenciados objetivos:

3. Criterio de dificultad técnica	Descripción
Dificultad técnica	Pasos específicos que no superen los quince metros de desnivel en vertical en los que sea necesario el uso de las manos para ejercer la tracción, siempre que estos se encuentren equipados sobre el terreno con elementos artificiales que permitan progresar por ellos de forma segura

Por ello, ningún camino del Inventario se considera excluido por este criterio, y deberá ser el posible promotor del mismo quien, cuando se den las circunstancias descritas, proponga y describa las actuaciones a acometer con el objetivo de evitar que el sendero sea excluido por este criterio.

### **3.4 CRITERIOS DE CARÁCTER VALORATIVO ESTABLECIDOS EN LA ORDEN VMV/358/2019 Y ICD/27/2023**

La Orden VMV/358/2019 indica, para los senderos de uso preferentemente pedestre:

*“Artículo 9. Criterios de valoración para los senderos de interés autonómico.*

*2. Los criterios de valoración que contribuyen a determinar la condición de sendero turístico de interés autonómico de un itinerario señalizado son los siguientes:*

*A) Capacidad de generar corrientes turísticas:*

- a) Valor patrimonial.*
- b) Oferta de servicios.*
- c) Tradición senderista.*

*B) Localización en el medio natural:*

- a) Calidad del medio natural.*
- b) Calidad paisajística.*

*C) Inexistencia de elementos de no naturalidad.*

*D) Formato de plataforma.”.*

Aunque la Orden indica que los criterios de carácter valorativo se deben aplicar solo a los senderos de interés autonómico, para la elaboración de este catálogo se ha procedido a aplicarlos a los 1.465 caminos que componen el Inventario. Con ello se consigue aportar una valoración final de cada camino que pueda ser herramienta de toma de decisiones para los posibles promotores o para los gestores.

La aplicación de los criterios de carácter valorativo se ha hecho con carácter informativo, no eliminatorio.

La Orden ICD/27/2023 supone la modificación parcial del anexo de la Orden VMV/358/2019, de 28 de marzo, por la que se establecen los criterios que permiten la caracterización como recursos turísticos de determinados itinerarios senderistas. Dichos criterios quedan como se describen a continuación.

### 3.4.1 Capacidad de generar corrientes turísticas

Criterio 1: Valor patrimonial		
Comentario	Puntuación	Análisis
Experiencias acerca de prácticas culturales de grupos humanos, relacionadas con el patrimonio etnográfico, con el patrimonio cultural inmaterial o con otros bienes (artísticos, arquitectónicos, arqueológicos, paleontológicos, científicos, industriales, ferroviarios, lingüísticos, etc.) Se incluyen: cualquiera de los bienes que integran el patrimonio cultural aragonés <sup>(1)</sup>	2	Más de 0,33 elementos reconocidos como bienes que integran el patrimonio cultural aragonés por km de camino <sup>(2)</sup> ó Más del 66% del recorrido total por un Parque Cultural de Aragón.
	1	Entre 0,25 y 0,33 elementos reconocidos como bienes que integran el patrimonio cultural aragonés por km de camino <sup>(2)</sup> ó Entre el 33% y 66% del recorrido total por un Parque Cultural de Aragón.
	0	Menos de 0,25 elementos reconocidos como bienes que integran el patrimonio cultural aragonés por km de camino <sup>(2)</sup> ó Menos del 33% del recorrido total por un Parque Cultural de Aragón.

<sup>(1)</sup> Título I de la Ley 3/1999 de 10 de marzo, del Patrimonio Cultural Aragonés. Listado de bienes que integran el patrimonio cultural aragonés en [www.patrimonioculturaldearagon.es](http://www.patrimonioculturaldearagon.es).

<sup>(2)</sup> Considerada una distancia al camino de 500 m.

<b>Criterio 2: Oferta de servicios</b>		
<b>Comentario</b>	<b>Puntuación</b>	<b>Análisis</b>
Presencia de alojamiento y/o avituallamiento (comidas/tienda) en algún punto del recorrido	2	Presencia de alojamiento y avituallamiento a menos de 500 m del inicio y del final del camino o de cada una de las etapas en que esté dividido (en este supuesto, debe haber presencia al menos en un 60% de las etapas)
	1	Presencia de alojamiento o avituallamiento a menos de 500 m del inicio y del final del camino ó Presencia de alojamiento y avituallamiento a menos de 500 m del final de cada una de las etapas en que esté dividido el camino (en este supuesto, debe haber presencia al menos en un 30% de las etapas)
	0	Resto de situaciones.

<b>Criterio 3: Tradición senderista</b>		
<b>Comentario</b>	<b>Puntuación</b>	<b>Análisis</b>
Costumbre de uso del sendero a lo largo del tiempo	2	Senderos con señalización homologada de la Federación Aragonesa de Montañismo (FAM) o Federación Aragonesa de Ciclismo (FAC) o IMBA y Senderos con publicaciones específicas (folletos, guías, Web, etc.) u objeto de peregrinaje, concentraciones, andadas o pruebas populares. (1)
	1	Senderos con señalización homologada de la Federación Aragonesa de Montañismo (FAM) o Federación Aragonesa de Ciclismo (FAC) o IMBA ó Senderos con publicaciones específicas (folletos, guías, Web, etc.) u objeto de peregrinaje, concentraciones, andadas o pruebas populares. (1)
	0	Senderos sin tradición, publicaciones ni señalización homologada reconocida.

(1) Se consideran al efecto las publicaciones oficiales respaldada por una administración o entidad pública, excluyendo blogs, foros y opiniones de carácter privado.



### 3.4.2 Localización en el medio natural

<b>Criterio 4: Calidad del Medio Natural</b>		
<b>Comentario</b>	<b>Puntuación</b>	<b>Análisis</b>
<ul style="list-style-type: none"> <li>• Espacios Naturales Protegidos de Aragón (1): Parque Nacional, Parque Natural, Paisaje Protegido, Reserva Natural, Monumento Natural</li> <li>• Espacios de la Red Natura 2000</li> </ul> <p>Otras figuras de protección natural:</p> <ul style="list-style-type: none"> <li>• Ámbito de Planes de Ordenación de los Recursos Naturales (PORN)</li> <li>• Humedales Singulares de Aragón</li> <li>• Humedales de importancia internacional incluidos en el Convenio Ramsar</li> <li>• Reserva de la Biosfera</li> <li>• Patrimonio de la Humanidad (UNESCO)</li> <li>• Árboles y Arboledas Singulares de Aragón (considerada una distancia al camino de 100 m)</li> <li>• Lugares de Interés Geológico (considerada una distancia al camino de 100 m)</li> </ul>	2	Más del 66% del recorrido total por zonas protegidas
	1	Entre 33 y 66% del recorrido total por zonas protegidas
	0	Menos del 33% del recorrido total por zonas protegidas

(1) Categorías establecidas en artículo 8 del texto refundido de la Ley de Espacios Naturales Protegidos de Aragón, aprobado por Decreto Legislativo 1/2015, de 29 de julio, del Gobierno de Aragón. Archivos de referencia descargados de IDEARAGON: <http://idearagon.aragon.es/>

<b>Criterio 5: Calidad paisajística</b>		
<b>Comentario</b>	<b>Puntuación</b>	<b>Análisis</b>
Elementos de calidad de los paisajes: mapas de paisajes	2	La mayor parte de su trazado atraviesa o hace visibles espacios calificados de 8 a 10 en el Mapa de Calidad Homogeneizada de Paisaje.
	1	La mayor parte de su trazado atraviesa o hace visibles espacios calificados de 5 a 7 en el Mapa de Calidad Homogeneizada de Paisaje.
	0	La mayor parte de su trazado atraviesa o hace visibles espacios calificados de 0 a 4 en el Mapa de Calidad Homogeneizada de Paisaje.

### 3.4.3 Inexistencia de elementos de no naturalidad

Criterio 6: Elementos de no naturalidad		
Comentario	Puntuación	Análisis
Elementos de no naturalidad: Red de Carreteras(1), explotaciones ganaderas intensivas, líneas de alta tensión, canteras, vertederos, polígonos industriales y zonas militares	2	0% del camino afectado por elementos de no naturalidad <sup>(2)</sup> .
	1	Menos del 10% del camino afectado por elementos de no naturalidad <sup>(2)</sup> .
	0	Más del 10% del camino afectado por elementos de no naturalidad <sup>(2)</sup> .

<sup>(1)</sup> A estos efectos se incluyen Carreteras Nacionales, Carreteras Autonómicas (Red Básica IDEARAGON), Red Provincial, Red Comarcal, Red Local. Fuente: Sistema de Información territorial de Aragón (IDEARAGON, <http://idearagon.aragon.es/>)

(2) Contempladas las siguientes áreas de afección con respecto al eje del camino:

- Carreteras: 50 m
- Líneas de alta tensión: 100 m
- Explotaciones ganaderas intensivas, polígonos industriales o instalaciones militares: 200 m
- Canteras: 500 m para explotaciones superficiales y 100 para explotaciones puntuales
- Vertederos: 500 m

### 3.4.4 Formato de plataforma

<b>Criterio 7: Formato de plataforma de uso preferentemente pedestre – TEXTO PROPUESTO</b>		
<b>Comentario</b>	<b>Puntuación</b>	<b>Análisis</b>
Formato de plataforma: Senda o camino.	2	Más del 66% del trazado por senda o camino
	1	Entre el 33% y el 66% del trazado por senda o camino
	0	Menos del 33% del trazado por senda o camino

### 3.5 PONDERACIÓN DE CRITERIOS

La Orden VMV/358/2019 indica, para los senderos de interés autonómico:

*“Artículo 9. Criterios de valoración para los senderos de interés autonómico.*

*1. Una vez comprobado el cumplimiento de los mencionados criterios de inclusión, los itinerarios señalizados que aspiren a integrarse en la Red de Senderos Turísticos de Aragón con la categoría de senderos de interés autonómico deberán cumplir, asimismo, con los criterios de valoración que se indican en el apartado 2, con arreglo a la siguiente ponderación: Cada itinerario obtendrá entre 0 y 2 puntos para cada criterio de valoración, según se cumplan los parámetros determinados en la columna de “Análisis” de los cuadros descriptivos incorporados en anexo a esta Orden. La puntuación final del itinerario se obtiene de aplicar la siguiente ponderación a los siete criterios valorados: ((valor criterio 1 x 0,5) + (valor criterio 2 x 0,5) + (valor criterio 3 x 0,5) + (valor criterio 4) + (valor criterio 5) + (valor criterio 6 x 0,5) + (valor criterio 7)). La puntuación final mínima exigida será de 6 puntos.”*

Por lo tanto, cada criterio recibe una numeración entre 0 y 2 puntos y una puntuación final tras la ponderación indicada. La puntuación final mínima exigida será de 6 puntos.

Criterio 1	Criterio 2	Criterio 3	Criterio 4	Criterio 5	Criterio 6	Criterio 7
Valor patrimonial	Oferta de servicios	Tradición senderista	Calidad del medio natural	Calidad paisajística	Inexistencia de elementos de no naturalidad	Formato de la plataforma
10%	10%	10%	20%	20%	10%	20%

### 3.6 APROBACIÓN EN LA COMISIÓN DE SENDEROS TURÍSTICOS DE ARAGÓN

Finalmente, el presente Catálogo fue aprobado inicialmente en la Comisión de Senderos Turísticos de Aragón celebrada el 18 de abril de 2023, debiendo ser sometido a continuación al trámite de información pública.

## **4 RESULTADOS**

La aplicación de los criterios indicados en las Órdenes al Inventario de senderos ha permitido obtener un valor de diagnóstico para cada uno de los senderos inventariados. Con esa valoración y los datos básicos de los senderos se han elaborado los siguientes documentos:

1. Mapa de los senderos señalizados inventariados, según categoría.
2. Listado de la valoración obtenida por los senderos señalizados inventariados.
3. Fichas de valoración de los senderos señalizados inventariados.

### **4.1 MAPA DE LOS SENDEROS SEÑALIZADOS INVENTARIADOS**

Se ha elaborado un mapa general de Aragón con los senderos señalizados inventariados según categoría (tipo) de sendero.

Este listado constituye el Anexo 1.

### **4.2 LISTADO DE LA VALORACIÓN OBTENIDA POR LOS SENDEROS SEÑALIZADOS INVENTARIADOS**

Se ha elaborado un listado de la valoración obtenida por los senderos señalizados inventariados. El listado está ordenado por valor ponderado, de mayor a menor valor, e incluye el identificativo del camino (ID), su nombre, tipo, itinerario, longitud, cumplimiento o no de los criterios de inclusión, criterios de valoración y valor ponderado.

Este listado constituye el Anexo 2.

### **4.3 FICHAS DE VALORACIÓN DE LOS SENDEROS SEÑALIZADOS INVENTARIADOS**

Se han elaborado las fichas de valoración de los senderos señalizados inventariados. Esta ficha incluye el identificativo del camino (ID), su nombre, nombre secundario, tipo, itinerario, longitud, valores parciales, valor ponderado, valor absoluto de los criterios de inclusión y cumplimiento o no de los mismos, comarca/s a la/s que pertenece, municipio/s a lo/s que pertenece, cartografía de localización y cartografía de detalle.


Las fichas de valoración de los senderos señalizados inventariados constituyen el Anexo 3.



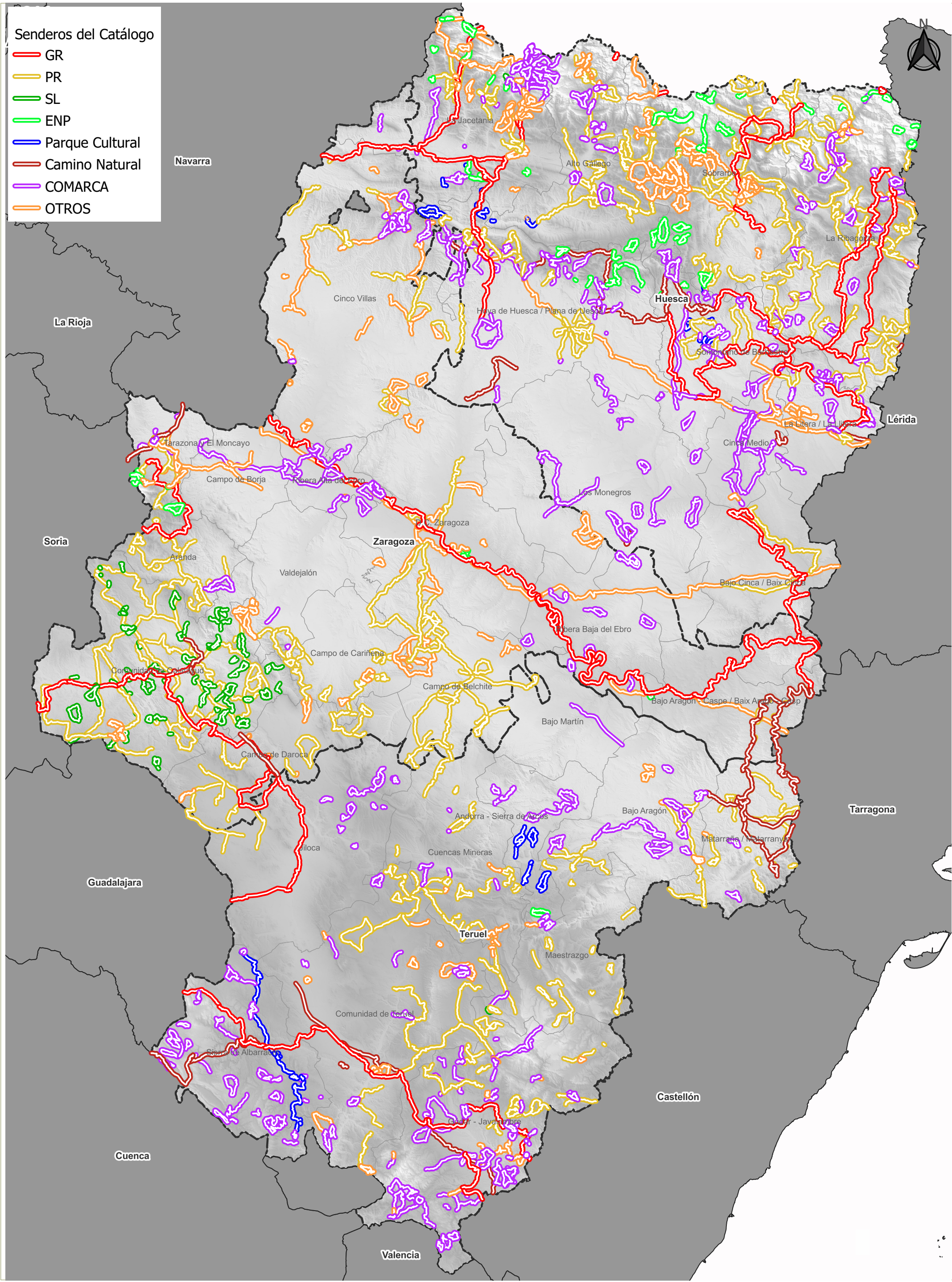
# ANEXO 1



MAPA DE LOS SENDEROS SEÑALIZADOS  
INVENTARIADOS












# ANEXO 2

---

## 1.1 LISTADO DE LA VALORACIÓN OBTENIDA POR LOS SENDEROS SEÑALIZADOS INVENTARIADOS



PROPUESTA DE CATÁLOGO DE SENDEROS VALORADOS

ID ficha	NOMBRE	ITINERARIO	TIPO	Longitud (km)	C1	C2	C3	C4	C5	C6	C7	VALOR PONDERADO	Excluido por longitud máxima carretera	Longitud carretera (m)	Excluido por porcentaje máximo carretera	Porcentaje carretera	Excluido por porcentaje máximo urbano	Porcentaje urbano	OTRA DENOMINACIÓN	TIPO 2	COMARCA	MUNICIPIO	ESPACIO NATURAL PROTEGIDO
1	GR 160 - A. Gallocanta 1	Enlace - Valdehorna - Val de San Martín - Santed - Gallocanta	GR	18,4	0	0	2	0	2	1	0	3,5	Sí	556					Camino del Cid	Travesía	Campo de Daroca	Daroca, Gallocanta, Santed, Val de San Martín, Valdehorna	-
2	GR 160 - A. Gallocanta 2	Gallocanta - Berrueco - Castejón de Tormos - San Martín del Río	GR	18,9	0	2	2	0	1	1	2	5,5							Camino del Cid	Travesía	Campo de Daroca, Jiloca	Berrueco, Castejón de Tornos, Gallocanta, San Martín del Río, Val de San Martín, Valdehorna	-
3	GR 160 - E25	(Sta Mª de Huerta) - límite autonómico - Torrehermosa - Monreal de Ariza - Ariza	GR	18,4	0	0	2	0	0	0	0	1	Sí	916					Camino del Cid	Travesía	Comunidad de Calatayud	Ariza, Monreal de Ariza, Torrehermosa	-
4	GR 160 - E26	Ariza - Cetina - Alhama de Aragón	GR	14,9	2	2	2	0	0	0	0	3	Sí	1420					Camino del Cid	Travesía	Comunidad de Calatayud	Alhama de Aragón, Ariza, Cetina, Contamina	-
5	GR 160 - E27	Alhama de Aragón - Bubierca - Castejón de las Armas - Ateca	GR	15,7	2	2	2	0	1	0	0	4	Sí	4605	Sí	29%			Camino del Cid	Travesía	Comunidad de Calatayud	Alhama de Aragón, Ateca, Bubierca, Castejón de las Armas	-
6	GR 160 - E28	Ateca - Valtorres - La Vilueña - Munébrega	GR	16,8	0	2	2	0	2	0	0	4	Sí	650					Camino del Cid	Travesía	Comunidad de Calatayud	Ateca, La Vilueña, Munébrega, Terrer, Valtorres	-
7	GR 160 - E29	Munébrega - Castejón de Alarba - Alarba - Acered	GR	20,5	0	1	2	0	1	0	0	2,5	Sí	9622	Sí	47%			Camino del Cid	Travesía	Campo de Daroca, Comunidad de Calatayud	Acered, Alarba, Castejón de Alarba, Munébrega, Olvés	-
8	GR 160 - E30	Acered - Atea - Murero - Manchones - Daroca	GR	22,3	2	1	2	0	2	0	2	6,5	Sí	1413					Camino del Cid	Travesía	Campo de Daroca	Acered, Atea, Daroca, Manchones, Murero	-
9	GR 160 - E31	Daroca - Villanueva de Jiloca - San Martín del Río - Bágüena - Burbágüena - Luco de Jiloca - Calamocha	GR	29,7	2	2	2	0	1	0	2	6							Camino del Cid	Travesía	Campo de Daroca, Jiloca	Bágüena, Burbágüena, Calamocha, Daroca, San Martín del Río, Villanueva de Jiloca	-
10	GR 160 - E32	Calamocha - Poyo del Cid - Fuentes Claras - Caminreal - Torrijo del Campo - Monreal del Campo	GR	19,2	0	2	2	0	1	0	2	5	Sí	565			Sí	19%	Camino del Cid	Travesía	Jiloca	Calamocha, Caminreal, Fuentes Claras, Monreal del Campo, Torrijo del Campo	-
11	GR 160 - E33	Monreal del Campo - Pozuel del Campo - límite autonómico - (Pobo de Dueñas)	GR	17,6	0	0	2	0	0	1	0	1,5							Camino del Cid	Travesía	Jiloca	Monreal del Campo, Pozuel del Campo	-
12	GR 160 - E38	(Checa) - Límite autonómico - Orihuela del Tremedal - Bronchales	GR	12,3	0	0	2	0	1	0	0	2	Sí	1436					Camino del Cid	Travesía	Sierra de Albarracín	Bronchales, Orihuela del Tremedal	-
13	GR 160 - E39	Bronchales - Torres de Albarracín - Albarracín	GR	24,9	0	2	2	1	1	1	2	6,5	Sí	812					Camino del Cid	Travesía	Sierra de Albarracín	Albarracín, Bronchales, Monreal de Albarracín, Torres de Albarracín	-
14	GR 160 - E40	Albarracín - Gea de Albarracín - Cella	GR	20,7	2	2	2	0	0	0	2	5	Sí	960			Sí	18%	Camino del Cid	Travesía	Comunidad de Teruel, Sierra de Albarracín	Albarracín, Cella, Gea de Albarracín	-
15	GR 160 - E41	Cella - Caudé - Conclud - Teruel	GR	23,0	2	2	2	0	0	0	2	5	Sí	1266			Sí	15%	Camino del Cid	Travesía	Comunidad de Teruel	Cella, Teruel	-
16	GR 160 - E42	Teruel - La Puebla de Valverde	GR	29,1	2	2	2	0	0	0	2	5	Sí	4890	Sí	17%			Camino del Cid	Travesía	Comunidad de Teruel, Gúdar - Javalambre	La Puebla de Valverde, Teruel	-
17	GR 160 - E43	La Puebla de Valverde - Valbona - Mora de Rubielos	GR	25,6	0	2	2	0	0	0	2	4	Sí	814					Camino del Cid	Travesía	Gúdar - Javalambre	La Puebla de Valverde, Mora de Rubielos, Valbona	-
18	GR 160 - E44	Mora de Rubielos - Rubielos de Mora	GR	16,6	2	2	2	0	0	0	2	5	Sí	1577					Camino del Cid	Travesía	Gúdar - Javalambre	Mora de Rubielos, Rubielos de Mora	-
19	GR 160 - E45	Rubielos de Mora - Fuentes de Rubielos - Olba - Límite autonómico - (Puebla de Arenoso)	GR	16,9	1	0	2	0	1	0	2	4,5	Sí	946					Camino del Cid	Travesía	Gúdar - Javalambre	Fuentes de Rubielos, Olba, Rubielos de Mora	-
20	GR 160 - Ramal Calatayud	Desvío - Terrer - Calatayud	GR	11,4	2	0	2	0	0	0	0	2	Sí	1987	Sí	17%	Sí	23%	Camino del Cid	Travesía	Comunidad de Calatayud	Calatayud, Terrer	-
21	GR 18 - E1	Fonz - Ermita de La Carrodilla - Aguinaliú - Juseu	GR	25,2	0	2	2	0	1	1	2	5,5							Senderos de la Ribagorza	Travesía	Cinca Medio, La Ribagorza, Somontano de Barbastro	Estadilla, Fonz, Graus	-
22	GR 18 - E2	Juseu - Purroy de la Solana - Pilzán	GR	13,2	0	2	2	0	0	1	0	2,5							Senderos de la Ribagorza	Travesía	La Ribagorza	Benabarre, Graus	-
23	GR 18 - E3	Pilzán - Caladrones - Ciscar - Tolva	GR	17,4	0	2	2	0	0	0	2	4	Sí	2327					Senderos de la Ribagorza	Travesía	La Ribagorza	Benabarre, Tolva	-
24	GR 18 - E4	Tolva - Luzás - Castigaleu - Cajigar	GR	21,0	0	1	2	0	1	0	2	4,5	Sí	5322	Sí	25%			Senderos de la Ribagorza	Travesía	La Ribagorza	Castigaleu, Monesma y Cajigar, Tolva	-
25	GR 18 - E5	Cajigar - Coll de Vent - Puyalto - Bonansa	GR	26,4	0	1	2	2	1	1	0	5							Senderos de la Ribagorza	Travesía	La Ribagorza	Arén, Beranuy, Bonansa, Isábena, Monesma y Cajigar, Sopeira	-
26	GR 18 - E6_vieja	Bonansa - Noales	GR	5,5	2	1	2	0	1	1	1	5							Senderos de la Ribagorza	Travesía	La Ribagorza	Bonansa, Montanuy	-
27	GR 18.1 - E1	Cruce GR18 - Benabarre	GR	7,1	1	0	2	0	1	1	0	3							Variante del GR 18	Travesía	La Ribagorza	Benabarre	-
28	GR 18.1 - E2	Benabarre - Laguarres	GR	13,8	0	2	2	0	0	1	0	2,5							Variante del GR 18	Travesía	La Ribagorza	Benabarre, Capella, Lascuarre	-
29	GR 18.1 - E3	Laguarres - Casa Pelegrín - Roda de Isábena - Puente de Roda - La Puebla de Roda	GR	21,3	0	2	2	1	1	0	2	6							Variante del GR 18	Travesía	La Ribagorza	Capella, Graus, Isábena	-
30	GR 18.1 - E4	La Puebla de Roda - Serraduy del Pon - Biescas de Obarra - Pardinella - Beranuy	GR	12,7	0	0	2	2	1	1	2	6,5							Variante del GR 18	Travesía	La Ribagorza	Beranuy, Isábena	-
31	GR 18.1 - E5	Beranuy - Calvera - Monasterio de Obarra - Ballabriga - Borda Ariño - Laspaúles	GR	19,2	1	0	2	2	1	0	2	6,5	Sí	1414					Variante del GR 18	Travesía	La Ribagorza	Beranuy, Laspaúles	-

PROPUESTA DE CATÁLOGO DE SENDEROS VALORADOS

ID ficha	NOMBRE	ITINERARIO	TIPO	Longitud (km)	C1	C2	C3	C4	C5	C6	C7	VALOR PONDERADO	Excluido por longitud máxima carretera	Longitud carretera (m)	Excluido por porcentaje máximo carretera	Porcentaje carretera	Excluido por porcentaje máximo urbano	Porcentaje urbano	OTRA DENOMINACIÓN	TIPO 2	COMARCA	MUNICIPIO	ESPACIO NATURAL PROTEGIDO
32	GR 18.1 - E6	Laspaúles - Suils - Neril - Ardanué - Denúy - Castanea cruce GR 18	GR	9,5	2	2	2	0	0	0	2	5							Variante del GR 18	Travesía	La Ribagorza	Laspaúles, Montanuy	-
33	GR 19 - E 1	Biadós - Gistain	GR	11,3	0	2	2	2	1	0	0	5	Sí	857					Sendero de Sobrarbe	Travesía	Sobrarbe	Gistain, San Juan de Plan	ENP104 - Parque Natural Posets - Maladeta
34	GR 19 - E 2	Gistain - Serveto - Sin - Salinas de Sin	GR	13,0	0	2	2	2	1	0	2	7	Sí	1959	Sí	15%			Sendero de Sobrarbe	Travesía	Sobrarbe	Bielsa, Gistain, Plan, Tella-Sin	-
35	GR 19 - E 3	Salinas de Sin - Tella - Lafortunada - Hospital de Tella - Laspuña	GR	21,6	0	2	2	1	0	0	2	5	Sí	2240					Sendero de Sobrarbe	Travesía	Sobrarbe	Laspuña, Tella-Sin	-
36	GR 19 - E 4	Laspuña - Aragüés - Pueyo de Aragüés - L'Ainsa	GR	12,7	0	2	2	0	1	0	0	3	Sí	700					Sendero de Sobrarbe	Travesía	Sobrarbe	Aínsa-Sobrarbe, El Pueyo de Aragüés, Laspuña	-
37	GR 19 - E 5	L'Ainsa - Banastón - Griébal - Muro de Roda (GR 1)	GR	17,0	0	0	2	0	1	0	2	4	Sí	1151					Sendero de Sobrarbe	Travesía	Sobrarbe	Aínsa-Sobrarbe, La Fueva	-
38	GR 19.1 - E1	GR 19 (Sin) - Señés - Collado Cruz de Guardia - Bielsa	GR	14,1	0	1	2	1	2	1	2	7							Variante del GR 19	Travesía	Sobrarbe	Bielsa, Plan, Tella-Sin	-
39	GR 19.1 - E2	Bielsa - GR 19 - (enlace a Tella)	GR	10,3	0	0	2	2	1	2	2	7							Variante del GR 19	Travesía	Sobrarbe	Bielsa, Tella-Sin	-
40	GR 23 - E 1	Balsa Frechina (límite comarcal) - Alins del Monte - Calasanz - Peralta de la Sal	GR	13,7	1	0	2	0	2	0	0	3,5	Sí	747					Senderos de la Litera	Travesía	Cinca Medio, La Litera / La Llitera	Azanuy-Alins, Fonz, Peralta de Calasanz	-
41	GR 23 - E 2	Peralta de la Sal - Ermita y Castillo de la Mora - Baells - Nachá - (desvío Ermita de Villavieja) - Baldellou	GR	24,7	0	2	2	0	2	0	0	4	Sí	3728	Sí	15%			Senderos de la Litera	Travesía	La Litera / La Llitera	Baells, Baldellou, Camporrells, Peralta de Calasanz	-
42	GR 23 - E 3	Baldellou - Castillonroy - Albelda	GR	14,3	1	1	2	1	1	0	0	4							Senderos de la Litera	Travesía	La Litera / La Llitera	Albelda, Baldellou, Castillonroy	-
43	GR 231 - E2	(El Toro) Límite Prov. Castellón - El Paul - Manzanera	GR	8,1	0	0	2	1	1	1	2	5,5							GR 231	Travesía	Gúdar - Javalambre	Manzanera	-
44	GR 231 - E3	Manzanera - Albentosa - Sarrión	GR	17,2	2	2	2	0	0	1	2	5,5	Sí	636					GR 231	Travesía	Gúdar - Javalambre	Albentosa, Manzanera, Sarrión	-
45	GR 260 - E1	Calcena - Purujosa - límite provincial con Soria	GR	12,1	0	0	2	2	2	0	0	5	Sí	3765	Sí	36%			Calcenada	Travesía	Aranda	Calcena, Purujosa	ENP102 - Parque Natural del Moncayo
46	GR 260 - E4	San Martín de la Virgen de Moncayo - Lituénigo - Litago	GR	7,3	1	2	2	0	2	1	0	5							Calcenada	Travesía	Tarazona y El Moncayo	Litago, Lituénigo, San Martín de la Virgen de Moncayo, Trasmoz	-
47	GR 260 - E5	Litago - Añón de Moncayo	GR	10,4	0	2	2	0	2	0	0	4	Sí	4634	Sí	45%			Calcenada	Travesía	Tarazona y El Moncayo	Añón de Moncayo, Litago	-
48	GR 260 - E6	Añón de Moncayo - Alcalá de Moncayo - Talamantes	GR	10,7	0	2	2	0	2	1	0	4,5							Calcenada	Travesía	Campo de Borja, Tarazona y El Moncayo	Alcalá de Moncayo, Añón de Moncayo, Talamantes	-
49	GR 260 - E7	Talamantes - Calcena	GR	19,0	0	1	2	1	1	0	0	3,5	Sí	5595	Sí	29%			Calcenada	Travesía	Aranda, Campo de Borja	Calcena, Talamantes, Trasobares	-
50	GR 261 - E1	Mequinenza - Torrente de Cinca	GR	19,3	1	2	2	1	0	0	0	3,5							Contrastes del Bajo Cinca	Travesía	Bajo Cinca / Baix Cinca	Mequinenza, Torrente de Cinca	-
51	GR 261 - E2	Torrente de Cinca - Fraga	GR	14,6	0	2	2	0	0	0	0	2	Sí	772					Contrastes del Bajo Cinca	Travesía	Bajo Cinca / Baix Cinca	Fraga, Torrente de Cinca	-
52	GR 261 - E3	Fraga - Velilla de Cinca	GR	17,9	0	1	2	0	0	1	2	4							Contrastes del Bajo Cinca	Travesía	Bajo Cinca / Baix Cinca	Fraga, Velilla de Cinca	-
53	GR 261 - E4	Velilla de Cinca - Ballobar	GR	11,2	0	1	2	0	0	1	1	3							Contrastes del Bajo Cinca	Travesía	Bajo Cinca / Baix Cinca	Ballobar, Fraga, Velilla de Cinca	-
54	GR 261 - E5	Ballobar - Ontiñena - Chalamera	GR	22,8	0	1	2	1	1	0	2	5,5	Sí	1145					Contrastes del Bajo Cinca	Travesía	Bajo Cinca / Baix Cinca, Cinca Medio	Alcolea de Cinca, Ballobar, Chalamera, Ontiñena	-
55	GR 45 - E1	Bierge - Abiego - Lascellas - Ponzano Barbuñales - Laluega	GR	23,5	0	2	2	0	0	1	0	2,5	Sí	1059					Senderos del somontano	Travesía	Somontano de Barbastro	Abiego, Barbuñales, Bierge, Laluega, Lascellas Ponzano	-
56	GR 45 - E2	Laluega - Laperdiguera - Berbegal - Ilche - Permisán - Fornillos	GR	18,3	0	0	2	0	0	0	0	1							Senderos del somontano	Travesía	Somontano de Barbastro	Berbegal, Ilche, Laluega, Laperdiguera	-
57	GR 45 - E3	Fornillos - Santuario de Nuestra Señora del Pueyo - Barbastro	GR	20,6	0	0	2	0	0	0	0	1	Sí	1334					Senderos del somontano	Travesía	Somontano de Barbastro	Barbastro, Berbegal, Castillazuelo, Ilche, Laluega	-
58	GR 45 - E4	Barbastro - Burceat - Cregenzán - Costean - Enate - Estada - Estadilla	GR	26,8	0	2	2	0	1	0	0	3	Sí	2974					Senderos del somontano	Travesía	Somontano de Barbastro	Barbastro, El Grado, Estada, Estadilla, Hoz y Costeán	-
59	GR 45 - E5	Estadilla - GR-18 - Olvena	GR	18,3	0	1	2	1	2	0	2	6,5							Senderos del somontano	Travesía	La Ribagorza, Somontano de Barbastro	Estadilla, Graus, Olvena	-
60	GR 45 - E6	Olvena - El Grado - Naval	GR	22,7	0	1	2	0	1	0	2	4,5	Sí	2022					Senderos del somontano	Travesía	Somontano de Barbastro	El Grado, Naval, Olvena	-
61	GR 45 - E7	Naval - Suelves - Colungo	GR	13,7	1	2	2	1	2	2	0	6,5							Senderos del somontano	Travesía	Sobrarbe, Somontano de Barbastro	Bárcabo, Colungo, Naval	-
62	GR 65.3 - E1	Somport - Candanchú - Canfranc Estación - Canfranc - Villanúa - Castiello de Jaca - Jaca	GR	29,7	2	0	2	0	1	0	2	5	Sí	5017	Sí	17%	Sí	16%	Camino de Santiago	Travesía	La Jacetania	Aísa, Canfranc, Castiello de Jaca, Jaca, Villanúa	-
63	GR 65.3 - E2	Jaca - Santa Cilia - Puente la Reina - Arrés	GR	24,9	2	2	2	1	1	0	2	7	Sí	8149	Sí	33%			Camino de Santiago	Travesía	La Jacetania	Bailo, Jaca, Puente la Reina de Jaca, Santa Cilia, Santa Cruz de la Serós	ENP302 - Paisaje Protegido de San Juan de la Peña y Monte Oroel
64	GR 65.3 - E3	Arrés - Artieda	GR	17,7	0	2	2	0	1	1	0	3,5	Sí	748					Camino de Santiago	Travesía	La Jacetania	Artieda, Bailo, Canal de Berdún, Mianos	-
65	GR 65.3 - E4	Artieda - Ruesta - Undués de Lerda	GR	20,7	0	2	2	0	2	0	2	6	Sí	4546	Sí	22%			Camino de Santiago	Travesía	Cinco Villas, La Jacetania	Artieda, Los Pintanos, Sigüés, Undués de Lerda, Urriés	-
66	GR 65.3 - E5	Undués de Lerda - límite provincial con Navarra	GR	3,1	0	0	2	0	2	0	0	3							Camino de Santiago	Travesía	Cinco Villas	Undués de Lerda	-

PROPUESTA DE CATÁLOGO DE SENDEROS VALORADOS

ID ficha	NOMBRE	ITINERARIO	TIPO	Longitud (km)	C1	C2	C3	C4	C5	C6	C7	VALOR PONDERADO	Excluido por longitud máxima carretera	Longitud carretera (m)	Excluido por porcentaje máximo carretera	Porcentaje carretera	Excluido por porcentaje máximo urbano	Porcentaje urbano	OTRA DENOMINACIÓN	TIPO 2	COMARCA	MUNICIPIO	ESPACIO NATURAL PROTEGIDO
67	GR 65.3.1	Variante Villanúa - Castiello de Jaca	GR	7,0	0	2	2	0	1	0	0	3							Camino de Santiago	Travesía	La Jacetania	Castiello de Jaca, Villanúa	-
68	GR 65.3.2	N-240 Puente del Gas - Atarés - Monasterio de San Juan de la Peña - Santa Cruz de la Serós - Binacua - GR 65.3	GR	23,1	2	0	2	2	0	0	2	6	Sí	1798					Camino de Santiago	Travesía	La Jacetania	Jaca, Santa Cruz de la Serós	ENP302 - Paisaje Protegido de San Juan de la Peña y Monte Oroel
69	GR 65.3.3 - E1	Puerto del Palo - Guarrinza - Selva de Oza - Campamento de San Juan de Dios - Puente de Santa Ana - Siresa - Echo	GR	22,2	0	0	2	2	2	0	2	7	Sí	7941	Sí	37%			Camino de Santiago	Travesía	La Jacetania	Ansó, Valle de Hecho	ENP105 - Parque Natural de los Valles Occidentales
70	GR 65.3.3 - E2	Echo - Biniés - Berdún - GR 65.3 (Martes)	GR	29,0	0	0	2	2	1	0	2	6	Sí	8062	Sí	28%			Camino de Santiago	Travesía	La Jacetania	Canal de Berdún, Valle de Hecho	ENP303 - Paisaje Protegido de las Fozes de Fago y Biniés
71	GR 95 - E1	La Sotonera - Castillo de Artasona - Turuñana - Sarsamarcuello	GR	24,4	0	0	2	1	1	0	0	3								Travesía	Hoya de Huesca / Plana de Uesca	Alcalá de Gurrea, Ayerbe, Biscarrués, Loarre, Loscorrales, Lupiñén-Ortilla	-
72	GR 95 - E2	Sarsamarcuello - Ermita de la Virgen de Marcuello - La Peña Estación	GR	13,4	0	0	2	2	1	0	0	4								Travesía	Hoya de Huesca / Plana de Uesca	Las Peñas de Riglos, Loarre	-
73	GR 95 - E3	La Peña Estación - Ena - Botaya - San Juan de la Peña	GR	20,8	2	0	2	0	1	0	0	3	Sí	1615						Travesía	Hoya de Huesca / Plana de Uesca, La Jacetania	Jaca, Las Peñas de Riglos	ENP302 - Paisaje Protegido de San Juan de la Peña y Monte Oroel
74	GR 99 - E22	Límite provincial con Navarra - Novillas - Gallur	GR	15,3	0	0	2	1	0	1	0	2,5							Camino Natural de Ebro	Travesía	Campo de Borja, Cinco Villas, Ribera Alta del Ebro	Gallur, Novillas, Tauste	-
75	GR 99 - E23	Gallur - Pradilla de Ebro - Boquiñeni - Luceni - Alcalá de Ebro - Cabañas de Ebro - Alagón	GR	32,2	0	2	2	0	2	0	0	4	Sí	2385					Camino Natural de Ebro	Travesía	Cinco Villas, Ribera Alta del Ebro	Alagón, Alcalá de Ebro, Boquiñeni, Cabañas de Ebro, Gallur, Luceni, Pradilla de Ebro, Tauste	-
76	GR 99 - E24	Alagón - Torres de Berrellén - Utebo	GR	21,3	1	2	2	0	1	0	0	3,5							Camino Natural de Ebro	Travesía	D.C. Zaragoza, Ribera Alta del Ebro	Alagón, Sobradriel, Torres de Berrellén, Utebo	-
77	GR 99 - E25	Utebo - Monzalbarba - Juslibol - Zaragoza	GR	20,5	2	2	2	0	1	0	0	4	Sí	1871			Sí	48%	Camino Natural de Ebro	Travesía	D.C. Zaragoza	Utebo, Zaragoza	-
78	GR 99 - E26	Zaragoza - desvío por la margen derecha - El Burgo de Ebro	GR	18,4	1	1	2	1	1	0	0	4							Camino Natural de Ebro	Travesía	D.C. Zaragoza	El Burgo de Ebro, Pastriz, Zaragoza	ENP204 - Reserva Natural Dirigida de los Sotos y Galachos del Ebro
79	GR 99 - E27	El Burgo de Ebro - Pina de Ebro	GR	30,3	0	1	2	1	1	1	0	4							Camino Natural de Ebro	Travesía	D.C. Zaragoza, Ribera Baja del Ebro	Alfajarín, El Burgo de Ebro, Fuentes de Ebro, Nuez de Ebro, Osera de Ebro, Pina de Ebro, Villafranca de Ebro	ENP204 - Reserva Natural Dirigida de los Sotos y Galachos del Ebro
80	GR 99 - E28	Pina de Ebro - Gelsa - Velilla de Ebro	GR	20,2	0	1	2	0	1	1	0	3	Sí	975					Camino Natural de Ebro	Travesía	Ribera Baja del Ebro	Gelsa, Pina de Ebro, Quinto, Velilla de Ebro	-
81	GR 99 - E28.1	Pina de Ebro - Quinto - Gelsa	GR	26,5	0	2	2	0	1	1	0	3,5	Sí	1539					Camino Natural de Ebro	Travesía	Ribera Baja del Ebro	Gelsa, Pina de Ebro, Quinto	-
82	GR 99 - E29	Velilla de Ebro - Alforque - Alborge - Sástago	GR	19,2	0	1	2	1	2	0	0	4,5							Camino Natural de Ebro	Travesía	Ribera Baja del Ebro	Alborge, Alforque, Sástago, Velilla de Ebro	-
83	GR 99 - E29.1	Alborge - ermita de Montler - Sástago	GR	7,4	2	2	2	2	2	0	0	7	Sí	1165	Sí	16%			Camino Natural de Ebro	Travesía	Ribera Baja del Ebro	Alborge, Sástago	-
84	GR 99 - E30	Sástago - Escatrón	GR	19,6	0	2	2	0	2	0	2	6	Sí	1856					Camino Natural de Ebro	Travesía	Ribera Baja del Ebro	Escatrón, Sástago	-
85	GR 99 - E31	Escatrón - Chiprana	GR	31,6	0	2	2	0	2	0	2	6	Sí	765					Camino Natural de Ebro	Travesía	Bajo Aragón - Caspe / Baix Aragón - Casp, Ribera Baja del Ebro	Chiprana, Escatrón	-
86	GR 99 - E32	Chiprana - Caspe	GR	9,6	2	2	2	0	0	0	0	3	Sí	747					Camino Natural de Ebro	Travesía	Bajo Aragón - Caspe / Baix Aragón - Casp	Caspe, Chiprana	-
87	GR 99 - E33	Caspe - La Herradura - Mas de la Punta	GR	29,5	1	0	2	1	2	0	2	6,5							Camino Natural de Ebro	Travesía	Bajo Aragón - Caspe / Baix Aragón - Casp	Caspe	-
88	GR 99 - E34	Mas de la Punta - Vall de Freixes	GR	23,7	2	0	2	0	2	0	2	6	Sí	824					Camino Natural de Ebro	Travesía	Bajo Aragón - Caspe / Baix Aragón - Casp, Bajo Cinca / Baix Cinca	Caspe, Mequinenza	-
89	GR 99 - E35	Vall de Freixes - Mequinenza	GR	22,5	0	0	2	0	1	0	0	2	Sí	1471					Camino Natural de Ebro	Travesía	Bajo Cinca / Baix Cinca	Mequinenza	-
90	GR 99 - E36	Mequinenza - límite provincial con Lérida	GR	8,0	2	0	2	2	2	0	0	6	Sí	749	Sí	17%	Sí	18%	Camino Natural de Ebro	Travesía	Bajo Cinca / Baix Cinca	Mequinenza	-
91	GR 99 - E36.1	Mequinenza - Fayón - Estación FFCC (límite provincial)	GR	30,8	0	0	2	2	1	0	2	6	Sí	3207					Camino Natural de Ebro	Travesía	Bajo Aragón - Caspe / Baix Aragón - Casp, Bajo Cinca / Baix Cinca	Fayón, Mequinenza	-
92	GR-T 15	GR 11 - Puerto del Palo	GR	5,2	0	0	2	2	1	2	2	7							GR11 - Puerto del Palo	Travesía	La Jacetania	Ansó	ENP105 - Parque Natural de los Valles Occidentales
93	GR-T 24	GR 11 - Ibón Alto de Bachimaña - Puerto Marcadau	GR	2,5	0	0	2	2	2	2	2	8							GR 11 Ibón Alto de Bachimaña - Puerto	Travesía	Alto Gállego	Panticosa	-
94	GR-T 30	GR 11 - Bujaruelo - puerto de Bujaruelo	GR	4,8	0	0	2	2	2	0	2	7							Bujaruelo - Puerto de Bujaruelo	Travesía	Sobrarbe	Torla-Ordessa	-
95	GR-T 39	GR 11 - Puerto d'Ordizeto	GR	1,1	0	0	2	2	0	2	2	6							GR 11 - Puerto d'Ordizeto	Travesía	Sobrarbe	Bielsa	-
96	GR-T 46	GR 11 - Portillón de Benasque	GR	3,5	2	0	2	2	2	2	2	9							GR 11 - Portillón de Benasque	Travesía	La Ribagorza	Benasque	ENP104 - Parque Natural Posets - Maladeta
97	PR-HU 1	Acumuer - Isin - Larrés - Sabiñánigo - Baraguá - Lasieso - Latre - Caldearenas	PR	38,6	0	2	2	0	0	0	2	4	Sí	12876	Sí	36%				Travesía	Alto Gállego	Caldearenas, Sabiñánigo	-
98	PR-HU 104	Ginaste - Viñals - Estet - Bono	PR	6,1	0	0	2	0	1	0	1	3	Sí	636					Ruta de la Noguera Ribagorzana	Travesía	La Ribagorza	Montanuy	-
99	PR-HU 105	Castillo de Loarre - pista del Puzo - Puchilibro - Rasal	PR	12,3	0	0	2	2	2	1	2	7,5								Travesía	Hoya de Huesca / Plana de Uesca	Las Peñas de Riglos, Loarre	-
100	PR-HU 106	Panticosa - El Pueyo	PR	2,0	2	2	2	2	2	1	2	9,5								Travesía	Alto Gállego	Panticosa	-

PROPUESTA DE CATÁLOGO DE SENDEROS VALORADOS

ID ficha	NOMBRE	ITINERARIO	TIPO	Longitud (km)	C1	C2	C3	C4	C5	C6	C7	VALOR PONDERADO	Excluido por longitud máxima carretera	Longitud carretera (m)	Excluido por porcentaje máximo carretera	Porcentaje carretera	Excluido por porcentaje máximo urbano	Porcentaje urbano	OTRA DENOMINACIÓN	TIPO 2	COMARCA	MUNICIPIO	ESPACIO NATURAL PROTEGIDO
101	PR-HU 107	Fonz - Azanuy - Alíns del Monte (GR 23)	PR	14,1	1	2	2	0	1	0	0	3,5	Sí	2950	Sí	21%				Travesía	Cinca Medio, La Litera / La Litera	Azanuy-Alins, Fonz	-
102	PR-HU 108	Loarre - Petrolanga - Ralla os Tolás - La Paul de Aniés	PR	6,3	0	2	2	2	1	0	1	6								Travesía	Hoya de Huesca / Plana de Uesca	La Sotonera, Loarre	-
103	PR-HU 109	Aniés - La Paul de Aniés - Collada Calbé - Virgen de los Ríos - Rasal	PR	10,5	0	2	2	2	2	2	2	9								Travesía	Hoya de Huesca / Plana de Uesca	La Sotonera, Las Peñas de Riglos	-
104	PR-HU 11	Aineto - Molino de Escartín	PR	3,1	0	2	2	0	0	1	0	2,5								Travesía	Alto Gállego	Sabiánigo	-
105	PR-HU 110	Aniés - Virgen de la Peña - Cortados de la Virgen - conexión camino a la Paul	PR	3,3	0	2	2	1	1	2	1	6								Travesía	Hoya de Huesca / Plana de Uesca	La Sotonera	-
106	PR-HU 111	Bolea - Ermita de Santa Quiteria - Ermita de San Cristóbal	PR	3,6	0	0	2	0	2	2	2	6								Travesía	Hoya de Huesca / Plana de Uesca	La Sotonera	-
107	PR-HU 112	Lierta - Ermita de San Julián	PR	8,5	0	0	2	0	2	0	1	4								Circular	Hoya de Huesca / Plana de Uesca	La Sotonera, Nueno	-
108	PR-HU 113	Baells (GR 23) - San Quilez - Estopiñán	PR	18,4	0	2	2	0	2	0	0	4	Sí	4734	Sí	26%				Travesía	La Litera / La Litera, La Ribagorza	Baells, Benabarre, Estopiñán del Castillo	-
109	PR-HU 114	Campamento Virgen Blanca - Vado Bachimala - Puerto de la Madera y Puerto de la Pez	PR	16,9	0	0	2	2	2	2	2	8							Senda de los Puertos	Travesía	Sobrarbe	Gistain	ENP104 - Parque Natural Posets - Maladeta
110	PR-HU 115	Puente Pecadores - Bordas de Puyurruego - Refugio de Las Pardas - Ibones del Sen	PR	6,4	0	0	2	2	1	1	2	6,5								Travesía	Sobrarbe	San Juan de Plan	ENP104 - Parque Natural Posets - Maladeta
111	PR-HU 116	PR HU 45 - Estopiñán - Camporells - Ermita de las Mártires	PR	12,8	0	0	2	0	0	0	0	1	Sí	1333						Travesía	La Litera / La Litera, La Ribagorza	Benabarre, Camporells, Estopiñán del Castillo	-
112	PR-HU 117	Oto - Ayerbe de Broto - Bergua / Otal / Escartín - Túnel de Cotefablo / Basarán	PR	33,6	0	2	2	2	0	2	2	7							Senderos del Sobrepuerto (margen izquierda Barranco Forcos)	Travesía	Alto Gállego, Sobrarbe	Broto, Torla-Ordesa, Yésero	-
113	PR-HU 118	Fiscal - Asín de Broto (desvío ermita de San Mamés) - Sarvisé - Buesa - Sarvisé / Derivación a la ermita de San Mamés	PR	15,6	0	2	2	2	0	0	2	6	Sí	3209	Sí	21%				Travesía	Sobrarbe	Broto, Fiscal	-
114	PR-HU 119	Oto - Yosa - Linás de Broto	PR	8,3	0	2	2	2	0	1	2	6,5								Travesía	Sobrarbe	Broto, Torla-Ordesa	-
115	PR-HU 12	Echo - Puerto de Ansó	PR	4,1	0	2	2	2	0	0	2	6								Travesía	La Jacetania	Valle de Hecho	-
116	PR-HU 120	Senz (N-260 km403) - Senz - Desvío a la Ermita de San Roque - Viú	PR	8,0	0	2	2	0	2	0	2	6								Travesía	La Ribagorza	Campo, Foradada del Toscar	-
117	PR-HU 121	Campo - Mirador de Collabardina - Variante PR HU 121 Camino Senz	PR	12,5	0	2	2	0	1	0	2	5								Travesía	La Ribagorza	Campo, Foradada del Toscar	-
118	PR-HU 122	Campo - Castell de Sin	PR	1,3	0	2	2	0	1	0	1	4					Sí	23%		Travesía	La Ribagorza	Campo	-
119	PR-HU 123	Ballabriga - Vilas del Turbón - Torre la Ribera - Bisalibons - Villacarli - La Puebla de Roda / Camino de Chuest / Caminode la Fuente del Grao / Camino de Castrocit	PR	33,1	0	2	2	0	1	0	2	5	Sí	1507						Travesía	La Ribagorza	Beranuy, Isábena, Torre la Ribera	-
120	PR-HU 124	Juseu - Torres del Obispo - Capella - Bellestar - La Puebla de Fantova	PR	27,3	0	2	2	0	1	1	2	5,5	Sí	613						Travesía	La Ribagorza	Capella, Graus	-
121	PR-HU 126	Viú - Fragén - Oto - Ermita de la Asunción	PR	7,4	0	2	2	2	0	1	1	5,5								Travesía	Sobrarbe	Broto, Torla-Ordesa	-
122	PR-HU 127	Torla - ermita de San Miguel - Fragén - vaguada de Santa Cruz - Broto / Fragen - Salto de Sorrosal - Broto	PR	8,1	0	2	2	2	0	0	2	6								Travesía	Sobrarbe	Broto, Torla-Ordesa	-
123	PR-HU 128	Broto - ermita de Murillo - Broto	PR	3,6	1	2	2	2	0	1	2	7								Circular	Sobrarbe	Broto	-
124	PR-HU 129	Torla - ermita Santa Ana - camino de los Miradores d'O Molar	PR	5,3	0	2	2	2	0	2	1	6							Camino de Los Miradores D'O Molar	Travesía	Sobrarbe	Torla-Ordesa	-
125	PR-HU 13	Echo a Campo Baqué por Plana Basa	PR	1,5	0	2	2	2	0	1	2	6,5								Travesía	La Jacetania	Valle de Hecho	-
126	PR-HU 130	Benabarre - Desvío a la ermita de San Salvador - Aler - San Cayetano - Desvío a Las Bentosas y Fuente de Faro - Benabarre	PR	21,5	0	2	2	0	0	0	2	4	Sí	2317						Circular	La Ribagorza	Benabarre	-
127	PR-HU 131	Convento de Linares - La Fonfeda	PR	7,0	0	0	2	2	1	0	0	4								Travesía	La Ribagorza	Benabarre, Lascuarre	-
128	PR-HU 132	Benabarre - Sagarras Altas	PR	5,7	0	2	2	0	1	1	1	4,5								Travesía	La Ribagorza	Benabarre, Lascuarre, Tolva	-
129	PR-HU 133	Llert - Padarniu - Vilas del Turbón - Abella	PR	29,0	0	2	2	1	1	0	2	6	Sí	600						Travesía	La Ribagorza	Beranuy, Laspaúles, Torre la Ribera, Valle de Bardají, Valle de Lierp	-
130	PR-HU 134	Camino Artica Fiasta y camino de Fabatons (Torla)	PR	13,2	0	0	2	2	0	0	2	5	Sí	1031					Camino Artica Fiasta y camino de Fabatons (Torla)	Circular	Sobrarbe	Torla-Ordesa	-



PROPUESTA DE CATÁLOGO DE SENDEROS VALORADOS

ID ficha	NOMBRE	ITINERARIO	TIPO	Longitud (km)	C1	C2	C3	C4	C5	C6	C7	VALOR PONDERADO	Excluido por longitud máxima carretera	Longitud carretera (m)	Excluido por porcentaje máximo carretera	Porcentaje carretera	Excluido por porcentaje máximo urbano	Porcentaje urbano	OTRA DENOMINACIÓN	TIPO 2	COMARCA	MUNICIPIO	ESPACIO NATURAL PROTEGIDO
131	PR-HU 135	Torla - Torla por los caminos de Laor - Teraturio	PR	5,4	0	2	2	2	0	0	1	5							Camino de Laor - Teraturio	Circular	Sobrarbe	Torla-Ordesa	-
132	PR-HU 136	Bielsa - Borda de Rifarrera - Ibón del Cau	PR	6,5	0	2	2	0	2	1	2	6,5							Bielsa- Ibón del Cau	Travesía	Sobrarbe	Bielsa	-
133	PR-HU 137	Bielsa - Embalse de Pineta - Refugio de Pineta / Bielsa - Senda del Canal del Cinca - Tella	PR	26,1	0	2	2	2	1	0	2	7	Sí	956					Tella - Bielsa (por el Canal del Cinca)	Travesía	Sobrarbe	Bielsa, Tella-Sin	-
134	PR-HU 138	Tella (enlace GR 15/19) - Lafortunada / Badaín - Ceresa - Laspuña - Ermita de La Fuensanta	PR	16,1	0	2	2	0	0	0	2	4	Sí	513					Tella (enlace GR 15/19) - Ermita de La Fuensanta	Travesía	Sobrarbe	El Pueyo de Araguás, Laspuña, Tella-Sin	-
135	PR-HU 139	Monasterio de San Victorián - San Juan de Toledo - Collado el Santo - Collado Culibert - La Collada - Oncins (desvío a Torrelisa) - Monasterio de San Victorián	PR	35,9	0	1	2	1	1	1	2	6	Sí	1889					Vuelta a Peña Montañesa	Circular	La Ribagorza, Sobrarbe	El Pueyo de Araguás, Foradada del Toscar, La Fueva, Laspuña	-
136	PR-HU 14	Borda Bisaltico - Echo por la pista de Escarón (GR 11.1)	PR	6,9	0	2	2	2	1	0	0	5	Sí	859						Travesía	La Jacetania	Valle de Hecho	ENP105 - Parque Natural de los Valles Occidentales
137	PR-HU 140	Huesca (convento de las Miguélas) - Alberca de Cortés - Chimillas / Alberca de Cortés - Banastás	PR	7,4	2	2	2	0	1	0	0	4								Travesía	Hoya de Huesca / Plana de Uesca	Banastás, Chimillas, Huesca	-
138	PR-HU 141	Huesca (Camping de San Jorge) - Ermita y alberca de Loreto - Huesca	PR	7,3	2	2	2	0	0	0	0	3								Circular	Hoya de Huesca / Plana de Uesca	Huesca	-
139	PR-HU 142	Huesca (C/Badajoz circunvalación sur) - Embalse de Valdabra	PR	7,6	0	2	2	0	0	1	0	2,5								Travesía	Hoya de Huesca / Plana de Uesca	Huesca	-
140	PR-HU 143	Huesca (circunvalación sur, junto desguace) - Pompenillo - Lascasas - Monflorite - Huesca	PR	18,9	0	2	2	0	1	0	0	3								Circular	Hoya de Huesca / Plana de Uesca	Huesca, Monflorite Lascasas	-
141	PR-HU 144	Huesca (monumento al Danzante) - Bellestar - Tierz - Huesca	PR	22,2	0	2	2	0	0	0	2	4	Sí	2091						Circular	Hoya de Huesca / Plana de Uesca	Huesca, Loporzano, Monflorite Lascasas, Tierz	-
142	PR-HU 145	Huesca (Polígono Monz) - Quicena - Castillo de Montearagón - Calzada Romana - Huesca (Camino de Barluenga)	PR	12,2	0	2	2	0	0	0	0	2	Sí	533						Circular	Hoya de Huesca / Plana de Uesca	Huesca, Quicena	-
143	PR-HU 146	Huesca (Convento de las Miguélas) - Fuentes de Marcelo	PR	2,7	2	2	2	0	1	0	1	5								Travesía	Hoya de Huesca / Plana de Uesca	Huesca	-
144	PR-HU 149	Panillo - Sierra de Tolón (GR 1)	PR	2,3	0	2	2	0	0	0	1	3								Travesía	La Ribagorza	Graus	-
145	PR-HU 150	Aragués del Puerto - Puente de las Monjas - Puente de Labati por los Caminos del Canal y Batestata	PR	4,8	0	2	2	2	1	0	2	7							Aragués - Puente de Labati	Travesía	La Jacetania	Aragués del Puerto, Jasa	-
146	PR-HU 151	Jasa - Fuen de Chil - los Fondañazos - Fuen de Calzinar - Fuendemayor - Puente Fuendemayor (enlace GR 15)	PR	4,1	0	2	2	2	0	1	2	6,5							Sendero de las cuatro fuentes de Jasa	Travesía	La Jacetania	Jasa	-
147	PR-HU 152	Jasa - Fuente Marijuan - Refugio de la Peñeta - Mirador de la Peña Petarnal - Loma de Cotín - Fuen de Lur - Collado Loma de Aísa (enlace GR 15)	PR	9,7	0	2	2	2	0	1	2	6,5								Travesía	La Jacetania	Aísa, Jasa	-
148	PR-HU 153	Aragués del Puerto - Mirador de la Planeta Lacher - Collado de Uruelo - Aragués del Puerto	PR	4,7	0	2	2	2	1	0	2	7								Circular	La Jacetania	Aragués del Puerto, Valle de Hecho	-
149	PR-HU 154	Sinués - Jasa	PR	5,4	0	2	2	0	0	0	2	4								Travesía	La Jacetania	Aísa, Aragués del Puerto, Jasa	-
150	PR-HU 155	Jasa - Refugio Loma de Aísa	PR	2,8	0	0	2	2	0	1	2	5,5								Travesía	La Jacetania	Aísa, Jasa	-
151	PR-HU 156	Jasa - Pico Cucuruzuelo	PR	8,2	0	2	2	2	1	2	2	8								Travesía	La Jacetania	Aragués del Puerto, Jasa	-
152	PR-HU 159	Abizanda - Ermita de San Victorián - Ermita de San Benito - Olsón	PR	11,8	2	2	2	0	1	1	2	6,5								Travesía	Sobrarbe	Abizanda, Aínsa-Sobrarbe	-
153	PR-HU 16	Pista Barranco Valdespetal - Fuen de la Cruz - PR-HU 18	PR	2,1	0	0	2	2	1	2	2	7							Cabañera de Valdespetal	Travesía	La Jacetania	Valle de Hecho	-
154	PR-HU 160	Sabiñánigo Alto - Rapún por el camino de la Sierra - Enlace PR-HU 1 Sabiñánigo	PR	8,5	0	2	2	1	0	0	2	5	Sí	1211	Sí	17%				Circular	Alto Gállego	Sabiñánigo	-

PROPUESTA DE CATÁLOGO DE SENDEROS VALORADOS

ID ficha	NOMBRE	ITINERARIO	TIPO	Longitud (km)	C1	C2	C3	C4	C5	C6	C7	VALOR PONDERADO	Excluido por longitud máxima carretera	Longitud carretera (m)	Excluido por porcentaje máximo carretera	Porcentaje carretera	Excluido por porcentaje máximo urbano	Porcentaje urbano	OTRA DENOMINACIÓN	TIPO 2	COMARCA	MUNICIPIO	ESPACIO NATURAL PROTEGIDO
155	PR-HU 161	Sabiñánigo - Ermita de San Pedro - La Collata - Sabiñánigo por San Quílez	PR	10,0	0	2	2	0	0	1	2	4,5							Ruta de la sierra de San Pedro	Circular	Alto Gállego	Sabiñánigo	-
156	PR-HU 162	Cruce GR 16 (tramo Latas - Satué) - Javierre del Obispo / Cruce GR 16 (tramo Latas - Lárrede) - Javierre del Obispo por Bco. Tramafoz / Javierre del Obispo - Sta. Orosia	PR	9,5	0	2	2	2	1	1	2	7,5								Travesía	Alto Gállego	Biescas, Sabiñánigo, Yebra de Basa	-
157	PR-HU 163	Allué - La Collata - Pardina Belmonde / Allué - Pardina Belmonde - cruce PR-HU 8 - Abenilla / Allué - cruce GR 16 con Casterillo - Fuen de la Paul - cruce PR-HU 8 a Sandiás	PR	17,9	0	0	2	0	1	2	2	5								Travesía	Alto Gállego	Sabiñánigo, Yebra de Basa	-
158	PR-HU 17	GR15 - Puerto de Ansó - Alto de La Sierra de los Dos Ríos	PR	5,7	0	0	2	2	0	1	1	4,5							Camino de la Sierra de los Dos Ríos	Travesía	La Jacetania	Ansó, Valle de Hecho	-
159	PR-HU 18	Siresa - Ansó	PR	8,3	2	2	2	2	0	1	2	7,5								Travesía	La Jacetania	Ansó, Valle de Hecho	-
160	PR-HU 180	Antigua Aduana Hispanofrancesa - Refugio Tringonier - Puerto de Tringonier	PR	6,7	0	0	2	2	1	2	2	7							Camino al Puerto de Tringonier	Travesía	Sobrarbe	Bielsa	-
161	PR-HU 181	Ctra. A-138 a Francia - Ibón de Salcorz - Puerto de Salcorz	PR	4,1	0	0	2	2	0	1	2	5,5							Camino al Puerto de Salcorz	Travesía	Sobrarbe	Bielsa	-
162	PR-HU 182	Boca Sur del Túnel Internacional de Bielsa - Aragnouet - Desvío - Puerto Viejo de Bielsa / Desvío - Puerto de La Forqueta	PR	4,7	0	0	2	2	0	1	2	5,5							Camino a los Puertos Viejo de Bielsa y La Forqueta	Travesía	Sobrarbe	Bielsa	-
163	PR-HU 183	Fanlo - Partida de los Cubilares - Cuello Arenas / Partida de los Cubilares - Pista de los Miradores	PR	6,8	1	2	2	2	0	2	2	7,5							Camino Fanlo - Cuello Arenas - Miradores de Ordesa	Travesía	Sobrarbe	Fanlo	-
164	PR-HU 184	Hospital de Tella - Santa Justa - Puértolas	PR	3,9	1	2	2	2	0	0	1	5,5	Sí	726	Sí	19%			Hospital de Tella - Puértolas	Travesía	Sobrarbe	Puértolas	-
165	PR-HU 185	San Vicente de Labuerda - Collamarruego - Collata Aracaña (desvío a Muro Bellós) - Morillo de San Pietro - Portillo de los Valles - Ascaso	PR	14,2	0	2	2	1	1	2	2	7								Travesía	Sobrarbe	Boltaña, Fanlo, Labuerda, Puértolas	-
166	PR-HU 186	L'Aínsa - (desvío a Guaso) - Margudged - Boltaña	PR	11,3	2	2	2	1	0	0	0	4	Sí	720					L'Aínsa - Boltaña	Travesía	Sobrarbe	Aínsa-Sobrarbe, Boltaña	-
167	PR-HU 187	Hospital de Parzán - Puerto de Barrosa	PR	8,6	0	0	2	2	1	0	2	6							Camino al Puerto de Barrosa	Travesía	Sobrarbe	Bielsa	-
168	PR-HU 188	Puente del Hospital - Puerto de Plan	PR	6,9	0	0	2	2	2	2	2	8							Subida al Puerto de Plan	Travesía	Sobrarbe	Gistaín	-
169	PR-HU 189	Bielsa - Javierre - Parzán - enlace GR 11	PR	4,5	0	2	2	2	1	0	1	6	Sí	704	Sí	16%			Bielsa - Enlace GR 11	Travesía	Sobrarbe	Bielsa	-
170	PR-HU 19	Cabañera de la Sierra de los Dos Ríos	PR	6,0	0	0	2	2	1	2	2	7								Travesía	La Jacetania	Valle de Hecho	-
171	PR-HU 190	Tierrantona - Rañín - Solanilla - Lavilla - Latorre (desvío al pico Campanué) - Troncedo	PR	21,7	0	2	2	0	1	1	2	5,5	Sí	617					Sendero de Pallaruelo - Sierra de Campanué (La Fueva)	Travesía	Sobrarbe	La Fueva	-
172	PR-HU 191	Tierrantona - El Humo de Rañín - La Corona (desvío a Rañín) - Lascorz - La Cabezonada - San Juan de Toledo de La Nata	PR	16,7	0	2	2	0	1	1	2	5,5								Travesía	La Ribagorza, Sobrarbe	Foradada del Toscar, La Fueva	-
173	PR-HU 195	Desvío PR-HU 92 - Mirador de Sierra Plana (por camino Suscalar) - Camino Frondón - Lanuza	PR	6,1	0	0	2	2	2	2	2	8								Circular	Alto Gállego	Sallent de Gállego	-
174	PR-HU 196	Biescas / Escuer Bajo - Escuer Alto (La Torraza)	PR	6,2	0	2	2	2	0	0	2	6							Biescas - Escuer Alto	Travesía	Alto Gállego	Biescas	-
175	PR-HU 2	Orós Bajo - Barbenuta - Espierre - Collada Espierre (cruce GR 15 a Yésero)	PR	8,5	0	0	2	2	2	2	1	7								Travesía	Alto Gállego	Biescas	-
176	PR-HU 20	Echo - Santa Luzia	PR	4,8	0	2	2	2	0	1	2	6,5								Travesía	La Jacetania	Valle de Hecho	-
177	PR-HU 200	L'Estall - Pas de Sant Miquel - Montsec (vértice geodésico)	PR	4,2	0	0	2	2	1	2	2	7							Camino L'Estall - cumbre del Monsec	Travesía	La Ribagorza	Viacamp y Litera	-
178	PR-HU 201	L'Estall - Montfalcó - Fet	PR	9,5	0	0	2	2	1	2	1	6								Travesía	La Ribagorza	Viacamp y Litera	-
179	PR-HU 202	Ciscar - Antenza - Caserras del Castillo - Desvío a la ermita de Santa Sofía / Antenza - Mas de Quintillá	PR	15,6	0	1	2	0	0	1	0	2	Sí	983						Travesía	La Ribagorza	Benabarre, Estopiñán del Castillo, Viacamp y Litera	-
180	PR-HU 203	Tolva - Mas de Quintilla	PR	4,9	0	2	2	0	0	2	0	3							Tolva - Mas de Quintilla	Travesía	La Ribagorza	Tolva, Viacamp y Litera	-

PROPUESTA DE CATÁLOGO DE SENDEROS VALORADOS

ID ficha	NOMBRE	ITINERARIO	TIPO	Longitud (km)	C1	C2	C3	C4	C5	C6	C7	VALOR PONDERADO	Excluido por longitud máxima carretera	Longitud carretera (m)	Excluido por porcentaje máximo carretera	Porcentaje carretera	Excluido por porcentaje máximo urbano	Porcentaje urbano	OTRA DENOMINACIÓN	TIPO 2	COMARCA	MUNICIPIO	ESPACIO NATURAL PROTEGIDO	
181	PR-HU 204	Casas del Hostalet - Viacamp - Mas de Quintilla - desvío a Montgai - Litera	PR	14,3	0	0	2	0	0	0	2	3	Sí	963						Travesía	La Ribagorza	Viacamp y Litera	-	
182	PR-HU 205	Chiriveta - Litera	PR	5,7	0	0	2	0	1	1	1	3,5								Travesía	La Ribagorza	Viacamp y Litera	-	
183	PR-HU 206	Chiriveta - Ermita de Congost - Castell - El Mas - Chiriveta	PR	5,0	0	0	2	2	1	1	1	5,5								Circular	La Ribagorza	Viacamp y Litera	-	
184	PR-HU 21	Senda de los Ganchos (Puente de Santa Ana - Campamento de San Juan de Dios)	PR	4,1	0	0	2	2	2	2	2	8								Travesía	La Jacetania	Valle de Hecho	ENP105 - Parque Natural de los Valles Occidentales	
185	PR-HU 211	Graus - La Obaga - ermita de los Templarios - Graus por el GR 1	PR	5,5	2	2	2	0	0	2	1	5							Los Templarios	Circular	La Ribagorza	Graus	-	
186	PR-HU 212	Santaliestra de Quilez - Convento de San Martín	PR	7,2	0	2	2	0	1	2	1	5								Travesía	La Ribagorza	Santaliestra y San Quilez	-	
187	PR-HU 213	Calvera - mirador de Obarra	PR	1,8	2	0	2	2	1	1	2	7,5								Travesía	La Ribagorza	Beranuy	-	
188	PR-HU 214	Bonansa - Ermita de San Aventín - Ermita de San Roque - Ermita de San Salvador - Alto de Bonansa (enlace GR 15)	PR	5,4	0	2	2	0	1	0	1	4							Ruta de las ermitas románicas de Bonansa	Travesía	La Ribagorza	Bonansa, Laspaúles	-	
189	PR-HU 215	Santorens - desvío ermita de San Pere - desvío ermita de Nª Sª de Torm - Torre de Buira	PR	11,7	0	2	2	2	1	1	2	7,5								Travesía	La Ribagorza	Bonansa, Sopeira	-	
190	PR-HU 22	Siresa - Cuellos de Lenito (por el Barranco de Valdespetal)	PR	11,3	0	0	2	2	1	1	2	6,5								Travesía	La Jacetania	Valle de Hecho	ENP105 - Parque Natural de los Valles Occidentales	
191	PR-HU 220	Egea - Padarniú - La Collada - Egea por el camino La Corral	PR	6,2	0	0	2	0	0	1	1	2,5								Circular	La Ribagorza	Valle de Lierp	-	
192	PR-HU 222	Fraga - Candanos	PR	25,6	0	2	2	0	0	0	2	4								Travesía	Bajo Cinca / Baix Cinca	Candanos, Fraga	-	
193	PR-HU 223	Fraga - Zaidín	PR	20,0	0	2	2	0	0	1	0	2,5								Travesía	Bajo Cinca / Baix Cinca	Fraga, Zaidín	-	
194	PR-HU 224	Zaidín - Belver de Cinca	PR	17,0	0	2	2	1	1	1	0	4,5								Travesía	Bajo Cinca / Baix Cinca	Belver de Cinca, Chalamera, Osso de Cinca, Zaidín	-	
195	PR-HU 23	Variante de Arrés desde el Camino de Santiago	PR	2,8	2	2	2	2	1	0	2	8								Travesía	La Jacetania	Bailo	-	
196	PR-HU 24	GR 65.3 - Aratorés - enlace con GR 15	PR	1,6	0	2	2	0	0	0	1	3	Sí	547	Sí	34%				Travesía	La Jacetania	Castiello de Jaca	-	
197	PR-HU 244	Pallerol - Ostalet	PR	4,7	0	0	2	0	1	2	2	5								Travesía	La Ribagorza	Arén, Sopeira	-	
198	PR-HU 245	Betesa - Obis - Betesa / Ermita El Rigatell	PR	7,2	0	2	2	2	1	2	2	8								Circular	La Ribagorza	Arén	-	
199	PR-HU 246	Betesa - Santorens - Pallerol - Betesa	PR	8,4	0	2	2	2	1	1	2	7,5								Circular	La Ribagorza	Arén, Sopeira	-	
200	PR-HU 247	Hostalet - Desvío a Puimolás - Iscles Alto - Soperún - Desvío a El Sas - Hostalet	PR	13,2	0	1	2	0	1	1	2	5								Circular	La Ribagorza	Arén, Isábena	-	
201	PR-HU 250	Albelda - Ermita de San Roque - Aljibes de Pedruela - Albelda	PR	10,5	0	1	2	0	1	1	0	3							Ruta de los aljibes y los silos de Albelda	Circular	La Litera / La Llitera	Albelda	-	
202	PR-HU 26	Benasque - Cerler	PR	2,9	2	2	2	0	1	0	0	4	Sí	604	Sí	21%				Travesía	La Ribagorza	Benasque	-	
203	PR-HU 27	Benasque - Cerler por Es Felegás	PR	3,9	2	2	2	0	1	1	2	6,5					Sí	15%		Travesía	La Ribagorza	Benasque	-	
204	PR-HU 28	Benasque - Mirador Pichirillo	PR	1,8	2	2	2	1	1	1	1	6,5								Travesía	La Ribagorza	Benasque	-	
205	PR-HU 29	Benasque - Puente de San Jaime - Enlace GR 11	PR	3,0	2	2	2	2	1	0	0	6	Sí	523	Sí	17%				Travesía	La Ribagorza	Benasque	-	
206	PR-HU 3	Oliván - desvío a Susín - Berbusa - Ainielle - derivación a Otal - Basarán - Bergua - Fiscal / Bergua - Sasa - desvío Pardina Fenés - Cillas - Bergua / Cillas - Cortillas - Cruz de Basarán	PR	48,0	0	2	2	2	1	0	2	7	Sí	6754						Senderos del Sobrepuerto	Travesía	Alto Gállego, Sobrarbe	Biescas, Broto, Fiscal, Yebra de Basa	-
207	PR-HU 30	Benasque - Puente del Rigau	PR	2,2	2	2	2	2	1	1	0	6,5							Camino del Rigau	Travesía	La Ribagorza	Benasque	-	
208	PR-HU 31	Benasque (Puente de San Jaime) - Refugio de Estós	PR	9,5	2	2	2	2	2	2	2	10							Camino de La Coma	Travesía	La Ribagorza	Benasque	ENP104 - Parque Natural Posets - Maladeta	
209	PR-HU 32	Benasque - Eriste.	PR	3,2	2	2	2	2	1	0	0	6	Sí	783	Sí	28%				Travesía	La Ribagorza	Benasque, Sahún	-	
210	PR-HU 33	Eriste - Anciles - Cerler	PR	5,0	2	2	2	1	1	1	1	6,5								Travesía	La Ribagorza	Benasque, Sahún	-	
211	PR-HU 34	Eriste - Casas de Conques - Anciles	PR	2,6	2	2	2	2	1	1	0	6,5								Travesía	La Ribagorza	Benasque, Sahún	-	
212	PR-HU 35	Eriste - Tuasa - Selva de Conques - Desvío a Anciles - Casas de Conques - Eriste	PR	14,7	2	2	2	0	1	1	2	6,5								Circular	La Ribagorza	Benasque, Sahún, Sesué	-	
213	PR-HU 36	Eriste - Puente de Tramarrús - Puente y cascada de La Espiantosa - Fuente de Tabertera - Ref. Ángel Orús (El Forcau)	PR	6,9	2	2	2	2	2	1	1	8,5								Travesía	La Ribagorza	Sahún	ENP104 - Parque Natural Posets - Maladeta	
214	PR-HU 37	Plan - Gistaín - San Juan de Plan - Plan/ Plan - Serveto - (Subida a la Peña Artíés) - Plan	PR	15,4	0	2	2	2	1	0	2	7	Sí	760						Circular	Sobrarbe	Gistaín, Plan, San Juan de Plan	-	
215	PR-HU 38	Saravillo - Sin	PR	4,7	0	2	2	2	1	0	0	5	Sí	3103	Sí	66%				Travesía	Sobrarbe	Plan, Tella-Sin	-	



PROPUESTA DE CATÁLOGO DE SENDEROS VALORADOS

ID ficha	NOMBRE	ITINERARIO	TIPO	Longitud (km)	C1	C2	C3	C4	C5	C6	C7	VALOR PONDERADO	Excluido por longitud máxima carretera	Longitud carretera (m)	Excluido por porcentaje máximo carretera	Porcentaje carretera	Excluido por porcentaje máximo urbano	Porcentaje urbano	OTRA DENOMINACIÓN	TIPO 2	COMARCA	MUNICIPIO	ESPACIO NATURAL PROTEGIDO
216	PR-HU 39	Tella - Cortalabiña - Hospital de Tella (Mirabal) - Estaroniello	PR	12,0	0	2	2	2	1	0	2	7	Sí	608						Travesía	Sobrarbe	Puértolas, Tella-Sin	-
217	PR-HU 40	Laspuña - Escalona - Muro Bellós - San Vicente de Labuerda - Boltaña - Jánovas - Albella - Ligüerre de Ara - San Juste - Fiscal	PR	34,7	0	2	2	1	1	0	2	6	Sí	7378	Sí	21%			Laspuña - Fiscal	Travesía	Sobrarbe	Boltaña, Fiscal, Labuerda, Puértolas	-
218	PR-HU 41	L'Aínsa - San Vicente de Labuerda - Labuerda	PR	11,8	2	2	2	0	1	0	0	4	Sí	1619						Travesía	Sobrarbe	Aínsa-Sobrarbe, Labuerda	-
219	PR-HU 42	Fiscal - Cuello de Burgasé - Pardina de Alseto - Cajol - Sasé - Fanlo	PR	22,6	0	2	2	0	1	1	2	5,5	Sí	562						Travesía	Sobrarbe	Fanlo, Fiscal	-
220	PR-HU 43	L'Aínsa - Desvío a El Pueyo de Araguás - Desvío a ermita de Santa Catalina - Los Molinos - La Muera - Monasterio de San Victorián - Ermita de la Espelunga	PR	15,1	0	2	2	0	1	1	2	5,5	Sí	674						Travesía	Sobrarbe	Aínsa-Sobrarbe, El Pueyo de Araguás, La Fueva	-
221	PR-HU 44	Boltaña - Portillo de los Valles - Buerba	PR	14,5	0	2	2	1	0	1	2	5,5	Sí	801						Travesía	Sobrarbe	Boltaña, Fanlo	-
222	PR-HU 45	Pilzán (cruce GR 18) - Estañá - Caserras del Castillo - Puente de Penavera - Finestras - Desvío Sierra de Sabinós - Fet - l'Estall - Mas de Quintillá - Montgai - Chiriveta - Puente de Montañana	PR	47,3	0	2	2	0	1	0	2	5	Sí	2184					Sendero transversal Sierral del Montsec	Travesía	La Ribagorza	Benabarre, Estopiñán del Castillo, Puente de Montañana, Viacamp y Litera	-
223	PR-HU 46	Barri del Pou - La Bileta - Riguala - Coll de Vent - Isclés Alto (barrio del Soláns) - Iscles - Arén - Sobrecastell por Castillo de Arén / Ramal a Cornudella de Baliera - Rivera d'Avall	PR	23,9	0	2	2	0	1	1	2	5,5								Travesía	La Ribagorza	Arén, Isábena	-
224	PR-HU 47	Beranuy (GR 18.1) - Puyalto	PR	8,7	0	0	2	2	1	2	2	7								Travesía	La Ribagorza	Beranuy	-
225	PR-HU 48	Roda de Isábena - Merli - Egea - Serrate - Sendero de las Covas / Sendero de la pista del Turbón	PR	15,7	1	2	2	0	1	0	2	5,5	Sí	859						Travesía	La Ribagorza	Isábena, Valle de Lierp	-
226	PR-HU 49	Casa Pelegrín (GR 18.1) - Castillo de Fantova - La Puebla de Fantova - Santa Liestra - Perarrúa - Ejep - Birchen d'a Collada (GR 1) - Pano - Lapenilla - Embalse de El Grado	PR	47,0	0	2	2	0	1	1	2	5,5								Travesía	La Ribagorza, Sobrarbe	Graus, La Fueva, Perarrúa, Santaliestra y San Quílez, Secastilla	-
227	PR-HU 5	Isún de Basa - Santuario de Santa Orosia (cruce PR-HU 162) - Satué	PR	9,5	0	2	2	0	1	2	2	6								Travesía	Alto Gállego	Sabiñánigo	-
228	PR-HU 50	Campo - Lleret - Pusocuartal (GR 15) - Gabás (GR 15) - El Run (variante a: Ermita de Nuestra Señora de Gracia - cruce con PR-HU 51) - Castejón de Sos	PR	35,8	1	2	2	0	1	0	2	5,5	Sí	2144						Travesía	La Ribagorza	Bisaurri, Campo, Castejón de Sos, Chía, Seira, Valle de Bardají	-
229	PR-HU 51	Seira - Desvío a Villanova - Sahún - Desvío a Ibón de Barbarisa - Desvío Fuen de la Ribereta - Santuario de Guayente - Eriste	PR	37,6	2	2	2	2	1	1	2	8,5								Travesía	La Ribagorza, Sobrarbe	Castejón de Sos, Chía, Sahún, San Juan de Plan, Seira, Villanova	ENP104 - Parque Natural Posets - Maladeta
230	PR-HU 52	Jaca - Puente de las Grallas - Grosín - Guasillo - Asieso - Jaca	PR	17,4	2	2	2	0	0	0	0	3	Sí	2820	Sí	16%				Circular	La Jacetania	Jaca	-
231	PR-HU 53	Jaca - San Cristobal - Puente de las Grallas - Central hidroeléctrica - Asieso - Puente de San Miguel - Jaca	PR	7,5	2	2	2	0	0	0	0	3	Sí	1868	Sí	25%	Sí	21%		Circular	La Jacetania	Jaca	-
232	PR-HU 54	Almazorre - Eripol - Hospitaled - Almazorre	PR	8,6	2	0	2	1	0	0	1	4	Sí	1383	Sí	16%				Circular	Sobrarbe	Bárcabo	ENP103 - Parque Natural de la Sierra y los Cañones de
233	PR-HU 55	Bárcabo - Hospitaled - Castillo de Esplubiello	PR	3,3	2	0	2	2	0	0	0	4								Travesía	Sobrarbe	Bárcabo	ENP103 - Parque Natural de la Sierra y los Cañones de
234	PR-HU 56	Almazorre - Bárcabo - Lecina - Almazorre	PR	11,1	2	1	2	2	0	0	2	6,5	Sí	1610						Circular	Sobrarbe	Bárcabo	ENP103 - Parque Natural de la Sierra y los Cañones de
235	PR-HU 57	Lecina - Betorz	PR	5,2	2	2	2	2	0	0	1	6	Sí	512						Travesía	Sobrarbe	Bárcabo	ENP103 - Parque Natural de la Sierra y los Cañones de

PROPUESTA DE CATÁLOGO DE SENDEROS VALORADOS

ID ficha	NOMBRE	ITINERARIO	TIPO	Longitud (km)	C1	C2	C3	C4	C5	C6	C7	VALOR PONDERADO	Excluido por longitud máxima carretera	Longitud carretera (m)	Excluido por porcentaje máximo carretera	Porcentaje carretera	Excluido por porcentaje máximo urbano	Porcentaje urbano	OTRA DENOMINACIÓN	TIPO 2	COMARCA	MUNICIPIO	ESPACIO NATURAL PROTEGIDO
236	PR-HU 58	Almazorre - Betorz (derivación a Santa María de la Nuez) - Almazorre	PR	13,0	2	0	2	2	0	1	2	6,5								Circular	Sobrarbe	Bárcabo	ENP103 - Parque Natural de la Sierra y los Cañones de Guara
237	PR-HU 59	Almazorre - Castillo de La Zaba - Dolmen "Caseta de las Balanzas"	PR	3,1	2	0	2	2	0	1	2	6,5								Travesía	Sobrarbe	Bárcabo	ENP103 - Parque Natural de la Sierra y los Cañones de Guara
238	PR-HU 60	Paúles de Sarsa - Santa María de La Nuez - Tozal de Asba	PR	6,7	2	2	2	2	0	0	1	6	Sí	1121	Sí	17%			Paúles de Sarsa - Tozal de Asba	Travesía	Sobrarbe	Aínsa-Sobrarbe, Bárcabo	ENP103 - Parque Natural de la Sierra y los Cañones de
239	PR-HU 62	Jaca - Asieso - Guasillo - Canias - Banaguas - Guasillo - Asieso - Jaca	PR	10,4	2	2	2	0	0	0	0	3	Sí	1951	Sí	19%	Sí	25%		Travesía	La Jacetania	Jaca	-
240	PR-HU 7	Fanlillo - Espín - Fablo - Gillué - Cañardo - Laguarda	PR	17,5	0	2	2	0	0	0	0	2								Travesía	Alto Gállego	Sabiñánigo, Yebra de Basa	-
241	PR-HU 70	L'Aínsa - Collada Bruello (desvío a Morillo de Tou) - Ermita de San Lino - Santa María de Buil - Sarratillo - Arcusa	PR	18,2	0	2	2	0	1	1	2	5,5							L'Aínsa - Arcusa	Travesía	Sobrarbe	Aínsa-Sobrarbe	-
242	PR-HU 71	Pozán de Vero - Peraltilla - Azara - Azlor - Huerta de Vero - Adahuesca - Buera - Salas Altas - Salas Bajas - Castillazuelo - Ermita de San José - Castillazuelo - Pozán de Vero	PR	51,6	1	2	2	0	1	0	2	5,5	Sí	5387					Ruta del Vino	Circular	Somontano de Barbastro	Adahuesca, Alquézar, Azara, Azlor, Barbastro, Castillazuelo, Peraltilla, Pozán de Vero, Salas Altas, Salas Bajas, Santa María de Dulcis	-
243	PR-HU 72	Cregenzán - Montesa - Hoz de Barbastro - Salinas de Hoz - Coscojuela de Fantova - Costeán (cruce GR 17)	PR	29,7	0	2	2	0	1	1	2	5,5	Sí	1298					Ruta de la Trashumancia	Travesía	Somontano de Barbastro	Barbastro, El Grado, Hoz y Costeán, Naval	-
244	PR-HU 73	Olvena (cruce GR 45) - La Puebla de Castro - Graus (GR 1)	PR	14,5	2	2	2	0	0	0	0	3	Sí	2437	Sí	17%				Travesía	La Ribagorza, Somontano de Barbastro	Graus, La Puebla de Castro, Olvena	-
245	PR-HU 74	Camping Lago de Barasona - La Puebla de Castro - Artasona	PR	6,8	2	2	2	0	1	0	0	4								Travesía	La Ribagorza, Somontano de Barbastro	El Grado, La Puebla de Castro	-
246	PR-HU 75	Ermita de Castro - La Puebla de Castro - Ubiergo - Bolturina - Torreciudad	PR	9,6	2	0	2	0	0	0	2	4								Travesía	La Ribagorza	La Puebla de Castro, Secastilla	-
247	PR-HU 76	Olvena - Artasona - Bolturina - Secastilla	PR	11,4	0	2	2	0	1	0	2	5								Travesía	La Ribagorza, Somontano de Barbastro	El Grado, Olvena, Secastilla	-
248	PR-HU 77	La Puebla de Castro - Secastilla - Puy de Cinca	PR	13,7	0	2	2	0	0	1	2	4,5								Travesía	La Ribagorza	La Puebla de Castro, Secastilla	-
249	PR-HU 78	Biescas (cruce GR 15) - Ermita de Santa Elena - Hoz de Jaca	PR	10,8	0	2	2	2	2	0	2	8								Travesía	Alto Gállego	Biescas, Hoz de Jaca	-
250	PR-HU 79	Puente sobre el Sia (GR 15) - Paco de Gavín - Monasterio San Pelai - Puente Nuevo sobre el Sia	PR	1,9	2	2	2	2	0	0	0	5								Travesía	Alto Gállego	Biescas	-
251	PR-HU 8	Hostal de Ipiés - Ipiés - Sandiás - Cerésola - Feminillosa - Bescós - Molino de Escartín - Guillué	PR	36,3	0	2	2	0	1	1	2	5,5	Sí	1874						Travesía	Alto Gállego	Sabiñánigo, Yebra de Basa	-
252	PR-HU 80	Parque de Arratiecho (GR 15) - Casita de las Brujas - Parque de Arratiecho	PR	2,9	0	2	2	2	0	0	2	6								Circular	Alto Gállego	Biescas	-
253	PR-HU 85	Sesué - Eresué - Sos - Sesué	PR	4,5	2	2	2	1	1	0	1	6	Sí	1370	Sí	30%				Circular	La Ribagorza	Sahún, Sesué	-
254	PR-HU 86	Castejón de Sos - Sesué - Ermita de San Sadurní	PR	7,8	2	2	2	2	1	0	0	6							Camino de San Sadurní	Travesía	La Ribagorza	Castejón de Sos, Sahún, Sesué, Villanova	-
255	PR-HU 87	San Juan de Plan - ermita de San Mamés (derivación a Collado de Sahún) - Collado de la Cruz - Chía / Plan - Ibón Basa de la Mora - Collado del Ibón por GR 15 - Collado de la Cruz - Plan	PR	41,0	0	0	2	2	1	2	2	7								Travesía	La Ribagorza, Sobrarbe	Chía, Plan, San Juan de Plan, Seira	-
256	PR-HU 88	Castejón de Sos - Arasán - Liri - Sos - Castejón de Sos	PR	9,8	2	2	2	0	1	0	2	6	Sí	1561	Sí	16%				Circular	La Ribagorza	Bisaurri, Castejón de Sos, Sesué	-
257	PR-HU 89	Castejón de Sos - Bisaurri - Urmella - Arasán	PR	8,9	2	2	2	0	1	0	2	6	Sí	591						Travesía	La Ribagorza	Bisaurri, Castejón de Sos	-
258	PR-HU 9	Fiscal - Borrastre - Collado Sierra Galardon - Laguarda	PR	14,8	0	2	2	0	1	0	2	5	Sí	2634	Sí	19%				Travesía	Alto Gállego, Sobrarbe	Fiscal, Sabiñánigo	-
259	PR-HU 90	Formigal - Collado de Foratata	PR	2,6	0	2	2	2	1	2	2	8					Sí	20%		Travesía	Alto Gállego	Sallent de Gállego	-
260	PR-HU 91	Sallent de Gállego - Collado Pazino - Sallent de Gállego y Escarilla - Escarra	PR	15,8	0	0	2	2	1	0	2	6	Sí	1025						Circular	Alto Gállego	Sallent de Gállego	-
261	PR-HU 92	Sallent - Panticosa - Hoz de Jaca	PR	16,8	0	2	2	2	1	1	2	7,5								Travesía	Alto Gállego	Hoz de Jaca, Panticosa, Sallent de Gállego	-
262	PR-HU 93	Tramacastilla - Piedrafita de Jaca - Ibón de Piedrafita	PR	6,3	0	2	2	2	1	2	1	7								Travesía	Alto Gállego	Biescas, Sallent de Gállego	-

PROPUESTA DE CATÁLOGO DE SENDEROS VALORADOS

ID ficha	NOMBRE	ITINERARIO	TIPO	Longitud (km)	C1	C2	C3	C4	C5	C6	C7	VALOR PONDERADO	Excluido por longitud máxima carretera	Longitud carretera (m)	Excluido por porcentaje máximo carretera	Porcentaje carretera	Excluido por porcentaje máximo urbano	Porcentaje urbano	OTRA DENOMINACIÓN	TIPO 2	COMARCA	MUNICIPIO	ESPACIO NATURAL PROTEGIDO
263	PR-HU 94	Osán - San Román de Basa (cruce GR 16) - Santa Orosia	PR	7,1	0	0	2	0	1	0	2	4								Travesía	Alto Gállego	Sabiánigo, Yebra de Basa	-
264	PR-HU 95	Panticosa - La Ripera - Ibón de Sabocos - cruce PR-HU 92 a Panticosa	PR	18,4	0	2	2	2	1	1	2	7,5								Circular	Alto Gállego	Panticosa	-
265	PR-HU 96	Loarre - Ermita de Santa Marina - Corral de Patriarca - Casablanca - Garoneta Vieja - La Peña Estación	PR	17,8	0	2	2	2	1	1	2	7,5								Travesía	Hoya de Huesca / Plana de Uesca	Las Peñas de Riglos, Loarre	-
266	PR-HU 97	Villalangua - Salinas Viejo - Achar de la Osqueta - Salinas de Jaca / Achar de la Osqueta - Collada Rasiello	PR	6,5	2	2	2	2	1	2	2	9								Travesía	Hoya de Huesca / Plana de Uesca	Las Peñas de Riglos	-
267	PR-HU 98	Pardina de Escalete - Riglos - Pardina de Cascabiello - cruce GR 95 (La Peña)	PR	12,4	0	0	2	2	2	0	2	7								Circular	Hoya de Huesca / Plana de Uesca	Las Peñas de Riglos	ENP407A - Monumento Natural de los Mallos de Riglos, Agüero y Peña Rueba
268	PR-HU 99	Sarsamarcuello - collado Forcallo - Peña del Sol - Ermita de San Miguel - Mirador de los Buitres	PR	6,4	0	2	2	2	2	2	1	8								Travesía	Hoya de Huesca / Plana de Uesca	Loarre	-
269	PR-TE 100	Muniesa - Pared de los Moros - Muñesa	PR	3,4	1	2	2	0	1	2	1	5,5								Circular	Cuencas Mineras	Muniesa	-
270	PR-TE 101	Villanueva del Rebollos - Fuenferrada	PR	2,9	0	2	2	0	0	1	0	2,5								Travesía	Cuencas Mineras	Fuenferrada, Villanueva del Rebollos de la Sierra	-
271	PR-TE 102	Josa - La Hoz de la Vieja (por Lomas) / Josa - La Hoz de la Vieja (por el río Sus)	PR	17,8	0	2	2	2	1	1	2	7,5								Circular	Cuencas Mineras	Josa, La Hoz de la Vieja	-
272	PR-TE 103	Josa - Molino bajo - Cueva Roya	PR	6,6	0	0	2	2	0	1	1	4,5								Travesía	Cuencas Mineras	Josa	-
273	PR-TE 104	La Zoma - Ermita San Bernabé	PR	5,1	2	0	2	0	1	0	0	3	Sí	734						Travesía	Cuencas Mineras	La Zoma	-
274	PR-TE 105	Valdeconejos - Las Parras de Martín - La Rambla de Martín	PR	13,1	0	1	2	0	0	1	2	4								Travesía	Cuencas Mineras	Escucha, Martín del Río, Utrillas	-
275	PR-TE 106	Mezquita de Jarque - Las Parras de Martín	PR	11,7	1	1	2	0	0	0	2	4								Travesía	Comunidad de Teruel, Cuencas Mineras	Escucha, Mezquita de Jarque, Rillo, Utrillas	-
276	PR-TE 107	Hinojosa de Jarque - Cobatillas/Hinojosa de Jarque - Merendero "Los Gamellones"	PR	12,7	2	2	2	0	1	1	0	4,5								Travesía	Cuencas Mineras	Hinojosa de Jarque	-
277	PR-TE 108	La Aldehuela (Aliaga) - Miradores de la Hoz y Guadalope	PR	2,0	2	2	2	2	2	0	2	9	Sí	518	Sí	26%	Sí	23%		Travesía	Cuencas Mineras	Aliaga	-
278	PR-TE 109	Blesa - Huesa del común	PR	5,5	0	2	2	0	1	2	1	5								Travesía	Cuencas Mineras	Blesa, Huesa del Común	-
279	PR-TE 11	Ermita de Santa Bárbara - Monroyo - La Cerollera - Belmonte de San José - La Codoñera - Valdealgofa / Variante la Codoñera - Valdealgofa (por Torrecilla de Alcañiz)	PR	40,0	0	2	2	0	1	1	2	5,5	Sí	1505						Travesía	Bajo Aragón, Matarranya / Matarranya	Belmonte de San José, La Cerollera, La Codoñera, Monroyo, Torrecilla de Alcañiz, Valdealgofa	-
280	PR-TE 111	Cañizar del Olivar - Virgen de Oto - San Juan - Fuentes - Cañizar del Olivar	PR	9,1	2	2	2	0	0	0	0	3								Circular	Cuencas Mineras	Cañizar del Olivar, Torre de las Arcas	-
281	PR-TE 112	Cañizar del Olivar - Cuevas del Río Esteruel - Mirador Muela Quemada	PR	3,1	2	2	2	0	0	0	0	3			Sí	21%				Travesía	Cuencas Mineras	Cañizar del Olivar	-
282	PR-TE 113	Escucha - Vuelta Sierra de Sant Just	PR	16,4	0	0	2	0	0	0	0	1	Sí	553						Circular	Cuencas Mineras	Aliaga, Cuevas de Almodén, Escucha, Palomar de Arroyos	-
283	PR-TE 12	Torrecilla de Alcañiz - Castelserás - Torrellella	PR	17,6	0	2	2	0	1	0	0	3	Sí	1347						Travesía	Bajo Aragón	Alcañiz, Castelserás, Torrecilla de Alcañiz, Torrellella	-
284	PR-TE 15	Berruenco - Castejón de Tornos - San Martín del Río - Villanueva de Jiloca - enlace con PR-Z 20	PR	16,2	0	2	2	0	1	1	0	3,5								Travesía	Campo de Daroca, Jiloca	Berruenco, Castejón de Tornos, San Martín del Río, Val de San Martín, Valdehorna, Villanueva de Jiloca	-
285	PR-TE 150	Camino de Alfara - Mola del Lino	PR	2,4	0	0	2	2	2	2	2	8							Ascensión a la Mola del Lino	Travesía	Matarranya / Matarranya	Beceite	-
286	PR-TE 152	Camino de Peñarroya - Perigañol	PR	2,3	2	0	2	0	1	2	2	6							Ascensión al Perigañol y La Caixa	Travesía	Matarranya / Matarranya	Beceite	-
287	PR-TE 154	Camino a El Parrisal - Fuerte de Cabrera	PR	1,4	2	0	2	2	1	2	2	8							Fuerte de Cabrera	Travesía	Matarranya / Matarranya	Beceite	-
288	PR-TE 155	GR 8 _San Miguel de Espinalva	PR	13,3	0	0	2	2	2	2	2	8							Ruta de San Miguel de Espinalva	Circular	Matarranya / Matarranya	Beceite, Valderrobres	-
289	PR-TE 156	Carretera de Valderrobres a Fuentespalda - ermita de la Magdalena	PR	1,6	0	0	2	0	0	2	2	4							Ermita de la Magdalena	Travesía	Matarranya / Matarranya	Valderrobres	-
290	PR-TE 159	Ráfales - Fórnoles	PR	6,6	0	2	2	0	0	1	2	4,5							Camino Ráfales-Fórnoles	Travesía	Matarranya / Matarranya	Fórnoles, Ráfales	-
291	PR-TE 160	Ráfales - Los Estrechos - ermita de San Rafael	PR	10,0	0	2	2	0	1	2	0	4								Circular	Matarranya / Matarranya	Ráfales	-

PROPUESTA DE CATÁLOGO DE SENDEROS VALORADOS

ID ficha	NOMBRE	ITINERARIO	TIPO	Longitud (km)	C1	C2	C3	C4	C5	C6	C7	VALOR PONDERADO	Excluido por longitud máxima carretera	Longitud carretera (m)	Excluido por porcentaje máximo carretera	Porcentaje carretera	Excluido por porcentaje máximo urbano	Porcentaje urbano	OTRA DENOMINACIÓN	TIPO 2	COMARCA	MUNICIPIO	ESPACIO NATURAL PROTEGIDO
292	PR-TE 162	Valjunquera - Mas de Labrador - Valdetormo	PR	9,2	0	2	2	0	0	1	0	2,5								Travesía	Matarraña / Matarranya	Valdetormo, Valjunquera	-
293	PR-TE 163	La Fresneda - Valdetormo	PR	8,2	2	2	2	0	0	1	0	3,5							La Fresneda-Valdetormo	Travesía	Matarraña / Matarranya	La Fresneda, Valdetormo	-
294	PR-TE 164	Valderrobles - Mazaleón	PR	25,6	0	2	2	0	1	0	0	3							Ruta fluvial del Matarraña	Travesía	Matarraña / Matarranya	Calaceite, La Fresneda, Mazaleón, Torre del Compte, Valdetormo, Valderrobres	-
295	PR-TE 165	Mazaleón - Calaceite	PR	9,3	2	2	2	0	1	0	0	4							Mazaleón - Calaceite	Travesía	Matarraña / Matarranya	Calaceite, Mazaleón	-
296	PR-TE 166	Calaceite - Ermita de San Pol de Arenys (San Hipólito)	PR	5,9	0	2	2	0	0	1	1	3,5							Calaceite - Ermita de San Pol de Arenys	Travesía	Matarraña / Matarranya	Arens de Lledó, Calaceite	-
297	PR-TE 167	Arens de Lledó - Castillo de Almodéfar	PR	6,6	0	2	2	2	0	2	0	5							Arens de Lledó-Castillo de Almodéfar	Travesía	Matarraña / Matarranya	Arens de Lledó	-
298	PR-TE 168	Cretas - Lledó - Ermita de Santa Rosa de Viterbo	PR	9,5	2	2	2	0	1	1	1	5,5							Cretas - Lledó - Ermita de San Rosa	Travesía	Matarraña / Matarranya	Cretas, Lledó	-
299	PR-TE 169	Beceite - Cretas - Torre del Compte	PR	28,1	0	2	2	0	0	0	2	4	Sí	555					Beceite - Cretas - Torre del Compte	Travesía	Matarraña / Matarranya	Beceite, Cretas, Torre del Compte, Valderrobres	-
300	PR-TE 170	Monroyo - Torre de Arcas - Fuente de la Manzana - Punta Camiseta	PR	13,6	0	2	2	0	0	1	0	2,5								Travesía	Matarraña / Matarranya	Monroyo, Torre de Arcas	-
301	PR-TE 171	Torre de Arcas - Mirador del Monegrell	PR	8,2	0	0	2	0	1	1	1	3,5							Torre de Arcas-Mirador del Monegrell	Travesía	Matarraña / Matarranya	Torre de Arcas	-
302	PR-TE 200	Mas d'en Jerra - desvío a Túmulo Vinya d'en Valle - Túmulo Mas de Toribio II y III - Túmulo Mas de Toribio I - Hito la Predafita - Túmulo de Pedrafita II - Túmulo de Pedrafita I	PR	2,7	2	0	2	0	0	0	1	3								Travesía	Matarraña / Matarranya	Arens de Lledó, Cretas, Lledó	-
303	PR-TE 21	Fuentes de Rubielos - Ermita de Sta. Magdalena - Peñarroya - Ermita de Sta. Isabel - Fuentes de Rubielos	PR	7,9	0	2	2	0	1	0	2	5								Circular	Gúdar - Javalambre	Fuentes de Rubielos	-
304	PR-TE 22	Nogueruelas - Barranco los Berros - Torre del Trillo - Nogueruelas	PR	13,6	0	2	2	0	2	1	2	6,5								Circular	Gúdar - Javalambre	Nogueruelas	-
305	PR-TE 23	Nogueruelas - Peñacalva - El Cabezo de las Cruces - Nogueruelas	PR	19,6	0	2	2	2	1	1	2	7,5								Circular	Gúdar - Javalambre	Linares de Mora, Nogueruelas	-
306	PR-TE 24	Nogueruelas - Manaderas del Val de Azoo - Nogueruelas	PR	20,3	0	0	2	1	0	1	2	4,5								Circular	Gúdar - Javalambre	Nogueruelas	-
307	PR-TE 25	Puertomigalvo - Río Linares	PR	4,4	2	2	2	0	0	0	2	5								Travesía	Gúdar - Javalambre	Puertomigalvo	-
308	PR-TE 250	Blesa - Moneva (Ramales a Molino del Vado, Azud del Galindo y Ermita de Sanched)	PR	17,1	0	0	2	0	1	0	0	2	Sí	2060						Travesía	Campo de Belchite, Cuencas Mineras	Blesa, Moneva	-
309	PR-TE 26	Cañón Río Alcalá - Canteras de Nava GR 8	PR	7,3	0	0	2	2	0	2	2	6								Travesía	Gúdar - Javalambre	Alcalá de la Selva	-
310	PR-TE 27	GR 8 - Cabra de Mora - Formiche Bajo - Formiche Alto - El Cabezo Alto	PR	29,9	0	0	2	1	1	1	2	5,5	Sí	778						Travesía	Gúdar - Javalambre	Cabra de Mora, Formiche Alto, Mora de Rubielos	-
311	PR-TE 28	El Castellar - Nacimiento Río Mijares - Portillo Ramiro - Alcalá de la Selva	PR	17,2	0	0	2	2	2	2	2	8								Travesía	Gúdar - Javalambre	Alcalá de la Selva, El Castellar	-
312	PR-TE 31	Castelvispal - Puertomigalvo - San Juan de Peñagolosa	PR	12,5	2	0	2	0	1	1	2	5,5								Travesía	Gúdar - Javalambre	Linares de Mora, Puertomigalvo	-
313	PR-TE 32	Mora de Rubielos - PR-TE 7 - Fuente del Honcino - Desvío a Fuente Petí - Alto Matanzas - Campamento las Minas	PR	18,4	0	2	2	0	1	1	2	5,5								Travesía	Gúdar - Javalambre	Mora de Rubielos, Rubielos de Mora	-
314	PR-TE 33	Gúdar - Barranco Las Umbrías - Gúdar / Gúdar - Muela de Gúdar - Gúdar	PR	24,7	2	2	2	0	1	1	2	6,5	Sí	821						Circular	Comunidad de Teruel, Gúdar - Javalambre, Maestrazgo	Allepuz, Gúdar, Monteagudo del Castillo	-
315	PR-TE 34	Corbalán - Casa Grande de Esriche	PR	5,4	0	2	2	0	0	1	1	3,5								Travesía	Comunidad de Teruel	Corbalán	-
316	PR-TE 35	Corbalán - Virgen de Cilleruelos - Escorihuela - Alfambra	PR	33,8	0	2	2	0	1	0	0	3	Sí	611						Travesía	Comunidad de Teruel	Alfambra, Corbalán, Cuevas Labradas, El Pobo, Escorihuela, Peralejos	-
317	PR-TE 37	Portalrubio - Cuevas de Portalrubio - Cervera del Rincón - Pancrudo	PR	20,2	0	2	2	0	0	0	0	2	Sí	6787	Sí	34%				Travesía	Comunidad de Teruel	Pancrudo	-
318	PR-TE 38	Pancrudo - Fonblanca - Alto del Morteruelo - A-1510 - Fuente del Sombrerico - Pancrudo	PR	8,6	0	2	2	0	0	0	0	2	Sí	1073					Ruta de el Morteruelo	Circular	Comunidad de Teruel	Pancrudo	-
319	PR-TE 40	Cuevas de Portalrubio - El Molino - Cuevas de portalrubio	PR	2,0	0	0	2	0	0	0	0	1	Sí	595	Sí	30%				Circular	Comunidad de Teruel	Pancrudo	-

PROPUESTA DE CATÁLOGO DE SENDEROS VALORADOS

ID ficha	NOMBRE	ITINERARIO	TIPO	Longitud (km)	C1	C2	C3	C4	C5	C6	C7	VALOR PONDERADO	Excluido por longitud máxima carretera	Longitud carretera (m)	Excluido por porcentaje máximo carretera	Porcentaje carretera	Excluido por porcentaje máximo urbano	Porcentaje urbano	OTRA DENOMINACIÓN	TIPO 2	COMARCA	MUNICIPIO	ESPACIO NATURAL PROTEGIDO
320	PR-TE 41	Cervera del Rincón - Las Parras del Río Martín - Utrillas / Martín del Río por el Hocino del Pajazo	PR	20,8	0	2	2	0	0	0	2	4	Sí	1954						Travesía	Comunidad de Teruel, Cuencas Mineras	Martín del Río, Pancrudo, Utrillas	-
321	PR-TE 42	Portalrubio - La Muela - Fuente Sancho - Portalrubio	PR	7,3	0	0	2	0	0	1	0	1,5								Circular	Comunidad de Teruel	Pancrudo	-
322	PR-TE 43 bis	Portalrubio - A-1510 - Barranco del Monte - N-211 - Enlace PR-TE 42 - Portalrubio	PR	8,0	0	0	2	0	0	0	0	1	Sí	2895	Sí	36%				Circular	Comunidad de Teruel	Pancrudo	-
323	PR-TE 45	Utrillas - Mina el Vinagre - El Moral - Barriada del sur	PR	5,0	0	2	2	0	0	0	0	2								Circular	Cuencas Mineras	Utrillas	-
324	PR-TE 45 bis	Jorcas - Ababuj - Monteagudo del Castillo	PR	17,9	2	2	2	0	1	0	0	4	Sí	1515						Travesía	Comunidad de Teruel	Ababuj, El Pobo, Jorcas, Monteagudo del Castillo	-
325	PR-TE 46	Riodeva - Cascante del Río	PR	13,0	0	2	2	0	1	2	0	4								Travesía	Comunidad de Teruel	Cascante del Río, Riodeva, Villel	-
326	PR-TE 47	Cubla - Villastar - Villaspesa - Castralvo	PR	21,8	0	2	2	1	0	1	0	3,5	Sí	776						Travesía	Comunidad de Teruel	Cubla, Teruel, Villastar	-
327	PR-TE 48	Rillo - Fuentes Calientes	PR	3,4	1	2	2	0	0	0	0	2,5	Sí	659	Sí	19%				Travesía	Comunidad de Teruel	Fuentes Calientes, Rillo	-
328	PR-TE 49	Visiedo - Rillo - Son del Puerto - Cervera del Rincón	PR	21,8	0	0	2	1	0	1	0	2,5	Sí	651						Travesía	Comunidad de Teruel	Pancrudo, Rillo, Visiedo	-
329	PR-TE 50 bis	Camañas - Argentes - Lidón - Visiedo - Camañas	PR	27,6	0	2	2	0	0	0	0	2	Sí	3103						Circular	Comunidad de Teruel	Argente, Camañas, Lidón, Visiedo	-
330	PR-TE 53	Alcorisa - Berge - Seno	PR	22,5	2	2	2	0	1	1	0	4,5								Travesía	Bajo Aragón	Alcorisa, Berge, Seno	-
331	PR-TE 55	Berge - Molinos	PR	8,8	2	2	2	0	0	1	0	3,5								Travesía	Bajo Aragón, Maestrazgo	Berge, Molinos	-
332	PR-TE 56 a	Molinos - Cuevas de Cristal y Batocabras	PR	2,8	2	0	2	2	1	1	1	6,5								Travesía	Maestrazgo	Molinos	ENP403 - Monumento Natural de las Grutas de Cristal de Molinos
333	PR-TE 60	Palomar de Arroyos - Castel de Cabra	PR	8,5	1	2	2	0	1	0	0	3,5								Travesía	Cuencas Mineras	Castel de Cabra, Palomar de Arroyos	-
334	PR-TE 61	Cañizar del Olivar - Mirador del Puerto de las Traviesas	PR	5,3	2	2	2	0	0	0	0	3	Sí	1173	Sí	27%				Travesía	Cuencas Mineras	Cañizar del Olivar, Castel de Cabra	-
335	PR-TE 62	Venta la Pintada - GR 8.1 a Molinos	PR	4,6	2	0	2	0	0	1	1	3,5								Travesía	Maestrazgo	Molinos	-
336	PR-TE 62 bis	La Zoma - Fuente de los Huer gos	PR	2,3	2	0	2	0	1	1	0	3,5								Travesía	Cuencas Mineras	La Zoma	-
337	PR-TE 64	Aliaga - Miravete de la Sierra - Villarroya de los Pinares - Nacimiento del río Guadalo pe	PR	25,5	2	2	2	1	1	0	2	7	Sí	5249	Sí	21%				Travesía	Cuencas Mineras, Maestrazgo	Aliaga, Miravete de la Sierra, Villarroya de Los Pinares	-
338	PR-TE 65	Mezquita de Jarque - Cuevas de Al mudén - Jarque de la Val - Hinojosa de Jarque	PR	14,9	2	2	2	0	0	0	0	3								Travesía	Cuencas Mineras	Cuevas de Al mudén, Hinojosa de Jarque, Jarque de la Val, Mezquita de Jarque	-
339	PR-TE 66	Villarluengo - Pozo de Invierno	PR	7,9	2	2	2	0	2	2	2	8								Travesía	Maestrazgo	Villarluengo	-
340	PR-TE 66 bis	Cuevas de Al mudén - Mirador de la Val	PR	2,5	2	0	2	0	0	0	0	2								Travesía	Cuencas Mineras	Cuevas de Al mudén	-
341	PR-TE 69	Cantavieja - Fuente Faldrija	PR	1,8	2	2	2	0	0	0	2	5			Sí	19%				Travesía	Maestrazgo	Cantavieja	-
342	PR-TE 71	La Iglesuela del Cid - El Morrón	PR	2,8	2	2	2	0	1	2	2	7								Circular	Maestrazgo	La Iglesuela del Cid	-
343	PR-TE 72	La Iglesuela del Cid - Casas de San Juan	PR	5,5	2	2	2	0	1	0	1	5								Travesía	Maestrazgo	Cantavieja, La Iglesuela del Cid	-
344	PR-TE 73 a	Fortanete - ermita de San Cristóbal - ermita de Loreto - Fortanete	PR	3,5	2	2	2	2	1	0	1	7	Sí	614	Sí	18%				Circular	Maestrazgo	Fortanete	-
345	PR-TE 73 b	Cuarto Pelado - Capellanía - Castillo del Cid	PR	5,9	2	0	2	1	1	2	1	6								Travesía	Maestrazgo	Cañada de Benatanduz, Fortanete	-
346	PR-TE 74	Tronchón - ermita de Santa Ana - ermita del Tremedal - Mirambel - La Cuba - Alto del Oro	PR	4,0	2	2	2	0	1	2	2	7								Circular	Maestrazgo	Tronchón	-
347	PR-TE 75	Mosqueruela - Fuente de San Pedro	PR	4,4	2	2	2	1	1	2	0	6								Travesía	Gúdar - Javalambre	Mosqueruela	-
348	PR-TE 76	Carretera - Pinturas rupestres Barranco de Gisbert	PR	0,5	2	0	2	2	1	1	0	5,5								Travesía	Gúdar - Javalambre	Mosqueruela	-
349	PR-TE 77	Mosqueruela - Pino de Los Lores	PR	5,1	2	2	2	1	0	0	1	5								Travesía	Gúdar - Javalambre	Mosqueruela	-
350	PR-TE 78	Allepuz-Allepuz	PR	9,9	2	2	2	1	1	0	2	7								Circular	Maestrazgo	Allepuz	-
351	PR-TE 8	Alcalá de la Selva - Cedrillas - GR 160 a Teruel	PR	46,8	1	2	2	0	1	0	2	5,5	Sí	3148						Travesía	Comunidad de Teruel, Gúdar - Javalambre	Alcalá de la Selva, Cedrillas, Corbalán, Monteagudo del Castillo, Teruel	-
352	PR-TE 80	La Mata de Los Olmos - Los Olmos - Berge	PR	13,9	2	2	2	0	0	0	0	3								Travesía	Bajo Aragón	Berge, La Mata de los Olmos, Los Olmos	-
353	PR-TE 82	Miravete de la Sierra - Camarillas	PR	7,4	2	2	2	0	1	1	2	6,5								Travesía	Comunidad de Teruel, Maestrazgo	Camarillas, Miravete de la Sierra	-
354	PR-TE 85 a	GR 8 (Mas del Cortesías) - Ermita de San Juan - Campamento de los Maquis - Sima San Víctor - Ermita de la Virgen del Buen Suceso	PR	21,5	2	0	2	2	0	1	2	6,5								Travesía	Gúdar - Javalambre, Maestrazgo	Fortanete, Mosqueruela	-



PROPUESTA DE CATÁLOGO DE SENDEROS VALORADOS

ID ficha	NOMBRE	ITINERARIO	TIPO	Longitud (km)	C1	C2	C3	C4	C5	C6	C7	VALOR PONDERADO	Excluido por longitud máxima carretera	Longitud carretera (m)	Excluido por porcentaje máximo carretera	Porcentaje carretera	Excluido por porcentaje máximo urbano	Porcentaje urbano	OTRA DENOMINACIÓN	TIPO 2	COMARCA	MUNICIPIO	ESPACIO NATURAL PROTEGIDO
355	PR-TE 85 b	GR 8 (Santos Adones ) - Peñarubia	PR	4,6	2	0	2	2	1	2	2	8								Travesía	Maestrazgo	Cañada de Benatanduz, Pitarque	-
356	PR-TE 85 c	Fortanete - Fuente de Zaera - Fortanete	PR	11,3	2	2	2	0	0	1	2	5,5	Sí	509						Circular	Maestrazgo	Fortanete	-
357	PR-TE 86	Mirambel - Casa de Peitón (o Peirón) - Masico del Cabezo - Mas de Valero (o de Mateo) - Mas de Virgos - Mirambel	PR	7,4	2	2	2	0	1	1	2	6,5								Circular	Maestrazgo	Mirambel	-
358	PR-TE 88	Villarluengo - Ermita de San Cristóbal - Montesanto - Villarluengo	PR	5,9	2	2	2	2	2	0	1	8								Circular	Maestrazgo	Villarluengo	-
359	PR-TE 89	Luco de Bordón - Torremocha	PR	4,3	2	2	2	0	0	2	0	4								Travesía	Maestrazgo	Castellote	-
360	PR-Z 1	Tarazona - Torrellas - Los Fayos - Sta. Cruz del Moncayo - Grisel - Tarazona	PR	15,4	2	2	2	0	1	0	0	4	Sí	1397						Circular	Tarazona y El Moncayo	Grisel, Los Fayos, Santa Cruz de Moncayo, Tarazona, Torrellas	-
361	PR-Z 10	Aluenda - El Frasno - Morata de Jalón	PR	12,3	0	2	2	2	0	0	0	4	Sí	550						Travesía	Comunidad de Calatayud, Valdejalón	El Frasno, Morata de Jalón	-
362	PR-Z 101	El Frago - Orés - Asín	PR	14,4	0	2	2	0	2	0	2	6								Travesía	Cinco Villas	Asín, El Frago, Luesia, Orés	-
363	PR-Z 102	Piedratrajada - Valpalmas	PR	9,0	0	1	2	0	0	2	1	3,5								Travesía	Cinco Villas	Piedratrajada, Valpalmas	-
364	PR-Z 103	Lacorvilla - Castillo de Yecla - Castillo de Obano - Luna	PR	9,8	2	2	2	0	1	1	0	4,5								Travesía	Cinco Villas	Luna	-
365	PR-Z 104	Luna - Junez - Lacasta	PR	14,9	2	2	2	0	1	1	0	4,5								Travesía	Cinco Villas, Hoya de Huesca / Plana de Uesca	Agüero, Luna	-
366	PR-Z 105	Marracos - Puendeluna - Ardisa	PR	14,7	0	1	2	0	1	0	0	2,5	Sí	3428	Sí	23%				Travesía	Cinco Villas	Ardisa, Marracos, Piedratrajada, Puendeluna	-
367	PR-Z 106	Uncastillo - Castiliscar	PR	18,8	2	2	2	0	1	2	2	7								Travesía	Cinco Villas	Castiliscar, Sos del Rey Católico, Uncastillo	-
368	PR-Z 107	Layana - Los Bañales - Biota	PR	6,7	2	2	2	0	1	2	0	5								Travesía	Cinco Villas	Biota, Layana, Uncastillo	-
369	PR-Z 108	Castejón de Valdejasa - Val de Cantales	PR	7,0	0	2	2	2	0	0	0	4	Sí	694						Circular	Cinco Villas	Castejón de Valdejasa	-
370	PR-Z 109	Castejón de Valdejasa - Val de Castellar oeste - Castejón de Valdejasa	PR	20,4	0	2	2	1	1	1	0	4,5								Circular	Cinco Villas	Castejón de Valdejasa, Tauste	-
371	PR-Z 110	Castejón de Valdejasa - Senda del abejar	PR	3,3	1	2	2	0	0	2	0	3,5								Travesía	Cinco Villas	Castejón de Valdejasa	-
372	PR-Z 111	Isuerre - Lobera de Onsella	PR	3,3	0	2	2	2	1	0	2	7	Sí	555	Sí	17%				Travesía	Cinco Villas	Isuerre, Lobera de Onsella	-
373	PR-Z 112	Sos del Rey Católico - Sofuentes	PR	14,0	2	2	2	0	1	2	2	7								Travesía	Cinco Villas	Sos del Rey Católico	-
374	PR-Z 113	Undués de Lerda - Santa Quiteria - Camino Salinas	PR	1,3	0	2	2	0	1	0	2	5								Travesía	Cinco Villas	Undués de Lerda	-
375	PR-Z 114	Senda Malpaso (GR 1) - Ermita de Santo Domingo	PR	8,0	0	0	2	2	2	2	2	8								Travesía	Cinco Villas	Longás, Luesia	ENP304 - Paisaje Protegido de la Sierra de Santo Domingo
376	PR-Z 115	Circular por Uncastillo	PR	11,0	2	2	2	0	1	0	2	6	Sí	532						Circular	Cinco Villas	Uncastillo	-
377	PR-Z 13	GR-90 - Alpartir - Almonacid de la Sierra - Cosuenda - Aguarón	PR	23,4	0	2	2	0	1	0	0	3	Sí	2335						Travesía	Campo de Cariñena, Valdejalón	Aguarón, Almonacid de la Sierra, Alpartir, Cosuenda, Morata de Jalón	-
378	PR-Z 140	Aguilón - Tosos	PR	6,6	0	2	2	0	1	1	0	3,5								Travesía	Campo de Cariñena	Aguilón, Tosos	-
379	PR-Z 141	Aladrén - El Santo de Tosos - Casa del Pantanero	PR	20,3	0	0	2	2	2	2	0	6								Travesía	Campo de Cariñena	Aladrén, Tosos	-
380	PR-Z 142	Tosos - Río Huerva - Casa del Pantanero - Piedratrajada - Tosos	PR	7,8	0	2	2	1	2	2	0	6							Vuelta al Río Huerva por la Casa del Pantanero y Piedratrajada	Circular	Campo de Cariñena	Tosos	-
381	PR-Z 143	Villanueva de Huerva - San Pablo - El Pinar - Villanueva de Huerva	PR	12,1	0	1	2	0	1	0	2	4,5	Sí	1242						Circular	Campo de Cariñena	Villanueva de Huerva	-
382	PR-Z 144	Vistabella - Ermita de Santa Quiteria - Aladrén	PR	4,3	0	0	2	2	2	0	1	6	Sí	838	Sí	20%				Travesía	Campo de Cariñena	Aladrén, Vistabella	-
383	PR-Z 145	Encinacorba - Santuario Nª Sª de las Viñas	PR	14,3	0	2	2	2	1	1	0	5,5								Travesía	Campo de Cariñena	Aguarón, Encinacorba	-
384	PR-Z 147	Villanueva de Huerva - Ermita de San Vicente- La Venta - Ermita de San Vicente - Villanueva de Huerva	PR	6,8	0	0	2	0	0	0	0	1	Sí	956						Circular	Campo de Cariñena	Villanueva de Huerva	-
385	PR-Z 15	Alpartir - Cosuenda	PR	18,2	0	2	2	0	2	1	2	6,5								Travesía	Campo de Cariñena, Comunidad de Calatayud, Valdejalón	Alpartir, Cosuenda, Tobed	-
386	PR-Z 15.1	Almonacid de la Sierra - Peña San Garba - Collado del Espino - enlace con PR-Z 15 / Peña San Garba - casa de los Frailes - enlace con PR-Z 15	PR	10,0	0	2	2	0	1	2	0	4								Travesía	Campo de Cariñena, Valdejalón	Almonacid de la Sierra, Cosuenda	-
387	PR-Z 156	Nonaspe - Despoblado de Pinyeres	PR	13,1	0	2	2	2	1	1	0	5,5	Sí	892					De Nonaspe a Pinyeres	Travesía	Bajo Aragón - Caspe / Baix Aragó - Casp	Fabara, Nonaspe	-
388	PR-Z 157	Maella - Fabara - Nonaspe - Fayón	PR	42,3	0	2	2	2	2	0	0	6	Sí	1625					Ruta del Bajo Matarraña	Travesía	Bajo Aragón - Caspe / Baix Aragó - Casp	Fabara, Fayón, Maella, Nonaspe	-
389	PR-Z 16	Mesones de Isuela (prolongación a Cueva del Moreno) - Collado de Valdepozos - Brea de Aragón	PR	14,1	1	2	2	0	1	1	0	4							Mesones de Isuela - Brea de Aragón	Travesía	Aranda	Brea de Aragón, Mesones de Isuela	-

PROPUESTA DE CATÁLOGO DE SENDEROS VALORADOS

ID ficha	NOMBRE	ITINERARIO	TIPO	Longitud (km)	C1	C2	C3	C4	C5	C6	C7	VALOR PONDERADO	Excluido por longitud máxima carretera	Longitud carretera (m)	Excluido por porcentaje máximo carretera	Porcentaje carretera	Excluido por porcentaje máximo urbano	Porcentaje urbano	OTRA DENOMINACIÓN	TIPO 2	COMARCA	MUNICIPIO	ESPACIO NATURAL PROTEGIDO
390	PR-Z 17	Pomer - Pomer	PR	11,7	0	0	2	0	2	2	2	6							Vuelta a Pomer por el Pinar	Circular	Aranda	Pomer	-
391	PR-Z 18	Las Cuelras - Gallocanta - Berrueco - Tornos - Torralba de los Sisonos	PR	25,4	0	2	2	1	2	0	0	5	Sí	2382						Travesía	Campo de Daroca, Jiloca	Berrueco, Gallocanta, Las Cuelras, Tornos, Torralba de los Sisonos	ENP202 - Reserva Natural Dirigida de la Laguna de Gallocanta
392	PR-Z 19	Gallocanta - Santed - Used - Torralba de los Frailes	PR	19,6	0	2	2	1	2	0	2	7	Sí	2362						Travesía	Campo de Daroca	Gallocanta, Santed, Torralba de los Frailes, Used	-
393	PR-Z 2	Monasterio de Veruela - Vera de Moncayo - Trasmoz - Santa Cruz de Moncayo / Trasmoz - Litago - Lituénigo - San Martín de la Virgen del Moncayo - Cruce GR 90.1	PR	30,5	0	2	2	0	1	0	2	5	Sí	1198						Travesía	Tarazona y El Moncayo	Grisel, Litago, Lituénigo, San Martín de la Virgen de Moncayo, Santa Cruz de Moncayo, Tarazona, Trasmoz, Vera de Moncayo	ENP102 - Parque Natural del Moncayo
394	PR-Z 20	Santed - Daroca	PR	18,5	2	2	2	0	1	0	0	4	Sí	779						Travesía	Campo de Daroca	Daroca, Santed, Val de San Martín, Valdehorna, Villanueva de Jiloca	-
395	PR-Z 21	Torralba de los Frailes (GR 24) - Ermita de Santo Domingo - Bello - Odón	PR	31,8	0	2	2	0	1	1	2	5,5	Sí	921						Travesía	Campo de Daroca, Jiloca	Bello, Las Cuelras, Odón, Torralba de los Frailes, Used	-
396	PR-Z 22	Zaragoza - La Cartuja de Aula Dei - Peñaflo - San Mateo de Gállego	PR	25,6	0	2	2	0	1	0	0	3	Sí	4385	Sí	17%				Travesía	D.C. Zaragoza	San Mateo de Gállego, Villanueva de Gállego, Zaragoza	-
397	PR-Z 23	Zaragoza - Cuarte de Huerva - Cadrete - María de Huerva - Botorrita - Mozota - Muel - Mezalocha - Jaulín - Fuendetodos - Zaragoza	PR	92,6	0	2	2	1	1	1	0	4,5							Sendero de Goya	Circular	Campo de Belchite, Campo de Cariñena, D.C. Zaragoza	Botorríta, Cadrete, Cuarte de Huerva, Fuendetodos, Jaulín, María de Huerva, Mezalocha, Mozota, Muel, Valmadrid, Zaragoza	-
398	PR-Z 24	Zaragoza - Galacho de Juslibol - Juslibol - Zaragoza	PR	12,5	0	2	2	0	2	0	0	4					Sí	22%		Circular	D.C. Zaragoza	Zaragoza	-
399	PR-Z 27	Moneva - Ermita de Sanched / Moneva - Diapiro	PR	5,7	0	0	2	0	1	0	0	2	Sí	801						Travesía	Campo de Belchite	Moneva	-
400	PR-Z 28	Moyuela - Mirador del Cabezo Agudo - Moneva	PR	11,0	1	2	2	0	0	1	0	3							Travesía	Campo de Belchite, Cuencas Mineras	Blesa, Moneva, Moyuela	-	
401	PR-Z 29	Plenas - Santuario de la Virgen del Carrascal - Mirador de la Tarayuela - Moyuela	PR	10,6	1	2	2	0	2	2	0	5,5							Travesía	Campo de Belchite	Moyuela, Plenas	-	
402	PR-Z 3	Monasterio de Veruela - Alcalá de Moncayo - Añón - GR 90.1 - Collado de la Estaca - Collado del Campo	PR	22,9	0	0	2	1	2	0	2	6	Sí	1471						Travesía	Aranda, Campo de Borja, Tarazona y El Moncayo	Alcalá de Moncayo, Añón de Moncayo, Calcena, Purujosa, Talamantes, Vera de Moncayo	ENP102 - Parque Natural del Moncayo
403	PR-Z 30	Llumes - Campillo de Aragón - Calmarza	PR	14,1	0	2	2	0	1	1	0	3,5	Sí	523					Entre los ríos Piedra y Mesa	Travesía	Comunidad de Calatayud	Calmarza, Campillo de Aragón, Monterde	-
404	PR-Z 31	Moyuela - Ermita de La Malena / Azuara - Almonacid de la Cuba / Azuara - Samper del Salz / Moyuela - Azuara	PR	36,4	0	2	2	0	0	0	0	2	Sí	2339						Travesía	Campo de Belchite	Almonacid de la Cuba, Azuara, Moyuela, Samper del Salz	-
405	PR-Z 32	Lécera - Ermita de Santa Bárbara / Lécera - Ermita de S.Jorge - Almonacid de la Cuba / Lécera - Peña Grallera - Fuente Piñispera - Lécera / Lécera - Balsas de La Matilla y La Higuera	PR	26,5	0	2	2	0	0	1	2	4,5								Travesía	Campo de Belchite, Cuencas Mineras	Lécera, Muniesa	-
406	PR-Z 33 BIS	Lécera - Ermita de S.Jorge - Almonacid de la Cuba	PR	11,5	1	2	2	0	0	0	0	2,5	Sí	1709	Sí	20%				Travesía	Campo de Belchite	Almonacid de la Cuba, Lécera	-
407	PR-Z 41	Aguilón - vuelta de las ermitas - Peña Foradada - Aguilón	PR	6,5	0	1	2	0	1	1	2	5								Circular	Campo de Cariñena	Aguilón	-
408	PR-Z 42	Sto. Ntra. Sra. De las Viñas - collado del Santo - Raso de la Cruz	PR	3,4	0	0	2	0	1	2	0	3								Travesía	Campo de Cariñena	Aguarón, Cosuenda	-
409	PR-Z 43	Raso de la Cruz - Bco Valdecerezo - La Nevera - Mirador de la Falaguera - Sitio del Agua - Raso de la Cruz	PR	7,6	0	0	2	2	1	2	2	7								Circular	Campo de Cariñena, Comunidad de Calatayud	Cosuenda, Tobed	-
410	PR-Z 44	Encinacorba - Atalaya	PR	6,6	1	2	2	0	2	2	0	5,5								Travesía	Campo de Cariñena, Campo de Daroca	Encinacorba, Mainar	-
411	PR-Z 46	Paniza - vuelta a la ermita Virgen del Águila	PR	11,6	0	2	2	2	1	0	0	5	Sí	2041	Sí	18%				Circular	Campo de Cariñena, Campo de Daroca	Cerveruela, Paniza	-
412	PR-Z 47	Villanueva de Huerva - Foz de los Calderones - El Baño - Icnitas	PR	2,8	2	0	2	0	1	0	0	3								Travesía	Campo de Cariñena	Villanueva de Huerva	-
413	PR-Z 48	Vistabella - Fuente de la Canaleta	PR	2,4	0	0	2	2	2	2	0	6								Travesía	Campo de Cariñena	Vistabella	-
414	PR-Z 50	Manchones - Murero - San Mamés	PR	2,8	0	0	2	0	2	0	2	5								Travesía	Campo de Daroca	Manchones, Murero	-
415	PR-Z 51	Nombrevilla - Anento	PR	5,2	0	2	2	0	1	1	0	3,5								Travesía	Campo de Daroca	Anento, Nombrevilla	-

PROPUESTA DE CATÁLOGO DE SENDEROS VALORADOS

ID ficha	NOMBRE	ITINERARIO	TIPO	Longitud (km)	C1	C2	C3	C4	C5	C6	C7	VALOR PONDERADO	Excluido por longitud máxima carretera	Longitud carretera (m)	Excluido por porcentaje máximo carretera	Porcentaje carretera	Excluido por porcentaje máximo urbano	Porcentaje urbano	OTRA DENOMINACIÓN	TIPO 2	COMARCA	MUNICIPIO	ESPACIO NATURAL PROTEGIDO
416	PR-Z 52	Villadoz - Badules - Romanos - Lechón - Villarroya del Campo - Villadoz	PR	22,9	0	2	2	0	0	1	0	2,5							Ruta Circular Campo de Romanos	Circular	Campo de Daroca	Badules, Lechón, Romanos, Villadoz, Villarroya del Campo	-
417	PR-Z 53	Herrera de los Navarros - Luesma - Santuario de la Virgen de Herrera	PR	14,2	0	2	2	1	2	0	2	7	Sí	1274						Travesía	Campo de Daroca, Jiloca	Herrera de los Navarros, Luesma, Noguerras	-
418	PR-Z 54	Herrera de los Navarros - Herrera de los Navarros	PR	10,2	0	2	2	1	2	0	2	7							Ruta de los Molinos en las Hoces del Huerva	Circular	Campo de Daroca	Herrera de los Navarros	-
419	PR-Z 55	Cerveruela - Vistabella	PR	8,1	0	2	2	2	2	0	1	7	Sí	4900	Sí	62%				Travesía	Campo de Cariñena, Campo de Daroca	Cerveruela, Vistabella	-
420	PR-Z 56	Cerveruela - Luesma	PR	12,6	0	2	2	2	2	1	0	6,5								Travesía	Campo de Daroca	Cerveruela, Fombuena, Luesma	-
421	PR-Z 6	Calcena - Ermita de San Roque - Cueva de Ajo y Agua - La Plana - Calcena	PR	5,8	0	0	2	0	2	0	1	4	Sí	551					Vuelta por la Plana de Calcena	Circular	Aranda	Calcena	-
422	PR-Z 60	Atea - Cerro de la Santa Cruz - Orcajo	PR	19,1	0	2	2	1	1	1	0	4,5								Travesía	Campo de Daroca	Atea, Cubel, Orcajo	-
423	PR-Z 61	Cubel - Laguna Guialguerrero - Used - Laguna de La Zaida	PR	16,8	0	0	2	2	2	0	0	5	Sí	592						Travesía	Campo de Daroca	Cubel, Used	-
424	PR-Z 7	Aranda (Desvío GR 90.2 en corrales de Pedreña) - Oseja - Trasobares	PR	20,3	0	2	2	0	1	1	2	5,5	Sí	1116					Aranda - Trasobares	Travesía	Aranda	Aranda de Moncayo, Oseja, Trasobares	-
425	PR-Z 70	Viver de la Sierra - Peña Guzmán o el Tolmo	PR	6,1	0	0	2	0	2	2	0	4								Travesía	Aranda	Sestrica	-
426	PR-Z 71	Jarque de Moncayo - Alto de Tres Mojones (Collado de Valdeleños) - Ermita de la Virgen de la Sierra	PR	13,0	0	0	2	0	2	2	0	4								Travesía	Aranda, Comunidad de Calatayud	Jarque, Villarroya de la Sierra	-
427	PR-Z 72	Illueca - alcornocal - Viver de la Sierra	PR	11,0	1	0	2	0	2	0	0	3,5								Travesía	Aranda	Illueca, Sestrica	-
428	PR-Z 74	Brea de Aragón - Pico La Lezna	PR	3,4	1	2	2	0	1	2	0	4,5							Camino de Brea de Aragón al Pico La Lezna	Travesía	Aranda	Brea de Aragón	-
429	PR-Z 75	Pomer - Aranda de Moncayo - vuelta al Embalse de Maidevera - Aranda de Moncayo	PR	19,7	0	2	2	0	2	1	0	4,5	Sí	1360						Circular	Aranda	Aranda de Moncayo, Pomer	-
430	PR-Z 76	Pomer - Valdepuertas - Pomer (caminos de Clarés y Malanquilla)	PR	7,2	0	0	2	0	1	0	2	4								Circular	Aranda	Pomer	-
431	PR-Z 77	Purujosa - Barranco de la Virgen - Cuartún - Purujosa	PR	4,3	0	2	2	2	2	2	2	9								Circular	Aranda	Purujosa	ENP102 - Parque Natural del Moncayo
432	PR-Z 78	Purujosa - Mirador del Cabezo - Purujosa	PR	2,7	0	2	2	0	2	2	1	6								Circular	Aranda	Purujosa	-
433	PR-Z 8	Calcena - Ermita de San Cristóbal - Oseja	PR	11,8	0	0	2	1	1	2	0	4							Calcena - Oseja	Travesía	Aranda	Calcena, Oseja	-
434	PR-Z 80	Moneva - Embalse de Moneva - Samper del Salz - Lagata - desvío a Azuara - Letux - Almonacid de la Cuba - Belchite - límite comarcal con Bajo Martín - Almonchuel	PR	59,2	0	2	2	0	0	0	2	4	Sí	3980						Travesía	Bajo Martín, Campo de Belchite	Almonchuel, Almonacid de la Cuba, Azuara, Belchite, Lagata, Letux, Moneva, Samper del Salz, Vinaceite	-
435	PR-Z 81	Fuendetodos - La Puebla de Albortón - Mirador del Cerro de los Agujeros - Belchite	PR	29,7	0	2	2	0	0	0	0	2	Sí	548						Travesía	Campo de Belchite	Belchite, Fuendetodos, Puebla de Albortón	-
436	PR-Z 82	Santuario del Pueyo - Belchite - Codo - Belchite	PR	18,7	0	2	2	0	1	0	0	3	Sí	1715			Sí	16%		Circular	Campo de Belchite	Belchite, Codo	-
437	PR-Z 83	Valmadrid - La Puebla de Albortón / Vuelta a los montes de Valmadrid / Vuelta a Valdesimpor / Valmadrid - Casa de Montañeros / Valmadrid - Torrecilla de Valmadrid	PR	60,8	0	1	2	2	1	0	2	6,5	Sí	7284						Travesía	Campo de Belchite, D.C. Zaragoza	Fuendetodos, Jaulín, Puebla de Albortón, Valmadrid, Zaragoza	-
438	PR-Z 9	Viver de la Sierra - Sestrica - Brea de Aragón - Illueca - Gotor - Jarque - Oseja	PR	25,7	1	2	2	0	2	0	2	6,5	Sí	1007					Viver de la Sierra - Oseja	Travesía	Aranda	Brea de Aragón, Gotor, Illueca, Jarque, Oseja, Sestrica	-
439	PR-Z 90	Alhama de Aragón - Godojos - Ibdes - Jaraba - Pajares de Calmarza - Sisamón - Alconchel de Ariza - Torrehermosa - Monreal de Ariza - Ariza - Cetina	PR	84,8	0	2	2	0	0	0	0	2	Sí	3094					Por el Señorío de Ariza o Ruta Suroeste	Circular	Comunidad de Calatayud	Alconchel de Ariza, Alhama de Aragón, Ariza, Cabolafuente, Calmarza, Cetina, Contamina, Godojos, Ibdes, Jaraba, Monreal de Ariza, Sisamón, Torrehermosa	-
440	PR-Z 91	Sisamón - Cetina - Embid de Ariza - Villalengua / Embid de Ariza - Alhama de Aragón	PR	58,5	0	2	2	0	1	0	2	5	Sí	1062					Ruta por el río Henar y Monegrillo	Travesía	Comunidad de Calatayud	Alhama de Aragón, Calmarza, Cetina, Embid de Ariza, Sisamón, Villalengua	-



PROPUESTA DE CATÁLOGO DE SENDEROS VALORADOS

ID ficha	NOMBRE	ITINERARIO	TIPO	Longitud (km)	C1	C2	C3	C4	C5	C6	C7	VALOR PONDERADO	Excluido por longitud máxima carretera	Longitud carretera (m)	Excluido por porcentaje máximo carretera	Porcentaje carretera	Excluido por porcentaje máximo urbano	Porcentaje urbano	OTRA DENOMINACIÓN	TIPO 2	COMARCA	MUNICIPIO	ESPACIO NATURAL PROTEGIDO
441	PR-Z 92	Munébrega - Olivés - Alarba - Castejón de Alarba - Monterde / Castejón de Alarba - Pardos - Abanto - Monterde - Nuévalos	PR	64,5	0	2	2	0	1	0	2	5	Sí	6204					Sierra de Pardos	Travesía	Comunidad de Calatayud	Abanto, Alarba, Castejón de Alarba, Maluenda, Monterde, Munébrega, Nuévalos, Olivés	-
442	PR-Z 93	Calatayud - Paracuellos de Jiloca - Maluenda - Velilla de Jiloca - Morata de Jiloca - Fuentes de Jiloca - Montón - Villafeliche - Miedes de Aragón - ermita de San Fabián - Calatayud / Morata de Jiloca - Alarba	PR	73,1	1	2	2	1	0	0	2	5,5	Sí	1046						Circular	Comunidad de Calatayud	Alarba, Belmonte de Gracián, Calatayud, Fuentes de Jiloca, Maluenda, Mara, Miedes de Aragón, Montón, Morata de Jiloca, Paracuellos de Jiloca, Velilla de Jiloca, Villafeliche	-
443	PR-Z 94	Circular por Miedes de Aragón y Ruesca / Circular por Ruesca y Orera / Circular por Orera y Viver de Vicort / Orera - vuelta a la sierra del Espigar - Orera / Viver de Vicort - Huérmeda - Calatayud	PR	76,6	0	2	2	2	1	0	2	7	Sí	6560					Sierra de Vicort y Sierra del Espigar	Travesía	Comunidad de Calatayud	Belmonte de Gracián, Calatayud, Codos, Miedes de Aragón, Orera, Ruesca, Sediles	-
444	PR-Z 95	Torrelapaja - Berdejo - Bijuesca - Torrijo de la Cañada - Villalengua - Moros - Ateca / Moros - Calatayud	PR	74,2	0	2	2	0	1	1	0	3,5	Sí	3093					Valle del Manubles	Travesía	Comunidad de Calatayud	Ateca, Berdejo, Bijuesca, Calatayud, Cervera de la Cañada, Moros, Torrelapaja, Torrijo de la Cañada, Villalengua	-
445	PR-Z 96	Calatayud - Torralba de Ribota - Aniñón - Pantano del Niño Jesús / Aniñón - Villarroya de la Sierra - Clarés de Ribota - Malanquilla - Torrelapaja / Villarroya - Villalengua	PR	74,9	0	2	2	0	1	0	2	5	Sí	1192					Valle del Ribota	Travesía	Comunidad de Calatayud	Aniñón, Berdejo, Bijuesca, Calatayud, Cervera de la Cañada, Clarés de Ribota, Malanquilla, Torralba de Ribota, Torrelapaja, Villalengua, Villarroya de la Sierra	-
446	PR-Z 97	Moros - Terrer - La Vilueña - Munébrega	PR	27,7	0	2	2	0	1	0	2	5	Sí	1125						Travesía	Comunidad de Calatayud	Ateca, La Vilueña, Moros, Munébrega, Terrer	-
447	SL-HU 105	Circular por el Puerto de Aísa, y chorrotal	SL	6,6	0	0	2	2	1	1	2	6,5							Circular por el Puerto de Aísa	Circular	La Jacetania	Aísa	ENP105 - Parque Natural de los Valles Occidentales
448	SL-Z 01	Corral de la Estacada (junto a Embalse de Aniñón) - Ermita del Santo - Corral del Mosquito (junto a Embalse del Niño Jesús)	SL	8,1	0	0	2	0	2	2	0	4							Ruta de el Santo de Aniñón	Travesía	Comunidad de Calatayud	Aniñón	-
449	SL-Z 02	Ateca - Ateca	SL	12,3	0	2	2	0	1	0	0	3							Ruta de Alcocer de Ateca	Circular	Comunidad de Calatayud	Ateca, Terrer	-
450	SL-Z 03	Berdejo - Cueva de la Cabrera	SL	0,3	2	0	2	0	2	0	2	6							Cueva de la Cabrera de Berdejo	Travesía	Comunidad de Calatayud	Berdejo	-
451	SL-Z 04	Bijuesca - Bijuesca	SL	2,3	2	1	2	0	2	0	1	5,5	Sí	525	Sí	31%	Sí	34%	Ruta de Bijuesca	Circular	Comunidad de Calatayud	Bijuesca	-
452	SL-Z 05	Bubierca - Ermita de San Gregorio	SL	3,0	2	2	2	0	0	0	0	3							Cerro de San Gregorio de Bubierca	Travesía	Comunidad de Calatayud	Bubierca	-
453	SL-Z 06	Bubierca - Cerro de Santiago	SL	1,9	2	2	2	0	0	0	2	5							Cerro de Santiago de	Travesía	Comunidad de Calatayud	Bubierca	-
454	SL-Z 07	Cabolafunete - Hoyade la Teja - La Cueva - Peñangosta - Cabolafunete	SL	12,7	0	0	2	0	0	1	0	1,5							Ruta del Pinchón de Cabolafunete	Circular	Comunidad de Calatayud	Cabolafunete	-
455	SL-Z 08	Calatayud - Río Jalón, por el Barranco de la Bertolina	SL	8,2	2	2	2	0	1	1	1	5,5							Ruta de Calatayud	Circular	Comunidad de Calatayud	Calatayud	-
456	SL-Z 09	Castejón de las Armas - Carenas, por el Río Piedra	SL	6,9	0	2	2	0	1	1	1	4,5							Ruta de Castejón de las Armas a Carenas por la Sierra	Travesía	Comunidad de Calatayud	Ateca, Carenas, Castejón de las Armas	-
457	SL-Z 10	Ruta de Castejón a Carenas por el Piedra	SL	6,2	0	2	2	0	1	0	0	3							Ruta de Castejón a Carenas por el Piedra	Travesía	Comunidad de Calatayud	Carenas, Castejón de las Armas	-
458	SL-Z 11	Calmarza - Los Villarejos	SL	3,0	2	2	2	2	2	1	0	7,5							Los Villarejos de Calmarza	Travesía	Comunidad de Calatayud	Calmarza	-
459	SL-Z 12	Camino de la ermita / Cuevas de Paciencia de Cetina	SL	16,8	0	2	2	0	0	0	0	2	Sí	1681					Camino de la ermita/Cuevas de Paciencia de Cetina	Circular	Comunidad de Calatayud	Cetina	-
460	SL-Z 13	Cetina - Mirador del Calvario	SL	0,6	2	2	2	0	0	1	0	3,5							Mirador del Calvario de	Travesía	Comunidad de Calatayud	Cetina	-
461	SL-Z 14	Cimballa - Paridera de los Calzones	SL	1,5	2	0	2	0	1	2	0	4							Ruta del Recuenco de Cimballa	Travesía	Comunidad de Calatayud	Cimballa	-
462	SL-Z 15	Cimballa - Cimballa	SL	5,6	0	1	2	0	1	1	0	3							Ruta del Cerro Carrascoso de Cimballa	Circular	Comunidad de Calatayud	Cimballa	-
463	SL-Z 16	Sediles - Sediles	SL	6,3	0	2	2	0	1	2	0	4							Ruta de las Balsas de Sediles	Circular	Comunidad de Calatayud	Sediles	-
464	SL-Z 17	Morés - Pozo Morillo - Morés	SL	5,0	0	1	2	2	1	2	0	5,5							Ruta del Trasmont de Morés	Circular	Comunidad de Calatayud	Morés, Saviñán	-
465	SL-Z 18	Moés - Purroy	SL	2,3	2	1	2	2	1	0	1	6,5							De Morés a Purroy	Travesía	Comunidad de Calatayud	Morés	-
466	SL-Z 19	Belmonte de Gracián - San Martín - Belmonte de Gracián	SL	14,7	2	0	2	1	2	1	0	5,5							Belmonte de Gracián - San Martín	Circular	Comunidad de Calatayud	Belmonte de Gracián	-
467	SL-Z 20	Valtorrés - San Juan - Valtorrés	SL	4,1	0	1	2	0	0	0	0	1,5							Ruta de San Juan de Valtorrés	Circular	Comunidad de Calatayud	Terrer, Valtorres	-
468	SL-Z 21	Munébrega - Munébrega	SL	4,6	0	2	2	0	2	1	0	4,5							Ruta de las ermitas y las fuentes de Munébrega	Circular	Comunidad de Calatayud	Munébrega	-
469	SL-Z 22	Moros - Moros	SL	5,0	0	2	2	0	1	1	1	4,5							Vuelta al Manubles de Moros	Circular	Comunidad de Calatayud	Moros	-
470	SL-Z 23	Malanquilla - Alto de la Cucuta	SL	2,8	0	2	2	0	1	2	0	4							Alto de la Cucuta de Malanquilla	Travesía	Comunidad de Calatayud	Malanquilla	-
471	SL-Z 24	Villalengua - Valdesaz - Villalengua	SL	4,7	0	0	2	0	1	0	0	2							Ruta de Valdesaz de Villalengua	Circular	Comunidad de Calatayud	Villalengua	-

PROPUESTA DE CATÁLOGO DE SENDEROS VALORADOS

ID ficha	NOMBRE	ITINERARIO	TIPO	Longitud (km)	C1	C2	C3	C4	C5	C6	C7	VALOR PONDERADO	Excluido por longitud máxima carretera	Longitud carretera (m)	Excluido por porcentaje máximo carretera	Porcentaje carretera	Excluido por porcentaje máximo urbano	Porcentaje urbano	OTRA DENOMINACIÓN	TIPO 2	COMARCA	MUNICIPIO	ESPACIO NATURAL PROTEGIDO
472	SL-Z 25	Saviñán - Torre Encantada - Ermita de San Blas	SL	4,4	2	2	2	2	1	0	0	6							Ermita y Torreón de Saviñán	Travesía	Comunidad de Calatayud	Saviñán	-
473	SL-Z 26	Saviñán - Morés	SL	5,2	2	2	2	2	1	1	0	6,5							Saviñán a Mores	Travesía	Comunidad de Calatayud	Morés, Saviñán	-
474	SL-Z 27	Maluenda - Maluenda	SL	10,7	2	2	2	2	2	0	0	7							Maluenda a los Santos	Circular	Comunidad de Calatayud	Maluenda	-
475	SL-Z 28	Maluenda - Velilla de Jiloca - San Antón - Velilla de Jiloca - Maluenda	SL	10,8	0	2	2	0	2	0	2	6							Maluenda a la fuente de San Antón	Circular	Comunidad de Calatayud	Maluenda, Velilla de Jiloca	-
476	SL-Z 29	Alhama de Aragón - Godojos - Ermita de San Jorge	SL	5,5	2	2	2	0	1	0	0	4				Sí	19%	Alhama de Aragón - Godojos - Ermita de San Jorge	Travesía	Comunidad de Calatayud	Alhama de Aragón, Godojos	-	
477	SL-Z 30	Torrehermosa - Torrehermosa	SL	0,6	2	2	2	0	0	2	0	4							Ruta de las bodegas de Torrehermosa	Travesía	Comunidad de Calatayud	Torrehermosa	-
478	SL-Z 31	Ibdes - Ermita de San Gregorio	SL	1,7	2	2	2	0	0	2	2	6							Ibdes - Ermita de San	Travesía	Comunidad de Calatayud	Ibdes	-
479	SL-Z 32	Villalengua - Barranco de los Escalones - Villalengua	SL	6,5	0	0	2	0	1	2	1	4							Barranco de los Escalones de Villalengua	Circular	Comunidad de Calatayud	Villalengua	-
480	SL-Z 33	Torralba de Ribota - Ermita Virgen del Camino - Río Ribota - Torralba de Ribota	SL	6,0	2	2	2	0	2	0	0	5							Torralba - Ermita Virgen del Camino - Río Ribota	Circular	Comunidad de Calatayud	Torralba de Ribota	-
481	SL-Z 34	Contamina - Alhama de Aragón, por el Río Jalón	SL	2,7	2	2	2	0	1	1	0	4,5							Contamina - Alhama de Aragón por el Jalón	Travesía	Comunidad de Calatayud	Alhama de Aragón, Contamina	-
482	SL-Z 35	El Frasno - Erilla Alta - Erilla Baja - Pajares - La Estanca - El Frasno	SL	9,3	0	2	2	1	0	1	0	3,5							El Frasno - Erilla Alta - Erilla Baja - Pajares, vuelta por la estancia	Circular	Comunidad de Calatayud	Calatayud, El Frasno	-
483	SL-Z 36	El Frasno - La Estanca - Ermita Ntra Sra de Pietas - Acebal - Refugio de Inogés - Pico del Rayo	SL	8,5	0	2	2	1	1	1	0	4,5							Ermita Virgen - Acebal - Refugio de Inogés - Pico del Rayo	Travesía	Comunidad de Calatayud	Belmonte de Gracián, El Frasno	-
484	SL-Z 37	Fuentes de Jiloca - Rambla de Valcedo - Fuentes de Jiloca	SL	11,9	0	0	2	0	0	1	0	1,5							Fuentes de Jiloca - Rambla de Valcedo	Circular	Comunidad de Calatayud	Fuentes de Jiloca	-
485	SL-Z 38	Morata de Jiloca - Fuentes de Jiloca	SL	12,6	0	0	2	2	1	0	0	4							Morata de Jiloca - Fuentes de Jiloca	Travesía	Comunidad de Calatayud	Fuentes de Jiloca, Morata de Jiloca	-
486	SL-Z 39	Huérmeda - Bilibis	SL	0,9	2	2	2	2	1	0	1	7			Sí	30%			Huérmeda - Bilibis	Travesía	Comunidad de Calatayud	Calatayud	-
487	SL-Z 40	Huérmeda - Corrales de Villarvilla	SL	2,6	2	2	2	2	1	2	1	8							Huérmeda - Corrales de Villal - Villa	Travesía	Comunidad de Calatayud	Calatayud	-
488	SL-Z 41	Huérmeda - Mirador de la Cocha - Huérmeda	SL	9,2	0	2	2	2	1	1	2	7,5							Huérmeda - Mirador de la Cocha	Circular	Comunidad de Calatayud	Calatayud	-
489	SL-Z 42	Jaraba - Miradores - La Pedriza - Santuario de La Virgen - Jaraba	SL	12,3	0	2	2	2	2	2	2	9							Senderos de los miradores y la Pedriza	Circular	Comunidad de Calatayud	Jaraba	-
490	SL-Z 43	Santuario de Nª Sra. de Jaraba - Río Mesa	SL	0,9	2	0	2	2	2	2	1	8							Hoces del Río Mesa	Travesía	Comunidad de Calatayud	Jaraba	-
491	SL-Z 44	Mara - Ermita de San Fabián - PR-Z 93 - Mara	SL	9,2	0	1	2	2	1	0	0	4,5							Mara - Ermita de San Fabián - Vuelta circular por PR	Circular	Comunidad de Calatayud	Mara	-
492	SL-Z 45	Miedes - Cerro Magdalena (circular por PR)	SL	4,9	0	1	2	0	1	2	1	4,5							Miedes - Cerro Magdalena (circular por PR)	Circular	Comunidad de Calatayud	Miedes de Aragón	-
493	SL-Z 46	Paridera del Requeté - Paridera del Requeté	SL	9,8	0	0	2	2	1	1	0	4,5							Sierra del Espigar y Horniguilla	Circular	Comunidad de Calatayud	Codos, Miedes de Aragón	-
494	SL-Z 47	Monterde - ermita de San Roque	SL	0,9	2	2	2	0	1	0	0	4				Sí	18%	Monterde - ermita de San Roque	Travesía	Comunidad de Calatayud	Monterde	-	
495	SL-Z 48	Montón - Sendero fluvial a PR-Z 93 y variante	SL	0,5	2	0	2	0	2	2	2	7							Montón - Sendero fluvial a PR-Z 93 y variante	Travesía	Comunidad de Calatayud	Montón	-
496	SL-Z 49	Nuévalos - Collado del Portillejo - Portil de Villa - Las Salinas	SL	4,6	0	2	2	1	2	0	2	7							Nuévalos - Collado - Las Salinas	Travesía	Comunidad de Calatayud	Nuévalos	-
497	SL-Z 50	Nuévalos - Serralba - Nuévalos	SL	5,2	0	2	2	0	2	0	2	6							Nuévalos - Serralba	Circular	Comunidad de Calatayud	Nuévalos	-
498	SL-Z 51	Paracuellos - Cerro Santa Cruz	SL	2,5	2	2	2	0	1	2	0	5							Paracuellos - Cerro Santa Cruz	Travesía	Comunidad de Calatayud	Paracuellos de Jiloca	-
499	SL-Z 52	Tobed - Fuente Molina - enlace GR 90.2 - Tobed	SL	6,7	1	2	2	0	2	1	0	5							Tobed - Fuente Molina - enlace GR 90.2	Circular	Comunidad de Calatayud	Tobed	-
500	SL-Z 53	Tobed - Fuente del Collante a Fuente del Ribazo - GR 90.2	SL	3,9	2	2	2	1	2	1	2	8,5							Tobed - Fuente del Collante a Fuente del Ribazo	Travesía	Comunidad de Calatayud	Tobed	-
501	SL-Z 54	Torrijo - Canalejas	SL	1,3	2	2	2	0	1	1	1	5,5							Torrijo - Canalejas	Travesía	Comunidad de Calatayud	Torrijo de la Cañada	-
502	SL-Z 55	Torrijo - La Cubilla - Torrijo	SL	3,6	2	2	2	0	1	0	2	6	Sí	711	Sí	20%			Torrijo - La Cubilla	Circular	Comunidad de Calatayud	Torrijo de la Cañada	-
503	SL-Z 56	Torrijo de la Cañada - Río Manubles	SL	2,2	2	2	2	0	1	1	0	4,5					Sí	18%	Torrijo de la Cañada - Río Manubles	Travesía	Comunidad de Calatayud	Torrijo de la Cañada	-
504	SL-Z 57	Villafeliche - Fuentes - Monumento al Sagrado Corazón	SL	9,8	0	2	2	0	0	1	2	4,5							Villafeliche - Ruta de las Fuentes y Manantiales	Circular	Comunidad de Calatayud	Montón, Villafeliche	-
505	SL-Z 58	Sisamón - Torre del Moro	SL	5,0	0	0	2	0	0	1	0	1,5							Sisamón - Torre del Moro	Travesía	Comunidad de Calatayud	Sisamón	-
506	SL-Z 59	Saviñán - Paracuellos (enlaza con GR 90.2)	SL	2,1	2	2	2	2	1	2	0	7							Saviñán - Paracuellos (enlaza con GR 90.2)	Travesía	Comunidad de Calatayud	Paracuellos de la Ribera, Saviñán	-
507	SL-Z 60	Codos - Pico de Codos	SL	3,8	0	0	2	0	1	2	2	5							Codos - Pico de Codos	Travesía	Comunidad de Calatayud	Codos	-
508	SL-Z 61	Saviñán - Enebro de Saviñán	SL	3,1	2	2	2	2	1	2	0	7							Saviñán - Enebro de Saviñán	Travesía	Comunidad de Calatayud	Saviñán	-
509	SL-Z 62	Torrelapaja - lavadero - Torrelapaja	SL	0,7	2	0	2	0	0	0	0	2							Torrelapaja - lavadero	Travesía	Comunidad de Calatayud	Torrelapaja	-
510	SL-Z 63	PR-Z 93 (Paridera de Ponciano, Morata de Jiloca) - Mirador de las Cárcavas	SL	1,7	0	0	2	0	1	2	0	3							Morata - Mirador de las Cárcavas	Travesía	Comunidad de Calatayud	Morata de Jiloca	-
511	SL-Z 64	Torrijo de la Cañada - Ermita de Santa Bárbara	SL	1,7	2	2	2	0	1	2	0	5							Torrijo de la Cañada - Ermita de Santa Bárbara	Travesía	Comunidad de Calatayud	Torrijo de la Cañada	-

PROPUESTA DE CATÁLOGO DE SENDEROS VALORADOS

ID ficha	NOMBRE	ITINERARIO	TIPO	Longitud (km)	C1	C2	C3	C4	C5	C6	C7	VALOR PONDERADO	Excluido por longitud máxima carretera	Longitud carretera (m)	Excluido por porcentaje máximo carretera	Porcentaje carretera	Excluido por porcentaje máximo urbano	Porcentaje urbano	OTRA DENOMINACIÓN	TIPO 2	COMARCA	MUNICIPIO	ESPACIO NATURAL PROTEGIDO
512	SL-Z 65	Torralba de Ribota - Embalse de la Hoz	SL	3,4	2	2	2	0	2	0	0	5							Torralba de Ribota - Embalse de la Hoz	Travesía	Comunidad de Calatayud	Torralba de Ribota	-
513	SL-Z 66	Ariza - Acueducto de Carrambid	SL	1,9	0	2	2	0	1	0	0	3							Ariza - Acueducto de Carrambid	Travesía	Comunidad de Calatayud	Ariza	-
514	SL de la Dehesa	Vuelta a Allepuz	SL	4,6	2	2	2	0	1	1	2	6,5							Ruta circular de la Dehesa	Circular	Maestrazgo	Allepuz	-
515	Camino Natural de Castejón de Monegros	Castejón de Monegros - Caseta de Laspeñaperros - Embalse de Ballesteros - Ermita de San Sebastián - Ermita de Sta. Ana - Castejón de Monegros	Camino Na	10,8	1	2	1	1	0	1	2	5,5								Circular	Los Monegros	Castejón de Monegros	-
516	Camino Natural de la Hoya de Huesca - Etapa 1	Agüero - Murillo de Gállego - Riglos	Camino Na	8,8	2	2	1	0	2	0	0	4,5								Travesía	Hoya de Huesca / Plana de Uesca	Agüero, Las Peñas de Riglos, Murillo de Gállego	-
517	Camino Natural de la Hoya de Huesca - Etapa 2	Riglos - Loarre	Camino Na	15,1	0	2	1	2	2	2	2	8,5								Travesía	Hoya de Huesca / Plana de Uesca	Las Peñas de Riglos, Loarre	-
518	Camino Natural de la Hoya de Huesca - Etapa 3	Loarre - Aniés - Bolea	Camino Na	10,9	1	2	1	0	1	0	0	3								Travesía	Hoya de Huesca / Plana de Uesca	La Sotonera, Loarre	-
519	Camino Natural de la Hoya de Huesca - Etapa 4	Bolea - Arguis	Camino Na	19,2	0	2	1	1	2	1	2	7								Travesía	Hoya de Huesca / Plana de Uesca	Arguis, La Sotonera	-
520	Camino Natural de la Hoya de Huesca - Etapa 5	Arguis - Belsué - Lúsera - Nocito	Camino Na	19,4	0	2	1	2	2	0	2	7,5								Travesía	Hoya de Huesca / Plana de Uesca	Arguis, Nueno	ENP103 - Parque Natural de la Sierra y los Cañones de
521	Camino Natural de la Hoya de Huesca - Etapa 6	Nocito - Vadiello - Santa Eulalia la Mayor	Camino Na	20,1	0	2	1	2	2	1	2	8	Sí	788						Travesía	Hoya de Huesca / Plana de Uesca	Loporzano, Nueno	ENP103 - Parque Natural de la Sierra y los Cañones de
522	Camino Natural de la Hoya de Huesca - Etapa 7	Sta Eulalia la Mayor - Ayera - Sipán - Ibieca - Casbas de Huesca	Camino Na	25,0	0	2	1	0	1	1	0	3	Sí	847						Travesía	Hoya de Huesca / Plana de Uesca	Casbas de Huesca, Ibieca, Loporzano, Siétamo	-
523	Camino Natural de la Hoya de Huesca - Etapa 8	Casbas de Huesca - Bierge - Salto de Bierge	Camino Na	7,9	1	2	1	2	2	1	0	6,5								Travesía	Hoya de Huesca / Plana de Uesca, Somontano de Barbastro	Bierge, Casbas de Huesca	-
524	Camino Natural de la Sierra de San Quilez	Binéfar - Canal de Zaidín - Central Hidroeléctrica - Ermita de Nuestra Sra. del Romeral - La Sierra	Camino Na	7,9	0	2	1	0	0	0	1	2,5								Travesía	La Litera / La Llitera	Binéfar	-
525	Camino Natural de Lanuza	Os Carcahars - Presa del Embalse de Lanuza	Camino Na	3,0	2	2	1	2	1	0	2	7,5								Travesía	Alto Gállego	Sallent de Gállego	-
526	Camino Natural de Ojos Negros	Antigua estación de Santa Eulalia - Cella - Caudé - Antigua estación de Teruel - Valdecebro - Puerto de Escandón	Camino Na	46,6	0	2	1	0	0	0	2	3,5	Sí	513						Travesía	Comunidad de Teruel	Cella, Santa Eulalia, Teruel	-
527	Camino Natural de Val de Zafán	Valdelagorfa (Estación Vía Verde) - Estación de Lledó (adandonada)	Camino Na	35,9	0	2	1	0	0	1	2	4								Travesía	Bajo Aragón, Matarraña / Matarranya	Cretas, Lledó, Torre del Compte, Valdealgofa, Valdeltormo, Valderrobres, Valjunquera	-
528	Camino Natural del Agua Soriano	Vozmediano - Los Fayos - Torrellas - Tarazona - Malón - Tulebras	Camino Na	17,3	2	2	1	0	2	0	2	6,5	Sí	737					Vozmediano - Los Fayos - Torrellas - Tarazona - Malón - Tulebras	Travesía	Tarazona y El Moncayo	Los Fayos, Tarazona, Torrellas	-
529	Camino Natural del Matarraña - Algars - Etapa 1	El Parrizal - Beceite	Camino Na	11,3	2	2	1	2	2	1	0	7								Travesía	Matarraña / Matarranya	Beceite	-
530	Camino Natural del Matarraña - Algars - Etapa 10	Nonaspe - río Algars - Camino Jacobo del Ebro - Despoblado Pinyeres - Caseres	Camino Na	35,9	0	2	1	1	1	1	2	6	Sí	680						Travesía	Bajo Aragón - Caspe / Baix Aragó - Casp, Matarraña / Matarranya	Arens de Lledó, Calaceite, Fabara, Nonaspe	-
531	Camino Natural del Matarraña - Algars - Etapa 11	Caseres - Almodéfar - Arens de Lledó	Camino Na	9,8	0	2	1	0	0	1	2	4								Travesía	Matarraña / Matarranya	Arens de Lledó	-
532	Camino Natural del Matarraña - Algars - Etapa 13	Arnes - bco la Tremolosa - Río Ulldemó - Beceite	Camino Na	14,1	0	2	1	0	1	0	2	4,5								Travesía	Matarraña / Matarranya	Beceite, Cretas	-
533	Camino Natural del Matarraña - Algars - Etapa 2	Beceite - Valderrobres	Camino Na	6,6	2	2	1	1	0	0	1	4,5								Travesía	Matarraña / Matarranya	Beceite, Valderrobres	-
534	Camino Natural del Matarraña - Algars - Etapa 3	Valderrobres - río Tastavins - Torre del Compte	Camino Na	10,4	2	2	1	0	0	1	0	3								Travesía	Matarraña / Matarranya	Torre del Compte, Valderrobres	-
535	Camino Natural del Matarraña - Algars - Etapa 4	Torre del Compte - desvío Val de Zafan - Valdeltormo	Camino Na	17,5	0	2	1	0	1	0	0	2,5								Travesía	Matarraña / Matarranya	La Fresneda, Torre del Compte, Valdeltormo	-
536	Camino Natural del Matarraña - Algars - Etapa 5	Valdeltormo - Ermita San Cristóbal - Mazaleón	Camino Na	14,1	2	1	1	1	1	0	0	4								Travesía	Matarraña / Matarranya	Calaceite, Mazaleón, Valdeltormo	-
537	Camino Natural del Matarraña - Algars - Etapa 6	Mazaleón - cruce río Matarraña - Maella	Camino Na	11,2	2	1	1	2	2	0	0	6								Travesía	Bajo Aragón - Caspe / Baix Aragó - Casp, Matarraña / Matarranya	Maella, Mazaleón	-
538	Camino Natural del Matarraña - Algars - Etapa 7	Maella - Castillo del Conde Aranda - río Matarraña - Monasterio Santa María de la Trapa - Fabara	Camino Na	10,2	2	2	1	2	1	1	0	6								Travesía	Bajo Aragón - Caspe / Baix Aragó - Casp	Fabara, Maella	-
539	Camino Natural del Matarraña - Algars - Etapa 8	Fabara - río Matarraña - paso bajo FFCC - acueducto - Nonaspe	Camino Na	15,4	0	2	1	2	1	1	0	5								Travesía	Bajo Aragón - Caspe / Baix Aragó - Casp	Fabara, Nonaspe	-

PROPUESTA DE CATÁLOGO DE SENDEROS VALORADOS

ID ficha	NOMBRE	ITINERARIO	TIPO	Longitud (km)	C1	C2	C3	C4	C5	C6	C7	VALOR PONDERADO	Excluido por longitud máxima carretera	Longitud carretera (m)	Excluido por porcentaje máximo carretera	Porcentaje carretera	Excluido por porcentaje máximo urbano	Porcentaje urbano	OTRA DENOMINACIÓN	TIPO 2	COMARCA	MUNICIPIO	ESPACIO NATURAL PROTEGIDO	
540	Camino Natural del Matarraña - Algars - Etapa 9	Nonaspe - río Algars - Azud - Mirador - río Ebro - Fayón	Camino Na	19,6	0	2	1	2	2	1	0	6								Travesía	Bajo Aragón - Caspe / Baix Aragó - Casp	Fayón, Nonaspe	-	
541	Camino Natural del río Guadalaviar	Barrio de San Blas - Presa del embalse del Arquillo de San Blas	Camino Na	4,4	0	1	1	0	1	1	2	4,5								Travesía	Comunidad de Teruel	Teruel	-	
542	Camino Natural del Santander Mediterráneo. Daroca	Túnel Ferrocarril de Mureo - Antigua Estación de Daroca - Limite Témino con Villanueva de Jiloca	Camino Na	15,3	0	2	1	0	1	0	2	4,5	Sí	756						Travesía	Campo de Daroca	Daroca, Manchones, Murero, Villanueva de Jiloca	-	
543	Camino Natural del Sifón de Albelda	Canal de Aragón y Cataluña (Albelda) - límite provincial con Lérida	Camino Na	10,3	0	0	1	0	1	0	0	1,5								Travesía	La Litera / La Llitera	Albelda	-	
544	Camino Natural del Somontano - Etapa 1	Alquézar - Asque - Colungo - Alquézar	Camino Na	16,7	2	2	1	2	2	2	2	9,5								Circular	Somontano de Barbastro	Alquézar, Colungo	ENP103 - Parque Natural de la Sierra y los Cañones de	
545	Camino Natural del Somontano - Etapa 2	Alquézar - Radiquero - Las Almunias	Camino Na	21,7	1	2	1	2	1	1	2	7,5								Travesía	Somontano de Barbastro	Adahuesca, Alquézar, Bierge	ENP103 - Parque Natural de la Sierra y los Cañones de	
546	Camino Natural del Somontano - Etapa 3	Las Almunias - Pedruel - salto de Bierge	Camino Na	18,6	0	2	1	2	2	1	0	6								Travesía	Somontano de Barbastro	Bierge	ENP103 - Parque Natural de la Sierra y los Cañones de	
547	Camino Natural del Tajo - Etapa 1	Albarracín - Torres de Albarracín - Villar del Cobo	Camino Na	34,1	0	2	1	0	1	1	0	3	Sí	1672						Travesía	Sierra de Albarracín	Albarracín, Calomarde, Torres de Albarracín, Villar del Cobo	-	
548	Camino Natural del Tajo - Etapa 2	Villar dle cobo - Límite provincial	Camino Na	24,9	0	2	1	1	0	1	2	5	Sí	571				Villar del Cobo - Mojón de las Tres Provincias (límite provincial con Guadalajara)	Travesía	Sierra de Albarracín	Albarracín, Villar del Cobo	-		
549	Camino Natural Montfalcó - Montebei	Montfalcó - Congost del Siegué - Límite provincial con Lérida	Camino Na	3,0	0	0	1	2	1	2	2	6,5								Travesía	La Ribagorza	Viacamp y Litera	-	
550	Camino Natural Ojos Negros II	Alto de la Sierra - Puerto de Escandón - La Puebla de Valverde - Sarrión - Albentosa - Venta del Barro - Límite provincial	Camino Na	46,9	0	0	1	0	0	0	2	2,5	Sí	1424						Travesía	Gúdar - Javalambre	Albentosa, La Puebla de Valverde, Sarrión	-	
551	Camino Natural Pedro Saputo	El Temple - Depósitos de agua del Temple - Acequia de la Violada - Valsalada - Camio del Matilero - Almodévar	Camino Na	27,1	0	2	1	0	0	0	0	1,5								Travesía	Hoya de Huesca / Plana de Uesca	Alcalá de Gurrea, Almodévar, Gurrea de Gállego	-	
552	Camino Natural Santander Mediterráneo. Calatayud	Límite Torralba de Ribota N234 - Calatayud - Limite con Paracuellos de Jiloca	Camino Na	13,3	2	2	1	0	1	0	2	5,5						Camino Natural del Santander Mediterráneo. Calatayud	Travesía	Comunidad de Calatayud	Calatayud	-		
553	Camino Natural Vía Verde del Tarazonica	Tarazona - Malón - Tulebras	Camino Na	9,2	1	2	1	0	0	0	2	4								Travesía	Tarazona y El Moncayo	Malón, Novallas, Tarazona, Vierlas	-	
554	P.N. de la Sierra y Cañones de Guara S01	Salto de Bierge - Fuente de la Tamara	ENP	4,7	0	0	1	2	1	1	0	4								Travesía	Fuente de la Tamara	Somontano de Barbastro	Bierge	ENP103 - Parque Natural de la Sierra y los Cañones de
555	P.N. de la Sierra y Cañones de Guara S02	Morrano - Morrano	ENP	6,6	1	1	1	2	1	1	0	5								Circular	Pacos del Morrano	Somontano de Barbastro	Bierge	ENP103 - Parque Natural de la Sierra y los Cañones de
556	P.N. de la Sierra y Cañones de Guara S03	Rodellar - Dolmen Losa Mora - Otín - Rodellar	ENP	11,5	2	2	1	2	2	2	2	9,5								Circular	El Real de Mascún	Somontano de Barbastro	Bierge	ENP103 - Parque Natural de la Sierra y los Cañones de
557	P.N. de la Sierra y Cañones de Guara S04	Lecina ðAlmazorre - Betorz - Lecina	ENP	13,3	2	1	1	2	0	1	2	6,5	Sí	706						Circular	Sendero S-4: Lecina ðAlmazorre - Betorz	Sobrarbe	Bárcabo	ENP103 - Parque Natural de la Sierra y los Cañones de
558	P.N. de la Sierra y Cañones de Guara S05 a	Santa Cilia - Collado de Vallemona - Poljé de los Abeles - Tozal de Guara	ENP	11,1	0	0	1	2	2	2	2	7,5								Travesía	S-5 a: Tozal de Guara por Santa Cilia de Panzano	Hoya de Huesca / Plana de Uesca	Casbas de Huesca, Nueno	ENP103 - Parque Natural de la Sierra y los Cañones de Guara
559	P.N. de la Sierra y Cañones de Guara S05 b	La tejería de San Cosme - Estrechos de Calcón - Collado de Petreñales - Tozal de Guara	ENP	10,5	0	0	1	2	2	2	2	7,5								Travesía	S-5 b: Tozal de Guara por Tejería de San Cosme	Hoya de Huesca / Plana de Uesca	Casbas de Huesca, Nueno	ENP103 - Parque Natural de la Sierra y los Cañones de Guara
560	P.N. de la Sierra y Cañones de Guara S06	Aparcamiento - Puerta del Cierzo - Collado de San Salvador - Ermita de San Martín	ENP	4,7	0	0	1	2	1	2	2	6,5								Travesía	San Martín de la Val D'Onsera	Hoya de Huesca / Plana de Uesca	Loporzano	ENP103 - Parque Natural de la Sierra y los Cañones de Guara
561	P.N. de la Sierra y Cañones de Guara S07	Vadiello - San Cosme - El Huevo	ENP	7,8	0	0	1	2	2	0	0	4,5	Sí	2782	Sí	36%				Circular	Vadiello-San Cosme y San Damián-El Huevo	Hoya de Huesca / Plana de Uesca	Casbas de Huesca, Loporzano	ENP103 - Parque Natural de la Sierra y los Cañones de
562	P.N. de la Sierra y Cañones de Guara S08	Nocito - desembocadura de la Pillera - Brazo de Mar	ENP	5,0	0	2	1	2	2	2	1	7,5								Travesía	Barranco de la Pillera	Hoya de Huesca / Plana de Uesca	Nueno	ENP103 - Parque Natural de la Sierra y los Cañones de
563	P.N. de la Sierra y Cañones de Guara S09	Salto Roldán - Peña San Miguel	ENP	0,6	2	0	1	2	2	1	2	8								Travesía	Salto Roldán-Peña San Miguel	Hoya de Huesca / Plana de Uesca	Nueno	ENP103 - Parque Natural de la Sierra y los Cañones de
564	P.N. de la Sierra y Cañones de Guara S10	Arguis - Bones (ermita de Santa Magdalena) - Arguis	ENP	10,4	0	2	1	2	2	0	2	7,5								Circular	Sierra de Bonés	Hoya de Huesca / Plana de Uesca	Arguis, Nueno	-
565	P.N. de la Sierra y Cañones de Guara S11	Pista de Sebil - Castillo de los Santos	ENP	5,1	2	0	1	2	2	2	2	8,5								Circular	Castillo de los Santos	Somontano de Barbastro	Adahuesca	ENP103 - Parque Natural de la Sierra y los Cañones de
566	P.N. de la Sierra y Cañones de Guara S12	Bara - Bibán - Binueste	ENP	11,5	0	2	1	2	1	2	2	7,5								Circular	Bara-Bibán-Binueste	Alto Gállego, Sobrarbe	Boltaña, Sabiñánigo	-
567	P.N. de la Sierra y Cañones de Guara S13	Used - Azpe - Abellada - Bentué de Nocito - Used	ENP	12,1	0	2	1	2	1	2	2	7,5								Circular	Circular Used-Abellada-Used	Alto Gállego	Sabiñánigo	-
568	P.N. de la Sierra y Cañones de Guara S14	Matidero - Bibán - Miz - Alastrué - Matidero	ENP	17,2	0	1	1	2	0	2	2	6								Circular	Sobrarbe	Boltaña	-	



PROPUESTA DE CATÁLOGO DE SENDEROS VALORADOS

ID ficha	NOMBRE	ITINERARIO	TIPO	Longitud (km)	C1	C2	C3	C4	C5	C6	C7	VALOR PONDERADO	Excluido por longitud máxima carretera	Longitud carretera (m)	Excluido por porcentaje máximo carretera	Porcentaje carretera	Excluido por porcentaje máximo urbano	Porcentaje urbano	OTRA DENOMINACIÓN	TIPO 2	COMARCA	MUNICIPIO	ESPACIO NATURAL PROTEGIDO
569	P.N. de la Sierra y Cañones de Guara S15	Las Bellostas - Bagüeste - Las Bellostas	ENP	7,9	0	0	1	2	0	2	2	5,5								Circular	Sobrarbe	Aínsa-Sobrarbe	ENP103 - Parque Natural de la Sierra y los Cañones de
570	P.N. de la Sierra y Cañones de Guara S16	Sendero de los quejigos centenarios	ENP	2,7	0	0	1	2	0	2	1	4,5								Circular	Sobrarbe	Aínsa-Sobrarbe	ENP103 - Parque Natural de la Sierra y los Cañones de
571	P.N. de la Sierra y Cañones de Guara S17	Pueyo de Morcat - Pardinas de Montalbán - Torruellola de la Plana - Torrolluala del Obica - Pueyo de Morcat	ENP	11,5	0	1	1	2	0	2	2	6								Circular	Sobrarbe	Aínsa-Sobrarbe, Boltaña	-
572	P.N. de los Valles Occidentales S01	Villa de Ansó - Paco de Ezpelá	ENP	4,8	2	2	1	2	0	0	1	5,5							Sendero Villa de Ansó - Paco de Ezpelá	Circular	La Jacetania	Ansó	-
573	P.N. de los Valles Occidentales S02	Puente de Zabalcoch - Borda Chimena	ENP	5,8	0	0	1	2	0	1	2	5							Puente de Zabalcoch - Borda Chimena	Circular	La Jacetania	Ansó	ENP105 - Parque Natural de los Valles Occidentales
574	P.N. de los Valles Occidentales S03	Linza - Foyas del Ingeniero	ENP	6,8	0	2	1	2	2	1	2	8							Foyas del Ingeniero	Circular	La Jacetania	Ansó	ENP105 - Parque Natural de los Valles Occidentales
575	P.N. de los Valles Occidentales S04	Refugio de Linza - Fuente de Linza	ENP	0,7	0	2	1	2	2	0	1	6,5							Sendero de Linza (accesible)	Travesía	La Jacetania	Ansó	ENP105 - Parque Natural de los Valles Occidentales
576	P.N. de los Valles Occidentales S05	La Mina - Solana de Buxe - Ibón de Acherito - Refugio del Barcal de Acherito - GR 11 - La Mina	ENP	10,8	0	0	1	2	2	2	2	7,5							Por el ibón de Acherito	Circular	La Jacetania	Ansó	ENP105 - Parque Natural de los Valles Occidentales
577	P.N. de los Valles Occidentales S06	Selva de Oza - Campamento San Juan de Dios - Boca del Infierno - Santa Ana - Calzada Romana - Campamento San Juan de Dios - Selva de Oza	ENP	14,2	0	0	1	2	2	1	2	7	Sí	585					Sendero por el Camino Viejo, Senda los Ganchos y calzada Romana	Circular	La Jacetania	Valle de Hecho	ENP105 - Parque Natural de los Valles Occidentales
578	P.N. de los Valles Occidentales S07	Área Recreativa de Los Corralones - Puente de Labati	ENP	2,3	0	0	1	2	1	1	1	5							Sendero de Los Corralones	Travesía	La Jacetania	Aragüés del Puerto	ENP105 - Parque Natural de los Valles Occidentales
579	P.N. de los Valles Occidentales S08	Bordas de Castiello - Cueva de Abi - Llanos del Abi - Bordas de Castiello	ENP	3,7	0	0	1	2	0	2	1	4,5							Sendero de Abi	Circular	La Jacetania	Aísa	ENP105 - Parque Natural de los Valles Occidentales
580	P.N. Moncayo AG1	Fuente de los Frailes-Santuario-Circo de San Miguel-Cima Moncayo	ENP	5,6	0	0	1	2	2	0	2	6,5							Itinerario a los restos del glaciar	Travesía	Tarazona y El Moncayo	Tarazona	ENP102 - Parque Natural del Moncayo
581	P.N. Moncayo AG2	Centro de Interpretación - Fuente la Teja - Centro de Interpretación	ENP	2,1	0	0	1	2	2	0	0	4,5	Sí	1258	Sí	60%			Itinerario botánico	Circular	Tarazona y El Moncayo	Tarazona	ENP102 - Parque Natural del Moncayo
582	P.N. Moncayo AG3	Añón de Moncayo - carbonera -El Tejar - puente medieval - cueva - Añón de Moncayo	ENP	2,7	2	2	1	0	2	2	0	5,5							Usos Tradicionales	Circular	Tarazona y El Moncayo	Añón de Moncayo	-
583	P.N. Moncayo AG4	Calcena - Ermita de San Cristóbal	ENP	2,5	2	0	1	2	1	2	0	5,5							Subida a la ermita de San Cristóbal	Travesía	Aranda	Calcena	-
584	P.N. Moncayo S1	Fuente del Sacristán - Prado de Santa Lucía - Fuente del Sacristán	ENP	7,5	0	0	1	2	2	0	0	4,5	Sí	1765	Sí	24%			El hayedo de Peña Roya	Circular	Tarazona y El Moncayo	Tarazona	ENP102 - Parque Natural del Moncayo
585	P.N. Moncayo S2	Fuente de los Frailes-Collado Juan Abarca-La Herradura-Fuente de los Frailes	ENP	4,1	0	0	1	2	2	1	0	5							Barranco del Apio	Circular	Tarazona y El Moncayo	Añón de Moncayo, Tarazona	ENP102 - Parque Natural del Moncayo
586	P.N. Moncayo S3	Purujosa-Cuevas del Cuartún-Corral de Barrevinoso-Purujosa	ENP	4,3	0	2	1	2	2	2	2	8,5							Barrancos de Purujosa	Circular	Aranda	Purujosa	ENP102 - Parque Natural del Moncayo
587	P.N. Moncayo S4	Talamantes - Collado del Campo - Collado de las Neveras - Talamantes	ENP	14,5	0	2	1	2	2	2	0	6,5							Barrancos de Talamantes	Circular	Aranda, Campo de Borja, Tarazona y El Moncayo	Añón de Moncayo, Calcena, Purujosa, Talamantes	ENP102 - Parque Natural del Moncayo
588	P.N. Ordesa y Monte Perdido. Añiscló 1	Ereta de Biés - Molino de Aso - San Urbez - Puente - Ereta de Biés	ENP	1,7	2	0	1	2	0	0	2	5,5							Añiscló 1: Ereta de Biés - San Urbez - Puente río Bellós - Río Aso - Ereta de Biés	Circular	Sobrarbe	Fanlo	ENP101 - Parque Nacional de Ordesa y Monte Perdido
589	P.N. Ordesa y Monte Perdido. Añiscló 2	Ereta de Biés - San Urbez - La Ripareta - Ereta de Biés	ENP	7,5	0	0	1	2	1	1	2	6							Añiscló 2: Ereta de Biés - San Urbez - La Ripareta	Travesía	Sobrarbe	Fanlo	ENP101 - Parque Nacional de Ordesa y Monte Perdido
590	P.N. Ordesa y Monte Perdido. Añiscló 3	Ermita de San Urbez - A Ripareta - La Fuen Blanca	ENP	11,3	0	0	1	2	1	1	2	6							Añiscló 3: Ereta de Biés - San Urbez - La Ripareta - Fuen Blanca	Travesía	Sobrarbe	Fanlo	ENP101 - Parque Nacional de Ordesa y Monte Perdido
591	P.N. Ordesa y Monte Perdido. Añiscló 4	Ereta de Biés - San Urbez - Sercué - Ereta de Biés	ENP	6,9	0	0	1	2	0	0	2	4,5	Sí	1523	Sí	22%			Añiscló 4: Ereta de Biés - San Urbez - Sercué - Ereta de	Circular	Sobrarbe	Fanlo	ENP101 - Parque Nacional de Ordesa y Monte Perdido
592	P.N. Ordesa y Monte Perdido. Escuaín 1	Carretera de Revilla - ermita de San Lorenzo - miradores de Escuaín	ENP	1,5	2	0	1	2	1	1	2	7							Escuaín 1: Revilla - Mirador de Angonés	Travesía	Sobrarbe	Tella-Sin	-
593	P.N. Ordesa y Monte Perdido. Escuaín 2	Revilla - Barranco de Angonés - Cruce sobre Barranco de la Garganta - Refugio de Foratarruego	ENP	6,0	0	0	1	2	1	2	2	6,5							Escuaín 2: Revilla - Refugio de Foratarruego	Travesía	Sobrarbe	Puértolas, Tella-Sin	ENP101 - Parque Nacional de Ordesa y Monte Perdido
594	P.N. Ordesa y Monte Perdido. Escuaín 3	Escuaín - Proas de O Castiello - Escuaín	ENP	0,6	0	0	1	2	1	2	2	6,5							Escuaín 3: Escuaín - Proas de O Castiello	Circular	Sobrarbe	Puértolas	-
595	P.N. Ordesa y Monte Perdido. Escuaín 4	Escuaín - Pista de La Valle - Puente de Los Mallos	ENP	5,8	0	0	1	2	1	0	1	4,5	Sí	4385	Sí	76%			Escuaín 4: Escuaín - Pista de La Valle - Puente de Los	Travesía	Sobrarbe	Puértolas	ENP101 - Parque Nacional de Ordesa y Monte Perdido
596	P.N. Ordesa y Monte Perdido. Ordesa 1	Torla - Cruce GR 11-GR 15 - Turieto Alto - Pradera de Ordesa - Turieto Bajo - Cruce GR 11-GR 15 - Torla	ENP	14,7	0	2	1	2	2	2	2	8,5							Ordesa 1: Torla - Turieto Bajo /Alto - Pradera de Ordesa	Circular	Sobrarbe	Torla-Ordesa	ENP101 - Parque Nacional de Ordesa y Monte Perdido

PROPUESTA DE CATÁLOGO DE SENDEROS VALORADOS

ID ficha	NOMBRE	ITINERARIO	TIPO	Longitud (km)	C1	C2	C3	C4	C5	C6	C7	VALOR PONDERADO	Excluido por longitud máxima carretera	Longitud carretera (m)	Excluido por porcentaje máximo carretera	Porcentaje carretera	Excluido por porcentaje máximo urbano	Porcentaje urbano	OTRA DENOMINACIÓN	TIPO 2	COMARCA	MUNICIPIO	ESPACIO NATURAL PROTEGIDO
597	P.N. Ordesa y Monte Perdido. Ordesa 2	Pradera de Ordesa – Cascada del Estrecho – Pradera de Ordesa	ENP	6,3	0	0	1	2	2	2	1	6,5							Ordesa 2: Pradera de Ordesa - Cascadas del Estrecho	Circular	Sobrarbe	Torla-Ordesa	ENP101 - Parque Nacional de Ordesa y Monte Perdido
598	P.N. Ordesa y Monte Perdido. Ordesa 3	Pradera de Ordesa – Soaso – Cola de Caballo	ENP	8,2	0	0	1	2	1	2	0	4,5							Ordesa 3: Pradera de Ordesa - Circo de Soaso - Cola de Caballo	Travesía	Sobrarbe	Torla-Ordesa	ENP101 - Parque Nacional de Ordesa y Monte Perdido
599	P.N. Ordesa y Monte Perdido. Ordesa 4	Pradera de Ordesa - Senda de los Cazadores - Faja Pelay - Circo de Soaso - Pradera de Ordesa	ENP	17,8	0	0	1	2	1	2	2	6,5							Ordesa 4: Pradera de Ordesa - Senda de los Cazadores - Faja de Pelay	Circular	Sobrarbe	Torla-Ordesa	ENP101 - Parque Nacional de Ordesa y Monte Perdido
600	P.N. Ordesa y Monte Perdido. Ordesa 5	Pradera – cascada y circo de Cotatuero	ENP	2,6	0	0	1	2	2	2	2	7,5							Ordesa 5: Pradera de Ordesa – cascada y circo de	Travesía	Sobrarbe	Torla-Ordesa	ENP101 - Parque Nacional de Ordesa y Monte Perdido
601	P.N. Ordesa y Monte Perdido. Pineta 1	Pineta - Camino las Cascadas - La Larri - Pista - Pineta	ENP	8,6	0	0	1	2	1	2	1	5,5							Pineta 1: Aparcamiento - Pista - Llanos de La Larri	Circular	Sobrarbe	Bielsa	ENP101 - Parque Nacional de Ordesa y Monte Perdido
602	P.N. Ordesa y Monte Perdido. Pineta 2	Aparcamiento de Pineta - Felcaral - Cascada del Cinca	ENP	3,5	0	0	1	2	1	2	1	5,5							Pineta 2: Aparcamiento - Pista de La Larri - El Felqueral - Cascada del Cinca	Travesía	Sobrarbe	Bielsa	ENP101 - Parque Nacional de Ordesa y Monte Perdido
603	P.N. Ordesa y Monte Perdido. Pineta 3	Aparcamiento de Pineta - Felcaral - Balcón de Pineta – Ibón de Marmorés	ENP	7,3	0	0	1	2	1	2	2	6,5							Pineta 3: Aparcamiento - Camino de Marboré - El Felqueral - El Cantal - Balcón de Pineta	Travesía	Sobrarbe	Bielsa	ENP101 - Parque Nacional de Ordesa y Monte Perdido
604	P.N. Posets - Maladeta S01	Aparcamiento en el Plan de Turpi - mirador Gorgas del Alba - aparcamiento en el Plan de Turpi	ENP	2,1	2	0	1	2	1	2	2	7,5							Sendero botánico - Gorgas de Alba	Circular	La Ribagorza	Benasque	ENP104 - Parque Natural Posets - Maladeta
605	P.N. Posets - Maladeta S02	Aparcamiento de la Pleta de la Sarra La Besurta - Forau de Aiguallut	ENP	6,6	2	0	1	2	2	0	2	7,5							Sendero geomorfológico Forau de Aiguallut	Travesía	La Ribagorza	Benasque	ENP104 - Parque Natural Posets - Maladeta
606	P.N. Posets - Maladeta S03	Aparcamiento inico Valle de Estós - ibonet de Batisielles - ibón de Escarpinosa	ENP	6,2	2	2	1	2	2	2	0	7,5							Valle de Estós - Ibonet de Batisielles - Ibón de Escarpinosa	Travesía	La Ribagorza	Benasque	ENP104 - Parque Natural Posets - Maladeta
607	P.N. Posets - Maladeta S04	Aparcamiento cascada de Espigantosa - puente de Presentet - refugio de Ángel Orús	ENP	3,1	2	2	1	2	2	2	2	9,5							Valle de Eriste: cascada de Espigantosa - Refugio Ángel Orús	Travesía	La Ribagorza	Sahún	ENP104 - Parque Natural Posets - Maladeta
608	P.N. Posets - Maladeta S06	Sahún - cabaña d'Es Prats - ibón Chicot de Barbarisa - ibón Gran de Barbarisa	ENP	9,4	2	2	1	2	2	2	2	9,5							Sahún - Ibones de Barbarisa	Travesía	La Ribagorza, Sobrarbe	Sahún, San Juan de Plan	ENP104 - Parque Natural Posets - Maladeta
609	P.N. Posets - Maladeta S07	Puen Peadó - Puen Molín - Puen Peadó	ENP	3,9	0	0	1	2	1	1	1	5							Puen Peadó - Puen d'El Molín o de la Fondería	Circular	Sobrarbe	Gistaín, San Juan de Plan	-
610	P.N. Posets - Maladeta S08	Carretera junto al Refugio de Viadós - Refugio de Viadós - Refugio de Tabernés - Campamento Virgen Blanca - Carretera junto al Refugio de Viadós	ENP	5,8	0	2	1	2	2	2	1	7,5							Refugio de Viadós - Refugio de Tabernés - Virgen Blanca	Circular	Sobrarbe	Gistaín	ENP104 - Parque Natural Posets - Maladeta
611	P.N. Posets - Maladeta S09	Aparcamiento del Puente de Salenques - pasarela sobre el río Salenques - aparcamiento del Puente de Salenques	ENP	3,9	0	0	1	2	2	1	2	7							Valle de Salenques	Circular	La Ribagorza	Montanuy	ENP104 - Parque Natural Posets - Maladeta
612	P.N. Posets - Maladeta S10	Aparcamiento en Llauset - cabaña de Botornás - ibón Cap de Llauset - ibón de la Ubaga - aparcamiento en Llauset	ENP	7,3	0	0	1	2	2	2	2	7,5							Ibón de Llauset - Ibones de Botornás - Ibones de Angliós	Circular	La Ribagorza	Montanuy	ENP104 - Parque Natural Posets - Maladeta
613	P.N. Posets - Maladeta S11	Refugio de Viadós - Ibón de Millás	ENP	5,2	0	2	1	2	2	2	2	8,5							Refugio de Viadós - Ibón de Millás	Travesía	Sobrarbe	Gistaín, San Juan de Plan	ENP104 - Parque Natural Posets - Maladeta
614	P.N. Posets - Maladeta S12	Aneto pueblo - Azud de Morelló - Aneto pueblo	ENP	5,4	0	2	1	0	1	0	2	4,5							Sendero de La Creu	Circular	La Ribagorza	Montanuy	-
615	P.N. Posets - Maladeta S13	Aneto pueblo - cabaña de Malmarrui - Aneto pueblo	ENP	6,1	0	2	1	0	1	0	2	4,5							Sendero Malmarrui	Circular	La Ribagorza	Montanuy	-
616	P.N. Posets - Maladeta S14	Renclusa - Collado de la Renclusa - Forau de Aiguallut - La Besurta	ENP	5,9	2	0	1	2	2	2	2	8,5							La Besurta	Circular	La Ribagorza	Benasque	ENP104 - Parque Natural Posets - Maladeta
617	P.P. de San Juan de la Peña y Monte Oroel S1	Monasterio Nuevo de San Juan de la Peña - mirador Balcón de los Pirineos	ENP	0,9	2	2	1	2	2	2	2	9,5							Balcón de los Pirineos	Circular	La Jacetania	Jaca	ENP302 - Paisaje Protegido de San Juan de la Peña y Monte Oroel
618	P.P. de San Juan de la Peña y Monte Oroel S2	Monasterio Nuevo de San Juan de la Peña - ermita de San Voto	ENP	0,8	2	2	1	2	2	0	2	8,5							Ermita de San Voto	Circular	La Jacetania	Jaca	ENP302 - Paisaje Protegido de San Juan de la Peña y Monte Oroel
619	P.P. de San Juan de la Peña y Monte Oroel S3	Monasterio Nuevo de San Juan de la Peña - ermita de Santa Teresa	ENP	0,4	2	2	1	2	2	2	2	9,5							Ermita de Santa Teresa	Travesía	La Jacetania	Jaca	-
620	P.P. de San Juan de la Peña y Monte Oroel S4	Monasterio Nuevo de San Juan de la Peña - ermita de San Salvador	ENP	8,9	2	2	1	2	2	0	2	8,5							San Salvador	Circular	Hoya de Huesca / Plana de Uesca, La Jacetania	Jaca, Las Peñas de Riglos, Santa Cruz de la Serós	ENP302 - Paisaje Protegido de San Juan de la Peña y Monte Oroel
621	P.P. de San Juan de la Peña y Monte Oroel S5	Monasterio Nuevo de San Juan de la Peña - Monasterio viejo	ENP	0,9	2	2	1	2	2	0	1	7,5			Sí	47%			Monasterio Nuevo - Monasterio viejo	Travesía	La Jacetania	Jaca	ENP302 - Paisaje Protegido de San Juan de la Peña y Monte Oroel

PROPUESTA DE CATÁLOGO DE SENDEROS VALORADOS

ID ficha	NOMBRE	ITINERARIO	TIPO	Longitud (km)	C1	C2	C3	C4	C5	C6	C7	VALOR PONDERADO	Excluido por longitud máxima carretera	Longitud carretera (m)	Excluido por porcentaje máximo carretera	Porcentaje carretera	Excluido por porcentaje máximo urbano	Porcentaje urbano	OTRA DENOMINACIÓN	TIPO 2	COMARCA	MUNICIPIO	ESPACIO NATURAL PROTEGIDO
622	P.P. de San Juan de la Peña y Monte Oroel S6	Monasterio Nuevo de San Juan de la Peña - Santa Cruz de La Serós	ENP	5,3	2	2	1	2	2	1	2	9							Monasterio Nuevo - Santa Cruz de La Serós	Travesía	La Jacetania	Jaca, Santa Cruz de la Serós	ENP302 - Paisaje Protegido de San Juan de la Peña y Monte Oroel
623	P.P. de San Juan de la Peña y Monte Oroel S7	Subida a la peña Oroel - Ermita de la Virgen de la cueva	ENP	4,5	0	0	1	2	1	1	2	6							Subida a la peña Oroel - Ermita de la Virgen de la cueva	Travesía	La Jacetania	Jaca	ENP302 - Paisaje Protegido de San Juan de la Peña y Monte Oroel
624	P.P. de San Juan de la Peña y Monte Oroel S8	Santa Cilia - Ermita de la Virgen de la Peña	ENP	5,6	2	2	1	2	1	2	0	6,5							Santa Cilia - Ermita de la Virgen de la Peña	Travesía	La Jacetania	Santa Cilia	ENP302 - Paisaje Protegido de San Juan de la Peña y Monte Oroel
625	R.N.D. Saladas de Chiprana	Vuelta a la Salada de Chiprana	ENP	3,5	0	0	1	2	0	1	1	4								Circular	Bajo Aragón - Caspe / Baix Aragón - Casp	Chiprana	ENP203 - Reserva Natural Dirigida de las Saladas de Chiprana
626	Reserva Natural de los Galachos G-1	Finca de La Alfranca - Soto del Rincón Falso	ENP	3,9	1	0	1	2	1	2	0	5								Travesía	D.C. Zaragoza	Pastriz	ENP204 - Reserva Natural Dirigida de los Sotos y Galachos del Ebro
627	Reserva Natural de los Galachos G-2	Balsa El Cascarro	ENP	0,4	2	1	1	2	1	2	2	8								Travesía	D.C. Zaragoza	Pastriz	-
628	Reserva Natural de los Galachos G-3	Soto de La Mejana	ENP	4,0	0	1	1	2	1	2	0	5								Circular	D.C. Zaragoza	Pastriz, Zaragoza	ENP204 - Reserva Natural Dirigida de los Sotos y Galachos del Ebro
629	Reserva Natural de los Galachos G-4	Soto de El Francés - Galacho de La Cartuja	ENP	5,0	0	0	1	2	1	0	1	4,5								Circular	D.C. Zaragoza	Pastriz, Zaragoza	ENP204 - Reserva Natural Dirigida de los Sotos y Galachos del Ebro
630	Reserva Natural de los Galachos G-5	Soto de Nis - Galacho de El Burgo	ENP	2,8	0	0	1	2	1	1	1	5								Travesía	D.C. Zaragoza	El Burgo de Ebro, Pastriz, Zaragoza	ENP204 - Reserva Natural Dirigida de los Sotos y Galachos del Ebro
631	Centro logístico. Mirador de La Torda - La Solana	Masada de la Monja - Masada de Pantorra - Masadas de la Solana - Masada de los Clérigos - Masada de los Frailes - Masada de Los Chiquicos - Masada del Sartenero - Masada de las Monjas	ENP	12,5	2	0	1	1	0	1	2	5								Circular	Andorra - Sierra de Arcos	Ejolve	-
632	Masía Los Barrancos - Masía El Sartenero	Masada de los Barracos - Masada de los Chiquicos - Masada del Sartenero - Masada Galán - Masada de los Barracos	ENP	5,9	2	0	1	2	1	2	0	5,5								Circular	Andorra - Sierra de Arcos	Ejolve	-
633	Masía Los Barrancos - Masía Galán	Masada de los Barrancos - Masada Galán - Masada de los Barrancos	ENP	2,7	2	0	1	2	1	2	1	6,5								Circular	Andorra - Sierra de Arcos	Ejolve	-
634	Masía Los Barrancos - Mirador de Los Órganos	Masada de los Barrancos - mirador de Los Órganos	ENP	2,1	2	0	1	2	2	2	1	7,5								Travesía	Andorra - Sierra de Arcos, Maestrazgo	Ejolve, Villarluengo	-
635	Masía Los Barrancos - Mirador y observatorio	Masada de los Barrancos - Mas de Cabezo Gordo - observatorio de avifauna	ENP	3,2	2	0	1	2	1	2	0	5,5								Travesía	Andorra - Sierra de Arcos, Maestrazgo	Ejolve, Villarluengo	-
636	Masía Los Barrancos - Puente del Vado (por GR 8.1)	Masada de los Barrancos - Mas de Millán - Masía del Puente del Vado	ENP	3,9	2	0	1	2	1	2	1	6,5								Travesía	Andorra - Sierra de Arcos, Maestrazgo	Ejolve, Villarluengo	-
637	Masía Los Bcos - Mas de Navarro - Pte del Vado	Masada de los Barrancos - Mas de los Ordiales - Masía de Navarro - Mas de Millán - Masía del Puente de Vado	ENP	7,1	2	0	1	2	1	2	0	5,5								Travesía	Andorra - Sierra de Arcos, Maestrazgo	Ejolve, Villarluengo	-
638	Mirador sendero de Berrueco	Berrueco - Castillo de Berrueco - Berrueco	ENP	0,3	2	2	1	0	2	2	1	6,5					Sí	51%		Travesía	Campo de Daroca	Berrueco	-
639	Otros. Camino de Montes Blasco	Cruz de Perula (Fanlo) - Montes Blasco - PR-HU 42 (Caseta de las Juntas)	ENP	5,4	2	2	1	0	1	1	2	6								Travesía	Sobrarbe	Fanlo	-
640	Otros. Camino Solana	Carretera N-260 (Lacort) - Giral - Castellar - Cuello Burgasé - Portiello San Chinés - Fanlo	ENP	23,6	0	2	1	0	0	1	2	4	Sí	562						Travesía	Sobrarbe	Fanlo, Fiscal	-
641	Otros. Cerlic - Liena	Hospital de Parzán - Minas de Liena	ENP	6,1	0	0	1	2	1	0	2	5,5								Travesía	Sobrarbe	Bielsa	-
642	P.C. de Albarracín. Callejones de Bezas	Bezas - Abrigo de los Callejones de Bezas	Parque Cu	1,4	2	2	1	0	1	0	0	3,5					Sí	22%	Sendero del Abrigo de los Callejones de Bezas	Travesía	Sierra de Albarracín	Bezas	-
643	P.C. de Albarracín. Fuente del Cabrerizo	Parqking del Cabrerizo en Losilla Baja - Abrigo de la Fuente del Cabrerizo	Parque Cu	0,7	2	0	1	2	1	0	2	6,5							Sendero de la Fuente del Cabrerizo	Travesía	Sierra de Albarracín	Albarracín	-
644	P.C. de Albarracín. Prado del Navazo	Prado del Navazo - Abrigo de los Toros del Prado del Navazo - Abrigo del Tío Campero - Abrigo de Lázaro - Abrigo de los Cazadores del Navazo	Parque Cu	1,5	2	0	1	2	1	1	1	6							Sendero del Prado del Navazo	Travesía	Sierra de Albarracín	Albarracín	ENP301 - Paisaje Protegido de los Pinares de Rodeno
645	P.C. de Albarracín. Sendero de Doña Clotilde	Prado del Navazo - Abrigo de Doña Clotilde - Prado del Navazo	Parque Cu	2,0	2	0	1	2	2	0	0	5,5	Sí	760	Sí	44%		Sendero de Doña Clotilde	Circular	Sierra de Albarracín	Albarracín	ENP301 - Paisaje Protegido de los Pinares de Rodeno	

PROPUESTA DE CATÁLOGO DE SENDEROS VALORADOS

ID ficha	NOMBRE	ITINERARIO	TIPO	Longitud (km)	C1	C2	C3	C4	C5	C6	C7	VALOR PONDERADO	Excluido por longitud máxima carretera	Longitud carretera (m)	Excluido por porcentaje máximo carretera	Porcentaje carretera	Excluido por porcentaje máximo urbano	Porcentaje urbano	OTRA DENOMINACIÓN	TIPO 2	COMARCA	MUNICIPIO	ESPACIO NATURAL PROTEGIDO
646	P.C. de Albarracín. Sendero del Arrastradero	Prado del Navazo - Abrigo del Arquero de los Callejones Cerrados - Prado del Navazo	Parque Cu	2,3	2	0	1	2	2	0	2	7,5							Sendero del Arrastradero	Circular	Sierra de Albarracín	Albarracín	ENP301 - Paisaje Protegido de los Pinares de Rodeno
647	P.C. de Albarracín. Sendero del Parque	Rodenas - Pozondón - Monerde - Albarracín - Bezas - Tormón	Parque Cu	81,2	2	2	1	2	1	0	2	7,5	Sí	7971					Sendero del Parque	Travesía	Comunidad de Teruel, Sierra de Albarracín	Albarracín, Almohaja, Bezas, Monerde de Albarracín, Pozondón, Ródenas, Tormón	ENP301 - Paisaje Protegido de los Pinares de Rodeno
648	P.C. de Albarracín. Sendero del Prado de Tormón	Casa Forestal del Tormón / Abrigo de la Cerrada del Tió Jorge - Abrigo de Ceja de Piezarrodilla - Mirador / Abrigo de la Paridera de Tormón - Abrigo de las Cabras Blancas - Mirador	Parque Cu	0,7	2	0	1	2	1	2	2	7,5							Sendero del Prado de Tormón	Travesía	Comunidad de Teruel	Tormón	-
649	P.C. de Albarracín. Tajadas de Bezas	Centro de Interpretación del Dornaque - Tajadas de Bezas	Parque Cu	5,0	2	0	1	2	1	1	2	7							Sendero de las Tajadas de Bezas	Circular	Sierra de Albarracín	Albarracín, Bezas	ENP301 - Paisaje Protegido de los Pinares de Rodeno
650	P.C. de San Juan de la Peña	Botaya - Monasterio Nuevo	Parque Cu	2,7	2	2	1	2	1	0	1	6,5	Sí	904	Sí	34%				Travesía	La Jacetania	Jaca	ENP302 - Paisaje Protegido de San Juan de la Peña y Monte Oroel
651	P.C. de San Juan de la Peña. Ruta 01	GR 95 La Peña - Ena - Botaya	Parque Cu	18,2	2	0	1	0	1	0	0	2,5	Sí	1615					GR 95 La Peña - Ena - Botaya	Travesía	Hoya de Huesca / Plana de Uesca, La Jacetania	Jaca, Las Peñas de Riglos	-
652	P.C. de San Juan de la Peña. Ruta 02	Javierrelatre - Caldearenas	Parque Cu	5,7	2	2	1	0	1	0	0	3,5	Sí	1761	Sí	31%			Senda de Izarbe	Travesía	Alto Gállego	Caldearenas	-
653	P.C. de San Juan de la Peña. Ruta 03	Villalangua - Chaz - Corralón - Nofuentes - Ferrera - Villalangua	Parque Cu	18,5	2	2	1	2	1	2	0	6,5							Pardinas de Villalangua	Circular	Hoya de Huesca / Plana de Uesca, La Jacetania	Bailo, Las Peñas de Riglos	-
654	P.C. de San Juan de la Peña. Ruta 04	Bailo - Santa Bárbara - pico Castelmayor	Parque Cu	2,7	2	2	1	0	0	1	2	5							Travesía	La Jacetania	Bailo	-	
655	P.C. de San Juan de la Peña. Ruta 05	Centenero - ermita Santa María - ermita Santa Isabel	Parque Cu	5,9	2	1	1	0	1	2	0	4							Ermitas de Centenero	Travesía	Hoya de Huesca / Plana de Uesca	Las Peñas de Riglos	-
656	P.C. de San Juan de la Peña. Ruta 07	Anzánigo	Parque Cu	1,0	2	2	1	0	0	0	0	2,5	Sí	624	Sí	65%			Anzánigo	Travesía	Alto Gállego	Caldearenas	-
657	P.C. de San Juan de la Peña. Ruta 08	Ena - ermita Virgen del Camino - Molino de Ena - Ena	Parque Cu	5,0	2	0	1	0	1	2	1	4,5							Ruta circular de los Molinos de Ena	Circular	Hoya de Huesca / Plana de Uesca	Las Peñas de Riglos	-
658	P.C. de San Juan de la Peña. Ruta 09	Santa Cilia - Fuentes naturales de Santa Cilia	Parque Cu	3,0	2	2	1	1	1	1	0	5							Travesía	La Jacetania	Santa Cilia	-	
659	P.C. del Maestrazgo. Ruta 09	Crivillén - barranco de Val del Agua - cañón del Guergo - ermita de San Juan - Masas de Crivillén - Crivillén	Parque Cu	11,5	2	2	1	0	0	0	0	2,5							Los masas de Crivillén	Circular	Andorra - Sierra de Arcos	Crivillén, Estercuel	-
660	P.C. del Maestrazgo. Ruta 10	Estercuel - noria - acueducto - Monasterio de Santa María del Olivar	Parque Cu	3,7	2	2	1	0	2	0	1	5,5	Sí	944	Sí	25%			Ruta del Monasterio del Olivar	Travesía	Andorra - Sierra de Arcos	Estercuel	-
661	P.C. del Maestrazgo. Ruta 11	Monasterio de Santa María del Olivar - Moncoscol - tumbas medievales - río Ecuriza - molino del Tromagal - Monasterio de Santa María del Olivar	Parque Cu	13,7	2	0	1	0	2	2	0	4,5							Ruta de La Codoñera	Circular	Andorra - Sierra de Arcos	Crivillén, Estercuel	-
662	P.C. del Maestrazgo. Ruta 12	Gargallo - área recreativa - molino Alto - molino Bajo	Parque Cu	1,2	2	2	1	0	0	1	2	5							Los molinos de Gargallo	Travesía	Andorra - Sierra de Arcos	Gargallo	-
663	P.C. del Maestrazgo. Ruta 13	Gargallo - embalse de Tejada - nacimiento río Ecuriza - molino Alto - Gargallo	Parque Cu	9,7	2	2	1	0	1	0	2	5,5							El nacimiento del río Ecuriza	Circular	Andorra - Sierra de Arcos	Gargallo	-
664	P.C. del Maestrazgo. Ruta 14	Ejolve - fuente del Número - molino Alto - molino Bajo - Venta del Cuerno - El Carrascal - Ejolve	Parque Cu	14,5	2	2	1	0	1	1	2	6							Los molinos del Guadalopillo	Circular	Andorra - Sierra de Arcos, Maestrazgo	Ejolve, Molinos	-
665	P.C. del Río Vero. 01	Almazorre - Dolmen de Almazorre (Caseta de las Balanzas)	Parque Cu	3,1	2	0	1	2	0	1	2	6							Ruta al Dolmen de Almazorre	Travesía	Sobrarbe	Bárcabo	ENP103 - Parque Natural de la Sierra y los Cañones de Guara
666	P.C. del Río Vero. 03	Lecina - fuente de Lecina - Cobacho Barfalu	Parque Cu	3,2	2	2	1	2	0	1	1	6							Camino del Rotizo	Travesía	Sobrarbe, Somontano de Barbastro	Bárcabo, Colungo	ENP103 - Parque Natural de la Sierra y los Cañones de
667	P.C. del Río Vero. 04	Carretera A-2205 - Tozal de Mallata	Parque Cu	1,1	2	0	1	2	1	1	0	5							Ruta a los abrigos de Mallata	Travesía	Somontano de Barbastro	Colungo	ENP103 - Parque Natural de la Sierra y los Cañones de
668	P.C. del Río Vero. 05	Carretera A-2205 - Abrigo de Arpán	Parque Cu	1,2	2	0	1	2	2	1	2	8							Ruta al abrigo de Arpán	Travesía	Somontano de Barbastro	Colungo	ENP103 - Parque Natural de la Sierra y los Cañones de
669	P.C. del Río Vero. 06	Asque - Abrigo de Regacens	Parque Cu	2,5	2	2	1	2	2	2	1	8,5							Ruta al abrigo de Regacens	Travesía	Somontano de Barbastro	Colungo	ENP103 - Parque Natural de la Sierra y los Cañones de
670	P.C. del Río Vero. 07	Colungo - Portal de la Cunarda	Parque Cu	8,4	2	2	1	2	2	1	2	9							Ruta al Portal de A Cunarda	Circular	Somontano de Barbastro	Colungo	ENP103 - Parque Natural de la Sierra y los Cañones de
671	P.C. del Río Vero. 09	Alquézar - Abrigo de Chimiachas	Parque Cu	6,9	2	2	1	2	2	2	2	9,5							Ruta a los abrigos de Quizans y de Chimiachas	Travesía	Somontano de Barbastro	Alquézar	ENP103 - Parque Natural de la Sierra y los Cañones de
672	P.C. del Río Vero. 11	Buera - Santa María de Dulcís	Parque Cu	1,9	2	2	1	0	1	2	0	4,5							Ruta al Santuario de Dulcís	Travesía	Somontano de Barbastro	Santa María de Dulcís	-
673	P.C. del Río Vero. 12	Buera - Salas Altas - Salas Bajas - Pozán de Vero - Castillazuelo	Parque Cu	17,7	1	2	1	0	1	2	0	4							Ruta de las ermitas	Travesía	Somontano de Barbastro	Castillazuelo, Pozán de Vero, Salas Altas, Salas Bajas, Santa María de Dulcís	-
674	P.C. del Río Vero. 13	Huerta de Vero - ribera del Vero	Parque Cu	2,2	2	2	1	0	2	0	1	5,5							Camino Ribera del Vero	Travesía	Somontano de Barbastro	Santa María de Dulcís	-



PROPUESTA DE CATÁLOGO DE SENDEROS VALORADOS

ID ficha	NOMBRE	ITINERARIO	TIPO	Longitud (km)	C1	C2	C3	C4	C5	C6	C7	VALOR PONDERADO	Excluido por longitud máxima carretera	Longitud carretera (m)	Excluido por porcentaje máximo carretera	Porcentaje carretera	Excluido por porcentaje máximo urbano	Porcentaje urbano	OTRA DENOMINACIÓN	TIPO 2	COMARCA	MUNICIPIO	ESPACIO NATURAL PROTEGIDO
675	P.C. del Río Vero. 14	Pozán de Vero - Ermita de San Macario	Parque Cu	1,7	2	2	1	0	2	2	0	5,5							Camino de San Macario	Travesía	Somontano de Barbastro	Pozán de Vero	-
676	P.C. del Río Vero. 15	Pozán de Vero - El Puntón	Parque Cu	3,6	2	2	1	0	2	2	0	5,5							Camino de la Costera	Travesía	Somontano de Barbastro	Pozán de Vero, Santa María de Dulcis	-
677	P.C. del Río Vero. 16	Pozán de Vero - Azudes	Parque Cu	2,7	2	2	1	0	2	1	0	5							Senda de los Azudes	Travesía	Somontano de Barbastro	Pozán de Vero	-
678	P.C. del Río Vero. 17	Adahuesca - Adahuesca	Parque Cu	8,4	1	2	1	0	0	1	0	2,5							Leyendas al Paso	Circular	Somontano de Barbastro	Abiego, Adahuesca	-
679	P.C. del Río Vero. 18	Castillazuelo - Acueducto de la acequia de San Marcos	Parque Cu	3,8	2	2	1	0	1	1	1	5							Camino ras Vals	Circular	Somontano de Barbastro	Castillazuelo, Pozán de Vero	-
680	P.C. del Río Vero. 19	Castillazuelo - Ruinas de Poyet	Parque Cu	2,7	2	2	1	0	1	2	1	5,5							Camino Poyet	Travesía	Somontano de Barbastro	Barbastro, Castillazuelo	-
681	P.C. del Río Vero. 20	Castillazuelo - Cantera de ra Guardia	Parque Cu	4,7	2	2	1	0	1	2	0	4,5							Camino ra Guardia	Travesía	Somontano de Barbastro	Castillazuelo	-
682	Sendero accesible Cornato	Sendero accesible el Cornato-Bielsa	SA	0,6	0	0	1	2	1	2	2	6,5							Sendero accesible Cornato	Circular	Sobrarbe	Bielsa	-
683	Sendero accesible de La Tamara	Aparcamiento del Salto de Bierge- Mirador del Morrano (Peñas Falconeras)	SA	0,4	0	0	1	2	2	0	0	4,5							Sendero accesible de La Tamara	Travesía	Somontano de Barbastro	Bierge	-
684	Sendero accesible de la Umbría	Pradera de Ordesa	SA	1,1	0	0	1	2	2	2	2	7,5							Sendero accesible de la Umbría	Travesía	Sobrarbe	Torla-Ordesa	ENP101 - Parque Nacional de Ordesa y Monte Perdido
685	Sendero accesible lecina	Aparcamiento pueblo de Lecina- Encina milenaria	SA	0,1	2	2	1	2	0	0	2	6,5							Senda de la Encina Milenaria de Lecina	Travesía	Sobrarbe	Bárcabo	-
686	Sendero accesible Linza	Aparcamiento de Linza - área recreativa Llanos de la Casa	SA	0,5	0	2	1	2	2	1	1	7							Sendero accesible Linza	Travesía	La Jacetania	Ansó	-
687	Sendero accesible Mirador del Isábena	Mirador de Isábena	SA	0,3	1	0	1	2	1	1	2	6,5							Sendero accesible Mirador del Isábena	Travesía	La Ribagorza	Bonansa, Laspaúles	-
688	Sendero accesible Santa Elena	Puen d'os Canonges-Fuens de l'Infierno	SA	0,7	2	0	1	2	2	0	0	5,5							Sendero accesible Santa Elena	Travesía	Alto Gállego	Biescas	-
689	C01 01. Pista de Picaube	Canfranc Estación - Fuente de la Herradura - Casita Blanca - Casita Negra - Refugio de Picaubé	COMARCA	4,0	2	2	1	1	2	0	2	7,5	Sí	713	Sí	18%	Sí	21%		Travesía	La Jacetania	Canfranc	-
690	C01 02. Fuente del Burro	Canfranc Estación - Fuente del Burro - Canfranc Estación	COMARCA	2,6	2	2	1	0	2	0	2	6,5			Sí	17%	Sí	37%		Circular	La Jacetania	Canfranc	-
691	C01 04. Pista Coll de Ladrones	Canfranc Estación - Coll de Ladrones	COMARCA	2,5	2	2	1	1	2	0	0	5,5	Sí	712	Sí	28%	Sí	24%		Travesía	La Jacetania	Canfranc	-
692	C01 05. Somport - Canfranc Estación	Somport - Canfranc Estación	COMARCA	6,9	2	2	1	1	0	0	2	5,5	Sí	815			Sí	18%		Travesía	La Jacetania	Aísa, Canfranc	-
693	C01 06. Puerto de Tortiellas	Candanchú - Paso del Pastor - Puerto de Tortiellas	COMARCA	5,3	0	2	1	2	0	1	0	4								Travesía	La Jacetania	Aísa	-
694	C01 07. Monte candanchú (3 mirador Estiviellas)	Canfranc Estación - Tercer mirador de Estiviellas - Fuente del Burro - Canfranc Estación	COMARCA	4,2	2	2	1	0	2	0	2	6,5								Circular	La Jacetania	Canfranc	-
695	C01 08. Pradera Gabardito (Barranco de los Meses)	Canfranc pueblo - Fuente de los Abetazos - Majada de Gabardito - Canfranc pueblo	COMARCA	5,7	0	2	1	0	1	1	2	5								Circular	La Jacetania	Canfranc, Villanúa	-
696	C01 09. Casita Blanca	Canfranc Estación - Casita Blanca - Caseta de la Cueva - Casita Blanca - Canfranc Estación	COMARCA	4,2	2	2	1	0	2	0	2	6,5	Sí	713	Sí	17%	Sí	20%		Circular	La Jacetania	Canfranc	-
697	C01 10. Caseta de la Cueva - Picaubé	Canfranc Estación - Casita Blanca - Caseta de la Cueva - Casita Blanca - Canfranc Estación	COMARCA	6,0	2	2	1	2	2	0	2	8,5	Sí	682						Circular	La Jacetania	Canfranc	-
698	C01 11. Cola del Caballo	Canfranc Estación - Fuente del Burro - Cola del Caballo	COMARCA	2,6	2	2	1	0	2	0	2	6,5					Sí	16%		Travesía	La Jacetania	Canfranc	-
699	C01 12. Fuente Centenario - Vivero Secras	Canfranc Estación - Fuente del Burro - Cola del Caballo - Olla de Estiviellas - fuente del Centenario - Olla de Estiviellas - Vivero de Secras - Canfranc Estación	COMARCA	9,3	0	2	1	0	2	0	2	5,5								Circular	La Jacetania	Canfranc	-
700	C01 13. Borreguil de la Cuca - Vivero Secras	Canfranc Estación - Cola del Caballo - Olla de Estiviellas - Borreguil de la Cuca Olla de Estiviellas - Vivero de Secras - Canfranc Estación	COMARCA	12,1	0	2	1	0	2	0	2	5,5	Sí	605						Circular	La Jacetania	Canfranc	-
701	C01 14. La basera - Ibón de Ip - La Solana	Canfranc Estación - La Basera- Ibón de Ip - La Solana - Canfranc Estación	COMARCA	10,4	0	2	1	1	0	2	0	3,5								Circular	La Jacetania	Jaca	-
702	C01 15. Ibón de Ip (Carretón)	Canfranc Estación - Carretón - Ibón de Ip - Canfranc Estación	COMARCA	17,9	0	2	1	2	1	0	2	6,5	Sí	2219						Circular	La Jacetania	Canfranc	-
703	C01 16. Canal y collado de Izas	Canfranc Estación - Refugio de Iserías - Collado de Izas	COMARCA	11,0	1	2	1	0	1	0	2	5	Sí	706						Travesía	Alto Gállego, La Jacetania	Canfranc, Sallent de Gállego	-
704	C01 17. Presa de Izas (Caseta del Vasco)	Canfranc Estación - Casita Blanca - Refugio de Picaubé - Caseta del Vasco - Caseta de la Cueva - casita Blanca - Canfranc Estación	COMARCA	12,4	0	2	1	2	2	0	2	7,5	Sí	1372						Circular	La Jacetania	Canfranc	-

PROPUESTA DE CATÁLOGO DE SENDEROS VALORADOS

ID ficha	NOMBRE	ITINERARIO	TIPO	Longitud (km)	C1	C2	C3	C4	C5	C6	C7	VALOR PONDERADO	Excluido por longitud máxima carretera	Longitud carretera (m)	Excluido por porcentaje máximo carretera	Porcentaje carretera	Excluido por porcentaje máximo urbano	Porcentaje urbano	OTRA DENOMINACIÓN	TIPO 2	COMARCA	MUNICIPIO	ESPACIO NATURAL PROTEGIDO
705	C01 18. Canal Roya - Pico Larraca	Parking canal Roya - Larraqueta - la Raca - Astún - Puerto de Somport - Hospital de Santa cristina - Parking Canal Roya	COMARCA	13,4	0	0	1	1	0	0	2	3,5	Sí	1737						Circular	La Jacetania	Aísa, Canfranc, Jaca	-
706	C01 19. Ibones de Truchas y Escalar	Parking pistas Astún - Ibón de Truchas - Ibón de Escalar - Parking pistas Astún	COMARCA	10,4	0	2	1	1	0	2	0	3,5								Circular	La Jacetania	Jaca	-
707	C01 20. Collado de los Monjes y pico Malacara	Parking pistas Astún - Ibón de Escalar - Collado de los Monjes - Pico de los Monjes - Collado de los Monjes - Ibón de Truchas - Pico Malacara - Ibón de truchas - Parking pistas Astún	COMARCA	9,9	0	2	1	0	0	2	2	4,5								Circular	La Jacetania	Jaca	-
708	C01 21 Ibón de Escalar y pico de los Monjes	Parking pistas Astún - Ibón de Escalar - Coñillad e los Monjes - Pico de los Monjes	COMARCA	3,7	0	2	1	0	0	2	2	4,5								Travesía	La Jacetania	Jaca	-
709	C01 22. Col de Arnousse - Col de Benou	Puerto de Somport - Collado de Arnousse - Pico Benou - Pico Belonseiche - Collado de Benou	COMARCA	5,9	0	0	1	1	0	1	2	4								Travesía	La Jacetania	Aísa, Jaca	-
710	C01 23. Coll de Benou - Paso de Audas	Astún - Ibón de Escalar - Collado de Benou - Ibón de Escalar - Astún	COMARCA	5,2	0	2	1	0	0	2	2	4,5								Circular	La Jacetania	Jaca	-
711	C01 24. Vértice Anayet - Barranco de las Negras	Parking Canal Roya - Rinconadaciones de Anayet - Vértice Anayet - Parking Canal Roya	COMARCA	15,1	0	0	1	0	1	2	2	4,5								Circular	Alto Gállego, La Jacetania	Canfranc, Sallent de Gállego	-
712	C01 25. Vértice Anayet - Porte - Chiniprés	Parking canal Roya - Rinconada - Ibones de Anayet - Pico El Porte - Menorias - Col de Ladrones - Parking Canal Roya	COMARCA	16,5	0	0	1	0	1	2	2	4,5								Circular	Alto Gállego, La Jacetania	Canfranc, Sallent de Gállego	-
713	C01 26. Collado de Izas- Vértice Anayet	Canfranc Estación - Cascada de las Negras - Collado de Izas - Vértice Anayet - Pico El Porte - Col de Ladrones - Canfranc Estación	COMARCA	23,4	0	2	1	0	1	0	2	4,5	Sí	640						Circular	Alto Gállego, La Jacetania	Canfranc, Sallent de Gállego	-
714	C01 27. Ibón de las Hoyas pico Porrón	Canfranc Estación - Ibón de Las Hoyas - Pico de las 3 Güegas - Cascada de las Negras - Canfranc Estación	COMARCA	18,7	0	2	1	0	1	0	2	4,5	Sí	719						Circular	Alto Gállego, La Jacetania	Canfranc, Sallent de Gállego	-
715	C01 28. La Moleta - Ibón de iserías	Canfranc Estación - Carretón - Pico de La Moleta - Ibón de Iserías - Cascada de las Negras - Canfranc Estación	COMARCA	15,2	0	2	1	1	2	0	2	6,5	Sí	1318						Circular	La Jacetania	Canfranc	-
716	C01 29. La Moleta - Fuente Elvira	Canfranc Estación - Carretón - Pico de La Moleta - Fuente Elvira - Picaubé - Canfranc Estación	COMARCA	14,0	0	2	1	2	2	0	2	7,5	Sí	1306						Circular	La Jacetania	Canfranc	-
717	C01 30. Collado Pala de Ip - La Moleta	Canfranc Pueblo - Ibón de Ip - Picos de La Tronquera - Pico de La Moleta - Fuente Elvira - Picaubé - Canfranc Estación - Canfranc Pueblo	COMARCA	22,9	0	2	1	2	1	0	2	6,5	Sí	815						Circular	La Jacetania	Canfranc	-
718	C01 32. Ibón de ip - Collaradeta	Canfranc Pueblo - Ibón de Ip - Collado de Ip - Collaradeta	COMARCA	9,0	0	2	1	2	1	1	2	7								Travesía	La Jacetania	Canfranc, Villanúa	-
719	C01 33. Gabardito (Barranco de Aguaré)	Canfranc Pueblo - Gabardito - Canfranc Pueblo	COMARCA	6,9	0	2	1	0	1	0	2	4,5								Circular	La Jacetania	Canfranc, Villanúa	-
720	C01 34. Gabardito - Gruta Helada de los Lecherines	Canfranc Pueblo - Gabardito - Gruta Helada de los Lecherines	COMARCA	7,7	0	2	1	1	1	2	2	6,5								Travesía	La Jacetania	Borau, Canfranc, Villanúa	ENP105 - Parque Natural de los Valles Occidentales
721	C01 35. Gruta Helada de Lecherines - Las Blancas	Canfranc Pueblo - Gabardito - Gruta Helada de los Lecherines - Lopez Huici - Las Blancas - Gabardito - Canfranc Pueblo	COMARCA	15,6	0	0	1	2	1	1	2	6								Circular	La Jacetania	Aísa, Borau, Villanúa	ENP105 - Parque Natural de los Valles Occidentales
722	C01 36. Paso del Sarrio - Gabardito	Canfranc Estación - Olla de Estiviellas - Paso del Sarrio - Gabardito - Canfranc Pueblo - Canfranc Estación	COMARCA	19,8	0	2	1	0	1	0	2	4,5	Sí	1804						Circular	La Jacetania	Borau, Canfranc, Villanúa	ENP105 - Parque Natural de los Valles Occidentales
723	C01 37. Collado de Estiviellas - Rioseta	Canfranc Estación - Olla de Estiviellas - Collado de Estiviellas - Ibón de Tortiellas - Llano de Tortiellas Alto - Rioseta - Canfranc Estación	COMARCA	17,7	0	2	1	1	2	0	2	6,5	Sí	2310						Circular	La Jacetania	Aísa, Canfranc	-

PROPUESTA DE CATÁLOGO DE SENDEROS VALORADOS

ID ficha	NOMBRE	ITINERARIO	TIPO	Longitud (km)	C1	C2	C3	C4	C5	C6	C7	VALOR PONDERADO	Excluido por longitud máxima carretera	Longitud carretera (m)	Excluido por porcentaje máximo carretera	Porcentaje carretera	Excluido por porcentaje máximo urbano	Porcentaje urbano	OTRA DENOMINACIÓN	TIPO 2	COMARCA	MUNICIPIO	ESPACIO NATURAL PROTEGIDO
724	C01 38. Pico Aspe (Collado Occidental)	Candanchú - Llanos de Esper - Pico Aspe - Paso de Tortiellas - Candanchú	COMARCA	10,7	0	2	1	2	1	1	2	7								Circular	La Jacetania	Aísa, Ansó	ENP105 - Parque Natural de los Valles Occidentales
725	C01 Bailo - San Juan de la Peña	Bailo - Arbués - Alastuey - Monasterio Nuevo de San Juan de la Peña - Arbués - Bailo	COMARCA	23,7	2	2	1	1	1	0	2	6,5	Sí	4584	Sí	19%				Travesía	Hoya de Huesca / Plana de Uesca, La Jacetania	Bailo, Jaca, Las Peñas de Riglos, Santa Cruz de la Serós	ENP302 - Paisaje Protegido de San Juan de la Peña y Monte Oroel
726	C01 Berdún - Ansó	Berdún - Bco. Larota - Punta Sarramiana - Punta Bubal - Carnabal - A-1602	COMARCA	22,3	0	2	1	2	1	2	2	7,5								Travesía	La Jacetania	Ansó, Canal de Berdún	-
727	C01 Camino de Santiago. Martes - Mianos	Martes - Granja de San Martín - Mianos	COMARCA	7,5	0	0	1	0	1	2	0	2,5								Travesía	La Jacetania	Canal de Berdún, Mianos	-
728	C01 Jasa - Aísa	Jasa - Aísa (zona deportiva)	COMARCA	4,9	0	2	1	1	0	0	2	4,5								Travesía	La Jacetania	Aísa, Jasa	-
729	C01 Ruta de las Casas de Berdún	Berdún - Berdún	COMARCA	0,4	0	2	1	0	0	2	0	2,5					Sí	100%		Travesía	La Jacetania	Canal de Berdún	-
730	C01 Ruta de las Casas de Javierregay	Javierregay - Javierregay	COMARCA	0,3	0	2	1	0	0	2	0	2,5					Sí	100%		Circular	La Jacetania	Puente la Reina de Jaca	-
731	C01 Sendero botánico. Aragüés - Jasa	Aragüés del Puerto - Jasa	COMARCA	1,3	0	2	1	2	1	0	2	6,5								Travesía	La Jacetania	Aragüés del Puerto, Jasa	-
732	C01 Sigüés - Salvatierra de Esca	Sigüés - Salvatierra de Esca	COMARCA	5,2	2	2	1	2	0	0	2	6,5	Sí	753						Travesía	La Jacetania	Salvatierra de Esca, Sigüés	-
733	C01 Villanúa - Embalse de Ip - Canfranc	Villanúa - embalse de Ip - Canfranc	COMARCA	17,3	0	2	1	2	1	1	2	7	Sí	837						Travesía	La Jacetania	Canfranc, Villanúa	-
734	C02 Camino Viejo de Saqués	Tramacastilla - Barranco del Gorgol - Saqués - Tramacastilla	COMARCA	4,4	0	2	1	2	1	0	1	5,5								Circular	Alto Gállego	Biescas, Sallent de Gállego	-
735	C02 Cascada de Orós Bajo	Oros Bajo - Cascada	COMARCA	0,7	2	1	1	2	1	1	1	6,5								Travesía	Alto Gállego	Biescas	-
736	C02 Circular Arco Geotectónico	Piedrafita - Ibón de Piedrafita - Arco Geotectónico - Campo Tiburzio - Piedrafita de Jaca	COMARCA	11,1	0	2	1	2	2	2	2	8,5								Circular	Alto Gállego	Biescas	-
737	C02 Fuente Chaimona	Biescas - Fuente Chaimona - Caseta de las Brujas - Biescas	COMARCA	7,8	0	2	1	2	0	1	2	6								Circular	Alto Gállego	Biescas	-
738	C02 Gavín - Ermita de San Bartolomé	Gavín - Barranco l'Arbesa - San Bartolomé - Tunel de Gabín - Barranco l'Albesa - Gavín	COMARCA	7,2	0	2	1	2	2	1	2	8								Circular	Alto Gállego	Biescas	-
739	C02 Gavín - Monasterio de San Pelay	Gavín - Monasterio de San Pelay - Puente Nuevo - Gavín	COMARCA	4,2	0	2	1	2	0	0	1	4,5								Circular	Alto Gállego	Biescas	-
740	C02 Ibones de Anayet desde Portalet	Parking de Portalet - Alto Telesilla La Glera La Glera de Anayet - Ibones de Anayet	COMARCA	4,3	0	0	1	2	0	2	2	5,5								Travesía	Alto Gállego	Sallent de Gállego	-
741	C02 La Senda Amarilla	Oliván - Canarellas - Bergusa - Ainielle - Bergusa - Birxen d'as Eras - Oliván	COMARCA	12,3	0	1	1	2	1	2	2	7								Circular	Alto Gállego	Biescas	-
742	C02 La Torraza de Escuer	Escuer Nuevo - PR-HU 196 - Escuer - Escuer Nuevo	COMARCA	5,5	0	2	1	2	1	2	1	6,5								Circular	Alto Gállego	Biescas	-
743	C02 Marcha nordica 03	Parking Lacuniacha - Plana del Boz - Foya calatauero - Plana terrosa - campo Tiburcio - Parking Lacuniacha	COMARCA	17,4	0	2	1	2	1	2	2	7,5								Circular	Alto Gállego	Biescas, Sallent de Gállego	-
744	C02 Marcha nórdica 04	Parking Lacuniacha - Refugio de Telera - Ibón de Piedrafita - Parking Lacuniacha	COMARCA	9,7	0	2	1	2	1	2	2	7,5								Circular	Alto Gállego	Biescas	-
745	C02 Marcha Nórdica 05	Parking Lacuniacha - Betato - refugio de Telera - Ibón de Piedrafita - Campo Tiburcio - Parking Lacuniacha	COMARCA	17,4	0	2	1	2	1	2	2	7,5								Circular	Alto Gállego	Biescas, Sallent de Gállego	-
746	C02 Marcha nórdica Bosque del Betato	Piedrafita-Bosque del Betato	COMARCA	4,5	0	2	1	2	1	2	1	6,5							01. BOSQUE DEL BETATO	Circular	Alto Gállego	Biescas, Sallent de Gállego	-
747	C02 Marcha nórdica ruta arco de erosión	Ibón de Piedrafita- arco natural de erosión-refugio de Plana Terrosa- Parking de Lacuniacha	COMARCA	9,4	0	2	1	2	1	2	2	7,5							02.ARCO DE PIEDRAFITA DE JACA	Travesía	Alto Gállego	Biescas	-
748	C02 Panticosa - El Pueyo (camino Las Palizas)	Panticosa - Puen deras Palizas - Puen dera Zelina - Pueyo de Jaca - Panticosa	COMARCA	4,1	0	2	1	2	2	0	1	6,5	Sí	560						Circular	Alto Gállego	Panticosa	-
749	C02 Peña del Saso	Panticosa - Peña del Saso - Puen dera Zoche - Panticosa	COMARCA	3,6	1	2	1	2	2	1	2	8,5								Circular	Alto Gállego	Panticosa	-
750	C02 Recorrido La Cabañera III	Sabiñánigo - Meson quemau - Sabiñánigo viejo - Sabiñánigo	COMARCA	5,0	0	2	1	0	0	0	0	1,5	Sí	2889	Sí	58%				Circular	Alto Gállego	Sabiñánigo	-
751	C02 Sabiñánigo Alto - Rapún	Sabiñánigo Viejo - Tozal d'a Boleta - Rapún - Vias Ferrocarril - Mesón Quemáu - Sabiñánigo viejo	COMARCA	8,7	0	2	1	1	0	0	1	3,5	Sí	1876	Sí	21%				Circular	Alto Gállego	Sabiñánigo	-
752	C02 Santa Elena - Hoz de Jaca	Ermita de Santa Elena - Puen d'as Cradas - Hoz de Jaca - Cota 1273 - Ermita de Santa Elena	COMARCA	8,0	0	2	1	2	2	0	2	7,5								Circular	Alto Gállego	Biescas, Hoz de Jaca	-

PROPUESTA DE CATÁLOGO DE SENDEROS VALORADOS

ID ficha	NOMBRE	ITINERARIO	TIPO	Longitud (km)	C1	C2	C3	C4	C5	C6	C7	VALOR PONDERADO	Excluido por longitud máxima carretera	Longitud carretera (m)	Excluido por porcentaje máximo carretera	Porcentaje carretera	Excluido por porcentaje máximo urbano	Porcentaje urbano	OTRA DENOMINACIÓN	TIPO 2	COMARCA	MUNICIPIO	ESPACIO NATURAL PROTEGIDO
753	C02 Vuelta al Pico Portiello	Yebra de Basa - GR 16 E3 - PR HU 8 - Cerésola - Barranco de Ballarán - San Julián de Basa - Yebra de Basa	COMARCA	21,1	0	2	1	0	1	0	2	4,5	Sí	2758						Circular	Alto Gállego	Sabiñánigo, Yebra de Basa	-
754	C04 Nordic Walking. Sector B N de Graus. Ruta 1	Área de recreo de Santo Domingo de Barasona	COMARCA	3,0	0	0	1	0	1	2	2	4,5							Ruta el Puente	Travesía	La Ribagorza	Graus	-
755	C04 Nordic Walking. Sector B N de Graus. Ruta 2	Caseta de Loscertales - embalse de Barasona - regreso a Caseta de Loscertales	COMARCA	2,8	0	0	1	0	1	1	1	3							Ruta Loscertales	Travesía	La Ribagorza	Graus	-
756	C04 Nordic Walking. Sector B N de Graus. Ruta 3	Área de recreo de Santo Domingo de Barasona	COMARCA	7,1	0	0	1	0	1	2	2	4,5							Ruta Pallasiera	Circular	La Ribagorza	Graus	-
757	C04 Nordic Walking. Sector Benasque. Ruta 1	Hospital de Benasque - Pleta de la Sarra - Hospital de Benasque	COMARCA	2,2	2	0	1	2	2	2	2	8,5							Ruta els Hospitals	Circular	La Ribagorza	Benasque	ENP104 - Parque Natural Posets - Maladeta
758	C04 Nordic Walking. Sector Benasque. Ruta 2	Hospital de Benasque - Cueva de Alba - Baños de Benasque - Plan de Turpi - Palanca de Remuñe - Hospital de Benasque	COMARCA	6,7	2	0	1	2	1	0	1	5,5	Sí	1663	Sí	25%			Ruta Fuens de Alba	Circular	La Ribagorza	Benasque	ENP104 - Parque Natural Posets - Maladeta
759	C04 Nordic Walking. Sector Benasque. Ruta 3	Hospital de Benasque - Portillón de Benasque - Ibones de Billamuerta - La Costera - Plan de Están - Hospital de Benasque	COMARCA	8,9	2	0	1	2	2	2	2	8,5							Ruta Puerto de Benasque	Circular	La Ribagorza	Benasque	ENP104 - Parque Natural Posets - Maladeta
760	C04 Nordic Walking. Sector Graus. Ruta 1	Graus - La Coscolla - Graus	COMARCA	3,9	2	2	1	0	0	0	0	2,5	Sí	907	Sí	24%	Sí	18%	Ruta Las Huertas	Circular	La Ribagorza	Graus	-
761	C04 Nordic Walking. Sector Graus. Ruta 2	Graus - río Isábena - planta de áridos - La Coscolla - Graus	COMARCA	8,7	2	2	1	0	0	0	0	2,5	Sí	1377	Sí	16%			Ruta La Trufa	Circular	La Ribagorza	Capella, Graus	-
762	C04 Nordic Walking. Sector Graus. Ruta 3	Graus - ermita de San Pedro - ermita Corazón de Jesús - Graus	COMARCA	4,3	2	2	1	0	0	1	2	5					Sí	23%	Ruta ermita de San Pedro	Circular	La Ribagorza	Graus	-
763	C04 Nordic Walking. Sector V Turbón. Ruta 1	Balneario Vilas del Turbón - Vilas del Turbón - ermita de San Antonio - Vilas del Turbón	COMARCA	2,7	0	2	1	0	0	0	0	1,5	Sí	889	Sí	58%			Ruta ermita de San Antonio	Travesía	La Ribagorza	Torre la Ribera	-
764	C04 Nordic Walking. Sector V Turbón. Ruta 2	Balneario Vilas del Turbón - Barranco Torcido - Balneario Vilas del Turbón	COMARCA	3,1	0	0	1	0	0	0	0	0,5	Sí	1161	Sí	51%			Ruta Barranco Torcido	Circular	La Ribagorza	Torre la Ribera	-
765	C04 Nordic Walking. Sector V Turbón. Ruta 3	Vilas del Turbón - Collada de Planatuzal - Vilas del Turbón	COMARCA	3,1	0	2	1	2	1	0	1	5,5							Ruta Collada de Planatuzal	Travesía	La Ribagorza	Beranuy, Torre la Ribera	-
766	C04 Ruta Circular 01. Opción 1	Eriste - Anciles - Casas de Conques - Eriste	COMARCA	4,5	2	2	1	2	1	2	1	7,5							Selva de Conques	Circular	La Ribagorza	Benasque, Sahún	-
767	C04 Ruta Circular 01. Opción 2	Sahún - Monasterio de la Virgen de Guayente - Embalse de Linsoles - Eriste - Sahún	COMARCA	6,0	2	2	1	1	1	0	0	4,5							Embalse de Linsoles	Circular	La Ribagorza	Sahún	-
768	C04 Ruta Circular 02	Campo - Castell de Sin - Beleder - Campo	COMARCA	4,9	0	2	1	0	1	0	0	2,5							Castell de Sin	Circular	La Ribagorza	Campo	-
769	C04 Ruta Circular 03	Roda de Isábena - La Puebla de Roda - Roda de Isábena	COMARCA	7,8	2	2	1	0	2	0	0	4,5	Sí	500					Valle del Isábena	Circular	La Ribagorza	Isábena	-
770	C04 Ruta Circular 04	Chiriveta - Ermita de Congost - Castell - El Mas - Chiriveta	COMARCA	5,0	0	0	1	2	1	1	1	5							Torre de Chiriveta	Circular	La Ribagorza	Viacamp y Litera	-
771	C04 Ruta Circular 05	Estaña - Caserras del Castillo - Estaña	COMARCA	8,0	0	1	1	1	0	0	0	2							Lagunas de Estaña	Circular	La Ribagorza	Benabarre, Estopiñán del Castillo	-
772	C04 Ruta Circular 06	Benasque - Cerler - Anciles - Benasque	COMARCA	9,1	2	2	1	1	1	0	2	6,5							Benasque - Cerler - Anciles	Circular	La Ribagorza	Benasque	-
773	C04 Ruta Circular 07	Villanova - Sahún - Sesué - Villanova	COMARCA	11,4	2	2	1	2	1	0	0	5,5	Sí	1237					Villanova - Sahún - Sesué	Circular	La Ribagorza	Sahún, Sesué, Villanova	-
774	C04 Ruta Circular 08	Castejón de Sos - Sos - Liri - Arasán - Castejón de Sos	COMARCA	9,7	2	2	1	0	1	0	2	5,5	Sí	1561	Sí	16%			Camino del Solano	Circular	La Ribagorza	Bisaurri, Castejón de Sos, Sesué	-
775	C04 Ruta Circular 09	Laspaúles - Suils - Neril - Laspaúles	COMARCA	11,1	2	2	1	1	1	1	0	5							Tozal de Puntons	Circular	La Ribagorza	Laspaúles	-
776	C04 Ruta Circular 10	Montanuy - Collada Benifons - Benifons - Noales - Escané - Mirador de la Cámara - Montanuy	COMARCA	9,3	0	2	1	0	1	0	2	4,5	Sí	1126					Núcleos de Montanuy	Circular	La Ribagorza	Montanuy	-
777	C04 Ruta Circular 11	Bonansa - Castarné - camping - Castarné - Bibiles - Bonansa	COMARCA	6,6	1	2	1	0	1	1	1	4,5							Bonansa - Castarné	Circular	La Ribagorza	Bonansa, Montanuy	-
778	C04 Ruta Circular 12	Perarrúa - Besians - Santaliestra - Caballera - Besians - Perarrúa	COMARCA	16,9	0	2	1	0	1	2	0	3,5							Caballera	Circular	La Ribagorza	Perarrúa, Santaliestra y San Quílez	-
779	C04 Ruta Circular 13	Lascuarre - Torre de los Moros - Mont de Roda - Lascuarre	COMARCA	12,1	0	2	1	0	0	1	0	2							Torre de los Moros	Circular	La Ribagorza	Isábena, Lascuarre	-
780	C04 Ruta Circular 14	La Puebla de Castro - Secastilla - Bolturina - Ubierno - La Puebla de Castro	COMARCA	11,8	0	2	1	0	0	0	2	3,5							Entre Viñedos	Circular	La Ribagorza	La Puebla de Castro, Secastilla	-

PROPUESTA DE CATÁLOGO DE SENDEROS VALORADOS

ID ficha	NOMBRE	ITINERARIO	TIPO	Longitud (km)	C1	C2	C3	C4	C5	C6	C7	VALOR PONDERADO	Excluido por longitud máxima carretera	Longitud carretera (m)	Excluido por porcentaje máximo carretera	Porcentaje carretera	Excluido por porcentaje máximo urbano	Porcentaje urbano	OTRA DENOMINACIÓN	TIPO 2	COMARCA	MUNICIPIO	ESPACIO NATURAL PROTEGIDO
781	C04 Ruta Circular 15	La Puebla de Castro - Yacimiento de Labitolosa - Embalse Barasona - ermita de San Román de Castro - La Puebla de Castro	COMARCA	8,8	2	2	1	0	1	0	1	4,5	Sí	1056					Yacimiento de Labitolosa	Circular	La Ribagorza	La Puebla de Castro	-
782	C04 Ruta Circular 16	Benabarre - Aler - Benabarre	COMARCA	12,6	1	2	1	0	0	1	2	4,5							Ruta de los Dólmenes	Circular	La Ribagorza	Benabarre	-
783	C04 Ruta Circular 17	Barbaruens - ermita Virgen de La Plana - Barbaruens	COMARCA	16,2	2	0	1	1	2	2	2	7,5							Aigüeta de Barbaruens	Circular	La Ribagorza, Sobrarbe	Plan, Seira	-
784	C04 Ruta Circular 18	El Run - Seira - El Run	COMARCA	17,6	2	2	1	1	1	0	2	6,5	Sí	1512					Congosto de Ventamillo	Circular	La Ribagorza	Castejón de Sos, Chía, Seira	-
785	C04 Ruta Circular 19	Campo - Foradada del Toscar - Senz - Campo	COMARCA	14,7	0	2	1	0	1	0	2	4,5							Sierra Ferrera	Circular	La Ribagorza	Campo, Foradada del Toscar	-
786	C04 Ruta Circular 20	Serrate - Pueyo - Piniello - Reperós - Torre la Ribera - Brallans - Vilas del Turbón - Pueyo - Serrate	COMARCA	13,5	0	2	1	0	0	0	2	3,5	Sí	1093	Sí	19%			Faldas del Turbón	Circular	La Ribagorza	Torre la Ribera, Valle de Lierp	-
787	C04 Ruta Circular 21	Beranuy - ermita de la Virgen de Sis - Pardinella - Beranuy	COMARCA	12,0	0	0	1	2	1	2	2	6,5							Sierra de Sis	Circular	La Ribagorza	Beranuy	-
788	C04 Ruta Ornitológica OR-06	Castejón de Sos - central de Sesué	COMARCA	4,4	2	2	1	2	1	0	1	6,5							Río Esera	Travesía	La Ribagorza	Castejón de Sos, Sesué, Villanova	-
789	C04 Ruta Ornitológica OR-07	Alto de Bonansa - borda Ansuils	COMARCA	2,7	2	0	1	2	1	1	0	5							Bosque de Pegá	Travesía	La Ribagorza	Laspauíles	-
790	C04 Ruta Ornitológica OR-08	Arén - PR-HU 46 Yacimiento Blasi - Arén	COMARCA	2,3	2	2	1	0	0	2	1	4,5							Barranco Lafont de Arén	Circular	La Ribagorza	Arén	-
791	C04 Ruta Ornitológica OR-09	Graus - La Obaga - ermita de los Templarios - Graus por el GR 1	COMARCA	5,3	2	2	1	0	0	2	1	4,5							Los Templarios	Circular	La Ribagorza	Graus	-
792	C04 Ruta Ornitológica OR-10	L'Estall - Pas de Sant Miquel - Montsec (vértice geodésico)	COMARCA	3,5	0	0	1	2	1	2	2	6,5							Montsec	Travesía	La Ribagorza	Viacamp y Litera	-
793	C05 01. Itinerario Biel - Santo Domingo	Biel - Collada Pina - Santo Domingo	COMARCA	9,7	0	2	1	2	2	2	0	6,5							01. Itinerario Biel - Santo Domingo	Travesía	Cinco Villas	Biel, Longás, Luesia	ENP304 - Paisaje Protegido de la Sierra de Santo Domingo
794	C05 Collado Erica la Fosa	Parking - Barranco Paniagua - Corral de Enrique - Collada de Larraga - Collado Erica La Fosa - Barranco Nacelagua - Barranco de la Carbonera - Parking	COMARCA	12,6	0	0	1	2	2	2	2	7,5								Circular	Cinco Villas	Biel, Luesia	ENP304 - Paisaje Protegido de la Sierra de Santo Domingo
795	C05 Fayar de Gozapaño de Luesia	Fuente L'Artica - Collado del Correo - Fayar de Gozapaño - Fuente l' Artica	COMARCA	3,5	0	0	1	2	2	2	2	7,5								Circular	Cinco Villas	Luesia	ENP304 - Paisaje Protegido de la Sierra de Santo Domingo
796	C05 La Ralla de la Negra	Bandera Blanca y Negra - Facería Capuchinos - Ralla del Modrollar - Punta de la negra - Raya de la Negra - Bandera Blanca y Negra	COMARCA	2,7	0	0	1	2	2	2	2	7,5								Circular	Cinco Villas	Ejea de los Caballeros	-
797	C05 Las Lezas de Biel	Biel - Barranco Paniagua - Collada Iruela - Mirador de Santo Domingo - Las Lezas - Abejar Escasala - Biel	COMARCA	6,8	0	2	1	2	2	1	1	7								Circular	Cinco Villas	Biel	ENP304 - Paisaje Protegido de la Sierra de Santo Domingo
798	C05 Los Pezeros de Longás	Longás - Collado Lucientes - Plana Lucientes - Peña Ronquillo - Paso d'as Aroogatas - Longás	COMARCA	10,3	0	2	1	2	2	1	2	8								Circular	Cinco Villas	Longás	ENP304 - Paisaje Protegido de la Sierra de Santo Domingo
799	C05 Monte de Bal	Luesia - Fuente Isicar - Collado del Correo - Ripas Altas - Collado de los Palomeros - Collado Erica La Fosa - Cabo Bal - Barranco Valdiguara - Cubilar del Maldito - Luesia	COMARCA	17,4	0	2	1	2	2	2	2	8,5								Circular	Cinco Villas	Biel, Luesia	ENP304 - Paisaje Protegido de la Sierra de Santo Domingo
800	C05 No hay Pitera	Longás - Plana Lucientes - Portillón de Longás - Santo Domingo - Collada de Pano - Peña Cantal - Paso d'a Botana - Paso d'as Aroogatas - Longás	COMARCA	18,0	0	2	1	2	2	1	2	8								Circular	Cinco Villas	Longás	ENP304 - Paisaje Protegido de la Sierra de Santo Domingo
801	C05 Peña del Águila	Biel - Ariello - Collado La Fraya - Peña del Águila - Ripas Altas - Collado las Neveras - Barranco Bal de Biel - Biel	COMARCA	8,6	0	2	1	2	2	1	2	8								Circular	Cinco Villas	Biel, Luesia	ENP304 - Paisaje Protegido de la Sierra de Santo Domingo
802	C05 Pozo Pígallo de Luesia	Pozo Pígallo - Collado Peña Cervera - Río Arba de Luesia - Pozo Pígallo	COMARCA	3,4	0	0	1	2	2	2	1	6,5								Circular	Cinco Villas	Luesia	ENP304 - Paisaje Protegido de la Sierra de Santo Domingo
803	C05 Punta Cabo Bal	Fuente l' Artica - Collado de la Basirueta - Punta de Cabo Bal - Collado de Palomeros - Collado del Correo - Fayar de Gozapaño - Fuente l' Artica	COMARCA	6,6	0	0	1	2	2	2	2	7,5								Circular	Cinco Villas	Luesia	ENP304 - Paisaje Protegido de la Sierra de Santo Domingo



PROPUESTA DE CATÁLOGO DE SENDEROS VALORADOS

ID ficha	NOMBRE	ITINERARIO	TIPO	Longitud (km)	C1	C2	C3	C4	C5	C6	C7	VALOR PONDERADO	Excluido por longitud máxima carretera	Longitud carretera (m)	Excluido por porcentaje máximo carretera	Porcentaje carretera	Excluido por porcentaje máximo urbano	Porcentaje urbano	OTRA DENOMINACIÓN	TIPO 2	COMARCA	MUNICIPIO	ESPACIO NATURAL PROTEGIDO
804	C05 Refugio Farrigüelo	Fuencalderas - Barranco Ezquerrón - Corral del Blanco - Barranco de Reacuba - Colladeta Os Rayos - Refugio Farrigüelo - Colladeta d'os rayos - Corral Pierrondán - Barranco Os Bergales - Fuencalderas	COMARCA	13,9	0	2	1	2	2	1	2	8								Circular	Cinco Villas	Biel	ENP304 - Paisaje Protegido de la Sierra de Santo Domingo
805	C05 Ruta de Los Barrancos	Pozo Tronco - Barranco Nacelagua - Cabeza Mayor - Corral de Enrique - Barranco Paniagua	COMARCA	10,2	0	0	1	2	2	2	2	7,5								Circular	Cinco Villas	Biel, Luesia	ENP304 - Paisaje Protegido de la Sierra de Santo Domingo
806	C06 Barranco del Formiga	Parking - Pozas del Formiga - Cueva de las Polvorosas	COMARCA	1,9	0	0	1	2	2	1	2	7								Travesía	Hoya de Huesca / Plana de Uesca	Casbas de Huesca	ENP103 - Parque Natural de la Sierra y los Cañones de
807	C06 Castillo de Loarre - Pico Puchilibro	Castillo de Loarre - Desvío a Puchilibro - Portillo Chara - Repetidor - Plan de Lugas - Castillo de Loarre	COMARCA	6,3	1	0	1	2	1	2	2	7								Circular	Hoya de Huesca / Plana de Uesca	Loarre	-
808	C06 Entorno de los Mallos de Riglos R1/Ornit.	Villalangua - Salinas Viejo - Agüero	COMARCA	11,2	1	2	1	2	2	2	2	9							Villalangua-Agüero	Travesía	Hoya de Huesca / Plana de Uesca	Agüero, Las Peñas de Riglos	ENP407A - Monumento Natural de los Mallos de Riglos, Agüero y Peña Rueba
809	C06 Entorno de los Mallos de Riglos R2/Ornit.	Agüero - barranco - Agüero	COMARCA	2,6	2	2	1	2	2	2	1	8,5							Circular Mallos de Agüero	Circular	Hoya de Huesca / Plana de Uesca	Agüero	ENP407A - Monumento Natural de los Mallos de Riglos, Agüero y Peña Rueba
810	C06 Entorno de los Mallos de Riglos R3	Agüero - Ermita de San Chinés - Carcavilla	COMARCA	7,2	2	2	1	2	2	0	2	8,5							Agüero-Carcavilla	Travesía	Hoya de Huesca / Plana de Uesca	Agüero, Murillo de Gállego	-
811	C06 Entorno de los Mallos de Riglos R4	Murillo de Gállego - Carcavilla	COMARCA	5,3	0	2	1	2	2	0	2	7,5					Sí	19%	Murillo-Carcavilla	Travesía	Hoya de Huesca / Plana de Uesca	Murillo de Gállego	-
812	C06 Entorno de los Mallos de Riglos R5	Ermita de Santa Cruz - Mallos	COMARCA	1,4	0	2	1	2	2	2	2	8,5							Circular Mallos Riglos	Travesía	Hoya de Huesca / Plana de Uesca	Las Peñas de Riglos	-
813	C06 Entorno de los Mallos de Riglos R6	Concilio - Erés	COMARCA	7,4	1	0	1	0	1	0	0	2	Sí	548					Concilio - Erés	Travesía	Hoya de Huesca / Plana de Uesca	Biscarrués, Murillo de Gállego	-
814	C06 Entorno de los Mallos de Riglos R7	Santa María de la Peña - Garoneta - Pequera - Escalete	COMARCA	16,4	1	0	1	1	1	0	0	3							Circular Foces-Garoneta	Circular	Hoya de Huesca / Plana de Uesca	Las Peñas de Riglos, Loarre	-
815	C06 Entorno de los Mallos de Riglos R8	Ayerbe - Linás de Marcuello - Mirador de los Buitres - Castillo de Sarsamarcuello - Castillo de Loarre - Aniés - Bolea	COMARCA	30,7	1	2	1	1	1	1	0	4,5	Sí	1028					Ruta de los Castillos	Travesía	Hoya de Huesca / Plana de Uesca	Ayerbe, La Sotonera, Loarre	-
816	C06 Entorno de los Mallos de Riglos R9	Santa Eulalia - Murillo de Gállego	COMARCA	6,0	0	2	1	0	1	0	0	2,5							Santa Eulalia-Murillo	Travesía	Hoya de Huesca / Plana de Uesca	Murillo de Gállego, Santa Eulalia de Gállego	-
817	C06 Entorno del P.N. de la Sierra de Guara R10	GR 1 (Camino de Bentué) - Peiró	COMARCA	3,4	0	0	1	2	2	1	1	6							Pico Peiró	Travesía	Hoya de Huesca / Plana de Uesca	Arguis, La Sotonera	-
818	C06 Entorno del P.N. de la Sierra de Guara R11	Embalse de Arguis - Pico del Águila	COMARCA	4,5	0	0	1	0	2	0	2	4,5							Pico del Águila	Travesía	Hoya de Huesca / Plana de Uesca	Arguis, Nueno	-
819	C06 Entorno del P.N. de la Sierra de Guara R12	Arguis - vuelta al pantano de Arguis - Semenó - Arguis	COMARCA	9,5	0	0	1	1	2	0	0	3,5	Sí	849					Circular pantano de Arguis	Circular	Hoya de Huesca / Plana de Uesca	Arguis	-
820	C06 Entorno del P.N. de la Sierra de Guara R13	Santolarieta - Pozos - Santolarieta	COMARCA	3,1	2	1	1	2	1	0	2	7							Circular Santolarieta	Circular	Hoya de Huesca / Plana de Uesca	Nueno	-
821	C06 Entorno del P.N. de la Sierra de Guara R14	Ctra. a Sta. María de Belsué - Embalse de Belsué - Cienfuens - Dolmen de Belsué - Sima de Esteban Felipe - Embalse de Belsué	COMARCA	11,6	0	0	1	2	2	2	2	7,5							Acantilados de Cienfuens	Circular	Hoya de Huesca / Plana de Uesca	Nueno	ENP103 - Parque Natural de la Sierra y los Cañones de Guara
822	C06 Entorno del P.N. de la Sierra de Guara R15	Vadiello - San Chinés - Vadiello	COMARCA	6,8	0	1	1	2	2	0	0	5	Sí	861					Vadiello-San Chinés	Circular	Hoya de Huesca / Plana de Uesca	Loporzano	ENP103 - Parque Natural de la Sierra y los Cañones de
823	C06 Entorno del P.N. de la Sierra de Guara R16	Nueno / Arascués - Gorgas San Julián	COMARCA	5,9	0	2	1	0	1	1	1	4							Gorgas de San Julián	Travesía	Hoya de Huesca / Plana de Uesca	La Sotonera, Nueno	-
824	C06 Entorno del Viñedo y A. de Montearagón. Ruta 1	Ntra. Sra. del Viñedo - Barluenga	COMARCA	2,8	2	0	1	1	2	1	0	5							Viñedo-Barluenga	Travesía	Hoya de Huesca / Plana de Uesca	Loporzano	-
825	C06 Entorno del Viñedo y A. de Montearagón. Ruta 2	Ayera - Ermita de San Esteban - Piedra de los Moros	COMARCA	2,3	0	1	1	0	2	1	0	3,5							Ayera-Piedra de los Moros	Travesía	Hoya de Huesca / Plana de Uesca	Loporzano	-
826	C06 Entorno del Viñedo y A. de Montearagón. Ruta 3	Sipán - Loscertales - Coscollano	COMARCA	3,8	0	1	1	0	2	1	1	4,5							Sipán-Loscertales-Coscollano	Travesía	Hoya de Huesca / Plana de Uesca	Loporzano	-
827	C06 Entorno del Viñedo y A. de Montearagón. Ruta 4	San Julián de Banzo - Chibluco - Chinebro Milenario	COMARCA	3,6	0	0	1	0	2	1	1	4							San Julián de Banzo-Chibluco-Chinebro Milenario	Travesía	Hoya de Huesca / Plana de Uesca	Loporzano	-
828	C06 Entorno del Viñedo y A. de Montearagón. Ruta 5	Loporzano - Sasa del Abadiado	COMARCA	3,2	0	2	1	0	2	2	0	4,5							Loporzano-Sasa del Abadiado	Travesía	Hoya de Huesca / Plana de Uesca	Loporzano	-
829	C06 Entorno del Viñedo y A. de Montearagón. Ruta 6	Castilsabás - Santuario del Viñedo - Molino de aceite	COMARCA	2,8	0	2	1	0	2	1	1	5							Castilsabás-Santuario del Viñedo-Molino	Circular	Hoya de Huesca / Plana de Uesca	Loporzano	-
830	C06 Huellas de la guerra 1	San Jorge - Trincheras	COMARCA	5,1	0	0	1	0	0	0	0	0,5	Sí	621					Gurrea de Gállego (Monte Pilatos)	Travesía	Hoya de Huesca / Plana de Uesca	Almudévar, Gurrea de Gállego	-
831	C06 Huellas de la guerra 2	Urbana al refugio de guerra	COMARCA	0,1	2	0	1	0	1	0	0	2,5							Tramaced	Travesía	Hoya de Huesca / Plana de Uesca	Tramaced	-
832	C06 Huellas de la guerra 3	Vicién - cueva de Transmision / Nido de ametralladoras	COMARCA	0,8	2	1	1	0	0	2	0	3					Sí	23%	Vicién	Travesía	Hoya de Huesca / Plana de Uesca	Vicién	-



PROPUESTA DE CATÁLOGO DE SENDEROS VALORADOS

ID ficha	NOMBRE	ITINERARIO	TIPO	Longitud (km)	C1	C2	C3	C4	C5	C6	C7	VALOR PONDERADO	Excluido por longitud máxima carretera	Longitud carretera (m)	Excluido por porcentaje máximo carretera	Porcentaje carretera	Excluido por porcentaje máximo urbano	Porcentaje urbano	OTRA DENOMINACIÓN	TIPO 2	COMARCA	MUNICIPIO	ESPACIO NATURAL PROTEGIDO
833	C06 Huellas de la guerra 4	Siétamo - Trincheras	COMARCA	0,1	0	2	1	0	0	2	1	3,5							Siétamo	Travesía	Hoya de Huesca / Plana de Uesca	Siétamo	-
834	C06 Huellas de la guerra 5	Tierz - Trincheras - Búnker - Tierz	COMARCA	6,9	0	0	1	0	0	2	1	2,5							Loporzano	Circular	Hoya de Huesca / Plana de Uesca	Loporzano, Tierz	-
835	C06 Ornitológicas: Arguis 1	Arguis - Ermita de Soldebilla - vuelta al pantano de Arguis - Castellar - Arguis	COMARCA	9,5	0	0	1	1	2	0	0	3,5	Sí	849					Recorrido circular al pantano	Circular	Hoya de Huesca / Plana de Uesca	Arguis	-
836	C06 Ornitológicas: Arguis 3	Arguis - Pico del Águila	COMARCA	4,5	0	0	1	0	2	0	2	4,5							Pico del Águila	Travesía	Hoya de Huesca / Plana de Uesca	Arguis, Nueno	-
837	C06 Ornitológicas: El Llano 2	Ermita de la Virgen de la Corona	COMARCA	1,0	0	0	1	2	1	0	1	4,5							Arte y Naturaleza	Circular	Hoya de Huesca / Plana de Uesca	Piracés	-
838	C06 Ornitológicas: El Llano 3	carretera HUV-8111 a Piracés - Mirador	COMARCA	0,8	0	0	1	2	1	0	2	5,5							Pista a Mirador	Travesía	Hoya de Huesca / Plana de Uesca	Piracés	-
839	C06 Ornitológicas: El Llano 4	carretera HUV-8111 a Piracés - Peña Mediodía	COMARCA	0,3	2	0	1	2	1	0	1	5,5			Sí	24%			Peña Mediodía	Travesía	Hoya de Huesca / Plana de Uesca	Piracés	-
840	C06 Ornitológicas: La Peña 1	Presa Embalse de la Peña - Carcavilla	COMARCA	2,0	2	0	1	2	2	0	2	7,5							Carcavilla	Travesía	Hoya de Huesca / Plana de Uesca	Las Peñas de Riglos	-
841	C06 Ornitológicas: La Peña 2	Presa Embalse de la Peña - La Peña Estación	COMARCA	3,0	2	0	1	0	2	0	0	3,5							Pueblo de La Peña	Travesía	Hoya de Huesca / Plana de Uesca	Las Peñas de Riglos	-
842	C06 Ornitológicas: La Peña 3	La Peña Estación - Foz de Escalete	COMARCA	2,8	2	0	1	1	2	0	0	4,5							Foz de Escalete	Travesía	Hoya de Huesca / Plana de Uesca	Las Peñas de Riglos	-
843	C06 Ornitológicas: La Peña 4	La Peña Estación - Molino de Yeste	COMARCA	2,4	2	0	1	0	1	2	0	3,5							Molino de Yeste	Travesía	Hoya de Huesca / Plana de Uesca	Las Peñas de Riglos	-
844	C06 Ornitológicas: La Peña 5	La Peña Estación - Foz de Escalete - Os Güertos - Casablanca - La Peña Estación	COMARCA	16,5	1	0	1	1	1	0	0	3							Vuelta a las Foces	Circular	Hoya de Huesca / Plana de Uesca	Las Peñas de Riglos, Loarre	-
845	C06 Ornitológicas: La Peña 6	Villalangua - Foz de Salinas - Corrales de la Rabosera	COMARCA	4,3	2	2	1	2	1	2	2	8,5							Foz de Salinas	Travesía	Hoya de Huesca / Plana de Uesca	Las Peñas de Riglos	-
846	C06 Ornitológicas: La Sotonera 1	Montmesa - observatorio de Aves	COMARCA	1,0	0	2	1	2	2	1	0	6							Observatorio	Travesía	Hoya de Huesca / Plana de Uesca	Lupiñén-Ortilla	-
847	C06 Ornitológicas: La Sotonera 2	Montmesa - alberca de Alboré	COMARCA	3,5	1	2	1	2	2	1	1	7,5							Ruta Verde	Circular	Hoya de Huesca / Plana de Uesca	Lupiñén-Ortilla	-
848	C06 Ornitológicas: La Sotonera 3	GR 95 Camino de Montmesa - Castillo o Corral de Antonié	COMARCA	0,9	0	0	1	2	0	0	0	2,5							Corral de Antonié	Travesía	Hoya de Huesca / Plana de Uesca	Lupiñén-Ortilla	-
849	C06 Ornitológicas: La Sotonera 4	Carretera - Tormos - Presa de Tormos	COMARCA	4,1	0	0	1	2	2	1	0	5							Presa de Tormos	Travesía	Hoya de Huesca / Plana de Uesca	Alcalá de Gurrea	-
850	C06 Ornitológicas: La Sotonera 5	Montmesa - observatorio de Aves de La Mezquita	COMARCA	2,8	0	2	1	2	0	0	0	3,5	Sí	2845	Sí	100%			La Mezquita	Travesía	Hoya de Huesca / Plana de Uesca	Lupiñén-Ortilla	-
851	C06 Ornitológicas: Mirador de los buitres 1	Carretera Ayerbe - Embalse de las Navas	COMARCA	3,3	0	0	1	0	1	0	0	1,5	Sí	2911	Sí	89%			Embalse de las Navas	Travesía	Hoya de Huesca / Plana de Uesca	Loarre	-
852	C06 Ornitológicas: Mirador de los buitres 2	Carretera A-1206 a Loarre - Castillo de Loarre	COMARCA	4,6	2	2	1	1	1	0	0	4,5	Sí	3575	Sí	85%			Loarre - Castillo de Loarre	Travesía	Hoya de Huesca / Plana de Uesca	Loarre	-
853	C06 Ornitológicas: Mirador de los buitres 3	Aniés - Ermita de la Virgen de La Peña - Aniés	COMARCA	5,3	0	2	1	2	1	2	0	5,5							Aniés - Ermita de la Virgen de La Peña	Circular	Hoya de Huesca / Plana de Uesca	La Sotonera	-
854	C06 Ornitológicas: Mirador de los buitres 4	Bolea - Ermita de San Cristóbal	COMARCA	4,6	2	2	1	0	2	1	1	6							Bolea - Ermita de San Cristóbal	Travesía	Hoya de Huesca / Plana de Uesca	La Sotonera	-
855	C06 Ornitológicas: Mirador de los buitres 5	Sarsamarcuello - Ermita de San Miguel - desvío a Marcuello - Mirador de los Buitres	COMARCA	6,0	0	2	1	2	2	2	0	6,5							Sarsamarcuello - Mirador de los buitres	Travesía	Hoya de Huesca / Plana de Uesca	Loarre	-
856	C06 Ornitológicas: Reino de los Mallos. Agüero 4	Agüero - San Felices	COMARCA	5,1	2	2	1	1	2	1	0	6							San Felices	Travesía	Hoya de Huesca / Plana de Uesca	Agüero	-
857	C06 Ornitológicas: Reino de los Mallos. Riglos 1	Riglos - Vuela a los Mallos - Riglos	COMARCA	5,1	0	2	1	2	2	1	1	7							Vuelta a los Mallos de Riglos	Circular	Hoya de Huesca / Plana de Uesca	Las Peñas de Riglos	ENP407A - Monumento Natural de los Mallos de Riglos, Agüero y Peña Rueba
858	C06 Ornitológicas: Reino de los Mallos. Riglos 2	Riglos - Paredón de los buitres	COMARCA	2,0	0	2	1	2	2	1	0	6							Paredón de los buitres	Travesía	Hoya de Huesca / Plana de Uesca	Las Peñas de Riglos	-
859	C06 Ornitológicas: Reino de los Mallos. Riglos 3	Puente de hierro - Erés	COMARCA	2,9	0	0	1	0	1	0	0	1,5							Puente de hierro - Erés	Travesía	Hoya de Huesca / Plana de Uesca	Biscarrués, Murillo de Gállego	-
860	C06 Paisajes de Piracés	Mirador de Piracés - Cerro de Patrilla - Peña del Mediodía - Mirador de Piracés	COMARCA	6,4	0	0	1	2	1	0	0	3,5	Sí	1929	Sí	32%			Paisajes de Piracés	Circular	Hoya de Huesca / Plana de Uesca	Piracés	-
861	C06 Pozos: Cuello Bail	Pista Santa Eulalia - Cuello Bail	COMARCA	7,9	1	2	1	2	2	2	0	7							Pista Santa Eulalia - Cuello Bail	Travesía	Hoya de Huesca / Plana de Uesca	Loporzano	ENP103 - Parque Natural de la Sierra y los Cañones de
862	C06 Pozos: Las Calmas 1	Carretera Rasal - Las Calmas	COMARCA	9,8	2	0	1	2	2	2	0	6,5							Carretera Rasal - Las Calmas	Travesía	Hoya de Huesca / Plana de Uesca	Arguis, Nueno	-
863	C06 Pozos: Las Calmas 2	Sendero Nueno - Las Calmas	COMARCA	6,5	2	2	1	2	1	1	1	7							Sendero Nueno - Las Calmas	Travesía	Hoya de Huesca / Plana de Uesca	Arguis, Nueno	-
864	C06 Pozos: Las Calmas 3	Presa Arguis - Las Calmas	COMARCA	9,1	2	0	1	2	2	1	0	6							Presa Arguis - Las Calmas	Travesía	Hoya de Huesca / Plana de Uesca	Arguis, Nueno	-
865	C06 Pozos: Pozo Bolea	Bolea - Pozo	COMARCA	6,3	0	2	1	1	2	2	1	6,5							Bolea - Pozo	Travesía	Hoya de Huesca / Plana de Uesca	La Sotonera	-
866	C06 Pozos: Santolarieta 1	Santa Eulalia de la Peña - Pozo de la Virgen de Ordás	COMARCA	3,8	2	0	1	2	1	0	0	4,5							Santolarieta - Pozo de la Virgen de Ordás	Travesía	Hoya de Huesca / Plana de Uesca	Nueno	-

PROPUESTA DE CATÁLOGO DE SENDEROS VALORADOS

ID ficha	NOMBRE	ITINERARIO	TIPO	Longitud (km)	C1	C2	C3	C4	C5	C6	C7	VALOR PONDERADO	Excluido por longitud máxima carretera	Longitud carretera (m)	Excluido por porcentaje máximo carretera	Porcentaje carretera	Excluido por porcentaje máximo urbano	Porcentaje urbano	OTRA DENOMINACIÓN	TIPO 2	COMARCA	MUNICIPIO	ESPACIO NATURAL PROTEGIDO
867	C06 Pozos: Santolarieta 2	Santa Eulalia de la Peña - Pozo de las Planas - Pozo de la Pinosa - Santa Eulalia de la Peña	COMARCA	3,5	2	1	1	2	1	0	2	7							Santolarieta - Pozo de las Planas - Pozo de la Pinosa	Circular	Hoya de Huesca / Plana de Uesca	Nueno	-
868	C06 Ruta Ornitológica de la Serreta	Virgen de la Corona - Piracés - Tramaced	COMARCA	6,9	1	0	1	2	1	0	0	4	Sí	4058	Sí	59%				Travesía	Hoya de Huesca / Plana de Uesca	Piracés, Tramaced	-
869	C06 Ruta Ornitológica de la Sotonera	Montmesa - Desvío Corral de Antonié - Canal del Gállego - Club Náutico - Tormos - Río Sotón - Montmesa	COMARCA	27,4	0	2	1	2	0	0	0	3,5	Sí	19566	Sí	71%				Circular	Hoya de Huesca / Plana de Uesca	Alcalá de Gurrea, Lupiñén-Ortilla	-
870	C06 Santa Eulalia - Sierra Estronad	Santa Eulalia - Barranoc a Sierra - Sierra Estronad	COMARCA	4,9	0	2	1	0	1	1	0	3								Travesía	Hoya de Huesca / Plana de Uesca	Santa Eulalia de Gállego	-
871	C06 Santa Eulalia de Gállego-Agüero	Santa Eulalia - Morán - Punta Chosoboner - As Achuntas - Agüero	COMARCA	10,9	1	2	1	0	2	1	2	6,5								Travesía	Hoya de Huesca / Plana de Uesca	Agüero, Murillo de Gállego, Santa Eulalia de Gállego	-
872	C07 Árboles y Acueductos	Centro de Interpretación - Acueducto - Carretera A-138 - Río Cinca - Centro de Interpretación	COMARCA	6,7	0	2	1	0	1	0	1	3,5	Sí	696						Circular	Somontano de Barbastro	El Grado, Olvena	-
873	C07 Camino de la Sal	Naval - Salinas de Rolda - Naval	COMARCA	2,7	2	2	1	0	2	1	1	6								Circular	Somontano de Barbastro	Naval	-
874	C07 Camino del Poyet	Castillazuelo - Barranco de Valmayor - Ruinas de Poyet	COMARCA	3,4	2	2	1	0	1	2	2	6,5								Travesía	Somontano de Barbastro	Barbastro, Castillazuelo	-
875	C07 Camino Ribera del Vero	Huerta del vero - Pasadera - Cruce del río Vero - 2º cruce río Vero - Tejería - Huerta del Vero	COMARCA	2,5	2	2	1	0	2	2	1	6,5								Circular	Somontano de Barbastro	Santa María de Dulcis	-
876	C07 Crestas del Balced	La Almunia de Rodellar - A Collada - Collada Balzez - Tozal de Lárizonar - Cheto - Rodellar - Puente de Pedruel - Pedruel - Las Almunias de Rodellar	COMARCA	20,1	2	2	1	2	2	1	2	9								Circular	Sobrarbe, Somontano de Barbastro	Aínsa-Sobrarbe, Bierge	ENP103 - Parque Natural de la Sierra y los Cañones de Guara
877	C07 Ermita Virgen del Castillo	Rodellar - Rodellar	COMARCA	3,4	2	2	1	2	2	1	2	9								Circular	Somontano de Barbastro	Bierge	ENP103 - Parque Natural de la Sierra y los Cañones de
878	C07 Estaño Ros Palomos	Salas Bajas - Estaño Ros Palomos - Salas Bajas	COMARCA	5,7	0	2	1	0	1	1	0	3								Circular	Somontano de Barbastro	Salas Bajas	-
879	C07 Mirador de Pisa	Naval - Ermita de Santa Quiteria - Mirador de Pisa	COMARCA	2,4	2	0	1	0	2	2	1	5,5								Travesía	Somontano de Barbastro	Naval	-
880	C07 Ornitológica Congosto de Olvena	Circular Olvena	COMARCA	2,2	2	1	1	0	2	0	0	4					Sí	17%		Circular	Somontano de Barbastro	Olvena	-
881	C07 Ornitológica. Torres de Alcanadre	Torres de Alcanadre - San Bartolomé - Miradores - Torres de Alcanadre	COMARCA	2,0	0	2	1	0	2	2	1	5,5								Circular	Somontano de Barbastro	Torres de Alcanadre	-
882	C07 Ornitológica. Tozal de la Mallata	Parking portiacha - Abrigos de la Mallata	COMARCA	1,1	2	0	1	2	1	1	2	7								Travesía	Somontano de Barbastro	Colungo	ENP103 - Parque Natural de la Sierra y los Cañones de
883	C07 Ornitológicas. Cantaderos del Sisón	Berbegal - Lacuadrada	COMARCA	7,6	0	2	1	0	0	2	0	2,5								Travesía	Somontano de Barbastro	Berbegal, Torres de Alcanadre	-
884	C07 Ornitológicas. Naval	Naval - Circular al Monte Viñero - Naval	COMARCA	2,8	2	2	1	0	2	0	1	5,5								Circular	Somontano de Barbastro	Naval	-
885	C07 Ornitológicas. Saso Alto	Inicio en cruce A-1217 - Lagunarrota - Final en cruce A-1217	COMARCA	11,2	0	0	1	0	0	0	0	0,5								Circular	Somontano de Barbastro	Peralta de Alcofea	-
886	C07 Ornitológicas. Sotos del río Cinca	Castejón del Puente - Río Cinca - Las Almunietas	COMARCA	4,8	0	0	1	1	1	0	0	2,5								Travesía	Somontano de Barbastro	Barbastro, Castejón del Puente	-
887	C07 Otros. Camino del Canalillo	Olvena - Olvena	COMARCA	1,6	2	1	1	2	2	1	2	8,5								Circular	Somontano de Barbastro	Olvena	-
888	C07 Otros. Camino Histórico. Berbegal	Berbegal - Ermita de Santa Águeda	COMARCA	3,1	1	2	1	0	0	0	0	2								Travesía	Somontano de Barbastro	Berbegal	-
889	C07 Otros. Ruta David Gómez	Torres de Alcanadre - ermita San Bartolomé - Torres de Alcanadre	COMARCA	5,7	0	2	1	0	2	2	1	5,5								Circular	Hoya de Huesca / Plana de Uesca, Somontano de Barbastro	Salillas, Torres de Alcanadre	-
890	C07 Otros. Senderos de Azlor	Azlor - Fuen Santa - Azlor	COMARCA	8,6	0	1	1	0	1	2	0	3								Circular	Somontano de Barbastro	Azlor	-
891	C07 Santuario de los Dolores	Naval - Río Llastre - Ermita de los Dolores	COMARCA	2,9	2	2	1	0	2	0	1	5,5								Travesía	Somontano de Barbastro	Naval	-
892	C07 Senda de los Azudes	Pozán de Vero - Azudes	COMARCA	2,5	2	2	1	0	2	0	0	4,5								Travesía	Somontano de Barbastro	Pozán de Vero	-
893	C07 Senderos de Guara. Abrigo de Arpán	Carretera A-2205 - Abrigo de Arpán	COMARCA	1,2	2	0	1	2	2	1	2	8								Travesía	Somontano de Barbastro	Colungo	ENP103 - Parque Natural de la Sierra y los Cañones de
894	C07 Senderos de Guara. Cresta de Balced	Las Almunias de Rodellar - Rodellar	COMARCA	14,1	0	2	1	2	2	1	2	8	Sí	666						Travesía	Sobrarbe, Somontano de Barbastro	Aínsa-Sobrarbe, Bierge	ENP103 - Parque Natural de la Sierra y los Cañones de
895	C07 Senderos de Guara. El Real de Mascún	Rodellar - Dolmen Losa Mora - Nasarre - Otín - Rodellar	COMARCA	14,5	2	2	1	2	2	2	2	9,5								Circular	Somontano de Barbastro	Bierge	ENP103 - Parque Natural de la Sierra y los Cañones de
896	C07 Senderos de Guara. Eta. de S. Pedro de Verona	Bierge - Ermita de San Pedro	COMARCA	0,8	2	2	1	2	2	2	0	7,5								Travesía	Somontano de Barbastro	Bierge	-

PROPUESTA DE CATÁLOGO DE SENDEROS VALORADOS

ID ficha	NOMBRE	ITINERARIO	TIPO	Longitud (km)	C1	C2	C3	C4	C5	C6	C7	VALOR PONDERADO	Excluido por longitud máxima carretera	Longitud carretera (m)	Excluido por porcentaje máximo carretera	Porcentaje carretera	Excluido por porcentaje máximo urbano	Porcentaje urbano	OTRA DENOMINACIÓN	TIPO 2	COMARCA	MUNICIPIO	ESPACIO NATURAL PROTEGIDO
897	C07 Senderos de Guara. Ftes. Tamara y el Puntillo	Salto de Bierge - Fuente de la Tamara Salto de Bierge - el Puntillo	COMARCA	4,8	0	0	1	2	1	1	0	4								Travesía	Somontano de Barbastro	Bierge	ENP103 - Parque Natural de la Sierra y los Cañones de Guara
898	C07 Senderos de Guara. Pasarelas de Alquézar	Alquézar - Alquézar	COMARCA	3,2	2	2	1	2	2	1	2	9								Circular	Somontano de Barbastro	Alquézar, Colungo	ENP103 - Parque Natural de la Sierra y los Cañones de
899	C07 Senderos de Guara. Portal de la Cunarda	Colungo - Portal de la Cunarda - Colungo	COMARCA	8,4	2	2	1	2	2	1	2	9								Circular	Somontano de Barbastro	Colungo	ENP103 - Parque Natural de la Sierra y los Cañones de
900	C07 Senderos de Guara. Pte. Pedruel - E. Trinidad	Pedruel - Puente de Pedruel - Ermita de la Trinidad	COMARCA	2,8	0	0	1	2	2	2	0	5,5								Travesía	Somontano de Barbastro	Bierge	ENP103 - Parque Natural de la Sierra y los Cañones de
901	C07 Senderos de Guara. Ruta de Chimiachas	Alquézar - Abrigo de Chimiachas	COMARCA	6,9	2	2	1	2	2	2	2	9,5								Circular	Somontano de Barbastro	Alquézar	ENP103 - Parque Natural de la Sierra y los Cañones de
902	C07 Senderos de Guara. Tozal de Mallata	Collado de San Caprasio (crta A-2205 km10.5) - Tozal de Mallata	COMARCA	1,1	2	0	1	2	1	1	0	5								Travesía	Somontano de Barbastro	Colungo	ENP103 - Parque Natural de la Sierra y los Cañones de Guara
903	C07 Senderos del Somontano. Camino de S. Macario	Pozán de Vero - Ermita de San Macario	COMARCA	1,7	2	2	1	0	2	2	0	5,5								Travesía	Somontano de Barbastro	Pozán de Vero	-
904	C07 Senderos del Somontano. Camino ra Guardia	Castillazuelo - Cantera de ra Guardia	COMARCA	4,7	2	2	1	0	1	2	0	4,5								Travesía	Somontano de Barbastro	Castillazuelo	-
905	C07 Senderos del Somontano. Camino ras Vals	Castillazuelo - Acueducto de la acequia de San Marcos - Castillazuelo	COMARCA	3,8	2	2	1	0	1	1	1	5								Circular	Somontano de Barbastro	Castillazuelo, Pozán de Vero	-
906	C07 Senderos del Somontano. Ruta de la Cabañera	Peralta de Alcofea - Lacuadrada - Mesón de Sevil	COMARCA	34,8	0	0	1	0	0	0	0	0,5	Sí	2760						Travesía	Somontano de Barbastro	Abiego, Adahuesca, Alquézar, Barbuñales, Laluenga, Laperdiguera, Lascellas Ponzano, Peralta de Alcofea, Torres de Alcanadre	ENP103 - Parque Natural de la Sierra y los Cañones de Guara
907	C07 Senderos del Somontano. Ruta de los Viñedos	Salas Altas - Salas Altas	COMARCA	17,5	0	2	1	0	1	1	2	5							Ruta de los Viñedos y Sierra de la Candelera	Circular	Somontano de Barbastro	Salas Altas	-
908	C07 Senderos del Somontano. Ruta Forau del Cocho	Estadilla - Forau del Cocho	COMARCA	6,0	0	2	1	0	2	0	0	3,5								Travesía	Somontano de Barbastro	Estadilla	-
909	C07 Senderos del Somontano. Ruta Sierra de Estada	Estada - Estada	COMARCA	6,5	0	2	1	0	1	0	0	2,5								Circular	Somontano de Barbastro	Estada	-
910	C07 Vida en el carrizo	Centro de interpretación - Observatorio - Centro de interpretación	COMARCA	1,6	0	2	1	2	1	0	1	5,5								Circular	Somontano de Barbastro	El Grado	-
911	C08 Aljibes de Tamarite	Tamarite de Litera - Aljibes	COMARCA	1,3	0	2	1	0	1	1	0	3					Sí	20%	Aljibes de Tamarite	Travesía	La Litera / La Litera	Tamarite de Litera	-
912	C08 Cinca Medio Ruta 02	Cofita - Fonz	COMARCA	5,5	2	2	1	0	1	0	0	3,5								Travesía	Cinca Medio	Fonz	-
913	C08 Cinca Medio Ruta 03	Fonz - Almunia de San Juan	COMARCA	12,8	1	2	1	2	1	0	0	5								Travesía	Cinca Medio	Almunia de San Juan, Fonz	-
914	C08 Cinca Medio Ruta 04	Almunia de San Juan - ermita de la Piedad	COMARCA	1,6	2	2	1	0	1	1	0	4								Travesía	Cinca Medio	Almunia de San Juan	-
915	C08 Cinca Medio Ruta 05	Monzón - Almunia de San Juan	COMARCA	5,7	2	2	1	0	1	0	0	3,5								Travesía	Cinca Medio	Almunia de San Juan, Monzón	-
916	C08 Cinca Medio Ruta 06	Selgua - sotos de Monzón - Molino de Abajo	COMARCA	6,4	0	2	1	0	0	0	0	1,5								Travesía	Cinca Medio	Monzón	-
917	C08 Cinca Medio Ruta 07	Conchel - Monzón	COMARCA	6,0	0	2	1	1	1	0	0	3,5								Travesía	Cinca Medio	Monzón	-
918	C08 Cinca Medio Ruta 09	Pomar de Cinca - Estiche	COMARCA	4,5	0	2	1	0	2	2	0	4,5								Travesía	Cinca Medio	San Miguel del Cinca	-
919	C08 Cinca Medio Ruta 10	Estiche - Santa Lecina	COMARCA	5,0	0	2	1	0	2	0	0	3,5	Sí	837	Sí	17%				Travesía	Cinca Medio	San Miguel del Cinca	-
920	C08 Cinca Medio Ruta 11	Santa Lecina - Las Arcadas - Valdemoros - Alcolea de Cinca	COMARCA	9,9	0	2	1	0	0	0	0	1,5								Travesía	Cinca Medio	Alcolea de Cinca, San Miguel del Cinca	-
921	C08 Cinca Medio Ruta 15	Binaced - Alfántega	COMARCA	4,7	0	2	1	0	0	1	1	3								Travesía	Cinca Medio	Alfántega, Binaced	-
922	C08 Cinca Medio Ruta 16	Binaced - Valcarca - Ermita de San Elías	COMARCA	6,6	0	2	1	0	0	1	0	2								Travesía	Cinca Medio	Binaced	-
923	C08 Cinca Medio Ruta 17	Alfántega - Pueyo de Santa Cruz	COMARCA	3,4	0	1	1	0	2	0	0	3								Travesía	Cinca Medio	Alfántega, Pueyo de Santa Cruz	-
924	C08 Cinca Medio Ruta 18	Monzón - Pueyo de Santa Cruz	COMARCA	8,0	2	2	1	0	1	0	0	3,5								Travesía	Cinca Medio	Monzón, Pueyo de Santa Cruz	-
925	C08 Cinca Medio Ruta 19	Pomar de Cinca - casa de la Barca	COMARCA	2,1	0	2	1	2	2	2	2	8,5								Travesía	Cinca Medio	San Miguel del Cinca	-
926	C08 Itinerario Naturalista. Ruta 1	Fonz - el Ojo de la Fuente	COMARCA	4,7	2	2	1	0	1	2	0	4,5								Travesía	Cinca Medio	Fonz	-
927	C08 Itinerario Naturalista. Ruta 2	Soto de Monzón - Pueyo de Santa Cruz	COMARCA	8,3	0	2	1	1	2	1	0	5								Travesía	Cinca Medio	Monzón, Pueyo de Santa Cruz	-
928	C08 Itinerario Naturalista. Ruta 3	Almunia de San Juan - ermita - sifón de Sosa	COMARCA	3,5	1	2	1	0	1	0	0	3								Travesía	Cinca Medio	Almunia de San Juan	-
929	C08 Itinerario Naturalista. Ruta 4	Alfántega - el Pino de Binaced	COMARCA	4,8	0	0	1	0	0	1	1	2								Travesía	Cinca Medio	Alfántega, Binaced	-
930	C08 Itinerario Naturalista. Ruta 5	Binaced - Albalate de Cinca	COMARCA	14,2	0	2	1	0	2	1	0	4								Travesía	Bajo Cinca / Baix Cinca, Cinca Medio	Albalate de Cinca, Belver de Cinca, Binaced	-
931	C08 Itinerario Naturalista. Ruta 6	Alcolea de Cinca - las Ripas - Alcolea de Cinca	COMARCA	9,5	0	2	1	1	1	0	0	3,5	Sí	2067	Sí	39%				Circular	Cinca Medio	Alcolea de Cinca	-

PROPUESTA DE CATÁLOGO DE SENDEROS VALORADOS

ID ficha	NOMBRE	ITINERARIO	TIPO	Longitud (km)	C1	C2	C3	C4	C5	C6	C7	VALOR PONDERADO	Excluido por longitud máxima carretera	Longitud carretera (m)	Excluido por porcentaje máximo carretera	Porcentaje carretera	Excluido por porcentaje máximo urbano	Porcentaje urbano	OTRA DENOMINACIÓN	TIPO 2	COMARCA	MUNICIPIO	ESPACIO NATURAL PROTEGIDO
932	C08 Itinerario Naturalista. Ruta 7	Santa Lecina - Albalate de Cinca	COMARCA	9,3	0	2	1	1	1	0	0	3,5	Sí	1806	Sí	19%				Travesía	Cinca Medio	Albalate de Cinca, Alcolea de Cinca, San Miguel del Cinca	-
933	C08 Itinerario Naturalista. Ruta 8	Cofita - soto de Ariéstolas - Central eléctrica de Ariéstolas - Cofita	COMARCA	9,4	0	2	1	0	1	0	0	2,5								Circular	Cinca Medio	Almunia de San Juan, Fonz	-
934	C08 Itinerario Naturalista. Ruta 9	Conchel - Pomar de Cinca	COMARCA	3,7	1	2	1	0	0	2	0	3								Travesía	Cinca Medio	Monzón, San Miguel del Cinca	-
935	C09 Alins - Cueva de los Moros	Alins del Monte - Cueva de los Moros	COMARCA	1,8	2	0	1	0	2	1	2	6						Alins - Cueva de los Moros	Travesía	La Litera / La Litera	Azanuy-Alins	-	
936	C09 Baldellou - Cuevas Salgá - Santa Ana	Baldellou - Cuevas de Salgá - Els Monts - Santa Ana	COMARCA	6,7	1	2	1	0	2	0	0	4								Travesía	La Litera / La Litera	Baldellou, Castillonroy	-
937	C09 Barranco Ponz y Rocas del Turmo	Azanuy - Barranco de Fonz - El Turmo - Azanuy	COMARCA	7,6	0	2	1	0	1	1	1	4								Circular	La Litera / La Litera	Azanuy-Alins	-
938	C09 Calasanz - El Salinar - Área recreo	Calasanz - Pozo de hielo - El Salinar - Área de recreo de Fontcalet y Estretet de Sorribas	COMARCA	1,2	2	1	1	0	2	2	1	6								Travesía	La Litera / La Litera	Peralta de Calasanz	-
939	C09 Calzada Romana de Esplús	Calzada Romana de Esplús - Finca la Bochosa	COMARCA	10,8	0	0	1	0	0	0	0	0,5	Sí	2603	Sí	24%				Travesía	La Litera / La Litera	Esplús	-
940	C09 Camporrells - Baldellou por congosto	Camporrells - Embalse de Baldellou - Desfiladero del Congost - GR 23 (Baldellou)	COMARCA	4,9	0	2	1	0	1	0	1	3,5	Sí	691						Travesía	La Litera / La Litera	Baldellou, Camporrells	-
941	C09 Castillonroy - Ertas. S. Salvador y Sta. Ana	Castillonroy - Ermita de San Salvador - Ermita de Santa Ana (carretera)	COMARCA	6,6	0	2	1	0	1	0	1	3,5								Travesía	La Litera / La Litera	Castillonroy	-
942	C09 Circular Azanuy (Aljibes y ermita)	Azanuy - Aljibes Aguali y Cimbrella - Ermita de Santa Bárbara - Azanuy por el "Camino del Vía Crucis"	COMARCA	2,4	0	2	1	0	1	1	0	3								Circular	La Litera / La Litera	Azanuy-Alins	-
943	C09 Cutrecorz - Peralta de la Sal	Cuatrocorz - GR 23 - Castell de la Mora - Peralta de la Sal	COMARCA	10,0	0	2	1	0	2	2	0	4,5								Travesía	La Litera / La Litera	Peralta de Calasanz	-
944	C09 Gabasa - Ermita de Vilet	Gabasa - Ermita de Vilet de Gabasa	COMARCA	0,8	0	0	1	0	2	1	0	3								Travesía	La Litera / La Litera	Peralta de Calasanz	-
945	C09 Gabasa - Fuente Comadivó - Zurita	Gabasa - Fuente de Comadivó - Zurita	COMARCA	4,2	0	0	1	0	2	2	0	3,5								Travesía	La Litera / La Litera	Baells, Peralta de Calasanz	-
946	C09 Ornitológica 3: Tamarite - Albelda	Tamarite de Litera - Albelda	COMARCA	4,3	2	2	1	1	1	2	0	5,5								Travesía	La Litera / La Litera	Albelda, Alcampell, Tamarite de Litera	-
947	C09 Ornitológica 4: San Roque de Esplús	Esplús - Ermita de San Roque - Esplús	COMARCA	0,9	0	2	1	0	0	2	0	2,5					Sí	23%		Circular	La Litera / La Litera	Esplús	-
948	C09 Paseo por el Barranco de Gabasa	Barranco de Gabasa	COMARCA	1,7	2	0	1	0	2	0	2	5,5								Travesía	La Litera / La Litera	Peralta de Calasanz	-
949	C09 Peralta de la Sal - Gabasa por embalse	Peralta de la Sal - Gabasa por el embalse de El Truco	COMARCA	3,4	2	2	1	0	2	1	0	5								Travesía	La Litera / La Litera	Peralta de Calasanz	-
950	C09 Peralta de la Sal - Pozos de Hielo de Zurita	Peralta de la Sal - Pozos de hielo de Zurita por el barranco de Zurita o Getsemaní	COMARCA	3,3	2	0	1	0	2	2	1	5,5								Travesía	La Litera / La Litera	Baells, Peralta de Calasanz	-
951	C09 Ruta Salt Tosca y Font Ferri	Camporréls - Salt de la Tosca - Font del Ferri - Camporréls	COMARCA	0,7	0	2	1	0	1	0	1	3,5								Circular	La Litera / La Litera	Camporrells	-
952	C09 Rutas de Alcampell: Gesas	Alcampell - Las Gessas - Alcampell	COMARCA	4,2	0	2	1	1	1	1	0	4								Circular	La Litera / La Litera	Alcampell	-
953	C09 Rutas de Alcampell: Pinar	Alcampell - El Pinar - Alcampell	COMARCA	11,1	0	2	1	0	0	0	0	1,5								Circular	La Litera / La Litera	Alcampell, Peralta de Calasanz	-
954	C09 S. Esteban - Aljibes - San Isidro - S. Esteban	San Esteban de Litera - Aljibes - Ermita San Isidro - Almacén de cereales (San Esteban de Litera)	COMARCA	1,9	0	2	1	0	2	1	0	4								Circular	La Litera / La Litera	San Esteban de Litera	-
955	C09 San Esteban - Mirador - Río Sosa	San Esteban de Litera - mirador de la Sierra Blanca - Río Sosa	COMARCA	3,3	0	2	1	2	2	1	0	6								Travesía	La Litera / La Litera	San Esteban de Litera	-
956	C09 Zurita - Castellot - Hornos de Cal - Baells	Zurita - Cuevas del Aire y de la Guitarra / Zurita - San Quílez - El Castellot - Hornos de Cal - Baells	COMARCA	9,9	0	0	1	0	2	2	0	3,5								Travesía	La Litera / La Litera	Baells	-
957	C09 Zurita - Cuevas de Cristal - Pozos de Hielo	Zurita - Cuevas de Cristal - Pozos de hielo por el barranco de Getsemaní	COMARCA	1,3	2	0	1	0	2	2	2	6,5								Travesía	La Litera / La Litera	Baells	-
958	C09 Zurita - Ermita de San Urbano	Zurita - Ermita de San Urbano	COMARCA	0,3	0	0	1	0	2	0	0	2,5			Sí	37%				Travesía	La Litera / La Litera	Baells	-
959	C10 Fuente Madre (Castejón de Monegros)	Castejón de Monegros - Pallaruelo - Ermita de San Sebastián - Castejón de Monegros	COMARCA	14,1	0	2	1	2	0	2	2	6,5								Circular	Los Monegros	Castejón de Monegros	-
960	C10 La Laguna en Sariñena	Vuelta a la laguna de Sariñena	COMARCA	10,7	0	0	1	2	0	0	0	2,5	Sí	2706	Sí	25%		Vuelta a la laguna de Sariñena	Circular	Los Monegros	Sariñena	-	
961	C10 Pallaruelo de Monegros	Pallaruelo de Monegros - Pallaruelo de Monegros	COMARCA	12,0	0	0	1	0	2	1	2	5								Circular	Los Monegros	Sariñena	-



PROPUESTA DE CATÁLOGO DE SENDEROS VALORADOS

ID ficha	NOMBRE	ITINERARIO	TIPO	Longitud (km)	C1	C2	C3	C4	C5	C6	C7	VALOR PONDERADO	Excluido por longitud máxima carretera	Longitud carretera (m)	Excluido por porcentaje máximo carretera	Porcentaje carretera	Excluido por porcentaje máximo urbano	Porcentaje urbano	OTRA DENOMINACIÓN	TIPO 2	COMARCA	MUNICIPIO	ESPACIO NATURAL PROTEGIDO	
962	C10 Puiladrón desde Alcubierre	Alcubierre - Puiladrón - Puerto de Alcubierre	COMARCA	10,2	0	2	1	2	0	0	0	3,5	Sí	1509						Travesía	Los Monegros	Alcubierre, Leciñena, Robres	-	
963	C10 Puiladrón desde Alcubierre - Ruta Orwell	Puerto de Alcubierre (Carretera A-129 km34.5) - Ruta Orwell	COMARCA	1,2	0	0	1	2	0	1	1	4								Travesía	Los Monegros	Alcubierre	-	
964	C10 Ruta de La miel desde Castejón de Monegros	Castejón de Monegros - Castejón de Monegros	COMARCA	18,2	0	2	1	2	1	2	2	7,5								Circular	Los Monegros	Castejón de Monegros, Sariñena	-	
965	C10 Ruta de Sigena en Villanueva de Sigena	Villanueva de Sigena - Villanueva de Sigena	COMARCA	21,2	0	2	1	1	1	1	2	6	Sí	598						Circular	Los Monegros	Villanueva de Sigena	-	
966	C10 Rutas de la Gabarda. El rincón del olivar	La Gabarda	COMARCA	0,7	0	0	1	0	0	2	1	2,5								Travesía	Los Monegros	Alberuela de Tubo	-	
967	C10 Rutas de la Gabarda. Furicacho	La Gabarda	COMARCA	1,1	0	0	1	2	0	2	2	5,5								Travesía	Los Monegros	Alberuela de Tubo, Huerto	-	
968	C10 Rutas de la Gabarda. Iglesias	La Gabarda	COMARCA	0,9	0	0	1	1	0	2	2	4,5								Travesía	Los Monegros	Alberuela de Tubo, Huerto	-	
969	C10 Rutas de la Gabarda. La Gabarda - Alberuela	La Gabarda - Alberuela de Tubo	COMARCA	3,8	1	2	1	1	0	2	2	6								Travesía	Los Monegros	Alberuela de Tubo	-	
970	C10 Rutas de la Gabarda. La Gabarda - Sodeto	La Gabarda - Sodeto	COMARCA	2,4	0	0	1	0	0	0	0	0,5								Travesía	Los Monegros	Alberuela de Tubo	-	
971	C10 Rutas por Jubierre	Carretera A-131 - Jubierre	COMARCA	18,1	0	0	1	2	2	2	0	5,5								Travesía	Los Monegros	Castejón de Monegros, Sena	-	
972	C10 San Caprasio (Sierra de Alcubierre). Farlete	Farlete - Ermita de San Caprasio	COMARCA	6,7	1	0	1	1	2	2	1	6								Travesía	Los Monegros	Alcubierre, Farlete	-	
973	C10 San Caprasio (Sierra de Alcubierre). Lanaja	Lanaja - Ermita de San Caprasio	COMARCA	18,2	0	2	1	1	1	0	0	3,5	Sí	2017						Travesía	Los Monegros	Alcubierre, Lanaja, Monegrillo	-	
974	C10 San Caprasio en la Sierra de Alcubierre	Alcubierre - Ermita de San Caprasio	COMARCA	11,6	0	2	1	1	0	1	2	5								Travesía	Los Monegros	Alcubierre	-	
975	C10 Santa Quiteria en La Almolda	La Almolda - La Almolda	COMARCA	27,1	0	2	1	0	0	1	2	4								Circular	Los Monegros	Castejón de Monegros, La Almolda	-	
976	C10 Saso de Santa Cruz en Castelflorite	Castelflorite - Castelflorite	COMARCA	11,1	0	0	1	0	0	0	2	2,5	Sí	1057						Circular	Los Monegros, Somontano de Barbastro	Castelflorite, Peralta de Alcofea	-	
977	C10 Serreta de Fraella	Fraella - Rincón de Aguasca - Tozal de la Sarda	COMARCA	5,3	0	0	1	1	0	2	1	3,5								Travesía	Hoya de Huesca / Plana de Uesca, Los Monegros	Grañén, Tramaced	-	
978	C10 Yacimiento Las Cías	Marcén - Yacimiento de las Cías	COMARCA	0,6	2	2	1	0	0	1	0	3					Sí	18%		Travesía	Los Monegros	Lalueza	-	
979	C12 Alrededores de El Buste	El Buste - Cerro del Boquerón - Carretera - El Buste	COMARCA	4,8	0	2	1	0	1	0	0	2,5	Sí	1179	Sí	25%				Circular	Campo de Borja, Tarazona y El Moncayo	Borja, El Buste, Tarazona	-	
980	C12 Casillas en la Diezma	Grisel - El Centinela	COMARCA	2,5	2	0	1	0	1	0	0	2,5								Travesía	Tarazona y El Moncayo	Grisel	-	
981	C12 Circular Embalse Santa Ana	Torre de Santa Ana - Embalse de Sanana - Torre de Santa Ana	COMARCA	1,7	0	1	1	0	1	2	2	5								Circular	Tarazona y El Moncayo	Tarazona	-	
982	C12 Ornitológica Fayos	Los Fayos - El Cerro - Los Fayos	COMARCA	12,2	0	2	1	2	1	0	0	4,5	Sí	1883	Sí	15%				Circular	Tarazona y El Moncayo	Los Fayos, Tarazona	-	
983	C12 Parque Lombacos	Torrellas - Mirados de los Embalses - Torrellas	COMARCA	3,3	0	2	1	0	2	2	0	4,5								Circular	Tarazona y El Moncayo	Los Fayos, Santa Cruz de Moncayo, Torrellas	-	
984	C12 Ruta de la Judería	Recorrido urbano por Tarazona: Calle Los Aires - calle Judería - Plaza de la Mata - calle Rúa Baja de Bécquer - Plaza de Nuestra Señora - Arco de Santa Ana - Plaza Arcedianos - calle Rúa Alta de Bécquer	COMARCA	0,4	2	2	1	0	1	2	0	4,5						Sí	100%		Circular	Tarazona y El Moncayo	Tarazona	-
985	C12 Ruta de los azudes de Novallas	Novallas - Malón - Novallas	COMARCA	3,0	0	2	1	0	0	0	0	1,5						Sí	16%		Travesía	Tarazona y El Moncayo	Malón, Novallas	-
986	C13 Camino de Santiago en Campo de Borja	Límite comarcal con Ribera Alta del Ebro - Alberite de San Juan - Bureta - Albeta - Ainzón - Borja - El Buste	COMARCA	34,8	1	2	1	0	1	0	2	5	Sí	2187						Travesía	Campo de Borja, Tarazona y El Moncayo	Ainzón, Alberite de San Juan, Albeta, Borja, Bureta, El Buste, Magallón	-	
987	C14 Ruta senderista Maestro Zapatero	Brea de Aragón - Nigüella - Mesones de Isuela - Brea de Aragón	COMARCA	23,8	0	2	1	1	1	0	0	3,5	Sí	1909						Circular	Aranda, Comunidad de Calatayud	Arándiga, Brea de Aragón, Mesones de Isuela, Nigüella	-	
988	C15 Barranco de Remolinos	Remolinos - Mina La Real - Arroyo de las Salinas - Remolinos	COMARCA	7,0	0	2	1	2	1	0	1	5,5						Sí	19%		Circular	Ribera Alta del Ebro	Remolinos	-
989	C15 Boquiñeni - La Loteta	Boquiñeni - Granjas Mateo - La Loteta	COMARCA	7,3	0	2	1	0	0	0	0	1,5								Travesía	Ribera Alta del Ebro	Boquiñeni	-	
990	C15 Circular de la Loteta	Parking La Loteta - parking La Loteta	COMARCA	20,8	0	0	1	0	1	1	2	4								Circular	Campo de Borja, Ribera Alta del Ebro	Boquiñeni, Gallur, Luceni, Magallón, Pedrola	-	
991	C15 Circular desembocadura del Jalón	Torres de Berrellén - GR 99 - Ermita de San Antonio - Sobradiel - Torres de Berrellén	COMARCA	12,9	0	0	1	0	1	1	0	2								Circular	Ribera Alta del Ebro	Sobradiel, Torres de Berrellén	-	
992	C15 Grisén y el río Jalón	Grisén - Acequias - Las Murallas - Canal Imperial	COMARCA	3,3	0	1	1	0	1	0	0	2								Travesía	Ribera Alta del Ebro	Alagón, Bárboles, Grisén	-	
993	C15 Marlofa - Torres de Berrellén	La Joyosa - Río Jalón - Puente Viejo - Torres de Berrellén - Desembocadura del Jalón	COMARCA	12,6	0	1	1	0	1	1	0	2,5								Travesía	D.C. Zaragoza, Ribera Alta del Ebro	Alagón, La Joyosa, Torres de Berrellén, Zaragoza	-	

PROPUESTA DE CATÁLOGO DE SENDEROS VALORADOS

ID ficha	NOMBRE	ITINERARIO	TIPO	Longitud (km)	C1	C2	C3	C4	C5	C6	C7	VALOR PONDERADO	Excluido por longitud máxima carretera	Longitud carretera (m)	Excluido por porcentaje máximo carretera	Porcentaje carretera	Excluido por porcentaje máximo urbano	Porcentaje urbano	OTRA DENOMINACIÓN	TIPO 2	COMARCA	MUNICIPIO	ESPACIO NATURAL PROTEGIDO
994	C15 Paseo por Boquiñeni y el Ebro	Boquiñeni - GR 99 - Los Campillos - Boquiñeni	COMARCA	6,4	0	2	1	0	2	0	0	3,5								Circular	Cinco Villas, Ribera Alta del Ebro	Boquiñeni, Tauste	-
995	C15 Pedrola - Cabañas de Ebro (circular)	Pedrola - Nave fábrica Purasal - Finca La Ínsula Barataria - Cabañas de Ebro - Pedrola	COMARCA	13,9	0	2	1	0	1	0	0	2,5	Sí	637			Sí	25%		Circular	Ribera Alta del Ebro	Alcalá de Ebro, Cabañas de Ebro, Figueruelas, Pedrola	-
996	C15 Pedrola - La Loteta	Pedrola - Ermita de Nuestra Señora del Pilar - Casa del Guarda - La Loteta	COMARCA	13,7	0	2	1	0	0	0	0	1,5	Sí	2112	Sí	15%			Travesía	Ribera Alta del Ebro	Luceni, Pedrola	-	
997	C15 Pinseque - Balsa de Larralde (circular)	Pinseque - Balsa de Larralde - Barriada Torre Mediana - Paridera de la Carraca - Pinseque	COMARCA	12,7	0	2	1	0	0	0	0	1,5							Circular	D.C. Zaragoza, Ribera Alta del Ebro	Pinseque, Zaragoza	-	
998	C15 Pleitas - Grisén (ribera del Jalón)	Pleitas - Bárboles - Vías del tren - Grisén	COMARCA	6,6	2	1	1	0	1	0	0	3	Sí	1478	Sí	22%	Sí	17%		Travesía	Ribera Alta del Ebro	Bárboles, Grisén, Pleitas	-
999	C15 Pradilla de Ebro - Remolinos	Pradilla de Ebro - Remolinos	COMARCA	15,8	0	2	1	0	1	1	0	3							Travesía	Cinco Villas, Ribera Alta del Ebro	Boquiñeni, Luceni, Pradilla de Ebro, Remolinos, Tauste	-	
1000	C15 Remolinos - La Puntaza	Remolinos - La Puntaza	COMARCA	7,4	0	2	1	2	1	2	0	5,5							Travesía	Ribera Alta del Ebro	Pradilla de Ebro, Remolinos	-	
1001	C16 Ruta botánica "Fontellas"	La Almunia de Doña Godina - Barranco de Fontellas	COMARCA	5,0	0	2	1	0	0	1	0	2							Travesía	Valdejalón	La Almunia de Doña Godina	-	
1002	C16 Ruta botánica "Sierra de Algairén"	Sendero circular junto a la cabecera del Barranco de La Hermana	COMARCA	2,0	0	0	1	0	1	2	2	4,5							Circular	Valdejalón	Almonacid de la Sierra	-	
1003	C18 Alforque - Alborge	Alforque - Bco. de Valdeajusta - Alborge (Mirador de Tres aguas)	COMARCA	9,3	0	2	1	2	0	0	0	3,5							Alforque - Alborge	Travesía	Ribera Baja del Ebro	Alborge, Alforque, Sástago	-
1004	C18 Camino de Sirga	Cinco Olivas - Fortín	COMARCA	4,2	0	0	1	0	2	0	0	2,5	Sí	657	Sí	16%			Travesía	Ribera Baja del Ebro	Cinco Olivas, Sástago	-	
1005	C18 El Mocatero	Carretera A-221 - Fortín de Mocatero - Los Moros - Carretera A-221	COMARCA	9,0	0	0	1	0	0	1	0	1							Travesía	Ribera Baja del Ebro	Escatrón	-	
1006	C18 La Mechana	Pina de Ebro - La Mechana - Pina de Ebro	COMARCA	3,9	1	1	1	0	1	2	0	3,5					Sí	16%		Circular	Ribera Baja del Ebro	Pina de Ebro	-
1007	C18 La Mundina	La Zaida - La Romana - La Zaida	COMARCA	7,2	0	1	1	0	1	0	0	2							Circular	Bajo Martín, Ribera Baja del Ebro	La Puebla de Híjar, La Zaida	-	
1008	C18 Loma de Piedrafita	Carretera Z-V-4 - Loma de Piedrafita - Carretera Z-V-4	COMARCA	8,1	0	0	1	1	0	0	0	1,5							Circular	Ribera Baja del Ebro	Quinto	-	
1009	C18 Molino Harinero	Alborge - molino harinero - Alborge	COMARCA	0,8	2	2	1	2	2	2	0	7,5							Circular	Ribera Baja del Ebro	Alborge	-	
1010	C18 Sabina Centenaria	Carretera A-1105 - Sabina centenaria - Carretera A-1105	COMARCA	11,2	0	0	1	2	0	0	0	2,5							Circular	Ribera Baja del Ebro	Gelsa	-	
1011	C18 Saladas de la Playa y el Pueyo	Carretera A-2105 - vuelta a la laguna de La Playa - Laguna del Pueyo - Carretera A-2105	COMARCA	10,9	0	0	1	2	1	0	0	3,5	Sí	1982	Sí	18%			Circular	Ribera Baja del Ebro	Sástago	-	
1012	C18 Valdeabellera	Carretera Z-V 7001 - Corral de Valdeabellera - carretera Z-V 7001	COMARCA	10,3	0	0	1	1	0	0	0	1,5							Travesía	Ribera Baja del Ebro	Pina de Ebro	-	
1013	C23 Camino Natural de Val de Zafán II	Estación de la Puebla de Híjar - Samper de Calanda - Estación de Puigmoreno	COMARCA	18,6	0	0	1	0	0	1	2	3							Travesía	Bajo Aragón, Bajo Martín	Alcañiz, La Puebla de Híjar, Samper de Calanda	-	
1014	C25 Marojal y Olalla	Collados - Marojal - Olalla - Collados	COMARCA	8,4	0	1	1	2	2	0	0	5	Sí	2650	Sí	32%			Circular	Jiloca	Calamocha	-	
1015	C25 Peirones de Cutanda	Cutanda - Peirón de San Cristobal - Peirón de San Antón - Peirón de Santa Bárbara - Peirón de San Vicente - Peirón de San Juan - Cutanda	COMARCA	5,3	0	2	1	0	1	0	0	2,5	Sí	1639	Sí	31%	Sí	17%		Circular	Jiloca	Calamocha	-
1016	C25 Peña Corva	Allueva - Peña Corva	COMARCA	1,5	0	0	1	0	1	0	0	1,5	Sí	848	Sí	58%			Travesía	Jiloca	Allueva	-	
1017	C25 Rebollar de Cuencabuena	Cuencabuena - Mirador del Pedro Negro - Cuencabuena	COMARCA	6,7	0	1	1	0	0	2	0	2							Circular	Jiloca	Calamocha	-	
1018	C25 Rebollar de Fonfria	Fonfria - Rebollar - Fonfria	COMARCA	3,6	0	1	1	1	1	0	0	3							Circular	Jiloca	Fonfria	-	
1019	C25 Rebollo de las Umbrias	Barrachina - Las Umbrias	COMARCA	3,5	0	2	1	0	1	0	0	2,5	Sí	853	Sí	24%			Circular	Jiloca	Barrachina	-	
1020	C25 Río Nogueta	Loscos - Mezquita de Loscos - Piedrahita - Mezquita de Loscos - Loscos	COMARCA	18,3	0	1	1	0	2	0	2	5	Sí	2515					Circular	Jiloca	Loscos	-	
1021	C25 Ruinas castillo de Monforte	Monforte - Ruinas - Monforte - Almez monumental - Monforte	COMARCA	4,3	0	1	1	0	1	0	0	2	Sí	702	Sí	16%	Sí	19%		Circular	Jiloca	Monforte de Moyuela	-
1022	C25 Ruta Botánica de Bea	Bea - Piedrahita - Bea	COMARCA	14,2	0	0	1	0	2	0	2	4,5							Circular	Jiloca	Bea, Loscos	-	
1023	C25 Sabinar de Olalla	Olalla - Sabinar - Olalla	COMARCA	4,7	0	0	1	2	2	1	1	6							Circular	Jiloca	Calamocha	-	
1024	C25 Trincheras de Monforte	Monforte - trincheras - monforte	COMARCA	5,3	0	1	1	0	1	0	1	3							Circular	Jiloca	Monforte de Moyuela	-	
1025	C26 Paseos: Castel de Cabra - Río Hurón	Castel de Cabra - nacimiento del río Hurón	COMARCA	2,8	2	2	1	0	0	0	0	2,5							Travesía	Cuencas Mineras	Castel de Cabra	-	
1026	C26 Paseos: Cortes de Aragón - Virgen de la Aliaga	Cortes de Aragón - Ermita Virgen de la Aliaga	COMARCA	0,6	0	0	1	0	0	0	0	0,5							Travesía	Cuencas Mineras	Cortes de Aragón	-	
1027	C26 Paseos: Martín del Río - Hocino de la Rambla	Martín del Río - Hocino de la Rambla	COMARCA	4,6	0	2	1	0	0	0	0	1,5							Travesía	Cuencas Mineras	Martín del Río	-	



PROPUESTA DE CATÁLOGO DE SENDEROS VALORADOS

ID ficha	NOMBRE	ITINERARIO	TIPO	Longitud (km)	C1	C2	C3	C4	C5	C6	C7	VALOR PONDERADO	Excluido por longitud máxima carretera	Longitud carretera (m)	Excluido por porcentaje máximo carretera	Porcentaje carretera	Excluido por porcentaje máximo urbano	Porcentaje urbano	OTRA DENOMINACIÓN	TIPO 2	COMARCA	MUNICIPIO	ESPACIO NATURAL PROTEGIDO
1028	C26 Paseos: Parras de Martín - Hocino del Pajazo	Las Parras de Martín - mirador del Hocino del Pajazo - El Pajazo - río de La Rambla - Martín del Río	COMARCA	7,5	0	2	1	0	1	1	1	4								Travesía	Cuencas Mineras	Martín del Río, Utrillas	-
1029	C26 Paseos: Torre de La Hoz de la Vieja	La Hoz de la Vieja - Ascensión a la Torre - Fortaleza	COMARCA	0,6	2	2	1	0	1	0	0	3,5					Sí	71%		Travesía	Cuencas Mineras	La Hoz de la Vieja	-
1030	C26 Paseos: Utrillas - Vía Verde de Lavaderos	Utrillas - Fuente - Barrio de los Lavaderos	COMARCA	2,6	0	2	1	0	1	0	0	2,5								Travesía	Cuencas Mineras	Martín del Río, Montalbán, Utrillas	-
1031	C27 01. Balsas y bodegas	Balsa San Miguel - Fon d' Alfara - Balsa de Pulgarillas - Alacón - Balsa San Miguel	COMARCA	6,5	2	2	1	2	1	0	0	5,5								Circular	Andorra - Sierra de Arcos	Alacón, Oliete	-
1032	C27 04. Embalse Cueva Foradada	Olite - Embalse Cueva Foradada - Pinturas Tia Chula - Olite	COMARCA	4,2	2	2	1	2	2	1	0	7								Circular	Andorra - Sierra de Arcos	Oliete	-
1033	C27 05. Poblados Íberos	Olite - El Palomar - Olite - Sima de San Pedro - Poblado Íbero Cabezo de San Pedro - Río Martín - Olite	COMARCA	12,4	2	2	1	2	2	1	0	7								Circular	Andorra - Sierra de Arcos	Oliete	-
1034	C27 Masías de Ejulve: El Puente del Vado	Masía de los Barrancos - Masía de los Ordiales - Masía de Navarro - Puente del Vado - Mirador del Cabezo Gordo - Observatorio de Avifauna - Masía de los Barrancos	COMARCA	10,9	2	0	1	2	1	2	2	7,5								Circular	Andorra - Sierra de Arcos, Maestrazgo	Ejulve, Villarluengo	-
1035	C27 Masías de Ejulve: La cueva del ermitaño	Masía de los Barrancos - Mirador - Cueva del Ermitaño	COMARCA	2,1	2	0	1	2	1	2	2	7,5								Travesía	Andorra - Sierra de Arcos, Maestrazgo	Ejulve, Villarluengo	ENP406 - Monumento Natural de los Órganos de
1036	C27 Masías de Ejulve: La masía del Sartenero	Masía de los Barrancos - Masía de los Galanes - Masada de El Sartenero - Masía de Chiquicos - Fuente del Torrejón - Masía de los Barrancos	COMARCA	5,9	2	0	1	2	1	2	0	5,5								Circular	Andorra - Sierra de Arcos	Ejulve	-
1037	C27 Masías de Ejulve: Mirador de los órganos	Masía de los Barrancos - mirador de los Órganos - Masía del Rajo - Masía de los Barrancos	COMARCA	3,6	2	0	1	2	2	2	0	6,5								Circular	Andorra - Sierra de Arcos, Maestrazgo	Ejulve, Villarluengo	ENP406 - Monumento Natural de los Órganos de Montoro
1038	C27 Municipales: De Alloza al embalse del Ecuriza	Alloza - Molino del Congosto - Embalse de Ecuriza - Calvario - Alloza	COMARCA	12,1	0	2	1	0	0	1	0	2								Circular	Andorra - Sierra de Arcos	Alloza, Oliete	-
1039	C27 Municipales: Ruta del jabalí	Andorra - Yacimiento Cabecico Royo - Yacimiento de La Cerrada - Vias - Andorra	COMARCA	17,1	0	2	1	0	0	0	2	3,5	Sí	1953						Circular	Andorra - Sierra de Arcos	Andorra	-
1040	C27 Municipales: Sendero botánico Val de Molinos	Andorra - Fuente Moreno - mirador - Andorra	COMARCA	3,0	0	2	1	0	0	1	2	4								Circular	Andorra - Sierra de Arcos	Andorra	-
1041	C27 Municipales: Subida al carnicero desde Alloza	Alloza - Mirador de Alloza - El Carnicero	COMARCA	7,7	0	2	1	0	0	0	0	1,5								Travesía	Andorra - Sierra de Arcos	Alloza	-
1042	C27 Municipales: Subida al carnicero desde Andorra	Parque minerode Andorra - El Carnicero	COMARCA	6,9	0	2	1	0	0	1	0	2								Travesía	Andorra - Sierra de Arcos	Alloza, Andorra	-
1043	C28 Alcorisa - Yacimiento Íbero Cabezo de la Guardia	Alcorisa - Camino de la Huerta - Yacimiento íbero del Cabezo de la Guardia	COMARCA	6,5	2	2	1	0	1	0	0	3,5							Alcorisa - Yacimiento Íbero Cabezo de la Guardia	Travesía	Bajo Aragón	Alcorisa	-
1044	C28 Balsas de Valdealgofa	Valdealgofa - Blasa de los Balcones - Balsa del Collado - Ermita de Santa Bárbara - Balsa de la Tejería - Balsa del Salvador - Balsa Nova - Estación Vía Verde - Valdealgofa	COMARCA	12,2	0	2	1	0	2	0	0	3,5	Sí	537						Circular	Bajo Aragón	Valdealgofa	-
1045	C28 Barranc Fondo	Torrevelilla - Molino de Siscar - Barranco Fondo - Refugio - Torrevelilla	COMARCA	10,0	0	2	1	1	2	1	2	7								Circular	Bajo Aragón	Belmonte de San José, Torrevelilla	-
1046	C28 Calanda - Convento de los Carmelitas	Calanda - Río Guadalope - Barranco de la Zahoyera - Convento de los Carmelitas - Cabezo Gordo - Embalse de Calanda - Calanda	COMARCA	22,3	1	2	1	0	1	0	0	3	Sí	714						Circular	Bajo Aragón	Calanda	-
1047	C28 Calanda - Yacimiento Cabezo de la Guardia	Calanda - Foz de Calanda - N-211 - Cabezo de la Guardia	COMARCA	14,8	1	2	1	0	0	0	0	2								Travesía	Bajo Aragón	Alcorisa, Calanda, Foz-Calanda	-
1048	C28 Castelserás - Torrecilla de Alcañiz	Castelserás - Val del Olivar - Torrecilla de Alcañiz - Río Mezquín - Castelserás	COMARCA	13,1	0	2	1	0	1	0	0	2,5	Sí	1573						Circular	Bajo Aragón	Alcañiz, Castelserás, Torrecilla de Alcañiz	-
1049	C28 Circular Tarayola	La Ginebrosa - PR-TE 58 - Tarayola - Mas de la Uinta - La Ginebrosa	COMARCA	13,2	2	2	1	0	0	1	0	3								Circular	Bajo Aragón	La Ginebrosa	-
1050	C28 Ermita de Santa Bárbara	Alcañiz - Ermita de Santa Bárbara - Santuario Virgen de los Pueyos - Barrio de San José - Alcañiz	COMARCA	6,6	2	2	1	0	1	0	1	4,5								Circular	Bajo Aragón	Alcañiz	-

PROPUESTA DE CATÁLOGO DE SENDEROS VALORADOS

ID ficha	NOMBRE	ITINERARIO	TIPO	Longitud (km)	C1	C2	C3	C4	C5	C6	C7	VALOR PONDERADO	Excluido por longitud máxima carretera	Longitud carretera (m)	Excluido por porcentaje máximo carretera	Porcentaje carretera	Excluido por porcentaje máximo urbano	Porcentaje urbano	OTRA DENOMINACIÓN	TIPO 2	COMARCA	MUNICIPIO	ESPACIO NATURAL PROTEGIDO
1051	C28 Fontanales y Simas de La Ginebrosa	La Ginebrosa - Mas de la Quinta - Los Fontanales - Las Masadetas - Sima Pequeña - Sima Grande - A-1409 - La Ginebrosa	COMARCA	20,2	2	2	1	0	0	0	0	2,5	Sí	2274						Circular	Bajo Aragón	La Ginebrosa	-
1052	C28 Los Olmos	Los Olmos - Molino Magallón - N-221 - Los Olmos	COMARCA	15,3	2	2	1	0	1	1	0	4								Circular	Bajo Aragón	La Mata de los Olmos, Los Olmos	-
1053	C28 Mirador del Sireral	La Cañada de Verich - Masset - A1409 - Mirador del Sireral - La Cañada de Berich	COMARCA	7,2	2	2	1	0	1	0	1	4,5	Sí	895						Circular	Bajo Aragón	Belmonte de San José, La Cañada de Verich, La Cerollera	-
1054	C28 Torrecilla de Alcañiz - La Codoñera	Torrecilla de Alcañiz - El Pinar - La Codoñera - Torrecilla de Alcañiz	COMARCA	10,1	0	2	1	0	1	1	0	3								Circular	Bajo Aragón	Castelserás, La Codoñera, Torrecilla de Alcañiz	-
1055	C29 Barranco de las Tejadas	Alobras - Molino Tío Jorge - Río Ebrón	COMARCA	5,0	0	0	1	1	2	1	2	6								Travesía	Comunidad de Teruel	Alobras	-
1056	C29 Fuente del Hontanar	Aguilar del Alfambra - Puente - Fuente del Hontanar - Partida de la Marigorda - Aguilar del Alfambra	COMARCA	7,9	2	2	1	0	1	2	0	4,5								Circular	Comunidad de Teruel	Aguilar del Alfambra	-
1057	C29 Sendero Barranco de la Cerraja	Peralejos - Barranco La cerraja - La Erica - Peralejos	COMARCA	10,9	0	2	1	0	1	2	0	3,5								Circular	Comunidad de Teruel	Peralejos	-
1058	C29 Sendero del Molino	Torrelacárcel - Molino - Azudes - Caseta Cerradas - Torrelacárcel	COMARCA	5,1	0	2	1	0	0	2	0	2,5								Circular	Comunidad de Teruel	Torrelacárcel	-
1059	C29 Sendero Los Pozo	Perales del Alfambra - Ermita de Santa Ana - Los Pozos - Barranco de Peñalba	COMARCA	5,7	0	2	1	0	1	2	1	4,5								Travesía	Comunidad de Teruel	Perales del Alfambra	-
1060	C29 Sendero Puente de La Fonseca	Tormón - Cascada Calicanto - Herrería - Puente natural de La Fonseca - Mirador de Ebrón - Tormón	COMARCA	5,7	2	2	1	2	2	0	2	8,5	Sí	584						Circular	Comunidad de Teruel	Tormón	-
1061	C29 Sendero Río Tramacastiel	Mas de la Cabrera - Tramacastiel - Nacimiento río Regajo - Despeñaperros - Mina de Hierro - Peña el Ajipe - Mas de la Cabrera	COMARCA	14,9	0	0	1	0	2	1	0	3	Sí	619						Circular	Comunidad de Teruel	Tramacastiel	-
1062	C29 Sendero San Antonio - Los Aliagares	Agula del Alfranca - Ermita del Santo cristo - Puente - La Muela de la Umbría - Corral del Tollo - Aguilar del Alfambra	COMARCA	10,4	2	2	1	0	1	0	2	5,5	Sí	848						Circular	Comunidad de Teruel	Aguilar del Alfambra	-
1063	C29 Sendero Santuario de Peñalba	Villastar - Yacimiento Ibérico - Santuario de Peñalba - Carretera N-330 - Villastar	COMARCA	8,8	0	2	1	0	0	1	1	3								Circular	Comunidad de Teruel	Villastar	-
1064	C29 Sendero Virgen de la Langosta	Alpeñés - Ermita de la Virgen de la Langosta - Paridera de los Tollos - Alpeñés	COMARCA	11,6	0	0	1	0	0	0	0	0,5	Sí	663						Circular	Comunidad de Teruel	Alpeñés	-
1065	C29 Sendero Virgen de la Peña	Aguilar del Alfambra - Virgen de la peña - Estrechos de la Hoz - Aguilar del Alfambra	COMARCA	4,7	2	2	1	1	1	2	1	6,5								Circular	Comunidad de Teruel	Aguilar del Alfambra	-
1066	C29 Sendero Virgen del Castillo	Aguatón - Ermita del Puch - Tejería del Tío Royuela - Virgen del Castillo	COMARCA	5,9	0	0	1	0	2	2	0	3,5								Travesía	Comunidad de Teruel	Aguatón	-
1067	C29 Sendero Virgen del Gollizno	Tramacastiel - Santa María - Tormo - Collado Valdaños - Virgen del Gollizno - Tramacastiel	COMARCA	9,5	0	2	1	0	2	1	1	5								Circular	Comunidad de Teruel	Tramacastiel, Villel	-
1068	C30 Montoro de Mezquita	Montoro de Mezquita - Río - Montoro de Mezquita	COMARCA	1,3	2	1	1	2	1	0	2	7			Sí	17%				Circular	Maestrazgo	Villarluengo	-
1069	C30 Ruta de los Pilones	Allepuz - Villarroya de los Pinares	COMARCA	7,1	2	2	1	0	1	1	1	5								Travesía	Maestrazgo	Allepuz, Villarroya de Los Pinares	-
1070	C31 Barrancos de Noguera	Noguera - Barranco Porticuelo - Fuente de Juan Ramón - Barranco de dos Aguas - Noguera	COMARCA	6,8	0	2	1	2	1	1	0	5								Circular	Sierra de Albarracín	Albarracín, Noguera de Albarracín	-
1071	C31 Dehesa de Saldón	Saldón - Sabina Peseto - Corrales de las hoyas - Saldón	COMARCA	5,0	0	0	1	2	1	1	0	4								Circular	Sierra de Albarracín	Saldón	-
1072	C31 Hoyones Celadas de Villar del Cobo	Casa de Búcar - Alto de la Cuesta de Codes Casa de Búcar	COMARCA	6,4	0	0	1	0	1	0	1	2,5								Circular	Sierra de Albarracín	Villar del Cobo	-
1073	C31 Hoyones de los Llanos de Pozondón	Ermita de los Santos de la Piedra - Alto de la Casilla - La Corona - Hoyón de los Narcisos - Ermita de los Santos de Piedra	COMARCA	12,2	0	0	1	0	1	2	2	4,5								Circular	Sierra de Albarracín	Albarracín, Bronchales, Orihuela del Tremedal, Ródenas	-
1074	C31 Minas del Collado de la Plata	La Mina - Cerro del Águila	COMARCA	1,1	2	0	1	2	0	1	0	4								Travesía	Sierra de Albarracín	Albarracín	ENP301 - Paisaje Protegido de los Pinares de Rodeno
1075	C31 Ojos del Cabriel	El Colladillo - Molino de la Herrería - Avellano	COMARCA	2,6	0	0	1	2	1	1	1	5								Travesía	Sierra de Albarracín	Albarracín, El Vallecillo	-

PROPUESTA DE CATÁLOGO DE SENDEROS VALORADOS

ID ficha	NOMBRE	ITINERARIO	TIPO	Longitud (km)	C1	C2	C3	C4	C5	C6	C7	VALOR PONDERADO	Excluido por longitud máxima carretera	Longitud carretera (m)	Excluido por porcentaje máximo carretera	Porcentaje carretera	Excluido por porcentaje máximo urbano	Porcentaje urbano	OTRA DENOMINACIÓN	TIPO 2	COMARCA	MUNICIPIO	ESPACIO NATURAL PROTEGIDO	
1076	C31 Ruta 04: Ruta de la Hoyalda	Torres de Albarracín - Masía de Hoyalda	COMARCA	4,8	0	2	1	0	2	1	0	4							Ruta 04: Ruta de la Hoyalda (Torres de Albarracín)	Travesía	Sierra de Albarracín	Albarracín, Torres de Albarracín	-	
1077	C31 Ruta 05: Ruta del Rodeno	Torres de Albarracín - Fuente Caballero (cra TE-V-9031 km7.5 a Noguera de Albarracín)	COMARCA	7,8	2	2	1	0	1	0	2	5,5	Sí	620					Ruta 05: Ruta del Rodeno (Torres de Albarracín - Noguera de Albarracín)	Travesía	Sierra de Albarracín	Albarracín, Noguera de Albarracín, Torres de Albarracín, Tramacastilla	-	
1078	C31 Ruta 08: Ruta de la Cruz de los Caminos	Frías de Albarracín (Ruta 02) - Villar del Cobo (PR-TE 1)	COMARCA	6,9	0	0	1	2	1	1	1	5							Ruta 08: Ruta de la Cruz de los Caminos (Villar del Cobo - Frías de Albarracín)	Travesía	Sierra de Albarracín	Frías de Albarracín, Villar del Cobo	-	
1079	C31 Ruta 09: Ruta de las Perenadas	Griegos - Griegos	COMARCA	18,7	0	2	1	2	0	1	0	4							Ruta 09: Ruta de las Perenadas (Griegos)	Circular	Sierra de Albarracín	Griegos, Guadalaviar	-	
1080	C31 Ruta 10: Ruta la Majada Matapán	Carretera Griegos a Orihuela - refugio - carretera Griegos a Orihuela	COMARCA	7,3	0	0	1	2	0	1	2	5							Ruta 10: Ruta la Majada Matapán (Carretera de Griegos - Refugio - Carretera de Griegos)	Circular	Sierra de Albarracín	Albarracín, Griegos	-	
1081	C31 Ruta 11: Ruta Laguna del Pinar	Laguna del Pinar - Laguna del Pinar (Rubiales)	COMARCA	0,5	0	0	1	2	0	2	1	4,5							Ruta 11: Ruta Laguna del Pinar (Rubiales)	Travesía	Sierra de Albarracín	Rubiales	-	
1082	C31 Ruta 12: Ruta la Cebadilla	Guadalaviar - Guadalaviar	COMARCA	10,9	0	2	1	2	1	1	2	7							Ruta 12: Ruta la Cebadilla (Guadalaviar)	Circular	Sierra de Albarracín	Albarracín, Guadalaviar	-	
1083	C31 Ruta 13: Ruta la Dehesa Boyales	Guadalaviar - Griegos	COMARCA	4,5	0	2	1	2	1	1	0	5							Ruta 13: Ruta la Dehesa Boyales (Guadalaviar - Griegos)	Travesía	Sierra de Albarracín	Griegos, Guadalaviar, Villar del Cobo	-	
1084	C31 Ruta 14: Ruta Camino de los Griegos	Fuente Majada de las vacas - Orihuela del Tremedal	COMARCA	4,9	0	2	1	2	1	1	2	7							Ruta 14: Ruta Camino de los Griegos (Orihuela del Tremedal)	Travesía	Sierra de Albarracín	Orihuela del Tremedal	-	
1085	C31 Ruta 15: Ruta del Hoyón	Pozondón - Ermita de los Santos de Piedra - Mirador - El Hoyón / Pozondón - Ermita de los Santos de Piedra - El Hoyón	COMARCA	9,0	2	2	1	1	0	1	0	4	Sí	649					Ruta 15: Ruta del Hoyón (Pozondón)	Travesía	Sierra de Albarracín	Albarracín, Bronchales, Pozondón, Ródenas	-	
1086	C31 Ruta 17: Ruta Circular a Monterde	Monterde de Albarracín - Mirador de San Cristóbal - Cueva del Tío República - Monterde de Albarracín	COMARCA	12,7	0	1	1	2	1	1	0	4,5							Ruta 17: Ruta Circular a Monterde (Monterde de Albarracín)	Circular	Sierra de Albarracín	Monterde de Albarracín	-	
1087	C31 Ruta 20: Ruta Ojo del Cabriel	Terriente - El Villarejo - Cueva de la Obriga - El Vallecillo	COMARCA	16,3	0	2	1	2	0	0	0	3,5	Sí	6169	Sí	38%			Ruta 20: Ruta Ojo del Cabriel (Terriente)	Travesía	Sierra de Albarracín	Albarracín, El Vallecillo, Terriente	-	
1088	C31 Ruta 22: Ruta Mirador Puntal del Rayo	Toril - Mirador Puntal del Rayo	COMARCA	3,8	0	0	1	2	1	2	1	5,5							Ruta 22: Ruta Mirador Puntal del Rayo (Toril y Masegoso)	Travesía	Sierra de Albarracín	Albarracín, Jabaloyas, Toril y Masegoso	-	
1089	C31 Ruta 23: Ruta Poblado Íbero	Valdecuena - poblado Íbero - Valdecuena	COMARCA	8,1	0	2	1	0	1	1	0	3							Ruta 23: Ruta Poblado Íbero (Valdecuena)	Circular	Sierra de Albarracín	Valdecuena	-	
1090	C31 Ruta 24: Ruta Barranco Melero	Valdecuena - Barranco Melero - Trincheras - Valdecuena	COMARCA	6,0	0	2	1	2	0	2	1	5,5							Ruta 24: Ruta Barranco Melero (Valdecuena)	Circular	Sierra de Albarracín	Valdecuena	-	
1091	C31 Ruta 25: Ruta de los Poblados	Saldón - Poblados Íberos - Saldón	COMARCA	6,6	0	0	1	2	1	1	0	4							Ruta 25: Ruta de los Poblados (Saldón)	Circular	Sierra de Albarracín	Saldón	-	
1092	C31 Ruta 26: Ruta de la Cueva de la Artesa	Saldón - Saldón	COMARCA	11,5	0	0	1	2	1	1	0	4							Ruta 26: Ruta de la Cueva de la Artesa (Saldón)	Circular	Sierra de Albarracín	Albarracín, Saldón	-	
1093	C31 Ruta 27: Ruta del Jabalón. Larga	Jabaloyas - Jabaloyas	COMARCA	29,8	0	2	1	2	0	1	0	4							Ruta 27: Ruta del Jabalón. Larga (Jabaloyas)	Circular	Comunidad de Teruel, Sierra de Albarracín	Alobras, Jabaloyas	-	
1094	C31 Ruta 28: Ruta del Jabalón. Corta	Jabaloyas - Jabaloyas	COMARCA	24,3	0	2	1	2	0	1	0	4							Ruta 28: Ruta del Jabalón. Corta (Jabaloyas)	Circular	Comunidad de Teruel, Sierra de Albarracín	Alobras, Jabaloyas	-	
1095	C31 Ruta de la Mina	Bezas - Abrigo de los Callejones - Minas - Bezas	COMARCA	5,7	2	0	1	1	1	0	0	3,5	Sí	676							Circular	Sierra de Albarracín	Bezas	ENP301 - Paisaje Protegido de los Pinares de Rodeno
1096	C31 Ruta de la transhumancia 1	Aparcamiento (Guadalaviar) - El Torruco	COMARCA	0,5	0	0	1	2	0	0	0	2,5								Travesía	Sierra de Albarracín	Albarracín	-	
1097	C31 Ruta de la transhumancia 2	Aparcamiento (Guadalaviar) - Corrales del Pradillo	COMARCA	3,7	0	0	1	2	0	0	0	2,5	Sí	2621	Sí	71%				Travesía	Sierra de Albarracín	Albarracín, Guadalaviar	-	
1098	C31 Ruta de la transhumancia 3	Aparcamiento (Guadalaviar) - Paridera de las Terreras (Tinada del Tío Matías)	COMARCA	1,8	0	0	1	2	0	0	0	2,5	Sí	1722	Sí	97%				Travesía	Sierra de Albarracín	Albarracín	-	
1099	C31 Ruta de la transhumancia 4	Aparcamiento (Guadalaviar) - La Peguera (Mojón de las Tres Provincias)	COMARCA	10,1	0	0	1	1	0	0	2	3,5	Sí	1722	Sí	20%				Travesía	Sierra de Albarracín	Albarracín	-	
1100	C31 Ruta de los Miradores de Moscardón	Moscardón - Mirador de Santa Ana - Mirador de Santa Bárbara - Moscardón	COMARCA	15,5	0	2	1	1	0	1	2	5	Sí	713						Circular	Sierra de Albarracín	Albarracín, Moscardón	-	
1101	C31 Ruta Sima de La Muela	El Vallecillo - Sima de La Muela - El Vallecillo	COMARCA	12,0	0	2	1	2	1	0	0	4,5	Sí	1282						Circular	Sierra de Albarracín	El Vallecillo	-	
1102	C31 Vuelta al castillo de Rodenas	Ródenas - Castillo de Ródenas - Collado Morrón Blanco - Ródenas	COMARCA	3,0	2	2	1	0	2	1	1	6								Circular	Sierra de Albarracín	Ródenas	-	
1103	C31 Vuelta al Santuario del Tremedal	Orihuela del Tremedal - Santa Bárbara - Santuario de Nuestra Señora del Tremedal - Santa Bárbara - Orihuela del Tremedal	COMARCA	4,2	0	2	1	2	1	1	2	7								Circular	Sierra de Albarracín	Orihuela del Tremedal	-	

PROPUESTA DE CATÁLOGO DE SENDEROS VALORADOS

ID ficha	NOMBRE	ITINERARIO	TIPO	Longitud (km)	C1	C2	C3	C4	C5	C6	C7	VALOR PONDERADO	Excluido por longitud máxima carretera	Longitud carretera (m)	Excluido por porcentaje máximo carretera	Porcentaje carretera	Excluido por porcentaje máximo urbano	Porcentaje urbano	OTRA DENOMINACIÓN	TIPO 2	COMARCA	MUNICIPIO	ESPACIO NATURAL PROTEGIDO
1104	C32 Alto del Hornillo	Valdelinares - Corralejos - Alto del Hornillo	COMARCA	3,7	0	2	1	0	0	2	2	4,5								Travesía	Gúdar - Javalambre	Mosqueruela, Valdelinares	-
1105	C32 Alto del Pellejero	Puertomingalvo - Mas de Collado - Alto del Pellejero - Cruce Carretera - Masía Vega Rebolero	COMARCA	7,4	2	2	1	0	0	1	1	4								Circular	Gúdar - Javalambre	Puertomingalvo	-
1106	C32 Bañeario Paraíso - Las Fuentes	Manzanera - Bañeario Paraíso - Fuente del Gavilán	COMARCA	7,4	1	2	1	2	0	0	2	6								Travesía	Gúdar - Javalambre	Manzanera	-
1107	C32 Barranco de la Hoz	Puente del Cantal - Central eléctrica - Molino de la Hoz - Mirador Cuevas arqueológicas - Molino de la Hoz - Puente del Cantal	COMARCA	2,1	2	1	1	2	2	0	2	8								Travesía	Gúdar - Javalambre	Olba, Rubielos de Mora, San Agustín	-
1108	C32 Barranco del Hocino	La Puebla de Valverde - A-232 - Barranco del Hocino - Enebro - Fuen Honda - La Puebla de Valverde	COMARCA	6,8	0	2	1	0	0	0	1	2,5								Circular	Gúdar - Javalambre	La Puebla de Valverde	-
1109	C32 Cabra de Mora - Ermita del Pilar	Cabra de Mora - La Loma - Ermita del Pilar	COMARCA	6,4	0	2	1	0	1	1	0	3								Travesía	Gúdar - Javalambre	Cabra de Mora, El Castellar, Formiche Alto	-
1110	C32 Cabra de Mora - Molino Alcafás	Cabra de Mora - Molino de los Navarros - Molino de Alcafás	COMARCA	4,9	0	2	1	0	1	2	0	3,5								Travesía	Gúdar - Javalambre	Cabra de Mora	-
1111	C32 Camino de Abejuela	Torrijas - Pinar de Mancho - La Nava de Torrijas - Las Peluchas - Casa del Hondón	COMARCA	9,9	0	0	1	2	1	1	2	6								Travesía	Gúdar - Javalambre	Abejuela, Torrijas	-
1112	C32 Caños de Gudar	Puente carretera antigua - Caños de Gudar - Puente carretera antigua	COMARCA	0,8	2	0	1	2	0	1	2	6								Travesía	Gúdar - Javalambre	Gúdar	-
1113	C32 Cascada de la Hiedra	Alto de San Rafael (crta A-228 km28,5) - Bco. del Lobo - Cascada de la Hiedra	COMARCA	3,3	0	0	1	2	0	0	0	2,5								Travesía	Gúdar - Javalambre	Mora de Rubielos	-
1114	C32 Circular Embalse de Valbona	Valbona - Ermita de Santa Bárbara - Embalse de Valbona - El Cestero - Molino del Pino - Valbona	COMARCA	11,0	0	2	1	0	1	1	0	3								Circular	Gúdar - Javalambre	Valbona	-
1115	C32 Circular Mas Blanco	San Agustín - Ermita de Pradas - Los Baltasares - Mas Blanco - San Agustín	COMARCA	11,8	0	2	1	0	1	2	0	3,5								Circular	Gúdar - Javalambre	San Agustín	-
1116	C32 Circular Rubielos de Mora	Ermita de San Antonio (Rubielos de Mora) - Fuente del Po - Casa Iserte - Enlace PR-TE 7 - Rubielos de Mora	COMARCA	6,2	2	2	1	0	0	2	0	3,5								Circular	Gúdar - Javalambre	Rubielos de Mora	-
1117	C32 Cueva del Covarcho	Fuentes de Rubielos - Peirón y cueva del Molino - Cueva del Corvacho	COMARCA	1,7	0	2	1	0	1	0	1	3,5								Travesía	Gúdar - Javalambre	Fuentes de Rubielos	-
1118	C32 Cumbres de Javalambre	Arcos de Las Salinas - Cerro Cavelero - Arcos de Las Salinas	COMARCA	40,8	0	2	1	2	0	0	0	3,5	Sí	7720	Sí	19%				Circular	Gúdar - Javalambre	Arcos de las Salinas, La Puebla de Valverde, Torrijas	-
1119	C32 De Noguera al embalse del cuarto	Noguera - Corral de Gil - Mas de Osar - Embalse del Cuarto	COMARCA	3,2	0	2	1	1	1	2	0	4,5								Travesía	Gúdar - Javalambre	Noguera	-
1120	C32 El Barranco de los Judíos	Sarrión - San Cristóbal - Barranco de los Judíos - Sarrión	COMARCA	13,2	0	2	1	0	0	1	2	4								Circular	Gúdar - Javalambre	Sarrión	-
1121	C32 El Manzano	Ctra. La Puebla de Valverde - Mas del Manzano - Bco. del Val - Ctra. La Puebla de Valverde	COMARCA	14,5	0	0	1	2	0	0	0	2,5								Circular	Gúdar - Javalambre	La Puebla de Valverde	-
1122	C32 El Paraíso	Manzanera - Pico Pelado - La Hoz - El Paúl - Manzanera	COMARCA	26,7	0	2	1	2	0	0	0	3,5	Sí	4416	Sí	17%				Circular	Gúdar - Javalambre	Manzanera	-
1123	C32 Embalse de Balaguera y Ermitas	Rubielos de Mora - Ermita de San Antonio - Ermita de San Roque - enlace GR 160 - Ermita Santos Mártires - Embalse de Balaguera - Ermita de El Calvario - Ermita de Santa Ana - Rubielos de Mora	COMARCA	9,6	2	2	1	0	0	0	0	2,5	Sí	1486	Sí	15%				Circular	Gúdar - Javalambre	Rubielos de Mora	-
1124	C32 Ermita de La Magdalena	Ctra. Mora de Rubielos - Molino y Batán de Navarro - Fuente del Berro - Ermita de La Magdalena	COMARCA	4,8	0	0	1	1	1	1	0	3								Travesía	Gúdar - Javalambre	Mora de Rubielos	-
1125	C32 Ermita de Santa Bárbara	Rubielos de Mora - Ermita de Santa Bárbara	COMARCA	1,5	2	2	1	0	0	0	2	4,5			Sí	19%				Travesía	Gúdar - Javalambre	Rubielos de Mora	-
1126	C32 Ermita de Santa Margarita	Abejuela - Ermita de Santa Margarita (circular)	COMARCA	12,7	0	2	1	2	1	1	0	5								Circular	Gúdar - Javalambre	Abejuela	-
1127	C32 Ermita de santa Margarita - Pico Retamar	Ermita de Santa Margarita - Pico Retamar - Mirador de Estrellas de Abejuela - Ermita de Santa Margarita	COMARCA	8,6	0	0	1	2	1	1	1	5								Circular	Gúdar - Javalambre	Abejuela	-
1128	C32 Estación de Esquí	Valdelinares - Estación de Esquí	COMARCA	4,1	0	2	1	0	0	1	1	3								Travesía	Gúdar - Javalambre	Valdelinares	-

PROPUESTA DE CATÁLOGO DE SENDEROS VALORADOS

ID ficha	NOMBRE	ITINERARIO	TIPO	Longitud (km)	C1	C2	C3	C4	C5	C6	C7	VALOR PONDERADO	Excluido por longitud máxima carretera	Longitud carretera (m)	Excluido por porcentaje máximo carretera	Porcentaje carretera	Excluido por porcentaje máximo urbano	Porcentaje urbano	OTRA DENOMINACIÓN	TIPO 2	COMARCA	MUNICIPIO	ESPACIO NATURAL PROTEGIDO
1129	C32 Fuente del Sabucar	Formiche Bajo - Fuente del Sabucar	COMARCA	2,1	0	0	1	0	0	1	0	1								Travesía	Gúdar - Javalambre	Formiche Alto	-
1130	C32 Fuente El Chorillo	Formiche Alto - Fuente El Chorillo	COMARCA	1,8	0	2	1	0	2	2	2	6,5								Travesía	Gúdar - Javalambre	Formiche Alto	-
1131	C32 Fuente El Pocico	La Abejuela - Fuente de los Pocicos - La Abejuela	COMARCA	6,5	0	2	1	2	1	2	1	6,5								Circular	Gúdar - Javalambre	Abejuela	-
1132	C32 Fuente Fuenlozana	Carretera de Mora de Rubielos - Fuente Fuenlozana	COMARCA	2,6	0	0	1	2	1	1	1	5								Travesía	Gúdar - Javalambre	Mora de Rubielos	-
1133	C32 Fuente la Penilla	Puertomingalvo (PR-TE 31) - Fuente de la Penilla	COMARCA	2,9	2	0	1	0	0	1	2	4								Travesía	Gúdar - Javalambre	Puertomingalvo	-
1134	C32 Fuente Malezas	El Castellar - Fuente Malezas	COMARCA	3,9	2	2	1	2	2	2	1	8,5								Travesía	Gúdar - Javalambre	El Castellar	-
1135	C32 Fuente Pedro María	Puertomingalvo - Ermita de Santa Bárbara - Puertomingalvo	COMARCA	3,9	2	2	1	0	0	0	0	2,5								Circular	Gúdar - Javalambre	Puertomingalvo	-
1136	C32 Fuente Tejada	Paraiso Alto - Fuente Tejada	COMARCA	1,9	0	0	1	2	1	0	0	3,5								Travesía	Gúdar - Javalambre	Manzanera	-
1137	C32 Horno Tejería	Molino de Arriba (Camarena de La Sierra) - Ermita de San Roque - Corral del Prado Romero	COMARCA	5,5	0	2	1	2	1	2	1	6,5								Travesía	Gúdar - Javalambre	Camarena de la Sierra	-
1138	C32 La Laguna	Rubielos de Mora - La Laguna	COMARCA	1,7	2	2	1	0	1	0	2	5,5						La Laguna (Rubielos de Mora)	Travesía	Gúdar - Javalambre	Rubielos de Mora	-	
1139	C32 La Peñuela	La Puebla de Valverde - Masía del Prado - La Peñuela - El Molinejo - La Puebla de Valverde	COMARCA	31,1	0	2	1	0	0	0	0	1,5	Sí	856						Circular	Gúdar - Javalambre	La Puebla de Valverde	-
1140	C32 Loma de Los Peiros	San Agustín - Tarín Nuevo - Tarín Viejo - Casas de Carrasco - Los Peiros - Pradas - San Agustín	COMARCA	16,8	0	2	1	0	0	2	2	4,5								Circular	Gúdar - Javalambre	San Agustín	-
1141	C32 Los Caseríos	San Agustín - Tarín Viejo - Los Peiros - Mases y Tamboril - Pradas - San Agustín	COMARCA	20,1	0	2	1	0	0	1	0	2								Circular	Gúdar - Javalambre	Albentosa, San Agustín	-
1142	C32 Los Parejones	Torrijas - Fuente Rano - Bco. de los Hocino - Torrijas	COMARCA	5,6	0	2	1	2	0	0	0	3,5	Sí	590						Circular	Gúdar - Javalambre	Torrijas	-
1143	C32 Los Piquillos	Valbona - Molino de La Puebla	COMARCA	3,4	0	2	1	0	1	0	1	3,5								Travesía	Gúdar - Javalambre	Valbona	-
1144	C32 Mijares y Albentosa	Albentosa - Los Mases - Embalse de los Toranes - Venta del Aire - Albentosa	COMARCA	20,2	0	2	1	0	0	0	0	1,5	Sí	8483	Sí	42%				Circular	Gúdar - Javalambre	Albentosa, San Agustín, Sarrión	-
1145	C32 Mirador de Alcalá	Urbanización Solana de la Vega - Mirador de Alcalá (Monte La cruz)	COMARCA	3,8	0	2	1	2	0	1	2	6								Circular	Gúdar - Javalambre	Alcalá de la Selva	-
1146	C32 Mirador de las Canteras del Salto	Collado de los Santos - El Casucho - Mirador de las Canteras del Salto - Collado de los Santos	COMARCA	3,8	0	0	1	0	0	2	1	2,5								Circular	Gúdar - Javalambre	Fuentes de Rubielos	-
1147	C32 Peirón de San Jorge	Piscina de fuentes de Rubielos - Peirón de San Jorge	COMARCA	0,6	0	2	1	0	1	0	2	4,5								Travesía	Gúdar - Javalambre	Fuentes de Rubielos	-
1148	C32 Pico del Buitre	Arcos de Las Salinas - Pico del Buitre - Arcos de Las Salinas	COMARCA	19,1	0	2	1	2	1	2	2	7,5								Circular	Gúdar - Javalambre	Arcos de las Salinas	-
1149	C32 Pozo Navarro y Pino Obrado	Linares de Mora - Ermita de Loreto - Más del Arenal - Pino del Arenal - Pino Obrado - Pozo Navarro - Más del Arenal - Linares de Mora	COMARCA	3,9	2	2	1	0	1	0	0	3,5					Sí	18%		Travesía	Gúdar - Javalambre	Linares de Mora	-
1150	C32 Reales Salinas de Arcos	Arcos de Salinas - Fuente del Molino Reales Salinas de Arcos	COMARCA	3,2	1	2	1	2	1	0	0	5					Sí	22%		Travesía	Gúdar - Javalambre	Arcos de las Salinas	-
1151	C32 Robles Centenarios	San Agustín - San Agustín	COMARCA	17,4	0	2	1	0	0	1	2	4								Circular	Gúdar - Javalambre	Albentosa, San Agustín	-
1152	C32 Ruta de Las Trincheras	Sarrión - Corral de La Laguna	COMARCA	12,3	0	2	1	1	1	2	0	4,5								Travesía	Gúdar - Javalambre	Sarrión	-
1153	C32 Ruta de los Dinosaurios	El Castellar - Yacimiento de Icnitas - Yacimiento camino El Berzal - Yacimiento San Cristobal	COMARCA	3,8	2	2	1	0	1	1	1	5					Sí	18%		Travesía	Gúdar - Javalambre	El Castellar	-
1154	C32 Ruta deportiva Valdelinares - Alcalá	GR 8 (Valdelinares) - Alcalá de la Selva	COMARCA	19,7	0	2	1	1	0	0	2	4,5	Sí	3703	Sí	19%				Travesía	Gúdar - Javalambre	Alcalá de la Selva, Valdelinares	-
1155	C32 Sabina Pinera	Crta. Formiche Alto - El Castellar - Sabina Pinera	COMARCA	3,5	0	0	1	0	0	2	1	2,5								Travesía	Gúdar - Javalambre	Formiche Alto	-
1156	C32 Santa Bárbara	Valbona - Ermita de Santa Bárbara - Valbona	COMARCA	4,5	0	2	1	0	1	2	0	3,5								Circular	Gúdar - Javalambre	Valbona	-
1157	C32 Sendero Botánico	Olba - Puente Carlos IV - Mirador de Olba - Puente de madera - Olva	COMARCA	3,0	0	2	1	2	1	2	2	7,5								Circular	Gúdar - Javalambre	Olba	-
1158	C32 Sima El Paúl	Manzanera - Sima El Paul	COMARCA	3,9	2	2	1	2	1	0	1	6,5								Travesía	Gúdar - Javalambre	Manzanera	-
1159	C33 Salt de la Portellada	La Portellada - El Salto - La portellada	COMARCA	7,4	2	2	1	0	1	0	0	3,5	Sí	1897	Sí	26%				Circular	Matarraña / Matarranya	La Portellada	-



PROPUESTA DE CATÁLOGO DE SENDEROS VALORADOS

ID ficha	NOMBRE	ITINERARIO	TIPO	Longitud (km)	C1	C2	C3	C4	C5	C6	C7	VALOR PONDERADO	Excluido por longitud máxima carretera	Longitud carretera (m)	Excluido por porcentaje máximo carretera	Porcentaje carretera	Excluido por porcentaje máximo urbano	Porcentaje urbano	OTRA DENOMINACIÓN	TIPO 2	COMARCA	MUNICIPIO	ESPACIO NATURAL PROTEGIDO		
1160	C33 Vuelta a las Rocas del Masmut	Peñarroya de Tastavins - Balsa de San Miguel - Masia de Peret - Mas de los Atangasos - Balsa de San Miguel - Peñarroya de Tastavins	COMARCA	10,0	0	2	1	2	2	2	1	7,5								Circular	Matarraña / Matarranya	Peñarroya de Tastavins	-		
1161	C00 Camino de Santiago Catalán - Etapa 01	Límite provincial con Lérida - Fraga - Candanos	OTROS	35,8	0	2	1	0	0	0	0	1,5	Sí	2522							Camino Jacobeo del Ebro	Travesía	Bajo Cinca / Baix Cinca	Candanos, Fraga	-
1162	C00 Camino de Santiago Catalán - Etapa 02	Candanos - Bujaraloz	OTROS	22,6	0	2	1	0	0	0	0	1,5	Sí	4424	Sí	20%					Camino Jacobeo del Ebro	Travesía	Bajo Cinca / Baix Cinca, Los Monegros	Bujaraloz, Candanos, Peñalba	-
1163	C00 Camino de Santiago Catalán - Etapa 03	Bujaraloz - Pina de Ebro	OTROS	38,0	0	2	1	1	0	0	0	2,5	Sí	3796							Camino Jacobeo del Ebro	Travesía	Los Monegros, Ribera Baja del Ebro	Bujaraloz, La Almolda, Pina de Ebro	-
1164	C00 Camino de Santiago Catalán - Etapa 04	Pina de Ebro - Fuentes de Ebro - El Burgo de Ebro	OTROS	24,0	0	1	1	0	1	0	0	2	Sí	1877							Camino Jacobeo del Ebro	Travesía	D.C. Zaragoza, Ribera Baja del Ebro	El Burgo de Ebro, Fuentes de Ebro, Pina de Ebro	-
1165	C00 Camino de Santiago Catalán - Etapa 05	El Burgo de Ebro - Cartuja Baja - Zaragoza	OTROS	18,9	2	2	1	1	1	0	0	4,5					Sí	23%			Camino Jacobeo del Ebro	Travesía	D.C. Zaragoza	El Burgo de Ebro, Zaragoza	ENP204 - Reserva Natural Dirigida de los Sotos y Galachos del Ebro
1166	C00 Camino de Santiago Catalán - Etapa 06	Zaragoza - Utebo - Sobradiel - Torres de Berrellén	OTROS	21,4	1	2	1	0	1	0	0	3	Sí	5817	Sí	29%	Sí	36%			Camino Jacobeo del Ebro	Travesía	D.C. Zaragoza, Ribera Alta del Ebro	Sobradiel, Torres de Berrellén, Utebo, Zaragoza	-
1167	C00 Camino de Santiago Catalán - Etapa 07	Torres de Berrellén - Alagón - Cabañas de Ebro - Alcalá de Ebro - Luceni	OTROS	19,9	1	2	1	0	2	0	0	4	Sí	3047	Sí	15%	Sí	20%			Camino Jacobeo del Ebro	Travesía	Ribera Alta del Ebro	Alagón, Alcalá de Ebro, Cabañas de Ebro, Luceni, Torres de Berrellén	-
1168	C00 Camino de Santiago Catalán - Etapa 08	Luceni - Gallur - Mallén - límite provincial con Navarra	OTROS	19,4	0	2	1	0	0	0	0	1,5	Sí	7232	Sí	37%	Sí	18%			Camino Jacobeo del Ebro	Travesía	Campo de Borja, Ribera Alta del Ebro	Boquiñeni, Gallur, Luceni, Mallén, Novillas	-
1169	C00 Camino de Santiago Catalán (S.J. Peña) - E 06	Límite comarcal con Cinca Medio - Ermita de San Roque - Tamarite de Litera	OTROS	13,1	0	2	1	0	1	0	0	2,5	Sí	780							Travesía	La Litera / La Llitera	Albelda, Alcampell, Tamarite de Litera	-	
1170	C00 Camino de Santiago Catalán (S.J. Peña) - E 07	Tamarite de Litera - Monzón	OTROS	21,1	0	2	1	0	1	0	0	2,5									Travesía	Cinca Medio, La Litera / La Llitera	Monzón, San Esteban de Litera, Tamarite de Litera	-	
1171	C00 Camino de Santiago Catalán (S.J. Peña) - E 08	Monzón - Selgua - Berbegal	OTROS	19,9	1	2	1	0	0	0	0	2	Sí	2862	Sí	17%					Travesía	Cinca Medio, Somontano de Barbastro	Berbegal, Ilche, Monzón	-	
1172	C00 Camino de Santiago Catalán (S.J. Peña) - E 09	Berbegal - Lacuadrada - Pertusa - Antillón - Pueyo de Fañanás	OTROS	27,0	0	2	1	0	0	0	0	1,5	Sí	9806	Sí	37%					Travesía	Hoya de Huesca / Plana de Uesca, Somontano de Barbastro	Alcalá del Obispo, Antillón, Berbegal, Blecua y Torres, Laperdiguera, Pertusa, Torres de Alcanadre	-	
1173	C00 Camino de Santiago Catalán (S.J. Peña) - E 10	Pueyo de Fañanás - Fañanás - Ola - Santurario de Sta. María de Salas - Huesca	OTROS	17,8	0	2	1	0	0	0	0	1,5	Sí	1533							Travesía	Hoya de Huesca / Plana de Uesca	Alcalá del Obispo, Huesca, Loporzano, Siétamo, Tierz	-	
1174	C00 Camino de Santiago Catalán (S.J. Peña) - E 11	Huesca - Chimillas - Castillo de Castejón - Castillo d'Anzano - Bolea	OTROS	21,5	2	2	1	0	1	0	0	3,5									Travesía	Hoya de Huesca / Plana de Uesca	Banastás, Chimillas, Huesca, La Sotonera	-	
1175	C00 Camino de Santiago Catalán (S.J. Peña) - E 12	Bolea - Aniés - Loarre - Santa Engracia - Sarsamarcuello	OTROS	14,9	0	2	1	0	1	0	0	2,5	Sí	808							Travesía	Hoya de Huesca / Plana de Uesca	La Sotonera, Loarre	-	
1176	C00 Camino de Santiago Catalán (S.J. Peña) - E 13	Sarsamarcuello - La Peña Estación - Ena	OTROS	25,0	1	2	1	1	1	0	0	4	Sí	1615							Travesía	Hoya de Huesca / Plana de Uesca	Las Peñas de Riglos, Loarre	-	
1177	C00 Camino de Santiago Catalán (S.J. Peña) - E 14	Ena - Botaya - Monasterio Nuevo de San Juan de la Peña	OTROS	10,1	2	2	1	0	2	0	0	4,5	Sí	904							Travesía	Hoya de Huesca / Plana de Uesca, La Jacetania	Jaca, Las Peñas de Riglos	ENP302 - Paisaje Protegido de San Juan de la Peña y Monte Oroel	
1178	C00 Camino de Santiago del Ebro - Etapa 01	Límite provincial con Tarragona - Fabara - Caspe	OTROS	30,0	1	2	1	1	0	0	0	3	Sí	872							Camino Jacobeo Fabara	Travesía	Bajo Aragón - Caspe / Baix Aragó - Casp	Caspe, Fabara	-
1179	C00 Camino de Santiago del Ebro - Etapa 02	Caspe - Chiprana - Escatrón	OTROS	31,9	2	2	1	0	0	0	2	4,5	Sí	3016							Camino Jacobeo Fabara	Travesía	Bajo Aragón - Caspe / Baix Aragó - Casp, Ribera Baja del Ebro	Caspe, Chiprana, Escatrón	ENP203 - Reserva Natural Dirigida de las Saladas de Chiprana
1180	C00 Ruta de Joaquín Costa	Monzón - Almunia de San Juan - Fonz - Estada	OTROS	38,2	0	2	1	0	1	0	0	2,5									Travesía	Cinca Medio, Somontano de Barbastro	Almunia de San Juan, Estada, Estadilla, Fonz, Monzón	-	
1181	C00 Sendero del Acueducto Romano	Cella - Gea de Albarracín	OTROS	9,3	0	2	1	0	0	1	2	4									Travesía	Comunidad de Teruel, Sierra de Albarracín	Cella, Gea de Albarracín	-	
1182	C00 Sendero Perimetral	Conexión con el SL-6 - Caseta de Campo Talado - Búnker de la Lomaza - Balsa de Mosenserón - Balsa de La Madona - Balsa de la Venta - Cabaña los Chatos - conexión con el SL-6	OTROS	41,6	0	0	1	0	0	0	0	0,5							SP		Circular	Campo de Belchite, Campo de Cariñena	Aguilón, Azuara, Fuendetodos, Puebla de Albornót, Villanueva de Huerva	-	
1183	C01 Aljibe de Grosín	Collado d'a Sierra - Estueche - Grosín - Paco Grosín - Barranco Solaniello - Río Lubierre - Borau	OTROS	10,0	0	2	1	0	1	1	0	3									Circular	La Jacetania	Borau, Castiello de Jaca, Jaca	-	
1184	C01 Altos de la Rapeda	Urbanización a Espata - Refugio de Lierde - Urbanización a Espata	OTROS	3,7	0	2	1	0	1	1	2	5									Circular	La Jacetania	Borau, Villanúa	-	
1185	C01 Aratorés por el canal	Villanúa - Parque "Aventura Amazonía" - Aratorés - Urbanización Santiago - Villanúa	OTROS	8,1	0	2	1	0	1	0	2	4,5	Sí	736			Sí	18%			Travesía	La Jacetania	Castiello de Jaca, Villanúa	-	
1186	C01 Barranco de Fayánas	Urdués - Barranco de Fayánas - Barranco La Gloriosa - Urdués	OTROS	4,1	0	2	1	2	0	1	0	4									Circular	La Jacetania	Valle de Hecho	-	



PROPUESTA DE CATÁLOGO DE SENDEROS VALORADOS

ID ficha	NOMBRE	ITINERARIO	TIPO	Longitud (km)	C1	C2	C3	C4	C5	C6	C7	VALOR PONDERADO	Excluido por longitud máxima carretera	Longitud carretera (m)	Excluido por porcentaje máximo carretera	Porcentaje carretera	Excluido por porcentaje máximo urbano	Porcentaje urbano	OTRA DENOMINACIÓN	TIPO 2	COMARCA	MUNICIPIO	ESPACIO NATURAL PROTEGIDO
1187	C01 Barranco de la Espata	Puente de Oza - Barrano de las Espata - Puente de Ysil - Puente de Oza	OTROS	3,5	0	0	1	2	2	0	0	4,5								Circular	La Jacetania	Valle de Hecho	ENP105 - Parque Natural de los Valles Occidentales
1188	C01 Barranco de Romaciete	Urdués - Barranco de Fayánas - Barranco de Romaciete - Urdués	OTROS	9,4	0	2	1	2	0	1	1	5								Circular	La Jacetania	Valle de Hecho	-
1189	C01 Camino del Agua	Villanúa - Avenida La Selva	OTROS	0,8	0	2	1	0	1	0	1	3,5					Sí	35%		Travesía	La Jacetania	Villanúa	-
1190	C01 Camino viejo de Orbíl	Villanúa - Vivero Forestal - Villanúa	OTROS	3,7	0	2	1	0	1	0	1	3,5								Circular	La Jacetania	Villanúa	-
1191	C01 Campamento Ramiro el Monje	Camping de Oza - Camping de Oza	OTROS	2,7	0	0	1	2	2	0	0	4,5								Circular	La Jacetania	Valle de Hecho	ENP105 - Parque Natural de los Valles Occidentales
1192	C01 Cenarbe	Villanúa - Cenarbe - San Chuan - Vivero Forestal - Villanúa	OTROS	12,9	0	2	1	1	1	0	2	5,5								Circular	La Jacetania	Villanúa	-
1193	C01 Circular al barranco del Calcil	San Adrián de Sasau - Borda Palacia - Cubilar de las vacas - San Drián	OTROS	7,0	0	0	1	1	1	2	2	5,5								Circular	La Jacetania	Borau	-
1194	C01 Circular barranco del Calcil	San Adrián de Sasau - Borda Palacín - Fin del barranco - San Adrián de Sasau	OTROS	3,8	1	0	1	0	1	2	2	5								Circular	La Jacetania	Borau	-
1195	C01 Circular Gruta Helada de los Lecherines	Refugio Lopez Huici - Mallata baja de lecherines - gruta helada - mallata alta de lecherines - refugio López Huici	OTROS	4,6	0	0	1	2	1	2	2	6,5								Circular	La Jacetania	Borau	ENP105 - Parque Natural de los Valles Occidentales
1196	C01 Cueva de las guixas	Villanúa - Cueva de las Guixas - Villanúa	OTROS	1,5	0	2	1	1	1	0	1	4,5								Circular	La Jacetania	Villanúa	-
1197	C01 Dolmen diez capanas	Villanúa - Dolmen Diez Capanas - Vivero Foresatal - Camino Orbil - Villanúa	OTROS	6,2	0	2	1	0	1	0	0	2,5								Circular	La Jacetania	Villanúa	-
1198	C01 El Valle de Arnás	Borau - Senda GR Esposa - Balsa de Esposa - Collado de Santa Marina - Valle de Arnás - Fondarnás - Borau	OTROS	8,6	0	2	1	0	1	0	1	3,5								Circular	La Jacetania	Aísa, Borau	-
1199	C01 Ermita de la Virgen de Catarecha	Urdés - Ermita de Cantarecha - Barranco Romaciete - Carretera - Urdués	OTROS	5,5	0	2	1	2	0	0	0	3,5	Sí	1761	Sí	32%				Circular	La Jacetania	Valle de Hecho	-
1200	C01 Fuente del Paco (Pista collarada)	Villanúa - Fuente del paco - Dolmen - Villanúa	OTROS	7,5	0	2	1	0	1	0	0	2,5	Sí	3899	Sí	52%				Circular	La Jacetania	Villanúa	-
1201	C01 Fuente del paco (Urb. Pico de la Selva)	Villanúa - Fuente del Paco - Dolmen - Villanúa	OTROS	8,0	0	2	1	0	1	0	0	2,5	Sí	3917	Sí	49%				Circular	La Jacetania	Villanúa	-
1202	C01 Gabardito bajada por los meses	Villanúa - Gabardito - Barranco de los Meses - Canfranc pueblo - Cueva de las Guixas - Villanúa	OTROS	11,6	0	2	1	0	1	0	0	2,5								Circular	La Jacetania	Canfranc, Villanúa	-
1203	C01 Guarrinza	Parking barranco el Barcal - Puente de los Gitanos - Puente - Parking barranco el barcal	OTROS	8,3	0	0	1	2	2	2	2	7,5								Circular	La Jacetania	Ansó	ENP105 - Parque Natural de los Valles Occidentales
1204	C01 Hecho - La Cuesta	Hecho - Semáforo - Hecho	OTROS	2,5	0	2	1	2	0	1	2	6								Circular	La Jacetania	Valle de Hecho	-
1205	C01 Las espetreras	Villanúa - Villanúa	OTROS	1,5	0	2	1	0	1	0	1	3,5					Sí	15%		Circular	La Jacetania	Villanúa	-
1206	C01 Paseo de los Rigales	Villanúa - Paseo de los Rigales - Villanúa	OTROS	2,5	0	2	1	0	1	2	0	3,5					Sí	21%		Travesía	La Jacetania	Villanúa	-
1207	C01 Paseo del Juncaral	Villanúa - Parque "Aventura Amazonía" - N330 - Villanúa	OTROS	4,9	0	2	1	0	1	0	1	3,5	Sí	1303	Sí	27%	Sí	19%		Circular	La Jacetania	Villanúa	-
1208	C01 Peña Oroel	Restaurante Parador Oroel - Peña Oroel	OTROS	3,5	0	0	1	2	1	1	2	6							PR-HU 66	Travesía	La Jacetania	Jaca	ENP302 - Paisaje Protegido de San Juan de la Peña y Monte Oroel
1209	C01 Por el Aragón Subordán	Hecho - Barranco Don Juan - Puente carretera A-176 - Hecho	OTROS	3,6	0	2	1	2	0	0	1	4,5								Circular	La Jacetania	Valle de Hecho	-
1210	C01 Praderío de Siresa	Siresa - Cruce Pista - Inicio tramo pista - Fin tramo pista Siresa	OTROS	2,1	2	2	1	2	1	1	1	7								Circular	La Jacetania	Valle de Hecho	-
1211	C01 Punta de la Selva	Villanúa - Dolmen Diez Capanas - Punta la Selva - Punta Bacún	OTROS	6,3	0	2	1	1	1	1	2	6								Travesía	La Jacetania	Villanúa	-
1212	C01 Refugio de Gabardito	Puente Santa Ana - Refugio Gabardito - Barranco Gabardito - Puente Santa Ana	OTROS	5,2	0	0	1	2	2	0	2	6,5	Sí	678						Circular	La Jacetania	Valle de Hecho	ENP105 - Parque Natural de los Valles Occidentales
1213	C01 Refugio de la Espata	Villanúa - Fuente del Paco - Villanúa	OTROS	5,4	0	2	1	2	1	0	1	5,5	Sí	743						Travesía	La Jacetania	Villanúa	-
1214	C01 Refugio de la Trapa / Larrosa	Villanúa - Dolmen - Refugio de la Trapa - barranco d'Azus - Cueva de las Guixas - Villanúa	OTROS	11,4	0	2	1	1	1	0	2	5,5								Travesía	La Jacetania	Canfranc, Villanúa	-
1215	C01 Refugio de la Trapa / los Azus	Villanúa - Dolmen - Refugio de la Trapa - barranco de los Azus - Dolmen - Villanúa	OTROS	7,9	0	2	1	0	1	0	2	4,5	Sí	798						Circular	La Jacetania	Villanúa	-
1216	C01 Refugio de Lierde	Villanúa - Depósito/balsa - Refugio de Lierde - Villanúa	OTROS	4,5	0	2	1	0	1	0	0	2,5					Sí	20%		Circular	La Jacetania	Villanúa	-

PROPUESTA DE CATÁLOGO DE SENDEROS VALORADOS

ID ficha	NOMBRE	ITINERARIO	TIPO	Longitud (km)	C1	C2	C3	C4	C5	C6	C7	VALOR PONDERADO	Excluido por longitud máxima carretera	Longitud carretera (m)	Excluido por porcentaje máximo carretera	Porcentaje carretera	Excluido por porcentaje máximo urbano	Porcentaje urbano	OTRA DENOMINACIÓN	TIPO 2	COMARCA	MUNICIPIO	ESPACIO NATURAL PROTEGIDO
1217	C01 Rincón de Estiviella	Puente de Oza - Collado - Refugio - Inicio tramo carretera - Puente de Oza	OTROS	7,9	0	0	1	2	2	0	2	6,5								Circular	La Jacetania	Ansó, Valle de Hecho	ENP105 - Parque Natural de los Valles Occidentales
1218	C01 Ruta de los Pajares Espaldaos	Casetón de Aísa - Arnás - Blasquis - Latiértigo - As Biñazas - Pobalarín - Era Chaime - Barranco Fondanieto - Tortón - Borau	OTROS	16,0	0	2	1	1	1	1	2	6								Circular	La Jacetania	Aísa, Borau	-
1219	C01 Ruta del Cajigar de Borau	Borau - Barranco Fuenderabé - Cajicar - Pista Las Blancas - Caseta Piquero - Zerro - Borau	OTROS	6,3	0	2	1	0	1	1	0	3								Circular	La Jacetania	Borau	-
1220	C01 Salto la Vieja	Refugio Gabardito - Salto La Vieja - Plandaniz - Refugio Gabardito	OTROS	5,9	0	2	1	2	1	1	2	7								Circular	La Jacetania	Valle de Hecho	ENP105 - Parque Natural de los Valles Occidentales
1221	C01 San Adrián de Sasabe y vuelta por el Troncito	Borau - Pista del Agua - San Adrián de Sasabe - Sendero del Troncito - Borau	OTROS	4,8	0	2	1	0	1	1	1	4								Circular	La Jacetania	Borau	-
1222	C01 Senda de Camile	Puerto de Acherito - Linza - Zuriza - Puente Santa Ana - Gabardito - Lizara - Estanés - Candanchú	OTROS	55,6	0	2	1	2	1	0	2	6,5	Sí	4872						Travesía	La Jacetania	Aísa, Ansó, Aragüés del Puerto, Valle de Hecho	ENP105 - Parque Natural de los Valles Occidentales
1223	C01 Sendero Bernués - ermita de San Alejandro	Sendero Bernués - molino de Bernués - ermita de San Alejandro	OTROS	2,6	2	0	1	1	0	0	1	3,5	Sí	594	Sí	23%				Travesía	La Jacetania	Jaca	ENP302 - Paisaje Protegido de San Juan de la Peña y Monte Oroel
1224	C01 Sendero de los miradores	Paseo de las Canteras - Hospital de Jaca - Río Gas - Capilla de san Cristobal - Esplanada del cementerio - Paseo de las Canteras	OTROS	13,4	2	2	1	0	0	0	0	2,5	Sí	857			Sí	51%		Circular	La Jacetania	Jaca	-
1225	C01 Sendero de los rios	Paseo de la Cantera - Puente de San Miguel - Puente colgante - Esplanada cementerio - Río Gas - Puente de la Lana - Jaca	OTROS	20,7	2	2	1	0	0	0	2	4,5	Sí	1619			Sí	20%		Circular	La Jacetania	Jaca	-
1226	C01 Urbanización Santiago	Gasolinera Villanúa - Urbanización Santiago	OTROS	1,5	2	2	1	0	1	0	1	4,5					Sí	25%		Travesía	La Jacetania	Villanúa	-
1227	C01_Camino_de_La_Libertad	La Mina - Puerto de la Cunarda	OTROS	5,5	0	0	1	2	2	2	2	7,5							Camino de la Libertad	Travesía	La Jacetania	Ansó	ENP105 - Parque Natural de los Valles Occidentales
1228	C02 Camino de la Losera	Sallent de Gállego - Barranco de Pondiellos - Presa de Pondiellos - acequia de pondiellos - acequia de San Juan - mirador Peña las Virgenes - acequia de Suscalar - barranco de Suscalar - Carretera - Sallent de Gállego	OTROS	7,5	0	2	1	2	1	1	2	7								Travesía	Alto Gállego	Sallent de Gállego	-
1229	C02 Cascada del Salto	Sallent de Gállego - Mirador de El Salto	OTROS	1,6	2	2	1	2	2	2	0	7,5					Sí	43%		Travesía	Alto Gállego	Sallent de Gállego	-
1230	C02 Circular collado del Pacino	Sallent de Gállego - Carretera - Selva de Sallent - Collado de Pacino - Bosque de las Hayas - Carretera - Sallent de Gállego	OTROS	9,5	0	2	1	2	1	1	2	7								Circular	Alto Gállego	Sallent de Gállego	-
1231	C02 Circular Collado Fernandico	Sallent de Gállego - Pozichomuerto - Collado Fernandico - Sallent de Gállego	OTROS	7,8	0	2	1	2	2	0	2	7,5								Circular	Alto Gállego	Sallent de Gállego	-
1232	C02 Circular Mirador de San Mamés	Sallent de Gállego - Mirador de San Mamés - Puente del Paco - Sallent de Gállego	OTROS	1,8	2	2	1	2	1	2	0	6,5					Sí	59%		Circular	Alto Gállego	Sallent de Gállego	-
1233	C02 La Sarra por Fobetas y Craposaldo	Sallent de Gállego - Mirador del Salto - La Sarra	OTROS	3,8	1	2	1	2	2	1	1	7,5					Sí	16%		Travesía	Alto Gállego	Sallent de Gállego	-
1234	C02 La sarra por Sisolas y Pozichomuerto	Sallent de Gállego - Pozichomuerto - La Sarra	OTROS	4,5	0	2	1	2	2	0	2	7,5								Travesía	Alto Gállego	Sallent de Gállego	-
1235	C02 La Sarra por Truqué	Sallent de Gállego - La Sarra	OTROS	4,0	0	2	1	2	2	1	1	7					Sí	16%		Travesía	Alto Gállego	Sallent de Gállego	-
1236	C02 Mirador de San Mamés	Sallent de Gállego - Mirador de San Mamés	OTROS	0,4	2	2	1	2	1	2	1	7,5					Sí	54%		Travesía	Alto Gállego	Sallent de Gállego	-
1237	C02 Mirador de Santa María	Panticosa - Defensas Sur - Mirador de Santa María	OTROS	0,9	2	2	1	2	1	2	2	8,5								Travesía	Alto Gállego	Panticosa	-
1238	C02 Miradores de O Castiecho y Santa María	El Pueyo de Jaca - Mirador de O Castiecho - Mirador de Santa María	OTROS	1,5	0	2	1	2	1	1	2	7								Travesía	Alto Gállego	Panticosa	-
1239	C02 Pasarelas de Panticosa	Panticosa - Pasarelas - Panticosa	OTROS	2,1	2	2	1	2	2	0	2	8,5					Sí	21%		Circular	Alto Gállego	Panticosa	-
1240	C02 Puente de Carlitos Royo	La Sarra - Puente de Carlitos Royo - La Sarra	OTROS	1,7	0	0	1	2	2	2	0	5,5								Circular	Alto Gállego	Sallent de Gállego	-

PROPUESTA DE CATÁLOGO DE SENDEROS VALORADOS

ID ficha	NOMBRE	ITINERARIO	TIPO	Longitud (km)	C1	C2	C3	C4	C5	C6	C7	VALOR PONDERADO	Excluido por longitud máxima carretera	Longitud carretera (m)	Excluido por porcentaje máximo carretera	Porcentaje carretera	Excluido por porcentaje máximo urbano	Porcentaje urbano	OTRA DENOMINACIÓN	TIPO 2	COMARCA	MUNICIPIO	ESPACIO NATURAL PROTEGIDO
1241	C02 Ruta al Mirador de la Peña Medio	Panticosa - Camino Arrafal - Mirador de la Peña Medio - Camino Yermo As Charlas - Panticosa	OTROS	5,1	0	2	1	2	2	0	1	6,5								Circular	Alto Gállego	Panticosa	-
1242	C02 Ruta de los búnqueres. Castiecho Lanuza	Embalse de Lanuza - búnqueres Castiecho deras Articas	OTROS	1,5	0	0	1	2	2	2	1	6,5								Travesía	Alto Gállego	Sallent de Gállego	-
1243	C02 Ruta de los búnqueres. Lanuza	Embalse de Lanuza - búnqueres	OTROS	0,2	0	0	1	2	2	2	0	5,5								Travesía	Alto Gállego	Sallent de Gállego	-
1244	C02 Ruta de los búnqueres. San Mamés	Sallent de Gallego - Bunquers	OTROS	0,7	2	2	1	2	1	2	0	6,5					Sí	82%		Travesía	Alto Gállego	Sallent de Gállego	-
1245	C02 Ruta del Mirador de O Calvé	Panticosa - Mirador de O Calvé - barranco Bachato - Panticosa	OTROS	1,5	2	2	1	2	2	0	2	8,5					Sí	30%		Circular	Alto Gállego	Panticosa	-
1246	C02 Sallent - Formigal (por la Sarra)	Sallent de Gállego - La Sarra - Pozichomuerto - Punta Baladrias - Formigal	OTROS	7,0	0	2	1	2	2	1	2	8								Travesía	Alto Gállego	Sallent de Gállego	-
1247	C02 Sallent - Ibonciecho	Sallent de Gállego - Mallata Cambillón - Punta Lagnetas - Ibonciecho	OTROS	6,5	0	2	1	2	2	2	2	8,5								Travesía	Alto Gállego	Sallent de Gállego	-
1248	C02 Sendero ornitológico	Javierrelatre - Javierrelatre	OTROS	0,5	2	2	1	0	1	2	2	6,5					Sí	26%		Circular	Alto Gállego	Caldearenas	-
1249	C03 01. Ermita de Santa Engracia	El Pueyo de Araguás - Casa Castán - Santa Engracia	OTROS	2,0	0	2	1	0	1	1	1	4								Travesía	Sobrarbe	El Pueyo de Araguás	-
1250	C03 02. El Soto	El Pueyo de Araguás - El Soto - GR19 El Pueyo de Araguás	OTROS	7,2	0	2	1	0	1	1	2	5								Circular	Sobrarbe	El Pueyo de Araguás	-
1251	C03 03. El Planillé	El Pueyo de Araguás - Barranco Picalbe - Barranco Solaneta - El Pueyo de Araguás	OTROS	5,4	0	2	1	0	1	0	2	4,5								Circular	Sobrarbe	El Pueyo de Araguás	-
1252	C03 06. Camino de San Bizién	Torrelisa - O Coronazo - San Lorién - Torrelisa	OTROS	8,8	0	0	1	0	1	0	2	3,5	Sí	1287						Circular	Sobrarbe	El Pueyo de Araguás	-
1253	C03 07. San Beturian (desde Los Molinos)	Los Molinos - La Muera - San Victorián - El Plano - La Muera - Los Molinos	OTROS	4,8	0	2	1	0	1	0	1	3,5								Circular	Sobrarbe	El Pueyo de Araguás	-
1254	C03 07. San Beturián (desde San Victorián)	San Victorián - El Plano - La Muera - San Victorián	OTROS	3,4	1	0	1	0	1	0	1	3			Sí	15%				Circular	Sobrarbe	El Pueyo de Araguás	-
1255	C03 08. Cuello de San Beturián	Los Molinos - Cuello San Beturián - Torrelisa - Los Molinos	OTROS	7,8	0	2	1	1	1	0	2	5,5								Circular	Sobrarbe	El Pueyo de Araguás	-
1256	C03 09. Mirador de las rapaces	Torrelisa - Oncins - La Tosca - Torrelisa	OTROS	5,5	0	0	1	0	1	1	1	3								Circular	Sobrarbe	El Pueyo de Araguás	-
1257	C03 Asíñ de Broto y Sesé	Fiscal - Asíñ de Broto - Sasé - Fiscal	OTROS	18,1	0	2	1	1	1	0	2	5,5	Sí	3561	Sí	22%				Circular	Sobrarbe	Broto, Fiscal	-
1258	C03 Barranco de Cajol	Puente las Guargas - Giral - Cajol - Puente las Guargas	OTROS	23,9	0	0	1	0	0	0	0	0,5	Sí	3068						Circular	Sobrarbe	Fiscal	-
1259	C03 Cabecera Ara (margen derecha)	Refugio de Ordiso - Mallata Batans - Cabecera Ara	OTROS	9,7	0	0	1	2	1	2	2	6,5								Travesía	Sobrarbe	Torla-Ordesa	-
1260	C03 Cabecera Ara (margen izquierda)	Refugio de Ordiso - Cabaña cerbillonar - Mallata Batans - Cabecera Ara	OTROS	9,2	0	0	1	2	1	2	2	6,5								Travesía	Sobrarbe	Torla-Ordesa	-
1261	C03 Cedesor R1 Bujaruelo	Puente de Bujaruelo - Laña Larga - Puente de Onzins - Fuente de la Femalla - San Nicolás de Bujaruelo	OTROS	3,3	0	2	1	2	2	1	0	6							RUTA 1 Bujaruelo	Circular	Sobrarbe	Torla-Ordesa	-
1262	C03 Cedesor R2 Bielsa	Bielsa - Camino del Canal del Cinca - Mirador - Embalse de Pineta - Bielsa	OTROS	2,7	2	2	1	2	1	2	2	8,5							RUTA 2 Bielsa	Circular	Sobrarbe	Bielsa	-
1263	C03 Cedesor R3 La Espelunga	Monasterio S. Victorián - Ermita San Antón - Bco. la Banera - Corral de los Caballos - Ermita de La Espelunga	OTROS	2,1	2	0	1	2	1	1	2	7							RUTA 3 La Espelunga	Travesía	Sobrarbe	El Pueyo de Araguás, La Fueva	-
1264	C03 Cedesor R4 Río Ara	Aínsa (parquín-parada autobús) - Desvío PR-HU 186 a Guaso - Margudgued - Monasterio de Boltaña - Camping La Gorga - Boltaña	OTROS	8,7	2	2	1	1	0	0	0	3,5	Sí	556					RUTA 4 Río Ara	Travesía	Sobrarbe	Aínsa-Sobrarbe, Boltaña	-
1265	C03 Cedesor R5 Congosto del Entremón	Aparcamiento - Cueva de las Palomas - Paso de la Media Caña - Grapas - Túnel - Presa y embalse de Mediano	OTROS	3,2	1	0	1	2	1	0	2	6							RUTA 5 Congosto de El Entremón	Travesía	Sobrarbe	Abizanda, Palo	-
1266	C03 Circular Buerba y Yeba	Buerba - Nabarra - Yeba - Puente Yesa - Barranco Cubo - Buerba	OTROS	10,0	0	2	1	2	1	2	2	7,5								Circular	Sobrarbe	Fanlo	-
1267	C03 Circular Buerba-Vió y tozal de San Miguel	Buerba - Vió - Mirador Tozal de San Miguel - Vió - As Fuebas - Buerba	OTROS	6,8	0	0	1	2	0	0	2	4,5	Sí	630						Circular	Sobrarbe	Fanlo	-
1268	C03 Circular Buerba-Yeba-Ceresuela-Vio	Buerba - Yeba - Ceresuela - Vió - Buerba	OTROS	19,2	0	2	1	2	1	1	2	7								Circular	Sobrarbe	Fanlo	-

PROPUESTA DE CATÁLOGO DE SENDEROS VALORADOS

ID ficha	NOMBRE	ITINERARIO	TIPO	Longitud (km)	C1	C2	C3	C4	C5	C6	C7	VALOR PONDERADO	Excluido por longitud máxima carretera	Longitud carretera (m)	Excluido por porcentaje máximo carretera	Porcentaje carretera	Excluido por porcentaje máximo urbano	Porcentaje urbano	OTRA DENOMINACIÓN	TIPO 2	COMARCA	MUNICIPIO	ESPACIO NATURAL PROTEGIDO
1269	C03 Circular Fanlo - Ceresuela	Fanlo - Collata Medioromonde - A Rayuala - Portiello San Chinés - Ceresuela - Cuello Tritio - Fanlo	OTROS	14,3	0	2	1	1	0	0	0	2,5	Sí	1461						Circular	Sobrarbe	Fanlo	-
1270	C03 Circular Nerín - Fanlo	Nerín - Fanlo - Cuello Tritio - Nerín	OTROS	16,2	0	2	1	1	0	0	2	4,5	Sí	2066	Sí	16%				Circular	Sobrarbe	Fanlo	-
1271	C03 Circular rio Yesa	Yeba - Puente del Yesa - Barranco Cubo - Yeba	OTROS	5,2	0	0	1	2	1	2	2	6,5								Circular	Sobrarbe	Fanlo	-
1272	C03 Circular Sierra de Bramapán	Buerba - Ermita Collarán - Gallisúe - Buerba	OTROS	13,5	0	2	1	2	1	0	2	6,5	Sí	2043	Sí	15%				Circular	Sobrarbe	Fanlo	ENP101 - Parque Nacional de Ordesa y Monte Perdido
1273	C03 Embalse de Jánovas	Albella - Planillo - San Felices - Jánovas - Albella	OTROS	9,7	0	2	1	0	1	0	0	2,5	Sí	2511	Sí	27%				Circular	Sobrarbe	Fiscal	-
1274	C03 Ermita de San Miguel	Fiscal - Ermita de San Miguel - Fiscal	OTROS	3,6	1	2	1	1	1	0	2	6	Sí	711	Sí	27%				Circular	Sobrarbe	Broto, Fiscal	-
1275	C03 Etribaciones Este de Cancias	Ligüerre de Ara - Pastos de Santiago - Ligüerre de Ara	OTROS	13,7	0	2	1	0	1	0	0	2,5	Sí	1336						Circular	Sobrarbe	Fiscal	-
1276	C03 Fiscal - Jánovas	Fiscal - San Juste - Jánovas - Fiscal	OTROS	26,7	0	2	1	0	1	0	0	2,5	Sí	17322	Sí	74%				Circular	Sobrarbe	Fiscal	-
1277	C03 Fragen-Yosa	Fragen - Yosa	OTROS	5,3	0	1	1	2	0	2	1	5								Travesía	Sobrarbe	Broto, Torla-Ordesa	-
1278	C03 Gere	Puente las Guargas - Giral - Gere - San Martín de la Solana - Puente las Guargas	OTROS	17,4	0	0	1	0	0	1	0	1	Sí	1595						Circular	Sobrarbe	Fiscal	-
1279	C03 La Collada por pista Cebollar	San Miguel - Collata cebollar	OTROS	10,0	0	0	1	2	0	1	0	3								Circular	Sobrarbe	Torla-Ordesa	-
1280	C03 Lardiés - Berroy	Fiscal - Lardiés - Berroy - Fiscal	OTROS	7,1	0	2	1	0	1	0	0	2,5	Sí	2188	Sí	31%				Circular	Sobrarbe	Fiscal	-
1281	C03 Linas de Broto - Oto	Linas de Broto - Oto	OTROS	5,7	2	2	1	2	0	1	0	5								Travesía	Sobrarbe	Broto, Torla-Ordesa	-
1282	C03 Pardina de Alseto	Giral - Castellar - Pardina de Alseto - Burgasé - Giral	OTROS	17,9	0	0	1	0	0	2	0	1,5								Circular	Sobrarbe	Fiscal	-
1283	C03 Paseo desde Fanlo	Fanlo - Puente patrón - Fanlo	OTROS	5,1	2	2	1	0	1	0	2	5,5	Sí	1125	Sí	25%				Circular	Sobrarbe	Fanlo	-
1284	C03 Peña Cancias	Fiscal - San Salvador - Peña Cancias - San Juste - Borrastre - Fiscal	OTROS	25,8	0	2	1	1	1	0	2	5,5	Sí	3152	Sí	16%				Circular	Alto Gállego, Sobrarbe	Fiscal, Sabiñánigo	-
1285	C03 Pinares de Ligüerre	Ligüerre - Tocón - Barranco d' Arasa - PR-HU 40 - Ligüerre	OTROS	12,6	0	2	1	0	1	0	0	2,5	Sí	2856	Sí	26%				Circular	Sobrarbe	Fiscal	-
1286	C03 PM2. O Castellar	San Victorián - O Castellar - San Victorián	OTROS	2,2	2	0	1	1	1	1	2	6								Circular	Sobrarbe	El Pueyo de Araguás	-
1287	C03 PM3. Peña Montañesa - A tuca	San Victorián - A tuca - San Victorián	OTROS	4,5	0	0	1	2	1	1	2	6								Travesía	Sobrarbe	El Pueyo de Araguás	-
1288	C03 PM4. Peña Montañesa - Picón d'O Libro	San Victorián - Peña Montañesa - San Victorián	OTROS	5,5	0	0	1	2	1	2	2	6,5								Travesía	Sobrarbe	El Pueyo de Araguás	-
1289	C03 PM5. Abrigo maquis y Cueva	San Victorián - Cueva de Hueso Santo - San Victorián	OTROS	2,5	0	0	1	2	1	0	2	5,5								Circular	Sobrarbe	El Pueyo de Araguás	-
1290	C03 PM6. Esplucón de Chaime	Oncins - Canal Garzón - Oncins	OTROS	2,5	0	0	1	0	1	1	2	4								Travesía	Sobrarbe	El Pueyo de Araguás	-
1291	C03 PM7. Oncins - La Portaza y Faixa Basé	Oncins - La Portaza - Espluca de Faixa Base - Canal Mayor - Oncins	OTROS	3,4	0	0	1	1	1	1	2	5								Travesía	Sobrarbe	El Pueyo de Araguás	-
1292	C03 PM7. Torrelisa - La Portaza y Faixa Basé	Torrelisa - La Portaza - Espluca de la Faixa Base - Canal Mayor - Torrelisa	OTROS	3,2	0	0	1	1	1	2	2	5,5								Travesía	Sobrarbe	El Pueyo de Araguás	-
1293	C03 Puerto de Bernatuara	Bujaruelo - Ibón de Bernatuara - Collado de Bernatuara	OTROS	5,0	0	2	1	2	2	0	2	7,5								Travesía	Sobrarbe	Torla-Ordesa	-
1294	C03 Puerto de Tendeñera	Bujaruelo - Valle de Otal - Puerto de Tendeñera	OTROS	10,2	0	2	1	2	2	2	2	8,5								Travesía	Sobrarbe	Torla-Ordesa	-
1295	C03 Ribera del rio Ara (larga)	Fiscal - Borrastre - San Juste - Albella - Río Ara - Santa Olaria - Javierre de Ara - Arresa - Fiscal	OTROS	21,8	0	2	1	0	1	0	0	2,5	Sí	15931	Sí	86%				Circular	Sobrarbe	Fiscal	-
1296	C03 San Urbez - Puyarruego	Aparcamiento Añisclo - GR 15 - Cuello Chinestral - Colladeta Salas - Bibisúe - Puyarruego	OTROS	13,5	0	2	1	2	0	1	2	6	Sí	1115						Travesía	Sobrarbe	Fanlo, Puértolas	ENP101 - Parque Nacional de Ordesa y Monte Perdido
1297	C03 Sasa y Bergua	Fiscal - Collado de Fenés - Sasa - Bergua - Fiscal	OTROS	21,9	0	2	1	1	1	0	0	3,5	Sí	8990	Sí	43%				Circular	Alto Gállego, Sobrarbe	Broto, Fiscal, Yebra de Basa	-
1298	C03 Sierra de Galardón	Planillo - Casa Tuartas - Aguilar - San Felices - Planillo	OTROS	18,6	0	2	1	0	1	0	0	2,5	Sí	1187						Circular	Sobrarbe	Boltaña, Fiscal	-
1299	C03 Solana y ribera de Fiscal	Fiscal - Sasé - Muro - Javierre de Ara - San Juste - Borrastre - Fiscal	OTROS	18,6	0	2	1	0	1	0	2	4,5	Sí	4618	Sí	34%				Circular	Sobrarbe	Fiscal	-
1300	C03 Trica, Muro y Sasé	Fiscal - Río Ara - Muro - Sasé - Fiscal	OTROS	25,9	0	2	1	0	1	0	0	2,5	Sí	6483	Sí	30%				Circular	Sobrarbe	Fiscal	-
1301	C03 Viu - Fragen - Torla	Viu - Fragen - San Miguel - Torla	OTROS	4,9	0	2	1	2	0	0	1	4,5								Travesía	Sobrarbe	Torla-Ordesa	-
1302	C04 Benasque-Anciles	Benasque - Anciles - Benasque	OTROS	6,3	2	2	1	2	1	0	0	5,5								Circular	La Ribagorza	Benasque, Sahún	-

PROPUESTA DE CATÁLOGO DE SENDEROS VALORADOS

ID ficha	NOMBRE	ITINERARIO	TIPO	Longitud (km)	C1	C2	C3	C4	C5	C6	C7	VALOR PONDERADO	Excluido por longitud máxima carretera	Longitud carretera (m)	Excluido por porcentaje máximo carretera	Porcentaje carretera	Excluido por porcentaje máximo urbano	Porcentaje urbano	OTRA DENOMINACIÓN	TIPO 2	COMARCA	MUNICIPIO	ESPACIO NATURAL PROTEGIDO	
1303	C04 Circular Anciles	Anciles - Barranco Mata Somés - Anciles	OTROS	2,4	2	2	1	2	1	2	1	7,5								Circular	La Ribagorza	Benasque	-	
1304	C04 Ribagorza Románica. Mejora Laspaúles	Laspaúles - borda Añue (enlace con Ruta Sur)	OTROS	5,1	2	2	1	0	1	1	1	5								Travesía	La Ribagorza	Laspaúles	-	
1305	C04 Ribagorza Románica. Ruta Blasi	Arén - yacimiento paleontológico de Blasi	OTROS	3,7	2	2	1	0	0	1	1	4								Circular	La Ribagorza	Arén	-	
1306	C04 Ribagorza Románica. Ruta Icnitas	Arén - yacimiento icnitas	OTROS	1,3	2	2	1	0	0	0	1	3,5					Sí	30%		Travesía	La Ribagorza	Arén	-	
1307	C04 Ribagorza Románica. Ruta Norte	Laspaúles - Montanuy	OTROS	18,8	1	2	1	0	0	0	2	4	Sí	536						Travesía	La Ribagorza	Laspaúles, Montanuy	-	
1308	C04 Ribagorza Románica. Ruta Sur	Roda de Isábena - La Puebla - Barri del Pou - Biescas de Obarra - Beranuy - Calvera - Ballabriga - Bonansa - El Pont de Suert	OTROS	45,1	0	2	1	2	1	0	2	6,5	Sí	1414						Travesía	La Ribagorza	Beranuy, Bonansa, Isábena, Laspaúles	-	
1309	C04 Ruta de los búnqueres	Benasque - búnquer - carretera - Benasque	OTROS	3,5	2	2	1	2	1	0	1	6,5								Circular	La Ribagorza	Benasque	-	
1310	C04 Ruta Tres Cascadas	Cerler - San Pedro Martir - Cascadas Paluenga - Cerler	OTROS	6,2	2	2	1	0	0	1	2	5					Sí	15%		Circular	La Ribagorza	Benasque	-	
1311	C04 Tres Barrancos	Benasque - Barranco d'El Molineses - barranco Sobarriba - barranco Tuca d'el Mon - Benasque	OTROS	4,2	2	2	1	2	1	1	2	8								Circular	La Ribagorza	Benasque	-	
1312	C05 02. Sendero Castejón - Ruta Miradores	Castejón de Valdejasa	OTROS	16,1	0	2	1	1	0	1	0	3	Sí	952						Circular	Cinco Villas, D.C. Zaragoza	Castejón de Valdejasa, Sierra de Luna, Zuera	-	
1313	C05 04. Vuelta al Lagunazo	Pinsoro - El Lagunazo de Moncayuelo - Casas de Bonet - A-1203	OTROS	11,5	0	2	1	0	0	0	0	1,5								Travesía	Cinco Villas	Ejea de los Caballeros	-	
1314	C05 05. Senderos El Frago - Júnez - Lacasta	El Frago - Júnez - Lacasta	OTROS	8,3	2	2	1	0	2	1	1	6								Travesía	Cinco Villas, Hoya de Huesca / Plana de Uesca	Agüero, El Frago, Luna	-	
1315	C05 06. El Frago - Fuencalderas	El Frago - Pubilar Bajo - sendero 07 (Fuencalderas - Valdepera - Bco Cervera)	OTROS	11,6	1	2	1	0	1	1	0	3,5								Travesía	Cinco Villas, Hoya de Huesca / Plana de Uesca	Agüero, Biel, El Frago	-	
1316	C05 07. Fuencalderas - Valdepera - Bco. Cervera	Fuencalderas - Birchen d'a Sierra - Bco. Cervera - Pta. de Griñolar - Fuencalderas	OTROS	6,5	0	2	1	0	1	1	2	5								Circular	Cinco Villas	Biel	-	
1317	C05 08. San Miguel de Liso - Corrales	San Miguel de Liso - Corral José Cortés - Corral Miguel Navarro - Corral de Paco Farrhuelo - Corral de Juan Bastarós	OTROS	7,6	0	0	1	2	2	2	0	5,5								Travesía	Cinco Villas	Biel	ENP304 - Paisaje Protegido de la Sierra de Santo Domingo	
1318	C05 09. Lobera - Portillo de Santo Domingo	Corral Lastuel (sendero 12. Lobera - Longás) - Portillo Santo Domingo (PR-Z 114)	OTROS	4,9	0	0	1	2	2	2	0	5,5								Travesía	Cinco Villas	Longás	ENP304 - Paisaje Protegido de la Sierra de Santo Domingo	
1319	C05 10. Lobera - Pozo Pígallo	Lobera de Onsella - Ermita de San Juan - Corral de Marco - Corral Malayo - Pozo Pígallo	OTROS	8,3	0	2	1	0	1	2	1	4,5								Travesía	Cinco Villas	Lobera de Onsella, Luesia	ENP304 - Paisaje Protegido de la Sierra de Santo Domingo	
1320	C05 11. Sendero Longás - Portillo de Sto. Domingo	Longás - Barranco de Fuen Mayor - Portillo de Santo Domingo (PR-Z 114)	OTROS	5,1	0	2	1	2	2	2	2	8,5								Travesía	Cinco Villas	Longás	ENP304 - Paisaje Protegido de la Sierra de Santo Domingo	
1321	C05 12. Senderos Lobera - Longás	Lobera de Onsella - Ermita de San Juan - Longás	OTROS	9,2	0	2	1	1	1	1	2	6								Travesía	Cinco Villas	Lobera de Onsella, Longás	-	
1322	C05 13. Undués-Pintano - Los Pintanos	Undués-Pintano - Bco. de Puiyó - Los Pintanos	OTROS	2,7	2	2	1	0	0	0	1	3,5								Travesía	Cinco Villas	Los Pintanos	-	
1323	C05 14. Itinerario Luesia - F. Isicar - L'Artica	Luesia - Fuente Isicar - L'Artica	OTROS	4,5	2	2	1	2	2	1	2	9								Travesía	Cinco Villas	Luesia	ENP304 - Paisaje Protegido de la Sierra de Santo Domingo	
1324	C05 15. Itinerario Puy Moné - Corral de Curro	Puy Moné - Loma las Trancas - Corral de Curro	OTROS	2,9	0	0	1	2	2	2	2	7,5								Travesía	Cinco Villas	Luesia	ENP304 - Paisaje Protegido de la Sierra de Santo Domingo	
1325	C05 16. Luna - Molino de Viento - Santuario de Monlora	Luna - Molino de Viento - Santuario de Monlora	OTROS	4,6	0	2	1	0	1	0	1	3,5	Sí	2799	Sí	61%				Travesía	Cinco Villas	Luna	-	
1326	C05 17. Luna - Lacorvilla	Luna - Corral de Cachico - Lacorvilla	OTROS	7,7	2	2	1	0	1	2	0	4,5								Travesía	Cinco Villas	Luna, Valpalmas	-	
1327	C05 18. Luna - Ermita de San Quintín	Luna - Balsa de Moliner - Bco. de Val Ermita de San Quintín	OTROS	10,1	2	2	1	0	1	0	0	3,5								Travesía	Cinco Villas	Luna	-	
1328	C05 19. Sádaba - Layana	Sádaba - Ruinas Romanas de Clarina - Layana	OTROS	3,4	2	2	1	0	2	1	1	6								Travesía	Cinco Villas	Layana, Sádaba	-	
1329	C05 20. Itinerario Sádaba - Puylampa - Lagunazo	Sádaba - Puylampa - Lagunazo de Moncayuelo	OTROS	8,3	0	2	1	0	1	1	0	3								Travesía	Cinco Villas	Ejea de los Caballeros, Sádaba	-	
1330	C05 21-A. Ruta del agua larga	Tauste - Camino del Torrejón - Puente del Arba - Ermita de la Virgen del Pilar - Tauste	OTROS	8,8	2	0	1	0	0	0	0	1,5	Sí	1420	Sí	21%				Circular	Cinco Villas	Tauste	-	
1331	C05 21-B. Ruta del agua corta	Tauste - Ermita de la Virgen del Pilar - Tauste	OTROS	2,5	2	0	1	0	0	0	0	1,5					Sí	20%	Sí	17%	Circular	Cinco Villas	Tauste	-
1332	C05 22. Sendero Ermita de Loreto	Uncastillo - Ermita de Loreto - Ermita de San Julián - Ermita de Loreto	OTROS	5,4	2	2	1	0	0	0	1	3,5	Sí	1095	Sí	20%				Circular	Cinco Villas	Uncastillo	-	



PROPUESTA DE CATÁLOGO DE SENDEROS VALORADOS

ID ficha	NOMBRE	ITINERARIO	TIPO	Longitud (km)	C1	C2	C3	C4	C5	C6	C7	VALOR PONDERADO	Excluido por longitud máxima carretera	Longitud carretera (m)	Excluido por porcentaje máximo carretera	Porcentaje carretera	Excluido por porcentaje máximo urbano	Porcentaje urbano	OTRA DENOMINACIÓN	TIPO 2	COMARCA	MUNICIPIO	ESPACIO NATURAL PROTEGIDO
1333	C05 23. Sendero Uncastillo - Luesia	Uncastillo - Barrera de la Escribanía - Molino Alto - Luesia	OTROS	10,3	2	2	1	0	1	2	2	6,5								Travesía	Cinco Villas	Luesia, Uncastillo	-
1334	C05 24. Sendero Valpalmas - Los Escalios	Valpalmas - Los Escalios	OTROS	8,1	0	0	1	0	0	2	0	1,5								Circular	Cinco Villas	Luna, Valpalmas	-
1335	C05 25. Itinerario por el Pantanico del Vedado	Carretera CHE 1501 - Pantanico del Vedado	OTROS	2,2	0	0	1	2	0	1	1	4								Circular	Cinco Villas	Sádaba	-
1336	C05 26. Senderos Aguarales - Marcuera	A-125 - Balsa de Ganaderos - Marcuera	OTROS	7,9	0	0	1	0	0	1	0	1								Travesía	Cinco Villas	Ejea de los Caballeros	-
1337	C05 27. Sendero Castiliscar - Layana	Castiliscar - Corral de Panciano - Picanidos - Bco. de la Barbera - Layana	OTROS	11,5	0	1	1	0	2	2	0	4								Travesía	Cinco Villas	Castiliscar, Layana, Uncastillo	-
1338	C05 Bardena Aragonesa	A-125 - Corral de Goya - Barrera de Revesindo - Almacén Forestal - Plana de la Negra	OTROS	13,0	0	0	1	2	2	1	2	7								Circular	Cinco Villas	Ejea de los Caballeros	-
1339	C05 El Arba de Biel	Circular por Biel	OTROS	7,0	0	0	1	2	2	1	1	6								Circular	Cinco Villas	Biel	ENP304 - Paisaje Protegido de la Sierra de Santo Domingo
1340	C05 Sierra de las Pedrosas	Las Pedrosas - Collado de Cherre - Las Pedrosas	OTROS	9,1	0	1	1	0	1	2	0	3							Ruta Circular por la Sierra de Las Pedrosas	Circular	Cinco Villas	Las Pedrosas, Sierra de Luna	-
1341	C08 Ruta de Ramón J. Sender	Alcolea de Cinca - ripas	OTROS	5,0	0	2	1	1	1	0	0	3,5	Sí	1686	Sí	34%				Travesía	Cinca Medio	Alcolea de Cinca	-
1342	C09 SEL01 Ruta del Castillo	San Esteban de Litera - Castillo - San Esteban de Litera	OTROS	0,8	0	2	1	0	2	2	0	4,5					Sí	49%		Circular	La Litera / La Llitera	San Esteban de Litera	-
1343	C09 SEL02 Ruta del Prado	San Esteban de Litera - Caminet de Alom - San Esteban de Litera	OTROS	1,7	0	2	1	2	2	0	0	5,5					Sí	61%		Circular	La Litera / La Llitera	San Esteban de Litera	-
1344	C09 SEL03 Río Sosa y barranco Gallizad	San Esteban de Litera - Río rosa - Carretera A-133 - Barranco de Gallizad - San Esteban de Litera	OTROS	11,7	0	2	1	2	2	0	0	5,5								Circular	La Litera / La Llitera	San Esteban de Litera	-
1345	C09 SEL04 Ruta de la Ermita y Roca Foradada	San Esteban de Litera - Roca Foradada - Ermita de San Isidro - Carretera A-133 - San Esteban de Litera	OTROS	4,0	0	2	1	0	2	0	0	3,5	Sí	653	Sí	17%	Sí	20%		Circular	La Litera / La Llitera	San Esteban de Litera	-
1346	C09 SEL05 Ruta Despoblado de Rocafort	San Esteban de Litera - Rocafort - Pelegrinón - San Esteban de Litera	OTROS	8,4	0	2	1	1	1	1	0	4								Travesía	La Litera / La Llitera	Alcampell, San Esteban de Litera	-
1347	C09 SEL06 Ruta Alchups (Lavaderos - Las Forcas)	Alchup de Perera - Ermita Heredad	OTROS	3,1	0	2	1	0	2	0	0	3,5	Sí	579	Sí	20%				Circular	La Litera / La Llitera	San Esteban de Litera	-
1348	C09 SEL07 Ruta Alchups (Perera - Heredad)	Alchup de Perera - Ermita Heredad	OTROS	3,5	0	0	1	0	2	2	0	3,5								Travesía	La Litera / La Llitera	San Esteban de Litera	-
1349	C09 SEL08 Ruta del Pinar	San Esteban de Litera - Pinar - Barranco de Segarra - Carretera Peralta - San Esteban de Litera	OTROS	8,3	0	2	1	2	1	0	0	4,5	Sí	756						Circular	La Litera / La Llitera	Alcampell, San Esteban de Litera	-
1350	C09 SEL09 Ruta Miradores Sierra Blanca	San Esteban de Litera - Miradores Sierra Blanca	OTROS	2,9	0	2	1	1	2	1	0	5					Sí	17%		Travesía	La Litera / La Llitera	San Esteban de Litera	-
1351	C09 SEL10 Ruta de las eras	San Esteban de Litera - San Esteban de Litera	OTROS	3,0	0	2	1	2	2	1	0	6								Circular	La Litera / La Llitera	San Esteban de Litera	-
1352	C09 SEL11 Ruta de la basa	San Esteban de Litera - Las blasas	OTROS	1,2	0	2	1	2	2	2	0	6,5					Sí	18%		Travesía	La Litera / La Llitera	San Esteban de Litera	-
1353	C09 SEL12 Ruta del camino de Santiago	Alchup de Perera - Casilla de Olnols - Camino de Santiago - Carretera A133 - Canal de Aragón y Cataluña - Espardinas - Alchup de Perera	OTROS	16,6	0	1	1	0	2	1	0	3,5								Circular	Cinca Medio, La Litera / La Llitera	Monzón, San Esteban de Litera, Tamarite de Litera	-
1354	C10 Miradores de Monegrillo	Sabina Cascarosa - Mirador de la Estiva - Mirador Gabardera - Mirador del Bujal - Sabina Cascarosa	OTROS	17,0	0	0	1	2	1	2	2	6,5								Circular	Los Monegros	Lanaja, Monegrillo	-
1355	C10 Ruta de los Miradores Monegrillo	Monegrillo - Monegrillo	OTROS	32,1	0	1	1	2	1	1	2	6,5	Sí	1479					C10 Ruta de los Miradores Monegrillo	Circular	Los Monegros	Castejón de Monegros, Lanaja, Monegrillo	-
1356	C10 Ruta del Pantanico	Circular del Pantanico	OTROS	11,5	0	0	1	1	0	2	0	2,5							Circular del Pantanico	Circular	Los Monegros, Ribera Baja del Ebro	Monegrillo, Pina de Ebro	-
1357	C11 Ermita de la Virgen de la Chalamera a Ballobar	Chalamera - Ermita de la Virgen de la Chalamera / Chalamera - Ballobar	OTROS	6,8	1	2	1	0	1	0	0	3								Travesía	Bajo Cinca / Baix Cinca	Ballobar, Chalamera	-
1358	C12 Cabezo de la Mata	Central de Morca - Desvío Cabezo de la Mata - cabezo de la Mata - Desvío Cabezo de la Mata - Cruce de pistas - Fuente de los Frailes	OTROS	5,6	0	0	1	2	2	1	1	6								Travesía	Tarazona y El Moncayo	Añón de Moncayo, Tarazona, Trasmoz	ENP102 - Parque Natural del Moncayo
1359	C12 El Camino de la Vera Cruz	Malón - Tarazona - Grisel - Vera de Moncayo - Alcalá de Moncayo - Talamantes	OTROS	31,9	1	2	1	0	1	0	2	5	Sí	8278	Sí	26%				Travesía	Campo de Borja, Tarazona y El Moncayo	Alcalá de Moncayo, Añón de Moncayo, Grisel, Malón, Novallas, Talamantes, Tarazona, Trasmoz, Vera de Moncayo, Vierlas	-

PROPUESTA DE CATÁLOGO DE SENDEROS VALORADOS

ID ficha	NOMBRE	ITINERARIO	TIPO	Longitud (km)	C1	C2	C3	C4	C5	C6	C7	VALOR PONDERADO	Excluido por longitud máxima carretera	Longitud carretera (m)	Excluido por porcentaje máximo carretera	Porcentaje carretera	Excluido por porcentaje máximo urbano	Porcentaje urbano	OTRA DENOMINACIÓN	TIPO 2	COMARCA	MUNICIPIO	ESPACIO NATURAL PROTEGIDO
1360	C12 La Ruta de Bécquer	Monasterio de Veruela - Trasmoz - Litago	OTROS	7,2	1	2	1	0	2	1	0	4,5								Travesía	Tarazona y El Moncayo	Litago, Trasmoz, Vera de Moncayo	-
1361	C12 Monasterio de Veruela - Añón de Moncayo	Monasterio de Veruela - Cañada Valarto - Alcalá del Moncayo - Añón de Moncayo	OTROS	12,5	1	2	1	0	1	0	0	3	Sí	1314						Travesía	Tarazona y El Moncayo	Alcalá de Moncayo, Añón de Moncayo, Vera de Moncayo	-
1362	C12 Monasterio de Veruela - Los Fayos	Monasterio de Veruela - N122 - Grisel - Santa Cruz de Moncayo - Los Fayos	OTROS	16,4	1	2	1	0	1	0	0	3	Sí	1174						Travesía	Tarazona y El Moncayo	Grisel, Los Fayos, Santa Cruz de Moncayo, Tarazona, Trasmoz, Vera de Moncayo	-
1363	C12 Monasterio de Veruela - Pozuelo de Aragón	Monasterio de Veruela - Vera de Moncayo - Bulbiente - Maleján - Ainzón - Pozuelo de Aragón	OTROS	28,7	0	2	1	0	1	0	0	2,5	Sí	555						Travesía	Campo de Borja, Tarazona y El Moncayo	Ainzón, Alberite de San Juan, Borja, Bulbiente, Bureta, Fuendejalón, Maleján, Pozuelo de Aragón, Vera de Moncayo	-
1364	C12 Monasterio de Veruela - Vera de Moncayo	Monasterio de Veruela - Vera de Moncayo - Cv610 - Monasterio de Veruela	OTROS	6,2	1	1	1	0	1	0	0	2,5	Sí	531						Circular	Tarazona y El Moncayo	Trasmoz, Vera de Moncayo	-
1365	C12 Parque de Lombacos	Vuelta por el parque de Lombacos en Torrellas	OTROS	3,3	0	2	1	0	2	2	0	4,5								Travesía	Tarazona y El Moncayo	Los Fayos, Santa Cruz de Moncayo, Torrellas	-
1366	C12 Paseo de los Bécquer	Monasterio de Veruela - Vera de Moncayo	OTROS	1,9	2	2	1	0	1	1	0	4								Circular	Tarazona y El Moncayo	Vera de Moncayo	-
1367	C12 Sendero de los oficios perdidos de Lituénigo	Lituénigo - carrasca monumental - Mirador de la Carrasca - bodegas - Lituénigo	OTROS	2,7	2	2	1	0	2	1	1	6								Circular	Tarazona y El Moncayo	Lituénigo	-
1368	C13 Vía Verde de Borja	Agón - Magallón - Albeta - Borja	OTROS	9,8	2	2	1	0	1	0	0	3,5	Sí	556			Sí	16%		Travesía	Campo de Borja	Agón, Alberite de San Juan, Albeta, Borja, Bureta, Magallón	-
1369	C15 Por la Vega de Grisén	Grisén - Caracol - Ermita de la Virgen de la Ola - Grisén	OTROS	4,2	0	0	1	0	1	0	0	1,5								Circular	Ribera Alta del Ebro	Alagón, Bárboles, Grisén	-
1370	C16 Ruta 1: Sierra de Valdoña	Morata de Jalón - Collado del Paso de Valdoña	OTROS	4,1	0	2	1	2	0	1	0	4								Travesía	Comunidad de Calatayud, Valdejalón	El Frasno, Morata de Jalón	-
1371	C16 Ruta 2: Sierra de Valdoña	Morata de Jalón - Barranco de Villota - Collado del Paso de Valdoña - Cerro de la Atalaya - Morata de Jalón	OTROS	13,8	0	2	1	2	1	0	2	6,5	Sí	614						Circular	Comunidad de Calatayud, Valdejalón	Chodes, El Frasno, Morata de Jalón	-
1372	C16 Ruta 3: Los Cerrillos	Morata de Jalón - Puerto de Morata - Los Cerrillos - Paridera de Peñarasca - N11a - Morata de Jalón	OTROS	18,8	0	2	1	1	0	0	0	2,5								Circular	Comunidad de Calatayud, Valdejalón	El Frasno, Morata de Jalón	-
1373	C16 Ruta 4: Meandro del Jalón - Jabacín - Baldío	Morata de Jalón - Barranco del Baldío - Paridera de Jabacín - Pico Jabacín - Paridera de Jabacín - Meandro del Jalón - Cruce de río - Segundo cruce de río - Morata de Jalón	OTROS	9,8	1	2	1	2	2	2	2	9								Circular	Valdejalón	Chodes, Morata de Jalón	-
1374	C16 Ruta 4b: Meandro del Jalón - cueva del sordo	Morata de Jalón - Pista - Cueva del Sordo - Pista - Pared Perdida - Cueva de las Grajas - Meandro del Jalón - Cruce de río - Segundo cruce de río - Morata de Jalón	OTROS	7,5	2	2	1	2	2	2	2	9,5								Circular	Valdejalón	Chodes, Morata de Jalón	-
1375	C16 Ruta 4c: El Sillón del Rey	Morata de Jalón - Barranco del Baldío - Peña de San Juan - Pista - Morata de Jalón	OTROS	3,1	2	2	1	2	2	1	1	8					Sí	18%		Circular	Valdejalón	Morata de Jalón	-
1376	C16 Ruta 5: Cueva la Sudor	Morata de Jalón - Desvío senda - Cueva La Sudor	OTROS	1,7	2	2	1	2	0	1	0	5					Sí	23%		Travesía	Valdejalón	Morata de Jalón	-
1377	C16 Ruta 6: El Baldío	Morata de Jalón - Paso Autovía - Dehesa de Jabacín - Paso autovía 2 - Barranco del Baldío - Morata de Jalón	OTROS	8,6	0	2	1	2	0	0	0	3,5								Circular	Valdejalón	Chodes, Morata de Jalón	-
1378	C16 Ruta 7: Barranco Villota	Morata de Jalón - Hoya de San - Barranco Villota - Paridera de Valdoña - Morata de Jalón	OTROS	10,4	0	2	1	2	1	0	0	4,5					Sí	16%		Circular	Valdejalón	Chodes, Morata de Jalón	-
1379	C17 Anillo Verde Zaragoza	Pte Tercer Milenio-Azud-Pte A-2-Ferrocarril La Montañesa-Avda Academia General-Parque Agua-Pte Tercer Milen/Pte Tercer Milen-Pasarela Volunta-Pte Piedra-Azud-Cartuja-C Imperial-Senda Valdegurriana-Bco Muerte-Río Huerva-Corredor Verde-Pte Tercer Milen	OTROS	70,5	2	2	1	0	1	0	2	5,5	Sí	1051			Sí	57%		Circular	D.C. Zaragoza	Zaragoza	-
1380	C17 CR-11	Zaragoza - Cañada Real de Muel - Monte Vales de Cadrete	OTROS	8,2	0	2	1	0	1	0	0	2,5	Sí	586					Camino Rural	Travesía	D.C. Zaragoza	Zaragoza	-
1381	C17 CR-31	Peñaflor - Pico Campillo - Peñaflor	OTROS	16,7	0	1	1	0	0	1	0	1,5							Camino Rural	Circular	D.C. Zaragoza	Villamayor de Gállego, Zaragoza	-

PROPUESTA DE CATÁLOGO DE SENDEROS VALORADOS

ID ficha	NOMBRE	ITINERARIO	TIPO	Longitud (km)	C1	C2	C3	C4	C5	C6	C7	VALOR PONDERADO	Excluido por longitud máxima carretera	Longitud carretera (m)	Excluido por porcentaje máximo carretera	Porcentaje carretera	Excluido por porcentaje máximo urbano	Porcentaje urbano	OTRA DENOMINACIÓN	TIPO 2	COMARCA	MUNICIPIO	ESPACIO NATURAL PROTEGIDO
1382	C17 CR-41	Zaragoza - Valdeconsejo - Torrecilla de Valmadrid	OTROS	39,8	0	2	1	1	1	1	0	4	Sí	813					Camino Rural	Circular	D.C. Zaragoza	Zaragoza	-
1383	C17 Montes Blancos de Alfajarín	Alfajarín - Cueva grallera - Parque de Grallera - Mirador - Castillo - Ermita Virgen de la Peña - Alfajarín	OTROS	4,3	2	2	1	2	1	0	1	6,5					Sí	17%		Circular	D.C. Zaragoza	Alfajarín	-
1384	C17 Ruta de la Plana de Lobaco	Alto de La Muela - vértice de Lobaco - Val del Portillo - Alto de La Muela	OTROS	7,2	0	1	1	0	1	0	0	2	Sí	761						Circular	D.C. Zaragoza, Valdejalón	La Muela, María de Huerva	-
1385	C17 Vía Natural de Pastriz	Zaragoza - Pastriz - La Alfranca	OTROS	15,5	0	2	1	1	1	1	0	4								Travesía	D.C. Zaragoza	La Puebla de Alfindén, Pastriz, Zaragoza	ENP204 - Reserva Natural Dirigida de los Sotos y Galachos del Ebro
1386	C20 Camino de la Sierra y Mirador de los Buitres	Jaraba - Barranco del Espino - Mirador de los Buitres - Río Mesa - Balneario de la Virgen - Puente del Diablo - Jaraba	OTROS	11,7	0	2	1	2	2	0	2	7,5	Sí	2425	Sí	21%				Circular	Comunidad de Calatayud	Calmarza, Jaraba	-
1387	C20 Mirador de los buitres	Pajares de Calmarza - Mirador de los Buitres	OTROS	2,7	0	0	1	2	2	1	1	6								Travesía	Comunidad de Calatayud	Calmarza	-
1388	C20 Ruta de los barrancos	Jaraba - Paridera de las Auzaderas - Paridera de Losa de Montero - Paridera Pelayas - Jaraba	OTROS	9,8	0	2	1	2	1	1	1	6								Circular	Comunidad de Calatayud	Jaraba	-
1389	C20 Senda de la Chaparrilla	Jaraba - Puente del Diablo - Balneario de la Virgen - PR-Z 90 - Jaraba	OTROS	3,9	0	2	1	2	2	0	1	6,5	Sí	895	Sí	23%	Sí	16%		Circular	Comunidad de Calatayud	Jaraba	-
1390	C20 Sendero Interpretativo Barranco Hoz Seca	Carretera Z-453 - Santuario de la Virgen - Comienzo ascenso desde el barranco - Corrales de Enrique Velazquez - Mirador - Carretera Z-453	OTROS	5,8	2	0	1	2	2	1	1	7								Circular	Comunidad de Calatayud	Jaraba	-
1391	C21 PR-Z 40	Aladrén - fuente Macario - Aladrén	OTROS	6,2	0	1	1	2	1	1	0	4,5								Circular	Campo de Cariñena	Aladrén, Paniza	-
1392	C21 PR-Z 49	Tosos - Eras de Santa Bárbara - Casa del Pantanero	OTROS	8,2	0	2	1	0	2	1	0	4								Travesía	Campo de Cariñena	Tosos	-
1393	C22 El Planerón	Carretera Z-V-4 a Quinto - El Planerón - Ctra. CP-9	OTROS	9,4	0	0	1	2	2	1	0	5								Travesía	Campo de Belchite	Belchite	-
1394	C22 La Lomaza	Carretera A-222 k. 18 - Mirador de La Lomaza	OTROS	4,2	0	0	1	2	1	0	0	3,5								Travesía	Campo de Belchite	Belchite	-
1395	C22 Sendero Educativo	Fuendetodos - Fuendetodos	OTROS	3,0	2	2	1	0	0	0	1	3,5				Sí	21%	SE	Circular	Campo de Belchite	Fuendetodos	-	
1396	C22 SL-1	Fuendetodos - conexión con el Sendero Perimetral junto a la Paridera de Sierra Gorda	OTROS	6,3	2	2	1	0	0	2	0	3,5							Camino de Sierra Gorda	Travesía	Campo de Belchite	Fuendetodos	-
1397	C22 SL-2	Fuendetodos - ruinas de la Casilla de peones camineros de Valdeamigo	OTROS	7,0	2	2	1	0	0	0	1	3,5							Camino del Pilar de la Casilla	Circular	Campo de Belchite	Fuendetodos	-
1398	C22 SL-3	Fuendetodos - Mirador de los Entredichos	OTROS	2,7	2	2	1	0	0	0	0	2,5							Camino de los Entredichos	Travesía	Campo de Belchite	Fuendetodos	-
1399	C22 SL-4	Fuendetodos - sendero perimetral junto a la balsa de la Venta	OTROS	4,6	2	2	1	0	0	1	0	3							Camino Viejo de Vilanueva	Travesía	Campo de Belchite, Campo de Cariñena	Fuendetodos, Villanueva de Huerva	-
1400	C22 SL-5	Fuendetodos - Mirador de la sierra del Currú	OTROS	2,6	2	2	1	0	0	1	0	3							Camino de la Sierra del Currú	Travesía	Campo de Belchite	Fuendetodos	-
1401	C22 SL-6	Fuendetodos - conexión con el Sendero Perimetral junto al mojón de Jaulin	OTROS	6,3	1	2	1	1	1	0	1	5							Camino Viejo de Zaragoza	Travesía	Campo de Belchite	Fuendetodos	-
1402	C24 Aguallueve de Anento	Anento - El Recuenco - Anento	OTROS	2,6	2	2	1	2	2	0	2	8,5								Circular	Campo de Daroca	Anento	-
1403	C24 Daroca Leyendas y murallas	Daroca - Daroca	OTROS	2,2	2	2	1	0	1	1	2	6				Sí	20%		Circular	Campo de Daroca	Daroca	-	
1404	C24 Daroca Monumental	Daroca - Daroca	OTROS	1,0	2	2	1	0	1	0	0	3,5				Sí	100%		Travesía	Campo de Daroca	Daroca	-	
1405	C24 Gayubada corta	Mainar - Mainar	OTROS	14,9	0	0	1	1	1	2	0	3,5							Circular	Campo de Daroca	Mainar	-	
1406	C24 Gayubada larga	Mainar - Mainar	OTROS	15,3	0	0	1	1	1	2	2	5,5							Circular	Campo de Daroca	Mainar	-	
1407	C24 Ruta Circular. Las Hoces del Río Piedra	Torralba de los Frailes - Torralba de los Frailes	OTROS	9,2	0	2	1	2	2	2	2	8,5								Circular	Campo de Daroca	Torralba de los Frailes	-
1408	C24 Ruta Conocoryphe	Carretera CV-501 - Carretera CV-501	OTROS	0,9	2	2	1	0	2	2	0	5,5							Rutas Paleontológicas de Murero	Travesía	Campo de Daroca	Murero	-
1409	C24 Ruta de la Rambla de Valdemiedes	Carretera CV-501 - Carretera CV-501	OTROS	0,6	2	2	1	0	2	2	0	5,5							Rutas Paleontológicas de Murero	Travesía	Campo de Daroca	Murero	-
1410	C24 Ruta Paradoxides	Carretera CV-501 - Carretera CV-501	OTROS	0,6	2	0	1	0	2	2	2	6,5							Rutas Paleontológicas de Murero	Circular	Campo de Daroca	Murero	-
1411	C26 Camino despeque de parapente y aladelta	Pista señalizada desde el cruce de la carretera de Valdeconejos - zona de despeque de parapente y aladelta (Utrillas)	OTROS	2,1	0	0	1	0	0	0	0	0,5								Travesía	Cuencas Mineras	Escucha	-
1412	C26 Parque geológico. Otras 1	Carretera de Aliaga a Villarroya de los Pinares - Cascada Clara	OTROS	1,3	2	0	1	2	1	1	2	7								Travesía	Cuencas Mineras	Aliaga	-

PROPUESTA DE CATÁLOGO DE SENDEROS VALORADOS

ID ficha	NOMBRE	ITINERARIO	TIPO	Longitud (km)	C1	C2	C3	C4	C5	C6	C7	VALOR PONDERADO	Excluido por longitud máxima carretera	Longitud carretera (m)	Excluido por porcentaje máximo carretera	Porcentaje carretera	Excluido por porcentaje máximo urbano	Porcentaje urbano	OTRA DENOMINACIÓN	TIPO 2	COMARCA	MUNICIPIO	ESPACIO NATURAL PROTEGIDO
1413	C26 Parque geológico. Otras 2	Carretera de Aliaga a Villarroya de los Pinares - Cascada de La Tamborera	OTROS	0,5	2	0	1	2	1	0	2	6,5							Cascada de La Tamborera	Travesía	Cuencas Mineras	Aliaga	-
1414	C26 Parque geológico. Otras 3	Carretera de Aliaga a Villarroya de los Pinares - Sabinar de la Morta	OTROS	1,7	2	0	1	2	1	0	1	5,5	Sí	1451	Sí	88%			El sabinar y las Peñas de La Morta	Travesía	Cuencas Mineras	Aliaga	-
1415	C26 Parque geológico. Otras 4	Explanada del alto de la Central Térmica (La Aldehuela) - Miradores de la Hoz	OTROS	1,4	2	2	1	2	2	0	2	8,5							Hoz Mala	Travesía	Cuencas Mineras	Aliaga	-
1416	C26 Parque geológico. Otras 5	Las Dehesillas - Cabez de la Muerte	OTROS	1,8	2	2	1	0	2	2	2	7,5							Dehesillas - Cabez de la Muerte	Travesía	Cuencas Mineras	Aliaga	-
1417	C26 Parque geológico. Otras 6	Masía de la Clara - Cascada	OTROS	2,0	2	0	1	2	0	2	1	5,5							Barranco del Hocino	Travesía	Cuencas Mineras	Aliaga	-
1418	C26 Parque geológico. Otras 7	Pista hacia el Collado del Hocino - Fuente de Cedrilla	OTROS	0,3	2	0	1	2	2	2	2	8,5							Fuente de la Cedrilla	Travesía	Cuencas Mineras	Aliaga	-
1419	C26 Parque geológico. Ruta 1 y 2	Aliaga - desvío al monolito de La Porra - Mirador del Alto de Camarillas	OTROS	2,5	2	2	1	2	2	0	0	6,5	Sí	1966	Sí	92%			Mirador del Alto de Camarillas - La Porra	Travesía	Cuencas Mineras	Aliaga	-
1420	C26 Parque geológico. Rutas 3, 4 y 5	Aliaga - desvío a la cretas La Olla - fuente del Molar - Vetas de Carbón - Peña del Barbo - Embalse de Aliaga - Central Térmica de Aliaga	OTROS	3,7	2	2	1	2	2	0	0	6,5	Sí	2538	Sí	68%	Sí	18%	La Olla - Las Vetas de Carbón - Estecho de la Aldehuela	Travesía	Cuencas Mineras	Aliaga	-
1421	C26 Parque geológico. Rutas 7, 8 y 9	Aliaga - Barrio de Santa Bárbara - El Royo - Cobatillas - Peñablanca - Las Aljeceras	OTROS	7,5	2	2	1	0	1	0	0	3,5	Sí	5142	Sí	74%			El Royo - Peñablanca - Las Aljeceras	Travesía	Cuencas Mineras	Aliaga, Hinojosa de Jarque	-
1422	C26 Torre de las Arcas - Eta de la Virgen de Oto	Torre de las Arcas - Ermita de la Virgen de Oto	OTROS	4,3	1	0	1	1	2	0	0	4								Travesía	Cuencas Mineras	Torre de las Arcas	-
1423	C26 Torre de las Arcas - Paseo de la Chopera	Torre de las Arcas - Paseo de la Chopera	OTROS	0,4	2	1	1	2	2	2	2	9								Circular	Cuencas Mineras	Torre de las Arcas	-
1424	C28 Ruta de las neveras. PR-TE 172	Ruta de las neveras alrededor de la Cerollera	OTROS	13,1	0	2	1	0	1	0	2	4,5	Sí	1076						Circular	Bajo Aragón, Matarraña / Matarranya	La Cerollera, Ráfales	-
1425	C29 Camino de la Serratilla	Cañada Real del Ratón - Camino del Mansuelo	OTROS	1,8	0	0	1	0	0	0	0	0,5							Red de Senderos Locales de Teruel	Travesía	Comunidad de Teruel	Teruel	-
1426	C29 Camino de Mansueto	Ermita de Sta. Bárbara - Hoya de la Granja - Cajigares - Final del Bco. del Corral de Maroto	OTROS	9,5	0	0	1	0	1	0	0	1,5							Red de Senderos Locales de Teruel	Travesía	Comunidad de Teruel	Teruel	-
1427	C29 Camino de Santa Bárbara	Teruel - Ermita de Sta. Bárbara - Balsa Mosenperas	OTROS	3,8	2	2	1	0	1	0	0	3,5							Red de Senderos Locales de Teruel	Travesía	Comunidad de Teruel	Teruel	-
1428	C29 Cañada Real del Ratón	Camino del Mansuelo - Camino de Santa Bárbara	OTROS	4,2	0	2	1	0	0	0	0	1,5							Red de Senderos Locales de Teruel	Travesía	Comunidad de Teruel	Teruel	-
1429	C29 Ruta de Amanaderos: Riodeva	Riodeva - Amanaderos - Riodeva	OTROS	13,0	0	2	1	1	0	0	2	4,5								Circular	Comunidad de Teruel	Riodeva	-
1430	C29 Ruta de Cañaseca y La Sierra	Aguilar del Alfambra - Alto Peña del Cuervo - Aguilar del Alfambra	OTROS	19,8	2	2	1	1	1	2	0	5,5							Senderos de Aguilar del Alfambra	Circular	Comunidad de Teruel	Ababuj, Aguilar del Alfambra, Galve	-
1431	C29 Ruta de El Control: Tramacastiel	Tramacastiel - Collado de Valdaños - Corral de Toros - El Control - Tramacastiel	OTROS	19,4	0	2	1	0	2	2	0	4,5								Circular	Comunidad de Teruel, Sierra de Albarracín	Rubiales, Tramacastiel, Villel	-
1432	C29 Ruta de la Ermita de la Virgen del Molino	Santa Eulalia - Ermita de la Virgen del Molino - Santa Eulalia	OTROS	4,3	0	0	1	0	0	0	0	0,5					Sí	21%		Circular	Comunidad de Teruel	Santa Eulalia	-
1433	C29 Ruta de la Ermita de San Juan	Fuentes Calientes - Cañada Vellida	OTROS	5,7	2	2	1	0	0	2	0	3,5							Red de Senderos Locales de Teruel	Travesía	Comunidad de Teruel	Cañada Vellida, Fuentes Calientes	-
1434	C29 Ruta de las Fuentes	Aguilar del Alfambra - Fuendenguilas - Fuenbenita - Fuente del Degollao - Aguilar del Alfambra	OTROS	10,9	2	0	1	0	1	0	0	2,5							Senderos de Aguilar del Alfambra	Circular	Comunidad de Teruel	Ababuj, Aguilar del Alfambra, Jorcas	-
1435	C29 Ruta de los Dinosaurios	Galve - Galve	OTROS	3,1	2	2	1	0	2	0	0	4,5								Circular	Comunidad de Teruel	Galve	-
1436	C29 Ruta del Paraje de la Vaqueriza: Aguatón	Aguatón - Morrón de la Calleja - Paraje de la Vaqueriza	OTROS	3,2	0	1	1	0	1	2	1	4								Travesía	Comunidad de Teruel	Aguatón	-
1437	C29 Ruta El Tormagal: Villalba Alta	Villalba Alta - Villalba Alta	OTROS	9,5	0	0	1	0	2	2	0	3,5							Red de Senderos Locales de Teruel	Circular	Comunidad de Teruel	Perales del Alfambra	-
1438	C29 Senda de los Tenderos	Teruel - Camino de Santa Bárbara	OTROS	0,9	2	2	1	0	1	0	2	5,5							Red de Senderos Locales de Teruel	Travesía	Comunidad de Teruel	Teruel	-
1439	C30 Sendero Fluvial. Río Guadaloque	Río Guadaloque en Montoro	OTROS	3,6	2	1	1	2	1	0	2	7	Sí	562	Sí	16%				Travesía	Maestrazgo	Villarluengo	-
1440	C32 Ecosenda. Embalse de los Toranes	La Fonseca - El Horcajo - Embalse de los Toranes	OTROS	4,4	0	0	1	0	1	0	0	1,5	Sí	1141	Sí	27%				Travesía	Gúdar - Javalambre	Albentosa, San Agustín	-
1441	C32 Ecosenda. Estrechos del Río Rubielos	Fuentes de Rubielos - Cantera de Santa María - Olba	OTROS	5,3	0	2	1	0	1	1	2	5								Travesía	Gúdar - Javalambre	Fuentes de Rubielos, Olba	-
1442	C32 Ecosenda. Los Manantiales	Venta del Puente - Molino de la Escaleruela - La Escaleruela	OTROS	4,6	0	0	1	0	0	1	1	2								Travesía	Gúdar - Javalambre	Mora de Rubielos, Sarrión	-

PROPUESTA DE CATÁLOGO DE SENDEROS VALORADOS

ID ficha	NOMBRE	ITINERARIO	TIPO	Longitud (km)	C1	C2	C3	C4	C5	C6	C7	VALOR PONDERADO	Excluido por longitud máxima carretera	Longitud carretera (m)	Excluido por porcentaje máximo carretera	Porcentaje carretera	Excluido por porcentaje máximo urbano	Porcentaje urbano	OTRA DENOMINACIÓN	TIPO 2	COMARCA	MUNICIPIO	ESPACIO NATURAL PROTEGIDO
1443	C32 Ecosenda. Los Puentes	Albentosa - Los Mases - La Escalerueta	OTROS	7,7	0	2	1	0	0	0	2	3,5								Travesía	Gúdar - Javalambre	Albentosa, Sarrión	-
1444	C32 Ecosenda. Puente del Cantal	Puente del cantal - Los Giles - Los Pertegaces - Fuente de la Salud	OTROS	4,2	0	0	1	2	1	0	1	4,5								Travesía	Gúdar - Javalambre	Olba	-
1445	C32 Ecosenda. Puente del Diablo	La Fonseca - Rambla los Gamellones - La Hoz - El Masico	OTROS	10,4	0	2	1	0	1	0	2	4,5								Travesía	Gúdar - Javalambre	Olba, Rubielos de Mora, San Agustín	-
1446	C32 Ecosenda. San Cristóbal	Olba - San Pedro Mártir - Los Ibáñez Altos - La Hoya de Ramos - Los Ramones	OTROS	7,7	0	2	1	1	1	0	1	4,5								Travesía	Gúdar - Javalambre	Olba	-
1447	C32 PR-VT 126	Rubielos de Mora - Olba	OTROS	16,7	2	2	1	1	1	0	2	6,5								Travesía	Gúdar - Javalambre	Olba, Rubielos de Mora	-
1448	C32 Ruta del Bolage	Mosqueruela - ruta por las casetas de piedra en seco - Mosqueruela	OTROS	3,3	2	2	1	0	0	0	0	2,5								Circular	Gúdar - Javalambre	Mosqueruela	-
1449	C32 Sendero Fluvial. Embalse de las Tosquillas	Carretera A-228 - Embalse de las Tosquillas - Carretera A-228	OTROS	4,5	0	0	1	2	0	1	2	5								Circular	Gúdar - Javalambre	Mora de Rubielos	-
1450	C32 Sendero Fluvial. Río Alcalá	Alcalá de la Selva - La Virgen de la Vega	OTROS	2,2	2	2	1	1	0	0	2	5,5								Travesía	Gúdar - Javalambre	Alcalá de la Selva	-
1451	C32 Sendero Fluvial. Río Arcos	Arcos de Salinas - río Arcos	OTROS	1,8	0	2	1	2	1	2	2	7,5							Desiderio	Travesía	Gúdar - Javalambre	Arcos de las Salinas	-
1452	C32 Sendero Fluvial. Río Camarena	Molino de Arriba - Ermita de San Roque (Camarena de la Sierra)	OTROS	1,3	2	2	1	2	1	1	1	7								Travesía	Gúdar - Javalambre	Camarena de la Sierra	-
1453	C32 Sendero Fluvial. Río Linares	Linares de Mora - Carretera A-1701	OTROS	1,4	2	2	1	0	1	0	2	5,5								Travesía	Gúdar - Javalambre	Linares de Mora	-
1454	C32 Sendero Fluvial. Río Torrijas	Manzanera - Los Cerezos (Río Torrijas)	OTROS	4,1	2	2	1	2	0	0	1	5,5								Travesía	Gúdar - Javalambre	Manzanera	-
1455	C33 Santuario de Montserrat	Fórnoles - Santuario de Montserrat o Ermita de Santa Mónica	OTROS	2,8	2	2	1	0	1	1	0	4								Travesía	Matarraña / Matarranya	Fórnoles	-
1456	Ruta de la Estanca de Alcañiz	Circular por la Estanca de Alcañiz	OTROS	8,0	0	0	1	0	0	0	0	0,5								Circular	Bajo Aragón	Alcañiz	-
1457	Ruta de las Saladas de Alcañiz	Circular por la Salada Grande de Alcañiz	OTROS	9,4	0	0	1	2	0	2	0	3,5								Circular	Bajo Aragón	Alcañiz	-
1458	Ruta de Loscos	Castelserás - Ermita de Santa Bárbara - Castelserás	OTROS	4,0	0	2	1	0	2	0	0	3,5								Circular	Bajo Aragón	Castelserás	-
1459	Ruta de Pardo Sastrón	Torreçilla de Alcañiz - Río Mezquín - Torreçilla de Alcañiz	OTROS	2,8	2	2	1	0	1	0	0	3,5								Circular	Bajo Aragón	Castelserás, Torreçilla de Alcañiz	-
1460	Ruta del Bosque y el Fuego. A	Cuatro Caminos - Miradores / Vértice Esteban	OTROS	11,8	0	0	1	2	0	1	0	3								Travesía	Cinco Villas, D.C. Zaragoza	Castejón de Valdejasa, Zuera	-
1461	Ruta del Bosque y el Fuego. B	Castejón de Valdejasa - Val de Castellar oeste - Castejón de Valdejasa / Mirador de Santa Ana	OTROS	10,7	0	2	1	1	1	1	0	4								Circular	Cinco Villas	Castejón de Valdejasa	-
1462	Ruta etnobotánica Bernardo Zapater	Recorre la umbria del monte de la Dehesa de Allepuz.	OTROS	3,2	2	2	1	0	1	0	2	5,5							Ruta Etnobotánica Bernardo Zapater	Circular	Maestrazgo	Allepuz	-
1463	San Adrián de Sasabe	Borau - San Adrián de Sasabe	OTROS	2,5	2	2	1	0	1	0	1	4,5								Travesía	La Jacetania	Borau	-
1464	Sendero del Cerro	Circular Santuario-Subida mirador	OTROS	1,4	0	0	1	2	1	0	2	5,5							Sendero del Cerro	Circular	Cinco Villas	Tauste	-
1465	Sendero del Mirador	Santuario Sancho Abarca-Mirador (barranco de la Virgen)	OTROS	1,1	0	0	1	2	1	0	2	5,5							Sendero del Mirador	Travesía	Cinco Villas	Tauste	-