


LEYENDA:
 Coordinate System: ETRS 1989 ETRS-TM30
 Projection: Transverse Mercator
 Datum: ETRS 1989
 False Easting: 500,000.0000
 False Northing: 0.0000
 Central Meridian: -3.0000
 Scale Factor: 0.9996
 Latitude Of Origin: 0.0000
 Units: Meter



 **LIMITES**

DENOMINACIÓN DEL PROYECTO:
**ACTUALIZACIÓN
 PLAN DE RESTAURACIÓN
 DEL APROVECHAMIENTO
 DE RECURSOS
 DE LA SECCIÓN A)- CALIZAS-
 LA ALGARETA C-25,
 TM DE ESTADILLA (HUESCA)**

DENOMINACIÓN DEL PLANO:
ORTOFOTO HISTORICA 1956

PROMOTOR Y SOLICITANTE:
CARBURO DEL CINCA, S.A.

AUTOR DEL PLANO:

D. Alfonso Martínez Andrés
 Dr. Ingeniero de Minas NE-062-A

| | |
|-----------------|-----------------------|
| FECHA: NOV 2022 | PLANO N° 1 |
| ESCALA: 1:2,000 | |

FUENTE: WMS HISTORICO IGN

TAMAÑO: **A1**