

Censo de población y viviendas, 2011. Aragón.

Territorio: **Comarca de Sierra de Albarracín**

Objetivo: Determinar el número de habitantes, viviendas y edificios, así como ciertas características de los mismos.

Variables estudiadas:

Características de las personas: Aspectos demográficos (lugar de residencia, lugar de empadronamiento, edad, sexo, nacionalidad, estado civil...), modalidades lingüísticas, estudios, situación laboral, composición del hogar, formas de convivencia, características de los hogares y de los núcleos familiares, migraciones, fecundidad, actividades no remuneradas y movilidad.

Características de las viviendas: tipo de vivienda, régimen de tenencia, superficie, número de habitaciones, equipamiento y antigüedad.

Características los edificios: tipo de edificio, estado del edificio, año de construcción e instalaciones del edificio.

Nivel de desagregación territorial: Comunidad autónoma, provincias, comarcas y municipios de más de 10.000 habitantes.

Frecuencia: Decenal.

Palabras clave: Dato estadístico, población residente, población empadronada, residentes en colectivos, edad, sexo, nacionalidad, situación de residencia, estado civil, relaciones de parentesco, lugar de nacimiento, variables migratorias, estudios en curso, nivel educativo, relación con la actividad económica, rama de actividad, ocupación, situación profesional, fecundidad a lo largo de la vida, movilidad, instalaciones, régimen de tenencia, superficie útil, número de habitaciones.

Fuente: Explotación del fichero censal de microdatos del Censo de población y viviendas 2011. INE.

Fecha de la última actualización: enero de 2015.

Censo de población y viviendas, 2011. Aragón.

Territorio: **Comarca de Sierra de Albarracín**

Página / Contenido:

INTRODUCCIÓN

- 3 Mapa
- 4 Notas metodológicas
- 6 Marco muestral

TABLAS ESTADÍSTICAS

POBLACIÓN

- 7 Población empadronada
- 10 Población residente en establecimientos colectivos
- 13 Población residente en viviendas principales
 - 13 Características demográficas
 - 16 Modalidades lingüísticas
 - 17 Formación
 - 20 Actividad laboral, empleo y actividades no remuneradas
 - 25 Fecundidad
 - 26 Segunda vivienda
 - 28 Formas de convivencia
 - 29 Hogares
 - 32 Núcleos familiares

EDIFICIOS Y VIVIENDAS

- 35 Edificios
- 36 Viviendas

Censo de población y viviendas, 2011. Aragón.

Territorio: **Comarca de Sierra de Albarracín**

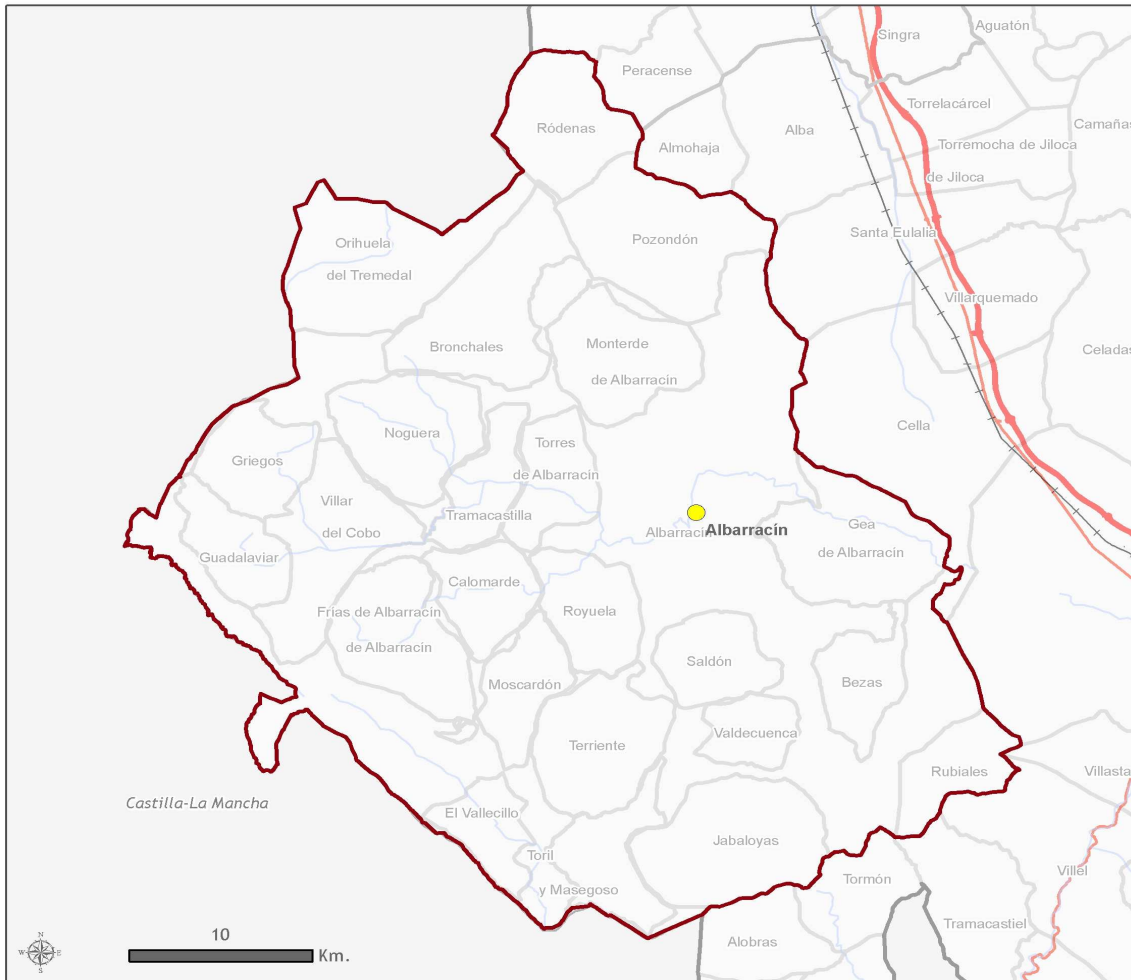


GOBIERNO DE ARAGON
Instituto Aragonés de Estadística

Comarca
Sierra de Albarracín



Centro de Información Territorial de Aragón



Leyenda		Observaciones:
	Límite autonómico	Autopistas y autovías
	Límite provincial	Nacionales
	Límite comarcal	Red de Ferrocarril
	Límite municipal	Ríos
	Capital de comarca	Embalses

Código:	31
Número de municipios:	25
Superficie:	1.414,12 km ²
Capital:	Albarracín
Creación:	Ley 1/2003, BOA 21-02-03



Censo de población y viviendas, 2011. Aragón.

Territorio: **Comarca de Sierra de Albarracín**

NOTAS METODOLÓGICAS

Los Censos de Población y Viviendas se constituyen como pieza fundamental para el conocimiento de la realidad sociodemográfica de todo país y región. Es una operación estadística de gran envergadura que realiza el Instituto Nacional de Estadística de forma periódica cada diez años y cuyo objetivo principal es determinar el número de habitantes, viviendas y edificios, así como ciertas características de los mismos. Gracias a los Censos se obtiene una información estadística de indudable valor para la elaboración y evaluación de las políticas demográficas, sanitarias, educativas, asistenciales, etc.

El Censo de Población y Viviendas se diferencia de los anteriores en que se ha realizado una gran encuesta por muestreo en lugar de un censo al uso. El ámbito geográfico en Aragón comprende las unidades estadísticas que están ubicadas en las tres provincias.

La distribución de la muestra de personas y viviendas depende del tamaño del municipio, fijando unos criterios de precisión para las estimaciones, de forma que las fracciones de muestreo varían desde las aplicadas a los municipios de menor tamaño que son investigados exhaustivamente hasta las de los municipios de mayor tamaño a los que corresponden las menores fracciones de muestreo.

La muestra se selecciona en cada municipio, dentro de cada grupo de viviendas, con igual probabilidad. La muestra correspondiente a los inmuebles del fichero precensal, se selecciona mediante muestreo sistemático con arranque aleatorio. La muestra correspondiente al conjunto de inmuebles que son alta en el recorrido exhaustivo se selecciona utilizando el procedimiento de Bernouilli que asigna igual probabilidad a las unidades de muestreo.

Por las características del Censo, se obtiene una menor respuesta relativa de los colectivos más difíciles de encontrar en un domicilio estable. Así, por ejemplo, la muestra de personas de edad avanzada está sobrerrepresentada en la muestra; las personas de nacionalidad española también responden en mayor proporción que los extranjeros, etc. La aplicación de técnicas de calibrado ha solucionado, en buena parte, este problema, aunque hay que tomar con relativa prudencia algunos cruces de variables dado que se ven muy afectados por el tamaño muestral.

El hecho de que los datos censales se obtengan mediante la explotación de una muestra de viviendas, supone que éstos vienen afectados de un error de muestreo, que va a depender no solo del tamaño de la muestra sino también de la característica que se va a estimar.

Para más información:

> [Instituto Aragonés de Estadística / Demografía y Población / Cifras de población y Censos demográficos / Censos de población](#)

> [INE / INEbase / Demografía y población / Cifras de población y censos demográficos / Censos de Población y Viviendas 2011](#)

Censo de población y viviendas, 2011. Aragón.

Territorio: **Comarca de Sierra de Albarracín**

Marco de referencia

La fecha de referencia de este Censo es el 1 de noviembre de 2011.

El Censo de Población y Viviendas 2011 es planteado por el INE como una operación que combina:

- Un fichero precensal realizado a partir de un aprovechamiento máximo de los registros administrativos disponibles, tomando al Padrón como elemento básico de su estructura.
- Un trabajo de campo que incluye dos grandes operaciones:
 - Un Censo de Edificios exhaustivo que permita la georreferenciación de todos los edificios.
 - Una gran encuesta por muestreo, dirigida a un porcentaje relativamente alto de la población para conocer las características de las personas y las viviendas.

El fichero precensal

Se obtiene a partir del Padrón y de la información estadística y de fuentes administrativas (Movimiento Natural de la Población, Seguridad Social, Agencia Tributaria); permitirá disponer de información suficiente para realizar el recuento de la población y el análisis de su estructura.

La encuesta de población

Tiene un doble objetivo. En primer lugar proporcionará las características censales de la población para aquellas variables para las que no se disponga de información suficiente en el fichero precensal. En segundo lugar sus datos permitirán cerrar el recuento de la población.

El censo de edificios

Tiene también varios objetivos: El primero de ellos es asegurar la exhaustividad de la relación de edificios derivados del fichero precensal. Para ello se ha realizado un recorrido completo allí donde ha sido necesario. En dicho recorrido se han recogido las variables de los edificios cuando no se disponía de información previa sobre ellos, se han enumerado todas las viviendas y locales y se ha completado la georreferenciación de los edificios.

Difusión

Tablas predefinidas

El Instituto Aragonés de Estadística difunde una colección de fichas para los distintos territorios (comunidad autónoma, provincias, comarcas y municipios de 10.000 y más habitantes). Cada ficha contiene tablas estadísticas con información sobre las características de sus habitantes, las viviendas y edificios.

Sistemas avanzados de consulta

Si no encuentra la información que necesita en las tablas predefinidas, el usuario podrá realizar su consulta mediante:

iaest.sociodemografia@aragon.es

Censo de población y viviendas, 2011. Aragón.

Territorio: **Comarca de Sierra de Albarracín**

Marco muestral

La operación del Censo de Población y viviendas, 2011. Aragón, se ha realizado a partir de la explotación del fichero de microdatos facilitado al Instituto Aragonés de Estadística (IAEST) por el Instituto Nacional de Estadística (INE), según el Convenio de Colaboración existente entre el INE y el Gobierno de Aragón a través del IAEST.

En la tabla del marco muestral, se indica la distribución de la población en el fichero de microdatos de los residentes en viviendas principales y colectivas, según el grupo de edad, y que han sido entrevistados o han cumplimentado el cuestionario por las distintas vías que el INE dispuso.

Distribución de la muestra y de la población por grandes grupos de edad en la comarca de Sierra de Albarracín.

Unidad: número de personas.

	Tamaño de la muestra		Población censal	
	Residentes en colectivos	Residentes en viviendas principales	Residentes en colectivos	Residentes en viviendas principales
Total	46	2.106	97	4.828
Menor de 16 años	3	206	3	505
De 16 a 25 años	2	182	2	450
De 26 a 45 años	7	414	7	1.192
De 46 a 64 años	4	588	4	1.278
De 65 a 84 años	20	628	48	1.245
85 y más años	10	88	33	157

Debido a la metodología empleada para el cálculo de las cifras de población censal, los resultados incluyen cifras con decimales que en las tablas publicadas no se muestran; por este motivo se pueden encontrar discrepancias entre las diferentes desagregaciones que se ofrecen (territorial, por edad, etc.) y su correspondiente total.

Las personas residentes en colectivos respondieron a un cuestionario más abreviado. La población residente empadronada en un municipio se ha calculado a partir de la población residente en dicho municipio en viviendas principales más los que residen y están empadronados en los centros colectivos.

Censo de población y viviendas, 2011. Aragón.

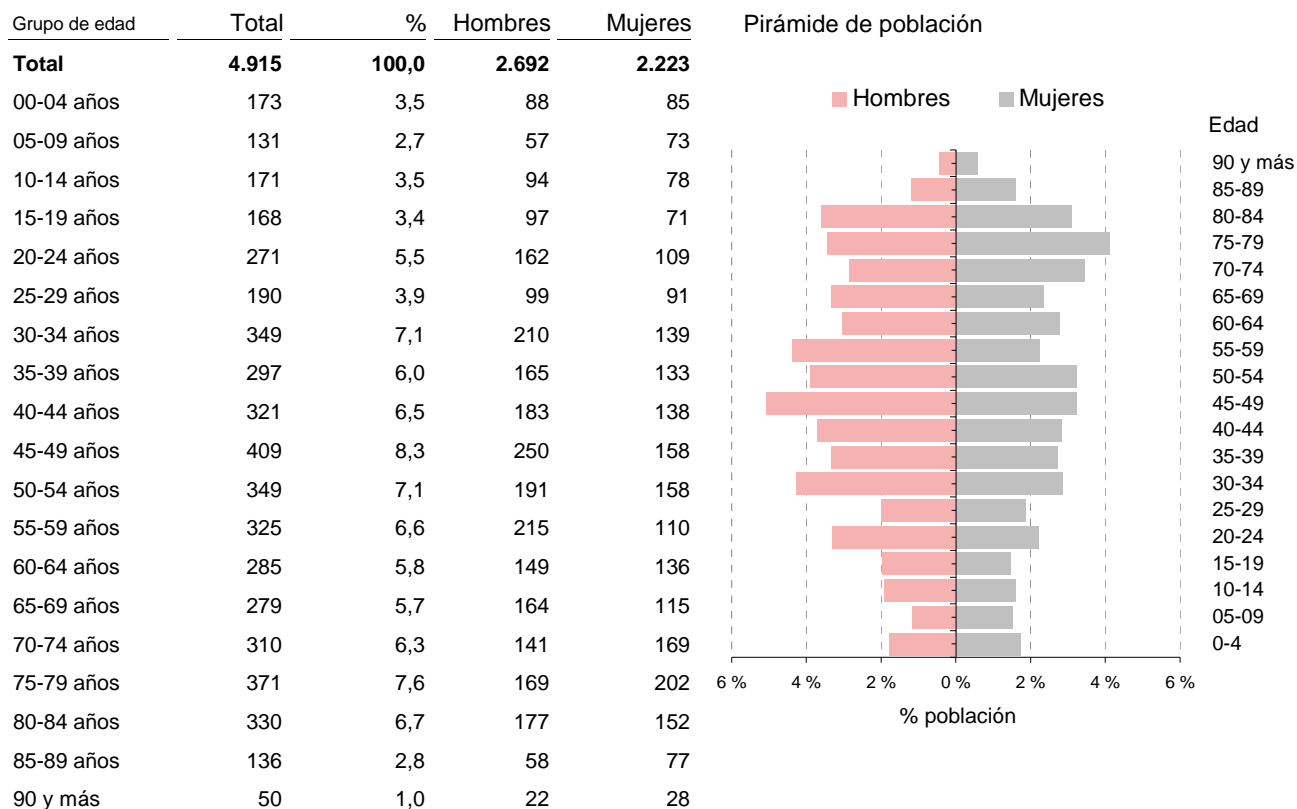
Territorio: **Comarca de Sierra de Albarracín**

Población empadronada

Incluye la población empadronada en viviendas principales y los empadronados en viviendas colectivas.

Población total empadronada por grupos quinquenales de edad y sexo.

Unidad: número y porcentaje de personas.



Población total empadronada por grandes grupos de edad, sexo y nacionalidad.

Unidad: número y porcentaje de personas.

	Ambos sexos				Hombres		Mujeres	
	Total	Espanoles	Extranjeros	% extranjeros s/pobl.total	Espanoles	Extranjeros	Espanolas	Extranjeras
Total	4.915	4.604	311	6,3	2.524	168	2.080	142
Menor de 16	508	445	63	12,4	221	35	224	28
16 a 25 años	452	407	44	9,8	238	23	170	21
26 a 45 años	1.199	1.049	149	12,5	610	81	440	68
46 a 64 años	1.281	1.229	52	4,0	726	27	503	25
65 a 84 años	1.290	1.288	2	0,2	650	2	638	0
85 y más	186	186	0	0,0	80	0	106	0

Censo de población y viviendas, 2011. Aragón.

Territorio: **Comarca de Sierra de Albarracín**

Población total empadronada de 16 y más años por estado civil y sexo.

Unidad: número y porcentaje de personas.

	Ambos sexos		Hombres		Mujeres	
	Nº	%	Nº	%	Nº	%
Total	4.406	100,0	2.436	100,0	1.971	100,0
Solteros	1.454	33,0	990	40,6	464	23,6
Casados	2.420	54,9	1.251	51,4	1.169	59,3
Viudos	389	8,8	108	4,5	281	14,2
Separados	59	1,3	39	1,6	21	1,0
Divorciados	84	1,9	48	2,0	36	1,8

Población total empadronada por tipo de vivienda en la que están empadronados y sexo.

Unidad: número y porcentaje de personas.

	Ambos sexos		Hombres		Mujeres	
	Nº	%	Nº	%	Nº	%
Total	4.915	100,0	2.692	100,0	2.223	100,0
Viviendas principales	4.828	98,2	2.654	98,6	2.173	97,8
Convencionales	4.821	98,1	2.650	98,4	2.171	97,7
Alojamientos	7	0,1	4	0,1	3	0,1
Viviendas colectivas	87	1,8	38	1,4	49	2,2
Hotel, pensión, albergue	14	0,3	6	0,2	8	0,4
Residencia de trabajadores	0	0,0	0	0,0	0	0,0
Hospital de larga estancia	0	0,0	0	0,0	0	0,0
Asilo o residencia de ancianos	63	1,3	32	1,2	32	1,4
Instituciones para personas con discapacidad	0	0,0	0	0,0	0	0,0
Otra institución de asistencia social a la infancia juventud	0	0,0	0	0,0	0	0,0
Institución religiosa	9	0,2	0	0,0	9	0,4
Instituciones militares	0	0,0	0	0,0	0	0,0
Otro tipo	0	0,0	0	0,0	0	0,0

La población se clasifica por el lugar en que están empadronados, sin tener en cuenta su vivienda de residencia habitual (principal o colectiva).

Censo de población y viviendas, 2011. Aragón.

Territorio: **Comarca de Sierra de Albarracín**

Población total empadronada de 25 y más años por nivel máximo de estudios alcanzado y sexo.

Unidad: número y porcentaje de personas.

	Ambos sexos		Hombres		Mujeres	
	Nº	%	Nº	%	Nº	%
Total	4.001	100	2.194	100	1.807	100
Analfabetos	55	1,4	18	0,8	37	2,1
Sin estudios	1.417	35,4	712	32,5	705	39,0
ESO, EGB, Bachillerato Ele.	1.505	37,6	874	39,8	632	35,0
Bachillerato Superior	304	7,6	210	9,6	93	5,2
FP Grado Medio	193	4,8	120	5,5	72	4,0
FP Grado Superior	191	4,8	130	5,9	60	3,3
Diplomatura	172	4,3	64	2,9	108	6,0
Licenciatura y Grado	155	3,9	62	2,8	93	5,2
Doctorado y Máster	9	0,2	4	0,2	5	0,3

Clasificación del nivel de estudios se consideran:

Analfabetos: Personas que no saben leer o escribir en ningún idioma.

Sin estudios: Personas que saben leer y escribir pero fueron menos de 5 años a la escuela.

Población total empadronada de 16 y más años por relación con la actividad y sexo.

Unidad: número y porcentaje de personas.

	Ambos sexos		Hombres		Mujeres	
	Nº	%	Nº	%	Nº	%
Total	4.406	100	2.436	100	1.971	100
Activos	2.416	54,8	1.404	57,7	1.012	51,3
Ocupado	1.917	43,5	1.169	48,0	749	38,0
Parado que ha trabajado antes	458	10,4	227	9,3	231	11,7
Parado buscando su primer empleo	40	0,9	9	0,4	32	1,6
Inactivos	1.991	45,2	1.032	42,3	959	48,7
Persona con invalidez laboral permanente	68	1,5	50	2,1	18	0,9
Jubilado, prejubilado, pensionista o rentista	1.540	35,0	850	34,9	690	35,0
Estudiante y otra situación	382	8,7	132	5,4	251	12,7

Censo de población y viviendas, 2011. Aragón.

Territorio: **Comarca de Sierra de Albarracín**

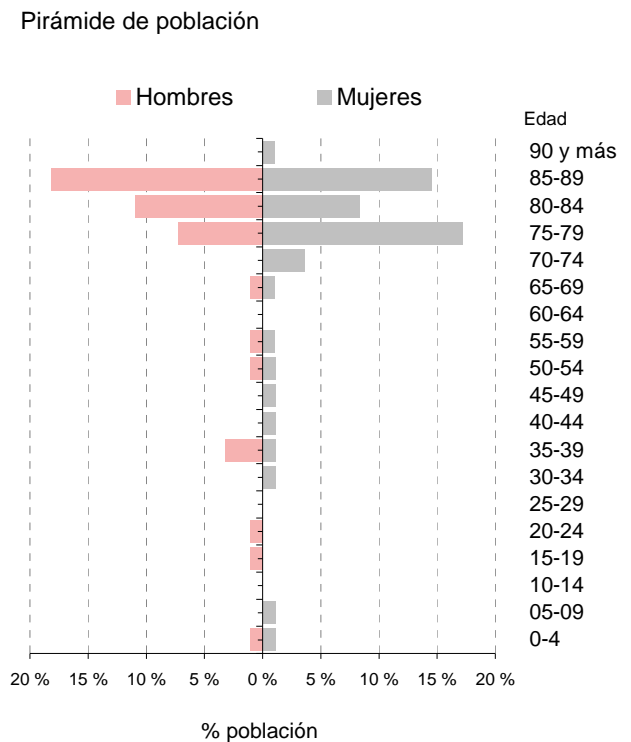
Población residente en establecimientos colectivos

Incluye la población residente en colectivos, independientemente de su lugar de empadronamiento.

Población residente en colectivos por grupos quinquenales de edad y sexo.

Unidad: número y porcentaje de personas.

Grupo de edad	Total	%	Hombres	Mujeres
Total	97	100,0	44	53
00-04 años	2	2,1	1	1
05-09 años	1	1,1	0	1
10-14 años	0	0,0	0	0
15-19 años	1	1,1	1	0
20-24 años	1	1,1	1	0
25-29 años	0	0,0	0	0
30-34 años	1	1,1	0	1
35-39 años	4	4,2	3	1
40-44 años	1	1,1	0	1
45-49 años	1	1,1	0	1
50-54 años	2	2,1	1	1
55-59 años	2	2,1	1	1
60-64 años	0	0,0	0	0
65-69 años	2	2,1	1	1
70-74 años	4	3,6	0	4
75-79 años	24	24,5	7	17
80-84 años	19	19,2	11	8
85-89 años	32	32,6	18	14
90 y más	1	1,1	0	1



Población residente en colectivos por grandes grupos de edad, sexo y nacionalidad.

Unidad: número y porcentaje de personas.

	Ambos sexos				Hombres		Mujeres	
	Total	Espanoles	Extranjeros	% extranjeros s/pobl.total	Espanoles	Extranjeros	Espanolas	Extranjeras
Total	97	96	1	1,1	44	0	52	1
Menor de 16	3	3	0	0,0	1	0	2	0
16 a 25 años	2	2	0	0,0	2	0	0	0
26 a 45 años	7	6	1	14,3	3	0	3	1
46 a 64 años	4	4	0	0,0	2	0	2	0
65 a 84 años	48	48	0	0,0	19	0	29	0
85 y más	33	33	0	0,0	18	0	15	0

Censo de población y viviendas, 2011. Aragón.

Territorio: **Comarca de Sierra de Albarracín**

Población residente en colectivos de 16 y más años por estado civil y sexo.

Unidad: número y porcentaje de personas.

	Ambos sexos		Hombres		Mujeres	
	Nº	%	Nº	%	Nº	%
Total	94	100,0	43	100,0	50	100,0
Solteros	37	39,3	21	47,7	16	32,1
Casados	27	28,5	9	19,9	18	35,9
Viudos	28	30,0	14	32,4	14	27,8
Separados	0	0,0	0	0,0	0	0,0
Divorciados	2	2,2	0	0,0	2	4,1

Población residente en colectivos por situación de empadronamiento y sexo.

Unidad: número y porcentaje de personas.

	Ambos sexos		Hombres		Mujeres	
	Nº	%	Nº	%	Nº	%
Residentes en colectivos*	97	100,0	44	100,0	53	100,0
Empadronados en el colectivo	87	89,6	38	85,2	49	93,3
Empadronados en viviendas principales	10	10,4	7	14,8	4	6,7

* Se tienen en cuenta las personas que residen en viviendas colectivas estando empadronadas en ella o en una vivienda principal.

Censo de población y viviendas, 2011. Aragón.

Territorio: **Comarca de Sierra de Albarracín**

Población residente en colectivos de 25 y más años por nivel máximo de estudios alcanzado y sexo.

Unidad: número y porcentaje de personas.

	Ambos sexos		Hombres		Mujeres	
	Nº	%	Nº	%	Nº	%
Total	92	100,0	41	100,0	50	100,0
Analfabetos o sin estudios	70	76,6	35	85,1	35	69,6
Primer grado	9	10,0	0	0,0	9	18,2
Segundo grado	10	11,1	6	14,8	4	8,1
Tercer grado	2	2,2	0	0,0	2	4,1

Población residente en colectivos de 16 y más años por relación con la actividad y sexo.

Unidad: número y porcentaje de personas.

	Ambos sexos		Hombres		Mujeres	
	Nº	%	Nº	%	Nº	%
Total	94	100,0	43	100,0	50	100,0
Ocupados	12	13,1	6	14,1	6	12,1
Parados	0	0,0	0	0,0	0	0,0
Persona con invalidez laboral permanente	0	0,0	0	0,0	0	0,0
Jubilado, prejubilado, pensionista o rentista	71	76,0	36	83,5	35	69,6
Otra situación	10	10,9	1	2,4	9	18,2

Clasificación del nivel de estudios (grados), con los siguientes valores:

Analfabetos o sin estudios: se considera que una persona es analfabeta cuando no sabe leer o escribir en ningún idioma y sin estudios: personas que saben leer y escribir pero fueron menos de 5 años a la escuela.

Primer grado: personas que fueron a la escuela 5 años o más sin completar EGB, ESO o Bachiller Elemental.

Segundo grado: ESO, EGB, Bachiller Elemental, o tiene el Certificado de Escolaridad o de Estudios Primarios. Bachiller (LOE, LOGSE), BUP, Bachiller superior, COU, PREU, FP grado medio, FP I, Oficialía industrial o equivalente, Grado Medio de Música Danza, Certificados de Escuelas Oficiales de Idiomas, FP grado superior, FP II, Maestría industrial o equivalente.

Tercer grado: Diplomatura, Arquitectura o Ingeniería Técnica, Grado Universitario, Licenciatura, Arquitectura, Ingeniería, Máster oficial universitario, Especialidades médicas, Doctorado.

Censo de población y viviendas, 2011. Aragón.

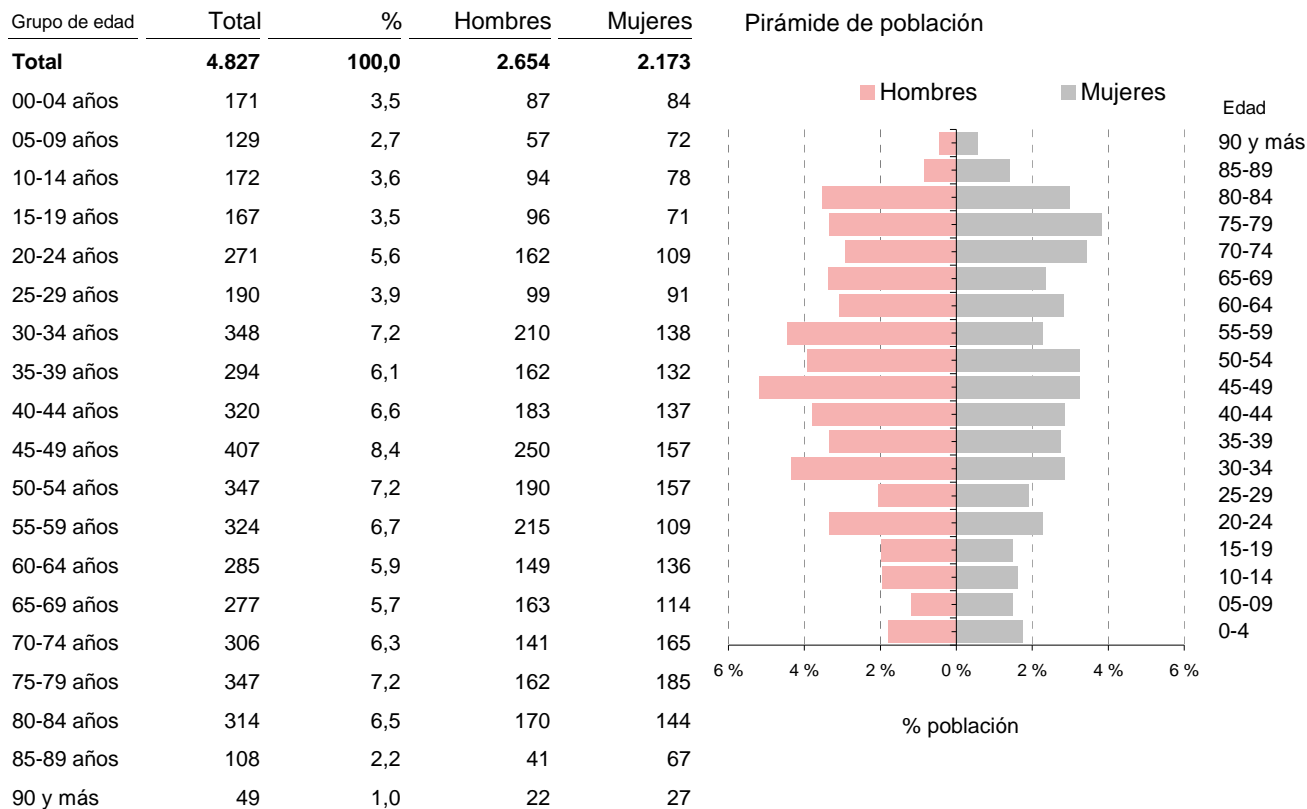
Territorio: **Comarca de Sierra de Albarracín**

Población residente en viviendas principales · DATOS DEMOGRÁFICOS

Incluye a las personas que residen y/o están empadronadas en viviendas principales.

Población residente en viviendas principales por grupos quinquenales de edad y sexo.

Unidad: número y porcentaje de personas.



Población residente en viviendas principales por grandes grupos de edad, sexo y nacionalidad.

Unidad: número y porcentaje de personas.

	Ambos sexos				Hombres		Mujeres	
	Total	Espanoles	Extranjeros	% extranjeros s/pobl.total	Espanoles	Extranjeros	Espanolas	Extranjeras
Total	4.827	4.518	309	6,4	2.486	168	2.032	141
Menor de 16	505	442	63	12,5	220	35	222	28
16 a 25 años	451	407	44	9,8	237	23	170	21
26 a 45 años	1.192	1.044	148	12,4	608	81	436	67
46 a 64 años	1.278	1.226	52	4,1	725	27	501	25
65 a 84 años	1.245	1.243	2	0,2	634	2	609	0
85 y más	157	157	0	0,0	63	0	94	0

Censo de población y viviendas, 2011. Aragón.

Territorio: **Comarca de Sierra de Albarracín**

Población residente en viviendas principales por relación entre el lugar de nacimiento, lugar de residencia y sexo.

Unidad: número y porcentaje de personas.

	Ambos sexos		Hombres		Mujeres	
	Nº	%	Nº	%	Nº	%
Total	4.827	100,0	2.654	100,0	2.173	100,0
Nació en:						
El mismo municipio en que reside	2.804	58,1	1.605	60,5	1.199	55,2
Otro municipio de la misma comarca	399	8,3	185	7,0	214	9,8
Otro municipio de Aragón fuera de la comarca	702	14,5	360	13,6	342	15,7
El resto de España	617	12,8	345	13,0	272	12,5
El extranjero	307	6,4	160	6,0	147	6,8

Población extranjera residente en viviendas principales por nacionalidad y sexo.

Unidad: número y porcentaje de personas.

	Ambos sexos		Hombres		Mujeres	
	Nº	%	Nº	%	Nº	%
Total	309	100,0	168	100,0	141	100,0
Europa	54	17,5	28	16,7	26	18,4
Unión Europea UE27	54	17,5	28	16,7	26	18,4
Resto de Europa	0	0,0	0	0,0	0	0,0
África	206	66,7	117	69,6	89	63,1
Magreb	0	0,0	0	0,0	0	0,0
Resto de África	206	66,7	117	69,6	89	63,1
América	49	15,9	23	13,7	26	18,4
América del Norte	3	1,0	0	0,0	3	2,1
Resto de América	46	14,9	23	13,7	23	16,3
Asia	0	0,0	0	0,0	0	0,0
Oceanía	0	0,0	0	0,0	0	0,0
Apátridas y no consta	0	0,0	0	0,0	0	0,0

Censo de población y viviendas, 2011. Aragón.

Territorio: **Comarca de Sierra de Albarracín**

Población residente en viviendas principales de 16 y más años por estado civil y sexo.

Unidad: número y porcentaje de personas.

	Ambos sexos		Hombres		Mujeres	
	Nº	%	Nº	%	Nº	%
Total	4.324	100,0	2.399	100,0	1.924	100,0
Solteros	1.423	32,9	971	40,5	452	23,5
Casados	2.394	55,4	1.243	51,8	1.151	59,8
Viudos	365	8,4	98	4,1	267	13,9
Separados	60	1,4	39	1,6	21	1,1
Divorciados	82	1,9	48	2,0	34	1,8

Población residente en viviendas principales por lugar de residencia en 2001 y sexo.

Unidad: número y porcentaje de personas.

	Ambos sexos		Hombres		Mujeres	
	Nº	%	Nº	%	Nº	%
Total	4.827	100,0	2.654	100,0	2.173	100,0
No había nacido	300	6,2	144	5,4	156	7,2
El mismo municipio en que reside	3.578	74,1	1.991	75,0	1.587	73,0
Otro municipio de la misma comarca	77	1,6	38	1,4	39	1,8
Otro municipio de Aragón fuera de la comarca	302	6,3	173	6,5	129	5,9
Resto de España	336	7,0	194	7,3	142	6,5
En el extranjero	235	4,9	115	4,3	120	5,5

Población residente en viviendas principales por lugar de residencia hace 1 año y sexo.

Unidad: número y porcentaje de personas.

	Ambos sexos		Hombres		Mujeres	
	Nº	%	Nº	%	Nº	%
Total	4.827	100,0	2.654	100,0	2.173	100,0
No había nacido	29	0,6	23	0,9	6	0,3
El mismo municipio en que reside	4.707	97,5	2.595	97,8	2.112	97,2
Otro municipio de la misma comarca	7	0,1	5	0,2	2	0,1
Otro municipio de Aragón fuera de la comarca	43	0,9	17	0,6	26	1,2
Resto de España	17	0,4	3	0,1	14	0,6
En el extranjero	25	0,5	11	0,4	14	0,6

* El periodo al que hace referencia es desde Noviembre de 2010 a Octubre 2011.

Censo de población y viviendas, 2011. Aragón.

Territorio: **Comarca de Sierra de Albarracín**

Población residente en viviendas principales por modalidades lingüísticas propias de Aragón que conocen y sexo.

Unidad: número y porcentaje de personas.

	Ambos sexos		Hombres		Mujeres	
	Nº	%	Nº	%	Nº	%
Total personas que conocen alguna modalidad lingüística	453	100,0	266	100,0	187	100,0
Aragonés	163	36,0	102	38,3	61	32,6
Catalán	289	63,8	163	61,3	126	67,4
Chapurreau	0	0,0	0	0,0	0	0,0
Patués	0	0,0	0	0,0	0	0,0

La pregunta sobre el conocimiento de una modalidad lingüística propia de Aragón, es de respuesta única. Se ha agrupado en cuatro categorías: "Aragonés" que engloba (Aragonés, Fabla, Cheso, Chistabino, Anotano, Belsetano, Fovano, Bajo Ribagorzano, Estadillano, Foncense, Somontanes, Grausino, Ribagorzano), "catalán" (Catalán, Fragatino, Valenciano, Azanuyense, Ballobarino, Benaberrrense, Fabarol, Fayonense, Literano, Maellano, Mequinezano, Nonaspino, Saidiné, Santistebense, Tamaritano, Torrentino). Además se muestran por separado "Chapurreau" y "Patués" (Patués, Benasqués) porque han sido especificadas como primera opción.

Población residente en viviendas principales por modalidades lingüísticas propias de Aragón que conocen y grandes grupos de edad.

Unidad: número de personas.

	Total	0 a 15 años	16 a 64 años	65 a 84 años	85 y más años
Total personas que conocen alguna modalidad lingüística	452	27	360	63	2
Aragonés	164	11	115	38	0
Catalán	288	16	245	25	2
Chapurreau	0	0	0	0	0
Patués	0	0	0	0	0

Población residente en viviendas principales que conocen alguna modalidad lingüística propia de Aragón por grado de conocimiento y grandes grupos de edad.

Unidad: porcentaje.

	Total	0 a 15 años	16 a 64 años	65 a 84 años	85 y más años
Total	414	24	329	59	2
La entiende	98	9	63	26	0
La entiende y la sabe leer	67	0	62	5	0
La sabe hablar	13	0	13	0	0
La sabe leer y hablar	51	0	47	4	0
La sabe leer, hablar y escribir	171	15	131	23	2
No sabe o no contesta	14	0	13	1	0

Censo de población y viviendas, 2011. Aragón.

Territorio: **Comarca de Sierra de Albarracín**

Población residente en viviendas principales · FORMACIÓN

Incluye a las personas que residen y/o están empadronadas en viviendas principales.

Población residente en viviendas principales de 16 años y más por grupos de edad, grado de formación y SEXO.

Unidad: número y porcentaje de personas.

	Total	%	Hombres	Mujeres
Total	4.326	100,0	2.400	1.926
Analfabetos o sin estudios	617	14,3	310	307
Primer grado	858	19,8	437	421
Segundo grado	2.488	57,5	1.515	973
Tercer grado	363	8,4	138	225
De 16 a 25 años	453	100,0	261	192
Analfabetos o sin estudios	9	2,0	8	1
Primer grado	66	14,6	40	26
Segundo grado	335	74,0	201	134
Tercer grado	43	9,5	12	31
De 26 a 45 años	1.193	100,0	689	504
Analfabetos o sin estudios	27	2,3	14	13
Primer grado	102	8,5	56	46
Segundo grado	869	72,8	554	315
Tercer grado	195	16,3	65	130
De 46 a 64 años	1.278	100,0	751	527
Analfabetos o sin estudios	40	3,1	21	19
Primer grado	216	16,9	133	83
Segundo grado	916	71,7	543	373
Tercer grado	106	8,3	54	52
65 años o más	1.402	100,0	699	703
Analfabetos o sin estudios	541	38,6	267	274
Primer grado	474	33,8	208	266
Segundo grado	368	26,2	217	151
Tercer grado	19	1,4	7	12

Clasificación del nivel de estudios, con los siguientes valores:

Analfabetos: Se considera que una persona es analfabeta cuando no sabe leer o escribir en ningún idioma.

Sin estudios: Personas que saben leer y escribir pero fueron menos de 5 años a la escuela.

Primer grado: Personas que fueron a la escuela 5 años o más sin completar EGB, ESO o Bachiller Elemental.

Segundo grado: ESO, EGB, Bachiller Elemental, o tiene el Certificado de Escolaridad o de Estudios Primarios. Bachiller (LOE, LOGSE), BUP, Bachiller superior, COU, PREU, FP grado medio, FP I, Oficialía industrial o equivalente, Grado Medio de Música Danza, Certificados de Escuelas Oficiales de Idiomas, FP grado superior, FP II, Maestría industrial o equivalente.

Tercer grado: Diplomatura, Arquitectura o Ingeniería Técnica, Grado Universitario, Licenciatura, Arquitectura, Ingeniería, Máster oficial universitario, Especialidades médicas, Doctorado.

Censo de población y viviendas, 2011. Aragón.

Territorio: **Comarca de Sierra de Albarracín**

Población residente en viviendas principales de 16 años y más recibiendo algún tipo de enseñanza por grupos de edad y sexo.

Unidad: número y porcentaje de personas.

	Ambos sexos		Hombres		Mujeres	
	Nº	%	Nº	%	Nº	%
Personas que estudian	506	11,7	268	11,2	238	12,4
De 16 a 25 años	200	44,3	100	38,5	100	52,4
De 26 a 45 años	202	16,9	104	15,1	98	19,5
De 46 a 64 años	92	7,2	61	8,1	31	5,9
De 65 a 84 años	12	1,0	3	0,5	9	1,5
De 85 y más años	0	0,0	0	0,0	0	0,0

Los porcentajes están calculados sobre el total de núcleos. No suman 100 porque en un núcleo familiar puede haber hijos de diversas edades.

Personas que estudian: Se consideran todas las personas que reciben algún tipo de enseñanza (incluso academias, cursos organizados por su empresa..) con independencia de su situación laboral.

Población residente en viviendas principales de 25 y más años por nivel máximo de estudios alcanzado y sexo.

Unidad: número y porcentaje de personas.

	Ambos sexos		Hombres		Mujeres	
	Nº	%	Nº	%	Nº	%
Total	2.518	100,0	1.460	100,0	1.058	100,0
ESO, EGB, Bachillerato Ele.	1.504	59,7	873	59,8	631	59,6
Bachillerato Superior	299	11,9	208	14,2	91	8,6
FP Grado Medio	191	7,6	120	8,2	71	6,7
FP Grado Superior	189	7,5	129	8,8	60	5,7
Diplomatura	170	6,8	64	4,4	106	10,0
Licenciatura y Grado	155	6,2	62	4,2	93	8,8
Doctorado y Master	9	0,4	3	0,2	6	0,6

Censo de población y viviendas, 2011. Aragón.

Territorio: **Comarca de Sierra de Albarracín**

Población residente en viviendas principales de 25 y más años por tipo de estudios finalizados y sexo.

Unidad: número y porcentaje de personas.

	Ambos sexos		Hombres		Mujeres	
	Nº	%	Nº	%	Nº	%
Total	715	100,0	379	100,0	336	100,0
Educación (Magisterio, Educación Infantil, Pedagogía, ...)	92	12,9	23	6,1	69	20,5
Artes y Humanidades (Historia, Lenguas, Imagen y Sonido,...)	51	7,1	20	5,3	31	9,2
Derecho y Ciencias Sociales (Administración, Psicología, Economía, Periodismo, ...)	115	16,1	29	7,7	86	25,6
Ciencias (Biología, Química, Física, Matemáticas, ...) e Informática (incluida Ingeniería Informática)	32	4,5	26	6,9	6	1,8
Arquitectura, Construcción, Formación Técnica e Industrias (Mecánica, Metal, Electrónica, Diseño, Confección, Alimentación, etc., incluidas Ingenierías de estos campos)	156	21,8	131	34,6	25	7,4
Agricultura, Ganadería, Pesca y Veterinaria (incluida Ingeniería Agrónoma o similar)	95	13,3	88	23,2	7	2,1
Salud y Servicios Sociales (Medicina, Enfermería, Farmacia, Trabajo Social, ...)	101	14,1	22	5,8	79	23,5
Otros servicios (Turismo, Hostelería, Peluquería, Enseñanza Náutica, Militar, ...)	74	10,3	40	10,6	34	10,1

Se tienen en cuenta las personas que han finalizado estudios de FP Grado Medio, FP Grado Superior y estudios universitarios (Diplomaturas, Licenciaturas, Grados, Máster y Doctorados).

Censo de población y viviendas, 2011. Aragón.Territorio: **Comarca de Sierra de Albarracín****Población residente en viviendas principales · ACTIVIDAD LABORAL**

Incluye a las personas que residen y/o están empadronadas en viviendas principales.

Población residente en viviendas principales de 16 y más años por relación con la actividad y sexo.

Unidad: número y porcentaje de personas.

	Ambos sexos		Hombres		Mujeres	
	Nº	%	Nº	%	Nº	%
Total	4.323	100,0	2.399	100,0	1.924	100,0
Activos	2.408	55,7	1.402	58,4	1.006	52,3
Ocupado	1.909	44,2	1.166	48,6	743	38,6
Parado que ha trabajado antes	458	10,6	227	9,5	231	12,0
Parado buscando su primer empleo	41	0,9	9	0,4	32	1,7
Inactivos	1.916	44,3	997	41,6	919	47,8
Persona con invalidez laboral permanente	68	1,6	50	2,1	18	0,9
Jubilado, prejubilado, pensionista o rentista	1.476	34,1	817	34,1	659	34,3
Estudiante	157	3,6	83	3,5	74	3,8
Otra situación	215	5,0	47	2,0	168	8,7

Población residente en viviendas principales de 16 o más años por grupos de edad, relación con la actividad y sexo.

Unidad: número de personas.

	Activos			Inactivos			Tasa de actividad		
	Ambos sexos	Hombres	Mujeres	Ambos sexos	Hombres	Mujeres	Ambos sexos	Hombres	Mujeres
Total	2.406	1.401	1.005	1.916	998	918	55,7	58,4	52,3
De 16 a 25 años	263	157	106	188	103	85	58,3	60,4	55,5
De 26 a 45 años	1.114	647	467	79	42	37	93,4	93,9	92,7
De 46 a 64 años	978	578	400	299	173	126	76,6	77,0	76,0
De 65 años y más	52	19	33	1.349	680	669	3,7	2,7	4,7

Tasa de actividad es la razón entre la población activa y la población de 16 y más años.

Censo de población y viviendas, 2011. Aragón.Territorio: **Comarca de Sierra de Albarracín****Población activa residente en viviendas principales de 16 y más años por grupos de edad y sexo**

Unidad: número de personas.

	Ocupados			Parados			Tasa de paro		
	Ambos sexos	Hombres	Mujeres	Ambos sexos	Hombres	Mujeres	Ambos sexos	Hombres	Mujeres
Total	1.909	1.166	743	499	236	263	20,7	16,8	26,1
De 16 a 25 años	176	118	58	87	39	48	33,1	24,8	45,3
De 26 a 45 años	911	562	349	202	85	117	18,1	13,1	25,1
De 46 a 64 años	782	472	310	196	106	90	20,0	18,3	22,5
De 65 años y más	39	14	25	13	6	7	25,0	30,0	21,9

Población activa residente en viviendas principales de 16 y más años por grandes grupos de edad, nivel de estudios y sexo.

Unidad: número de personas.

	Ocupados			Parados			Tasa de paro		
	Ambos sexos	Hombres	Mujeres	Ambos sexos	Hombres	Mujeres	Ambos sexos	Hombres	Mujeres
Total	1.907	1.164	743	498	236	262	20,7	16,9	26,1
De 16 a 64 años	1.869	1.151	718	485	230	255	20,6	16,7	26,2
Analfabetos y sin estudios	16	12	4	13	4	9	44,8	25,0	69,2
Primer grado	231	144	87	55	32	23	19,2	18,2	20,9
Segundo grado	1.356	890	466	363	180	183	21,1	16,8	28,2
Tercer grado	266	105	161	54	14	40	16,9	11,8	19,9
De 65 y más años	38	13	25	13	6	7	25,5	31,6	21,9
Analfabetos y sin estudios	2	1	1	7	4	3	77,8	80,0	75,0
Primer grado	18	8	10	4	0	4	18,2	0,0	28,6
Segundo grado	18	4	14	2	2	0	10,0	33,3	0,0
Tercer grado	0	0	0	0	0	0	-	-	-

Tasa de paro es la razón entre la población parada y la población activa.

Censo de población y viviendas, 2011. Aragón.

Territorio: **Comarca de Sierra de Albarracín**

Población ocupada residente en viviendas principales de 16 y más años por grupo de ocupación y sexo.

Unidad: número y porcentaje de personas ocupadas.

	Ambos sexos		Hombres		Mujeres	
	Nº	%	Nº	%	Nº	%
Total	1.909	100,0	1.166	100,0	743	100,0
Ocupaciones militares	0	0,0	0	0,0	0	0,0
Directores y gerentes	69	3,6	49	4,2	20	2,7
Técnicos y profesionales científicos e intelectuales	121	6,3	37	3,2	84	11,3
Técnicos; profesionales de apoyo	137	7,2	90	7,7	47	6,3
Empleados contables, administrativos y otros empleados de oficina	127	6,7	55	4,7	72	9,7
Trabajadores de los servicios de restauración, personales, protección y vendedores	445	23,3	191	16,4	254	34,2
Trabajadores cualificados en el sector agrícola, ganadero, forestal y pesquero	254	13,3	190	16,3	64	8,6
Artesanos y trabajadores cualificados de las industrias manufactureras y la construcción (excepto operadores de instalaciones y maquinaria)	402	21,1	352	30,2	50	6,7
Operadores de instalaciones y maquinaria, y montadores	130	6,8	120	10,3	10	1,3
Ocupaciones elementales	224	11,7	83	7,1	141	19,0

Población ocupada residente en viviendas principales de 16 y más años por situación profesional y sexo.

Unidad: número y porcentaje de personas ocupadas.

	Ambos sexos		Hombres		Mujeres	
	Nº	%	Nº	%	Nº	%
Total	1.909	100,0	1.166	100,0	743	100,0
Empresario, profesional o trabajador por cuenta propia que emplea personal	223	11,7	167	14,3	56	7,5
Empresario, profesional o trabajador por cuenta propia que no emplea personal	408	21,4	268	23,0	140	18,8
Trabajador por cuenta ajena fijo o indefinido	931	48,8	601	51,5	330	44,4
Trabajador por cuenta ajena eventual o temporal	312	16,3	119	10,2	193	26,0
Ayuda familiar	25	1,3	2	0,2	23	3,1
Miembro de cooperativas	9	0,5	9	0,8	0	0,0

Censo de población y viviendas, 2011. Aragón.Territorio: **Comarca de Sierra de Albarracín****Población ocupada residente en viviendas principales de 16 y más años por rama de actividad según CNAE 2009 y sexo.**

Unidad: número y porcentaje de personas ocupadas.

	Ambos sexos		Hombres		Mujeres	
	Nº	%	Nº	%	Nº	%
Total	1.909	100,0	1.166	100,0	743	100,0
Agricultura, ganadería, silvicultura y pesca (cnae 01-03)	284	14,9	222	19,0	62	8,3
Industria extractiva, agua y residuos (cnae 05-09 y 36-39)	13	0,7	12	1,0	1	0,1
Industria de la alimentación, bebidas y tabaco (cnae 10-12)	72	3,8	48	4,1	24	3,2
Industria textil, confección, cuero y calzado (cnae 13-15)	0	0,0	0	0,0	0	0,0
Industria de la madera y del corcho, excepto muebles; cestería y espartería, papel y artes gráficas (cnae 16-18)	47	2,5	46	3,9	1	0,1
Industria química y productos farmacéuticos (cnae 20, 21)	6	0,3	6	0,5	0	0,0
Fabricación de productos de caucho y plásticos y otros productos minerales no metálicos (cnae 22, 23)	7	0,4	7	0,6	0	0,0
Metalurgia y fabricación de productos metálicos, excepto maquinaria y equipo (cnae 24, 25)	37	1,9	34	2,9	3	0,4
Fabricación de productos informáticos, electrónicos, ópticos y material eléctrico (cnae 26, 27)	6	0,3	6	0,5	0	0,0
Fabricación de maquinaria y equipo (cnae 28)	2	0,1	2	0,2	0	0,0
Fabricación de material de transporte (cnae 29, 30)	8	0,4	8	0,7	0	0,0
Otras industrias manufactureras (cnae 31-33)	29	1,5	27	2,3	2	0,3
Suministro de energía eléctrica, gas, vapor y aire acondicionado (cnae 35)	5	0,3	5	0,4	0	0,0
Construcción (cnae 41-43)	344	18,0	325	27,9	19	2,6
Comercio al por mayor y al por menor; reparación de vehículos de motor y motocicletas (cnae 45-47)	138	7,2	77	6,6	61	8,2
Transporte y almacenamiento (cnae 49-53)	19	1,0	15	1,3	4	0,5
Hostelería (cnae 55, 56)	307	16,1	121	10,4	186	25,0
Información y comunicaciones (cnae 58-63)	21	1,1	15	1,3	6	0,8
Actividades inmobiliarias (cnae 68)	0	0,0	0	0,0	0	0,0
Actividades profesionales, científicas y técnicas; actividades administrativas y servicios auxiliares (cnae 69-82)	84	4,4	16	1,4	68	9,2
Educación (cnae 85)	91	4,8	31	2,7	60	8,1
Actividades sanitarias y de servicios sociales (cnae 86-88)	135	7,1	23	2,0	112	15,1
Otros servicios (cnae 90-99)	92	4,8	30	2,6	62	8,3
Actividades financieras y de seguros (cnae 64-66)	14	0,7	2	0,2	12	1,6
Administración Pública y defensa; Seguridad Social obligatoria (cnae 84)	149	7,8	88	7,5	61	8,2

Censo de población y viviendas, 2011. Aragón.

Territorio: **Comarca de Sierra de Albarracín**

Población residente en viviendas principales de 16 a 64 años que realizan actividades no remuneradas por tipo de actividad y sexo.

Unidad: número y porcentaje de personas que realizan la actividad.

	Ambos sexos		Hombres		Mujeres	
	Nº	%	Nº	%	Nº	%
Total personas de 16 a 64 años	2.921		1.701		1.220	
Cuidar a un menor de 15 años	497	17,0	225	13,2	272	22,3
Cuidar a una persona con problemas de salud	251	8,6	109	6,4	142	11,6
Tareas benéficas o voluntariado social	93	3,2	47	2,8	46	3,8
Encargarse de la mayor parte de las tareas domésticas de su hogar	1.302	44,6	476	28,0	826	67,7

Es una pregunta de respuesta múltiple.

Población residente en viviendas principales de 65 y más años que realizan actividades no remuneradas por tipo de actividad y sexo.

Unidad: número y porcentaje de personas que realizan la actividad.

	Ambos sexos		Hombres		Mujeres	
	Nº	%	Nº	%	Nº	%
Total personas de 65 y más años	1.402		699		703	
Cuidar a un menor de 15 años	109	7,8	53	7,6	56	8,0
Cuidar a una persona con problemas de salud	126	9,0	49	7,0	77	11,0
Tareas benéficas o voluntariado social	35	2,5	10	1,4	25	3,6
Encargarse de la mayor parte de las tareas domésticas de su hogar	616	43,9	151	21,6	465	66,1

Es una pregunta de respuesta múltiple.

Censo de población y viviendas, 2011. Aragón.

Territorio: **Comarca de Sierra de Albarracín**

Población residente en viviendas principales · FECUNDIDAD

Incluye a las personas que residen y/o están empadronadas en viviendas principales.

Mujeres residentes en viviendas principales de 16 o más años por número de hijos nacidos vivos.

Unidad: número y porcentaje de mujeres.

	Total	%
Total	1.924	100,0
Sin hijos	571	29,7
Con hijos	1.353	70,3
1 hijo	298	15,5
2 hijos	633	32,9
3 hijos	257	13,4
4 hijos	98	5,1
5 o más hijos	67	3,5

Mujeres residentes en viviendas principales de 16 y más años por número de hijos nacidos vivos y estado civil actual.

Unidad: número de mujeres.

	Total	Soltera	Casada	Viuda	Separada o divorciada
Total	1.924	452	1.150	268	54
Sin hijos	571	413	122	25	11
Con hijos	1.353	39	1.028	243	43
1 hijo	297	24	229	33	11
2 hijos	633	9	514	94	16
3 o más hijos	423	6	285	116	16

Mujeres residentes en viviendas principales de 16 y más años por número de hijos nacidos vivos y grupos de edad.

Unidad: número de mujeres.

	Total	de 16 a 24 años	de 25 a 34 años	de 35 a 44 años	de 45 a 54 años	de 55 a 64 años	de 65 y más años
Total	1.923	164	229	268	314	245	703
Sin hijos	571	156	109	90	65	29	122
Con hijos	1.352	8	120	178	249	216	581
1 hijo	298	6	71	42	52	39	88
2 hijos	634	2	44	106	152	116	214
3 o más hijos	420	0	5	30	45	61	279

Censo de población y viviendas, 2011. Aragón.Territorio: **Comarca de Sierra de Albarracín****Población residente en viviendas principales · SEGUNDA VIVIENDA**

Incluye a las personas que residen y/o están empadronadas en viviendas principales.

Personas residentes en viviendas principales por disposición de una segunda vivienda (en propiedad, alquiler o cedida gratis).

Unidad: número y porcentaje de personas.

	Total	%
Personas que pasan más de 14 noches al año fuera de su municipio de residencia	1.340	27,8
Disponen de segunda residencia:	817	16,9
En Aragón	401	8,3
En Comunidades Limitrofes	325	6,7
En Otras Comunidades Autónomas	38	0,8
En el Extranjero	53	1,1
No disponen de segunda residencia	523	10,8
Personas que no pasan más de 14 noches al año fuera de su municipio de residencia	3.488	72,2

Solo se responde en qué municipio se localiza la segunda residencia si se han pasado 14 noches o más al año fuera de su residencia habitual.

Personas de nacionalidad española residentes en viviendas principales que pasan más de 14 noches al año fuera de su municipio de residencia en un país extranjero.

Unidad: número de personas.

País donde pasan más de 14 noches	Total
Costa Rica	8
Francia	7
Perú	7
Marruecos	5
Italia	4

Se pregunta por los últimos 12 meses y que el motivo sea trabajo, estudio, vacaciones...

Censo de población y viviendas, 2011. Aragón.Territorio: **Comarca de Sierra de Albarracín**

Ranking de los municipios en los que las personas residentes en viviendas principales pasan más de 14 noches al año fuera de su municipio de residencia

Unidad: número de personas.

	Total
Teruel	361
Zaragoza	158
En el extranjero	109
Valencia	85
Barcelona	37
Castellón de la Plana/Castelló de la Plana	35
Sagunto/Sagunt	31
Vall d'Uixó (la)	31
Alagón	19
Puertollano	17

Se pregunta por los últimos 12 meses y que el motivo sea trabajo, estudio, vacaciones...Se incluyen los 10 municipios con más frecuencia.

Censo de población y viviendas, 2011. Aragón.

Territorio: **Comarca de Sierra de Albarracín**

Población residente en viviendas principales · FORMAS DE CONVIVENCIA

Incluye a las personas que residen y/o están empadronadas en viviendas principales.

Población residente en viviendas principales de 16 a 64 años por forma de convivencia y sexo.

Unidad: número y porcentaje de personas.

	Ambos sexos		Hombres		Mujeres	
	Nº	%	Nº	%	Nº	%
Total	2.921	100,0	1.700	100,0	1.221	100,0
Sólos	350	12,0	317	18,6	33	2,7
Sin pareja y con sus padres	856	29,3	565	33,2	291	23,8
Sin pareja y sin sus padres	71	2,4	13	0,8	58	4,8
Con su pareja, sin hijos ni padres	346	11,8	163	9,6	183	15,0
Con su pareja y 1 hijo, sin padres	436	14,9	205	12,1	231	18,9
Con su pareja y 2 hijos, sin padres	510	17,5	255	15,0	255	20,9
Con su pareja y 3 hijos, sin padres	84	2,9	43	2,5	41	3,4
Con su pareja y 4 ó más hijos, sin padres	8	0,3	4	0,2	4	0,3
Con su pareja y alguno de sus padres	50	1,7	10	0,6	40	3,3
Con otras personas pero no en un núcleo	210	7,2	125	7,4	85	7,0

Población residente en viviendas principales de 65 y más años por forma de convivencia y sexo.

Unidad: número y porcentaje de personas.

	Ambos sexos		Hombres		Mujeres	
	Nº	%	Nº	%	Nº	%
Total	1.402	100,0	699	100,0	703	100,0
Sólos	291	20,8	128	18,3	163	23,2
Sólo con su pareja	463	33,0	243	34,8	220	31,3
Padre con hijos	23	1,6	23	3,3	0	0,0
Madre con hijos	92	6,6	7	1,0	85	12,1
Pareja con un hijo	283	20,2	162	23,2	121	17,2
Pareja con 2 o más hijos	55	3,9	30	4,3	25	3,6
Otra forma	195	13,9	106	15,2	89	12,7

Censo de población y viviendas, 2011. Aragón.

Territorio: **Comarca de Sierra de Albarracín**

Población residente en viviendas principales · HOGARES

Incluye a las personas que residen y/o están empadronadas en viviendas principales.

Tamaño de los hogares.

Unidad: número y porcentaje de hogares.

	Total	%
Total	2.046	100,0
1 persona	641	31,3
2 personas	559	27,3
3 personas	426	20,8
4 personas	324	15,8
5 personas	84	4,1
6 personas	10	0,5
7 personas o más	2	0,1
Tamaño medio del hogar	2,4	personas

Tipología de los hogares.

Unidad: número y porcentaje de hogares.

	Total	%
Total	2.046	100,0
Hogares unipersonales	641	31,3
Hogares multipersonales	1.405	68,7
No forman familia	17	0,8
Forman familia	1.388	67,8
Una familia	1.388	67,8
Sin otras personas	1.377	67,3
Con otras no emparentadas	11	0,5
Dos ó más familias	0	0,0

Hogares según número de núcleos familiares.

Unidad: número y porcentaje de hogares.

	Total	%
Total	2.046	100,0
Hogares sin núcleos familiares	735	35,9
Hogares con un núcleo	1.287	62,9
Hogares con dos núcleos	22	1,1
Hogares con tres ó más núcleos	2	0,1

Hogar:

Grupo de personas residentes en la misma vivienda familiar.

Las diferencias entre hogar y familia son:

- El hogar puede ser unipersonal, mientras que la familia tiene que constar, por lo menos, de dos miembros.
- Los miembros de un hogar con varias personas no tienen necesariamente que estar emparentados, mientras que los miembros de una familia sí.

Familia:

Grupo de personas (dos o más) que, residiendo en la misma vivienda, están vinculadas por lazos de parentesco, ya sean de sangre o políticos, e independientemente de su grado.

Núcleo familiar:

Unidad jerárquica intermedia entre el habitante y la familia.

Puede ser de cuatro tipos:

- pareja sin hijos,
- pareja con uno o más hijos,
- padre con uno o más hijos,
- y madre con uno o más hijos.

Para formar parte del núcleo familiar de sus padres, los hijos deben estar solteros, no estar emparejados ni tener hijos.

Censo de población y viviendas, 2011. Aragón.

Territorio: **Comarca de Sierra de Albarracín**

Estructura de los hogares.

Unidad: número y porcentaje de hogares.

	Total	%
Total	2.046	100,0
Un adulto	655	32,0
Una mujer de 16 a 64 años	34	1,6
Un hombre de 16 a 64 años	317	15,5
Una mujer de 65 o más años	163	7,9
Un hombre de 65 o más años	128	6,3
Una mujer adulta con uno o más menores	12	0,6
Un hombre adulto con uno o más menores	2	0,1
Dos adultos	773	37,8
Dos adultos de 16 a 64 años, sin menores	177	8,6
Uno al menos de 65 años o más, sin menores	376	18,4
Dos adultos y un menor	114	5,6
Dos adultos y dos menores	93	4,6
Dos adultos y tres o más menores	13	0,6
Tres adultos	387	18,9
Dos adultos de 35 años o más, uno de 16 a 34 años, sin menores	134	6,5
Dos adultos de 35 años o más, uno de 16 a 34 años y un menor	56	2,7
Dos adultos de 35 años o más, uno de 16 a 34 y dos o más menores	9	0,4
Otro hogar de tres adultos, con o sin menores	189	9,2
Cuatro adultos	196	9,6
Dos adultos de 35 años o más, dos de 16 a 34 años, sin menores	91	4,4
Dos adultos de 35 años o más, dos de 16 a 34 años y un menor	19	0,9
Dos adultos de 35 años o más, dos de 16 a 34 años y dos o más menores	0	0,0
Otro hogar de cuatro adultos, con o sin menores	86	4,2
Cinco o más adultos	34	1,7
Cinco o más adultos, con o sin menores	34	1,7

Censo de población y viviendas, 2011. Aragón.

Territorio: **Comarca de Sierra de Albarracín**

Hogares según número de parados, ocupados y estudiantes.

Unidad: número y porcentaje de hogares.

	Total	%
Hogares según parados	2.046	100,0
Sin parados	1.643	80,3
Con un parado	338	16,5
Con dos parados o más	65	3,2
Hogares según ocupados	2.046	100,0
Sin ocupados	856	41,8
Con un ocupado	649	31,7
Con dos ocupados	440	21,5
Con tres ocupados	66	3,2
Con cuatro ocupados o más	35	1,7
Hogares según estudiantes	2.046	100,0
Sin estudiantes	1.635	79,9
Con un estudiante	239	11,7
Con dos estudiantes	146	7,1
Con tres estudiantes	22	1,1
Con cuatro estudiantes o más	4	0,2

Estudiante: Se considera estudiante a los menores de 16 años que acuden a un centro escolar y los mayores de 16 años que están matriculados en algún estudio y no se encuentran ocupados, parados, jubilados o con invalidez laboral permanente.

Hogares según nacionalidad de sus miembros.

Unidad: número y porcentaje de hogares.

	Total	%
Total	2.046	100,0
Todos los miembros españoles	1.922	93,9
Todos los miembros extranjeros	59	2,9
Hogar con españoles y extranjeros	65	3,2

Censo de población y viviendas, 2011. Aragón.Territorio: **Comarca de Sierra de Albarracín****Población residente en viviendas principales · NÚCLEOS FAMILIARES**

Incluye a las personas que residen y/o están empadronadas en viviendas principales.

Núcleos familiares según tipo.

Unidad: número y porcentaje de núcleos.

	Total	%
Total	1.336	100,0
Parejas con hijos	702	52,6
De derecho	675	50,5
De hecho	27	2,0
Parejas sin hijos	442	33,1
De derecho	398	29,8
De hecho	44	3,3
Padre con hijos	42	3,1
Madre con hijos	150	11,2

Núcleo familiar:

Unidad jerárquica intermedia entre el habitante y la familia.

Puede ser de cuatro tipos:

- pareja sin hijos,
- pareja con uno o más hijos,
- padre con uno o más hijos,
- y madre con uno o más hijos.

Para formar parte del núcleo familiar de sus padres, los hijos deben estar solteros, no estar emparejados ni tener hijos.

Familia numerosa:

Un núcleo familiar es familia numerosa si la pareja, o el padre o madre en los núcleos monoparentales, convive con 3 o más hijos comunes o exclusivos con las siguientes características: solteros y menores de 21 años o solteros, con edades de 21 a 25 años y que cursan estudios de FPII, FP superior, Diplomatura, Licenciatura, Arquitectura, Ingeniería, Doctorado, Postgrado o equivalentes.

Núcleos familiares según edad de los hijos.

Unidad: número y porcentaje de núcleos.

	Total	%
Con hijos de 0 a 4 años	142	10,6
Con hijos de 5 a 9 años	115	8,6
Con hijos de 10 a 14 años	145	10,9
Con hijos de 15 a 19 años	145	10,9
Con hijos de 20 a 24 años	198	14,8
Con hijos de 25 a 29 años	116	8,7
Con hijos de más de 30 años	336	25,1

Los porcentajes están calculados sobre el total de núcleos. No suman 100 porque en un núcleo familiar puede haber hijos de diversas edades.

Núcleos familiares según número de hijos e indicador de familia numerosa.

Unidad: número y porcentaje de núcleos.

	Total núcleos familiares		Familias numerosas		Familias no numerosas	
	Nº	%	Nº	%	Nº	%
Total	1.336	100,0	39	100,0	1.297	100,0
Ningún hijo	442	33,1	-	-	442	34,1
1 hijo/a	510	38,1	-	-	510	39,3
2 hijos/as	323	24,2	-	-	323	24,9
3 hijos/as	52	3,9	30	76,2	22	1,7
4 hijos/as	8	0,6	8	19,7	0	0,0
5 y más hijos/as	2	0,1	2	4,1	0	0,0

Censo de población y viviendas, 2011. Aragón.Territorio: **Comarca de Sierra de Albarracín****Diferencia de edad en la pareja.**

Unidad: número y porcentaje de parejas.

	Total	%
Total parejas	1.144	100,0
Misma edad	132	11,5
Hombre mayor que su pareja	838	73,3
De 1 a 4 años mayor	484	42,3
De 5 a 9 años mayor	272	23,8
10 ó más años mayor	82	7,2
Mujer mayor que su pareja	175	15,3
De 1 a 4 años mayor	142	12,4
De 5 a 9 años mayor	25	2,2
10 ó más años mayor	8	0,7

Situación de la pareja en relación con la actividad.

Unidad: número y porcentaje de parejas.

	Total	%
Total parejas	1.144	100,0
Ambos ocupados	382	33,4
Ambos parados	21	1,8
Ambos inactivos	337	29,5
Hombre ocupado y mujer parada	100	8,7
Hombre ocupado y mujer inactiva	14	1,2
Hombre parado y mujer ocupada	41	3,6
Hombre parado y mujer inactiva	1	0,1
Hombre inactivo y mujer ocupada	85	7,4
Hombre inactivo y mujer parada	20	1,7
Un ocupado y un parado (parejas mismo sexo)	0	0,0
Un ocupado y un inactivo (parejas mismo sexo)	0	0,0
Un parado y un inactivo (parejas mismo sexo)	0	0,0
Otra situación	142	12,4

Censo de población y viviendas, 2011. Aragón.Territorio: **Comarca de Sierra de Albarracín****Situación de la pareja en relación con la profesión.**

Unidad: número y porcentaje de parejas.

	Total	%
Total parejas con ambos miembros ocupados	382	100,0
Ambos trabajadores por cuenta propia	77	20,2
Ambos trabajadores por cuenta ajena	160	41,9
Hombre por cuenta propia y mujer por cuenta ajena	96	25,1
Hombre por cuenta ajena y mujer por cuenta propia	42	11,0
Un trabajador por cuenta propia y uno por cuenta ajena (parejas mismo sexo)	0	0,0
Otra situación	7	1,8

Comparativa de los niveles de estudio en la pareja.

Unidad: número y porcentaje de parejas.

	Total	%
Total parejas	1.144	100,0
Mismo nivel de estudios	806	70,5
Hombre con mayor nivel que su pareja	128	11,2
Un grado de diferencia	116	10,1
Dos ó más grados de diferencia	12	1,0
Mujer con mayor nivel que su pareja	211	18,4
Un grado de diferencia	166	14,5
Dos ó más grados de diferencia	45	3,9
Otra situación	0	0,0

Clasificación del nivel de estudios (grados), con los siguientes valores:

Analfabetos o sin estudios: se considera que una persona es analfabeta cuando no sabe leer o escribir en ningún idioma y sin estudios: personas que saben leer y escribir pero fueron menos de 5 años a la escuela.

Primer grado: personas que fueron a la escuela 5 años o más sin completar EGB, ESO o Bachiller Elemental.

Segundo grado: ESO, EGB, Bachiller Elemental, o tiene el Certificado de Escolaridad o de Estudios Primarios. Bachiller (LOE, LOGSE), BUP, Bachiller superior, COU, PREU, FP grado medio, FP I, Oficialía industrial o equivalente, Grado Medio de Música Danza, Certificados de Escuelas Oficiales de Idiomas, FP grado superior, FP II, Maestría industrial o equivalente.

Tercer grado: Diplomatura, Arquitectura o Ingeniería Técnica, Grado Universitario, Licenciatura, Arquitectura, Ingeniería, Máster oficial universitario, Especialidades médicas, Doctorado.

Censo de población y viviendas, 2011. Aragón.Territorio: **Comarca de Sierra de Albarracín****Edificios****Edificios según tipo.**

Unidad: número y porcentaje de edificios.

	Total	%
Total	4.807	100
Destinado principal o exclusivamente a viviendas	4.786	99,6
Destinado a otros fines	21	0,4

Estado de los edificios destinados principal o exclusivamente a viviendas.

Unidad: número y porcentaje de edificios.

	Total	%
Total	4.786	100
Ruinoso	39	0,8
Malo	110	2,3
Deficiente	383	8,0
Bueno	4.254	88,9

Edificios destinados principal o exclusivamente a viviendas según instalaciones del edificio.

Unidad: número y porcentaje de edificios.

	Total	%
Accesibilidad	691	14,4
Evacuación de aguas residuales	4.760	99,5
Agua caliente central	3.734	78,0
Gas en el edificio	9	0,2
Garaje	1.480	30,9
Tendido telefónico	3.721	77,7
Ascensor	16	0,3

Edificio: Construcción permanente, separada e independiente, concebida para ser utilizada como vivienda o para servir a fines agrarios, industriales, para la prestación de servicios o, en general, para desarrollar cualquier actividad (administrativa, comercial, industrial, cultural...).

Antigüedad de los edificios destinados principal o exclusivamente a viviendas.

Unidad: número y porcentaje de edificios.

	Total	%
Total	4.786	100
Antes 1900	1.142	23,9
1900 a 1920	474	9,9
1921 a 1940	363	7,6
1941 a 1950	305	6,4
1951 a 1960	352	7,4
1961 a 1970	362	7,6
1971 a 1980	492	10,3
1981 a 1990	492	10,3
1991 a 2001	403	8,4
2002 a 2011	401	8,4
2002	34	0,7
2003	28	0,6
2004	34	0,7
2005	43	0,9
2006	57	1,2
2007	52	1,1
2008	43	0,9
2009	42	0,9
2010	37	0,8
2011	31	0,6

Censo de población y viviendas, 2011. Aragón.Territorio: **Comarca de Sierra de Albarracín****Viviendas****Tipo de viviendas.**

Unidad: número y porcentaje de viviendas.

	Total	%
Total	5.577	100,0
Principales	2.046	36,7
Convencionales	2.042	36,6
Alojamientos	4	0,1
No principales	3.531	63,3
Secundarias	2.855	51,2
Vacías	676	12,1

Vivienda: Recinto estructuralmente separado e independiente que, por la forma en que fue construido, reconstruido, transformado o adaptado, está concebido para ser habitado por personas o, aunque no fuese así, constituye la residencia habitual de alguien en el momento censal. Como excepción, no se consideran viviendas los recintos que, a pesar de estar concebidos inicialmente para habitación humana, en el momento censal están dedicados totalmente a otros fines (por ejemplo, los que estén siendo usados exclusivamente como locales tales como una consulta médica o un despacho de abogados).

Tamaño de las viviendas principales.

Unidad: número y porcentaje de viviendas.

	Total	%
Total	2.046	100,0
1 habitación	7	0,3
2 habitaciones	37	1,8
3 habitaciones	195	9,5
4 habitaciones	347	17,0
5 habitaciones	531	25,9
6 habitaciones	432	21,1
7 habitaciones o más	497	24,3

Superficie útil de las viviendas principales.

Unidad: número y porcentaje de viviendas.

	Total	%
Total	2.046	100,0
Hasta 45 m ²	34	1,7
De 46 a 60 m ²	124	6,1
De 61 a 75 m ²	293	14,3
De 76 a 90 m ²	474	23,2
De 91 a 105 m ²	347	16,9
De 106 a 120 m ²	279	13,6
De 121 a 150 m ²	216	10,6
Más de 150 m ²	278	13,6

Régimen de tenencia de la vivienda principal.

Unidad: número y porcentaje de viviendas.

	Total	%
Total	2.046	100,0
En propiedad	1.519	74,2
Por compra, totalmente pagada	768	37,6
Por compra, con pagos pendientes	220	10,7
Por herencia o donación	531	25,9
En alquiler	207	10,1
Cedida gratis o a bajo precio	94	4,6
Otra forma	226	11,1

Censo de población y viviendas, 2011. Aragón.Territorio: **Comarca de Sierra de Albarracín****Equipamientos de las viviendas principales.**

Unidad: número y porcentaje de viviendas.

	Total	%
Calefacción	1.359	66,4
Agua corriente	2.041	99,8
Agua caliente central	1.488	72,7
Evacuación de aguas residuales	1.954	95,5
Cuarto de aseo con inodoro	2.029	99,1
Disponibilidad de ducha o bañera	2.006	98,1
Tendido telefónico	1.788	87,4
Acceso a internet	662	32,4

Antigüedad de las viviendas según tipología.

Unidad: número de viviendas.

	Vivienda principal	Vivienda Secundaria	Vivienda vacía
Total	2.046	2.855	676
Antes 1900	379	442	175
1900 a 1920	157	245	74
1921 a 1940	118	193	36
1941 a 1950	110	166	51
1951 a 1960	166	223	44
1961 a 1970	184	231	48
1971 a 1980	317	298	40
1981 a 1990	215	299	51
1991 a 2001	146	277	37
2002	6	26	3
2003	19	13	3
2004	5	29	0
2005	33	34	7
2006	14	39	2
2007	13	42	6
2008	16	27	27
2009	33	23	20
2010	6	23	10
2011	19	21	1
No consta	90	203	42