

Censo de población y viviendas, 2011. Aragón.

Territorio: **Comarca de Andorra-Sierra de Arcos**

Objetivo: Determinar el número de habitantes, viviendas y edificios, así como ciertas características de los mismos.

Variables estudiadas:

Características de las personas: Aspectos demográficos (lugar de residencia, lugar de empadronamiento, edad, sexo, nacionalidad, estado civil...), modalidades lingüísticas, estudios, situación laboral, composición del hogar, formas de convivencia, características de los hogares y de los núcleos familiares, migraciones, fecundidad, actividades no remuneradas y movilidad.

Características de las viviendas: tipo de vivienda, régimen de tenencia, superficie, número de habitaciones, equipamiento y antigüedad.

Características los edificios: tipo de edificio, estado del edificio, año de construcción e instalaciones del edificio.

Nivel de desagregación territorial: Comunidad autónoma, provincias, comarcas y municipios de más de 10.000 habitantes.

Frecuencia: Decenal.

Palabras clave: Dato estadístico, población residente, población empadronada, residentes en colectivos, edad, sexo, nacionalidad, situación de residencia, estado civil, relaciones de parentesco, lugar de nacimiento, variables migratorias, estudios en curso, nivel educativo, relación con la actividad económica, rama de actividad, ocupación, situación profesional, fecundidad a lo largo de la vida, movilidad, instalaciones, régimen de tenencia, superficie útil, número de habitaciones.

Fuente: Explotación del fichero censal de microdatos del Censo de población y viviendas 2011. INE.

Fecha de la última actualización: enero de 2015.

Censo de población y viviendas, 2011. Aragón.

Territorio: **Comarca de Andorra-Sierra de Arcos**

Página / Contenido:

INTRODUCCIÓN

- 3 Mapa
- 4 Notas metodológicas
- 6 Marco muestral

TABLAS ESTADÍSTICAS

POBLACIÓN

- 7 Población empadronada
- 10 Población residente en establecimientos colectivos
- 13 Población residente en viviendas principales
 - 13 Características demográficas
 - 16 Modalidades lingüísticas
 - 17 Formación
 - 20 Actividad laboral, empleo y actividades no remuneradas
 - 25 Fecundidad
 - 26 Segunda vivienda
 - 28 Formas de convivencia
 - 29 Hogares
 - 32 Núcleos familiares

EDIFICIOS Y VIVIENDAS

- 35 Edificios
- 36 Viviendas

Censo de población y viviendas, 2011. Aragón.

Territorio: **Comarca de Andorra-Sierra de Arcos**

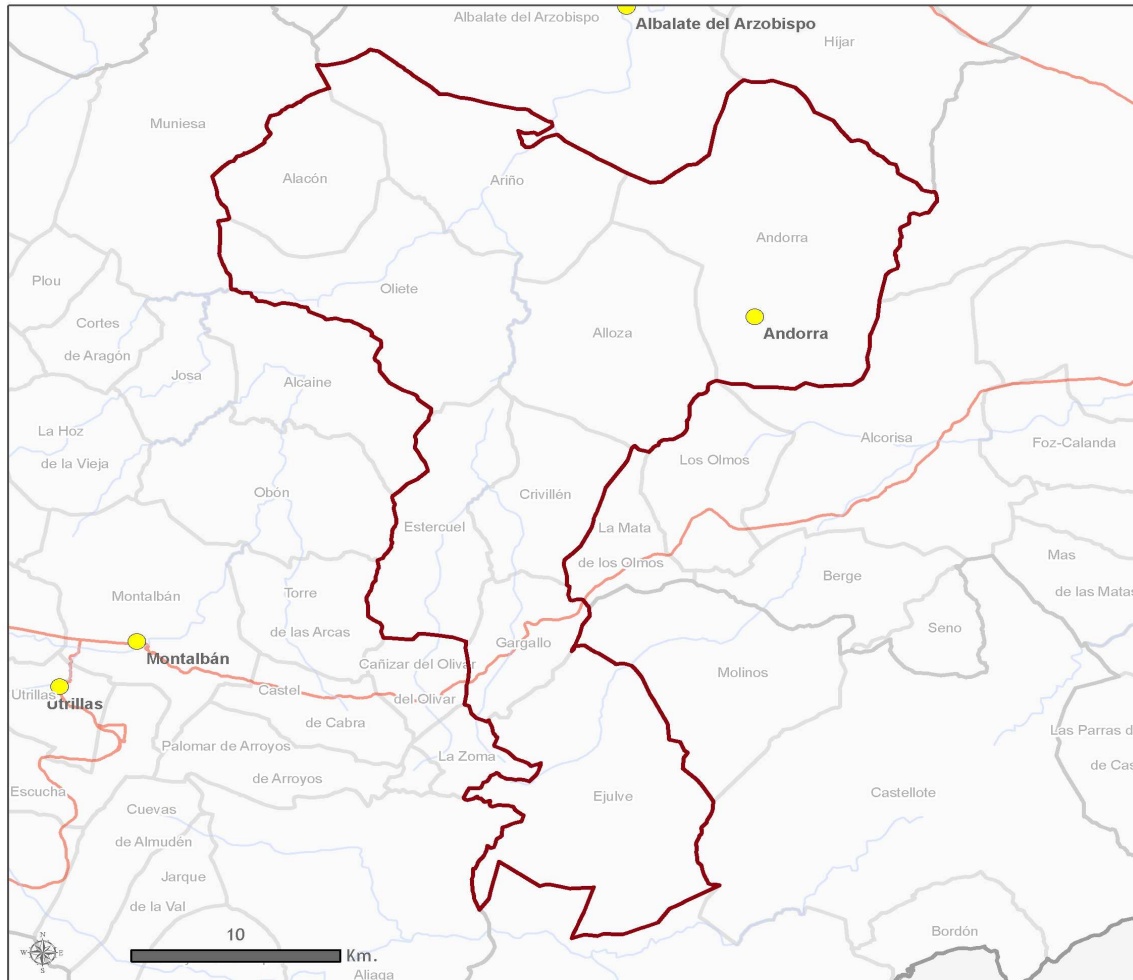


GOBIERNO DE ARAGON
Instituto Aragonés de Estadística

Comarca
Andorra - Sierra de Arcos



Centro de Información Territorial de Aragón



Leyenda		Observaciones:
	Límite autonómico	Autopistas y autovías
	Límite provincial	Nacionales
	Límite comarcal	Red de Ferrocarril
	Límite municipal	Ríos
	Capital de comarca	Embalses

Código:	27
Número de municipios:	9
Superficie:	675,05 km ²
Capital:	Andorra
Creación:	Ley 11/2002, BOA 17-05-02



Censo de población y viviendas, 2011. Aragón.

Territorio: **Comarca de Andorra-Sierra de Arcos**

NOTAS METODOLÓGICAS

Los Censos de Población y Viviendas se constituyen como pieza fundamental para el conocimiento de la realidad sociodemográfica de todo país y región. Es una operación estadística de gran envergadura que realiza el Instituto Nacional de Estadística de forma periódica cada diez años y cuyo objetivo principal es determinar el número de habitantes, viviendas y edificios, así como ciertas características de los mismos. Gracias a los Censos se obtiene una información estadística de indudable valor para la elaboración y evaluación de las políticas demográficas, sanitarias, educativas, asistenciales, etc.

El Censo de Población y Viviendas se diferencia de los anteriores en que se ha realizado una gran encuesta por muestreo en lugar de un censo al uso. El ámbito geográfico en Aragón comprende las unidades estadísticas que están ubicadas en las tres provincias.

La distribución de la muestra de personas y viviendas depende del tamaño del municipio, fijando unos criterios de precisión para las estimaciones, de forma que las fracciones de muestreo varían desde las aplicadas a los municipios de menor tamaño que son investigados exhaustivamente hasta las de los municipios de mayor tamaño a los que corresponden las menores fracciones de muestreo.

La muestra se selecciona en cada municipio, dentro de cada grupo de viviendas, con igual probabilidad. La muestra correspondiente a los inmuebles del fichero precensal, se selecciona mediante muestreo sistemático con arranque aleatorio. La muestra correspondiente al conjunto de inmuebles que son alta en el recorrido exhaustivo se selecciona utilizando el procedimiento de Bernouilli que asigna igual probabilidad a las unidades de muestreo.

Por las características del Censo, se obtiene una menor respuesta relativa de los colectivos más difíciles de encontrar en un domicilio estable. Así, por ejemplo, la muestra de personas de edad avanzada está sobrerrepresentada en la muestra; las personas de nacionalidad española también responden en mayor proporción que los extranjeros, etc. La aplicación de técnicas de calibrado ha solucionado, en buena parte, este problema, aunque hay que tomar con relativa prudencia algunos cruces de variables dado que se ven muy afectados por el tamaño muestral.

El hecho de que los datos censales se obtengan mediante la explotación de una muestra de viviendas, supone que éstos vienen afectados de un error de muestreo, que va a depender no solo del tamaño de la muestra sino también de la característica que se va a estimar.

Para más información:

> [Instituto Aragonés de Estadística / Demografía y Población / Cifras de población y Censos demográficos / Censos de población](#)

> [INE / INEbase / Demografía y población / Cifras de población y censos demográficos / Censos de Población y Viviendas 2011](#)

Censo de población y viviendas, 2011. Aragón.

Territorio: **Comarca de Andorra-Sierra de Arcos**

Marco de referencia

La fecha de referencia de este Censo es el 1 de noviembre de 2011.

El Censo de Población y Viviendas 2011 es planteado por el INE como una operación que combina:

- Un fichero precensal realizado a partir de un aprovechamiento máximo de los registros administrativos disponibles, tomando al Padrón como elemento básico de su estructura.
- Un trabajo de campo que incluye dos grandes operaciones:
 - Un Censo de Edificios exhaustivo que permita la georreferenciación de todos los edificios.
 - Una gran encuesta por muestreo, dirigida a un porcentaje relativamente alto de la población para conocer las características de las personas y las viviendas.

El fichero precensal

Se obtiene a partir del Padrón y de la información estadística y de fuentes administrativas (Movimiento Natural de la Población, Seguridad Social, Agencia Tributaria); permitirá disponer de información suficiente para realizar el recuento de la población y el análisis de su estructura.

La encuesta de población

Tiene un doble objetivo. En primer lugar proporcionará las características censales de la población para aquellas variables para las que no se disponga de información suficiente en el fichero precensal. En segundo lugar sus datos permitirán cerrar el recuento de la población.

El censo de edificios

Tiene también varios objetivos: El primero de ellos es asegurar la exhaustividad de la relación de edificios derivados del fichero precensal. Para ello se ha realizado un recorrido completo allí donde ha sido necesario. En dicho recorrido se han recogido las variables de los edificios cuando no se disponía de información previa sobre ellos, se han enumerado todas las viviendas y locales y se ha completado la georreferenciación de los edificios.

Difusión

Tablas predefinidas

El Instituto Aragonés de Estadística difunde una colección de fichas para los distintos territorios (comunidad autónoma, provincias, comarcas y municipios de 10.000 y más habitantes). Cada ficha contiene tablas estadísticas con información sobre las características de sus habitantes, las viviendas y edificios.

Sistemas avanzados de consulta

Si no encuentra la información que necesita en las tablas predefinidas, el usuario podrá realizar su consulta mediante:

iaest.sociodemografia@aragon.es

Censo de población y viviendas, 2011. Aragón.

Territorio: **Comarca de Andorra-Sierra de Arcos**

Marco muestral

La operación del Censo de Población y viviendas, 2011. Aragón, se ha realizado a partir de la explotación del fichero de microdatos facilitado al Instituto Aragonés de Estadística (IAEST) por el Instituto Nacional de Estadística (INE), según el Convenio de Colaboración existente entre el INE y el Gobierno de Aragón a través del IAEST.

En la tabla del marco muestral, se indica la distribución de la población en el fichero de microdatos de los residentes en viviendas principales y colectivas, según el grupo de edad, y que han sido entrevistados o han cumplimentado el cuestionario por las distintas vías que el INE dispuso.

Distribución de la muestra y de la población por grandes grupos de edad en la comarca de Andorra-Sierra de Arcos.

Unidad: número de personas.

	Tamaño de la muestra		Población censal	
	Residentes en colectivos	Residentes en viviendas principales	Residentes en colectivos	Residentes en viviendas principales
Total	40	2.088	66	11.144
Menor de 16 años	0	263	0	1.479
De 16 a 25 años	0	230	0	1.408
De 26 a 45 años	0	438	0	3.002
De 46 a 64 años	2	582	2	2.978
De 65 a 84 años	22	483	36	1.936
85 y más años	16	92	28	341

Debido a la metodología empleada para el cálculo de las cifras de población censal, los resultados incluyen cifras con decimales que en las tablas publicadas no se muestran; por este motivo se pueden encontrar discrepancias entre las diferentes desagregaciones que se ofrecen (territorial, por edad, etc.) y su correspondiente total.

Las personas residentes en colectivos respondieron a un cuestionario más abreviado. La población residente empadronada en un municipio se ha calculado a partir de la población residente en dicho municipio en viviendas principales más los que residen y están empadronados en los centros colectivos.

Censo de población y viviendas, 2011. Aragón.

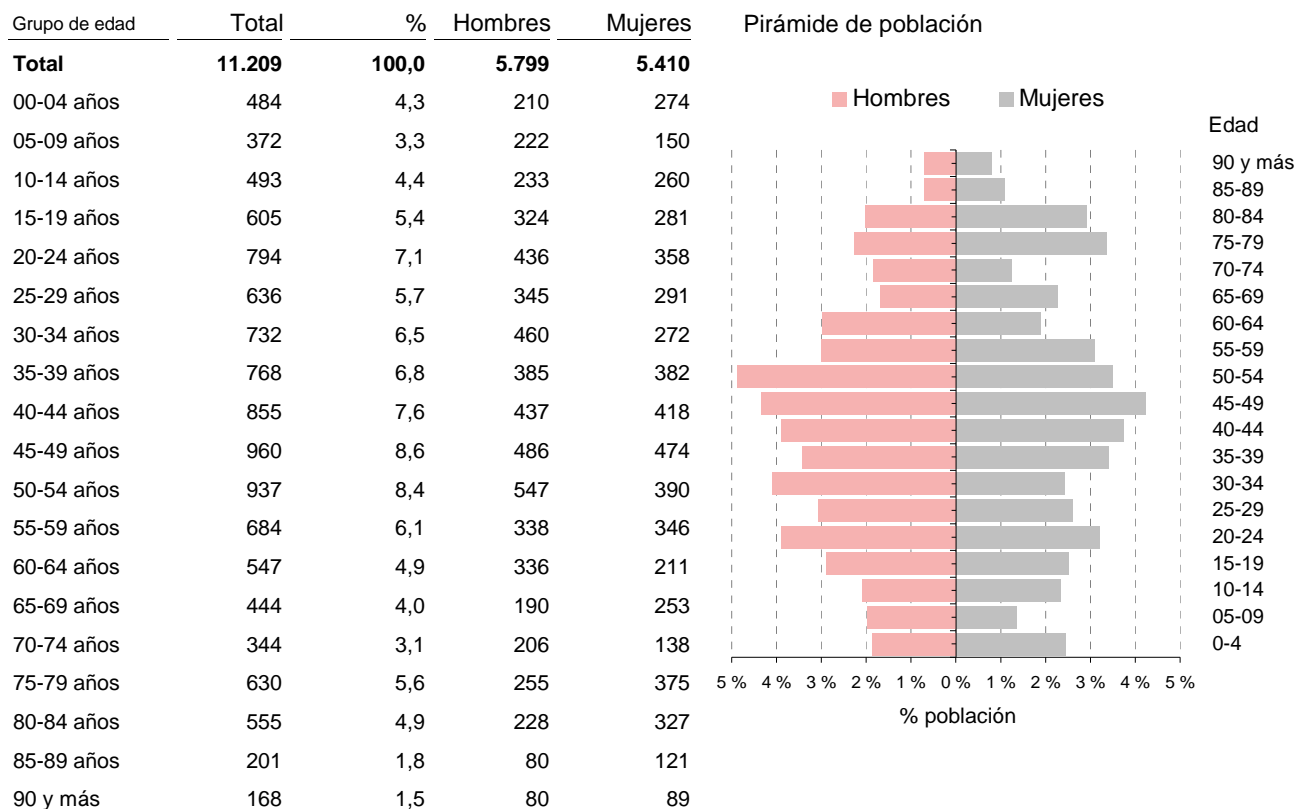
Territorio: **Comarca de Andorra-Sierra de Arcos**

Población empadronada

Incluye la población empadronada en viviendas principales y los empadronados en viviendas colectivas.

Población total empadronada por grupos quinquenales de edad y sexo.

Unidad: número y porcentaje de personas.



Población total empadronada por grandes grupos de edad, sexo y nacionalidad.

Unidad: número y porcentaje de personas.

	Ambos sexos				Hombres		Mujeres	
	Total	Espanoles	Extranjeros	% extranjeros s/pobl.total	Espanoles	Extranjeros	Espanolas	Extranjeras
Total	11.209	10.019	1.190	10,6	5.145	653	4.873	537
Menor de 16	1.479	1.196	283	19,1	607	123	589	160
16 a 25 años	1.408	1.145	263	18,7	632	140	513	123
26 a 45 años	3.002	2.468	534	17,8	1.320	288	1.148	246
46 a 64 años	2.979	2.875	104	3,5	1.554	97	1.321	8
65 a 84 años	1.972	1.967	5	0,3	873	5	1.093	0
85 y más	369	369	0	0,0	159	0	210	0

Censo de población y viviendas, 2011. Aragón.

Territorio: **Comarca de Andorra-Sierra de Arcos**

Población total empadronada de 16 y más años por estado civil y sexo.

Unidad: número y porcentaje de personas.

	Ambos sexos		Hombres		Mujeres	
	Nº	%	Nº	%	Nº	%
Total	9.730	100,0	5.069	100,0	4.661	100,0
Solteros	2.888	29,7	1.853	36,6	1.035	22,2
Casados	5.574	57,3	2.824	55,7	2.749	59,0
Viudos	975	10,0	231	4,6	743	15,9
Separados	80	0,8	47	0,9	33	0,7
Divorciados	213	2,2	113	2,2	100	2,2

Población total empadronada por tipo de vivienda en la que están empadronados y sexo.

Unidad: número y porcentaje de personas.

	Ambos sexos		Hombres		Mujeres	
	Nº	%	Nº	%	Nº	%
Total	11.209	100,0	5.799	100,0	5.410	100,0
Viviendas principales	11.144	99,4	5.762	99,4	5.381	99,5
Convencionales	11.143	99,4	5.762	99,4	5.381	99,5
Alojamientos	0	0,0	0	0,0	0	0,0
Viviendas colectivas	65	0,6	36	0,6	29	0,5
Hotel, pensión, albergue	0	0,0	0	0,0	0	0,0
Residencia de trabajadores	0	0,0	0	0,0	0	0,0
Hospital de larga estancia	0	0,0	0	0,0	0	0,0
Asilo o residencia de ancianos	65	0,6	36	0,6	29	0,5
Instituciones para personas con discapacidad	0	0,0	0	0,0	0	0,0
Otra institución de asistencia social a la infancia juventud	0	0,0	0	0,0	0	0,0
Institución religiosa	0	0,0	0	0,0	0	0,0
Instituciones militares	0	0,0	0	0,0	0	0,0
Otro tipo	0	0,0	0	0,0	0	0,0

La población se clasifica por el lugar en que están empadronados, sin tener en cuenta su vivienda de residencia habitual (principal o colectiva).

Censo de población y viviendas, 2011. Aragón.

Territorio: **Comarca de Andorra-Sierra de Arcos**

Población total empadronada de 25 y más años por nivel máximo de estudios alcanzado y sexo.

Unidad: número y porcentaje de personas.

	Ambos sexos		Hombres		Mujeres	
	Nº	%	Nº	%	Nº	%
Total	8.460	100	4.373	100	4.087	100
Analfabetos	177	2,1	110	2,5	67	1,6
Sin estudios	2.618	31,0	1.265	28,9	1.354	33,1
ESO, EGB, Bachillerato Ele.	3.146	37,2	1.601	36,6	1.545	37,8
Bachillerato Superior	684	8,1	360	8,2	324	7,9
FP Grado Medio	576	6,8	334	7,6	243	5,9
FP Grado Superior	607	7,2	402	9,2	205	5,0
Diplomatura	369	4,4	205	4,7	164	4,0
Licenciatura y Grado	240	2,8	73	1,7	166	4,1
Doctorado y Máster	43	0,5	23	0,5	20	0,5

Clasificación del nivel de estudios se consideran:

Analfabetos: Personas que no saben leer o escribir en ningún idioma.

Sin estudios: Personas que saben leer y escribir pero fueron menos de 5 años a la escuela.

Población total empadronada de 16 y más años por relación con la actividad y sexo.

Unidad: número y porcentaje de personas.

	Ambos sexos		Hombres		Mujeres	
	Nº	%	Nº	%	Nº	%
Total	9.730	100	5.069	100	4.661	100
Activos	5.050	51,9	2.865	56,5	2.185	46,9
Ocupado	3.557	36,6	2.046	40,4	1.510	32,4
Parado que ha trabajado antes	1.158	11,9	681	13,4	477	10,2
Parado buscando su primer empleo	336	3,4	138	2,7	198	4,2
Inactivos	4.680	48,1	2.203	43,5	2.477	53,1
Persona con invalidez laboral permanente	117	1,2	79	1,6	37	0,8
Jubilado, prejubilado, pensionista o rentista	2.971	30,5	1.807	35,6	1.164	25,0
Estudiante y otra situación	1.592	16,4	317	6,3	1.275	27,4

Censo de población y viviendas, 2011. Aragón.

Territorio: **Comarca de Andorra-Sierra de Arcos**

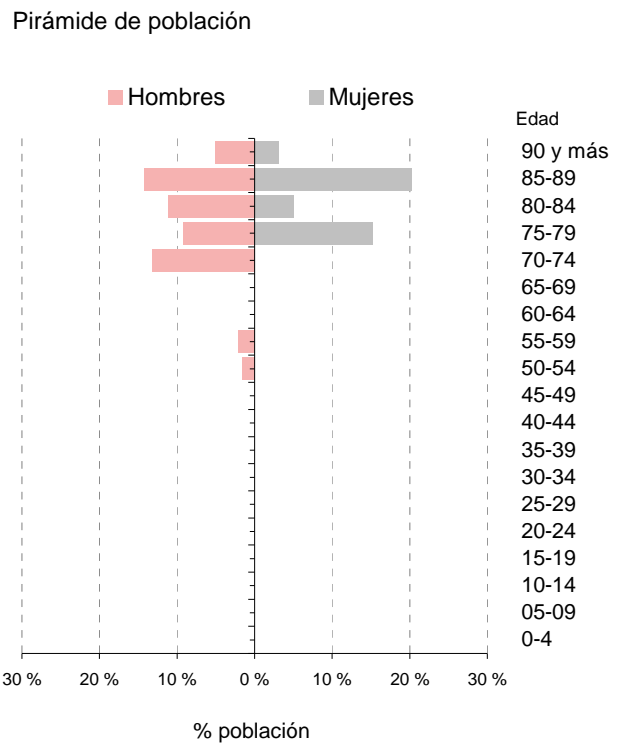
Población residente en establecimientos colectivos

Incluye la población residente en colectivos, independientemente de su lugar de empadronamiento.

Población residente en colectivos por grupos quinquenales de edad y sexo.

Unidad: número y porcentaje de personas.

Grupo de edad	Total	%	Hombres	Mujeres
Total	66	100,0	37	29
00-04 años	0	0,0	0	0
05-09 años	0	0,0	0	0
10-14 años	0	0,0	0	0
15-19 años	0	0,0	0	0
20-24 años	0	0,0	0	0
25-29 años	0	0,0	0	0
30-34 años	0	0,0	0	0
35-39 años	0	0,0	0	0
40-44 años	0	0,0	0	0
45-49 años	0	0,0	0	0
50-54 años	1	1,6	1	0
55-59 años	1	2,0	1	0
60-64 años	0	0,0	0	0
65-69 años	0	0,0	0	0
70-74 años	9	13,2	9	0
75-79 años	16	24,4	6	10
80-84 años	11	16,2	7	3
85-89 años	23	34,5	9	13
90 y más	5	8,1	3	2



Población residente en colectivos por grandes grupos de edad, sexo y nacionalidad.

Unidad: número y porcentaje de personas.

	Ambos sexos		% extranjeros		Hombres		Mujeres	
	Total	Espanoles	Extranjeros	s/pobl.total	Espanoles	Extranjeros	Espanolas	Extranjeras
Total	66	66	0	0,0	37	0	29	0
Menor de 16	0	0	0	-	0	0	0	0
16 a 25 años	0	0	0	-	0	0	0	0
26 a 45 años	0	0	0	-	0	0	0	0
46 a 64 años	2	2	0	0,0	2	0	0	0
65 a 84 años	36	36	0	0,0	22	0	13	0
85 y más	28	28	0	0,0	13	0	15	0

Censo de población y viviendas, 2011. Aragón.

Territorio: **Comarca de Andorra-Sierra de Arcos**

Población residente en colectivos de 16 y más años por estado civil y sexo.

Unidad: número y porcentaje de personas.

	Ambos sexos		Hombres		Mujeres	
	Nº	%	Nº	%	Nº	%
Total	66	100,0	37	100,0	29	100,0
Solteros	17	26,4	14	37,8	3	11,6
Casados	11	16,8	7	19,0	4	14,0
Viudos	36	53,8	16	43,2	19	67,4
Separados	2	3,0	0	0,0	2	7,0
Divorciados	0	0,0	0	0,0	0	0,0

Población residente en colectivos por situación de empadronamiento y sexo.

Unidad: número y porcentaje de personas.

	Ambos sexos		Hombres		Mujeres	
	Nº	%	Nº	%	Nº	%
Residentes en colectivos*	66	100,0	37	100,0	29	100,0
Empadronados en el colectivo	65	98,4	36	97,2	29	100,0
Empadronados en viviendas principales	1	1,6	1	2,8	0	0,0

* Se tienen en cuenta las personas que residen en viviendas colectivas estando empadronadas en ella o en una vivienda principal.

Censo de población y viviendas, 2011. Aragón.

Territorio: **Comarca de Andorra-Sierra de Arcos**

Población residente en colectivos de 25 y más años por nivel máximo de estudios alcanzado y sexo.

Unidad: número y porcentaje de personas.

	Ambos sexos		Hombres		Mujeres	
	Nº	%	Nº	%	Nº	%
Total	66	100,0	37	100,0	29	100,0
Analfabetos o sin estudios	26	39,6	14	37,8	12	41,8
Primer grado	31	46,7	14	37,8	17	58,1
Segundo grado	6	9,1	6	16,2	0	0,0
Tercer grado	3	4,6	3	8,2	0	0,0

Población residente en colectivos de 16 y más años por relación con la actividad y sexo.

Unidad: número y porcentaje de personas.

	Ambos sexos		Hombres		Mujeres	
	Nº	%	Nº	%	Nº	%
Total	66	100,0	37	100,0	29	100,0
Ocupados	1	1,6	1	2,8	0	0,0
Parados	0	0,0	0	0,0	0	0,0
Persona con invalidez laboral permanente	0	0,0	0	0,0	0	0,0
Jubilado, prejubilado, pensionista o rentista	65	98,4	36	97,2	29	100,0
Otra situación	0	0,0	0	0,0	0	0,0

Clasificación del nivel de estudios (grados), con los siguientes valores:

Analfabetos o sin estudios: se considera que una persona es analfabeta cuando no sabe leer o escribir en ningún idioma y sin estudios: personas que saben leer y escribir pero fueron menos de 5 años a la escuela.

Primer grado: personas que fueron a la escuela 5 años o más sin completar EGB, ESO o Bachiller Elemental.

Segundo grado: ESO, EGB, Bachiller Elemental, o tiene el Certificado de Escolaridad o de Estudios Primarios. Bachiller (LOE, LOGSE), BUP, Bachiller superior, COU, PREU, FP grado medio, FP I, Oficialía industrial o equivalente, Grado Medio de Música Danza, Certificados de Escuelas Oficiales de Idiomas, FP grado superior, FP II, Maestría industrial o equivalente.

Tercer grado: Diplomatura, Arquitectura o Ingeniería Técnica, Grado Universitario, Licenciatura, Arquitectura, Ingeniería, Máster oficial universitario, Especialidades médicas, Doctorado.

Censo de población y viviendas, 2011. Aragón.

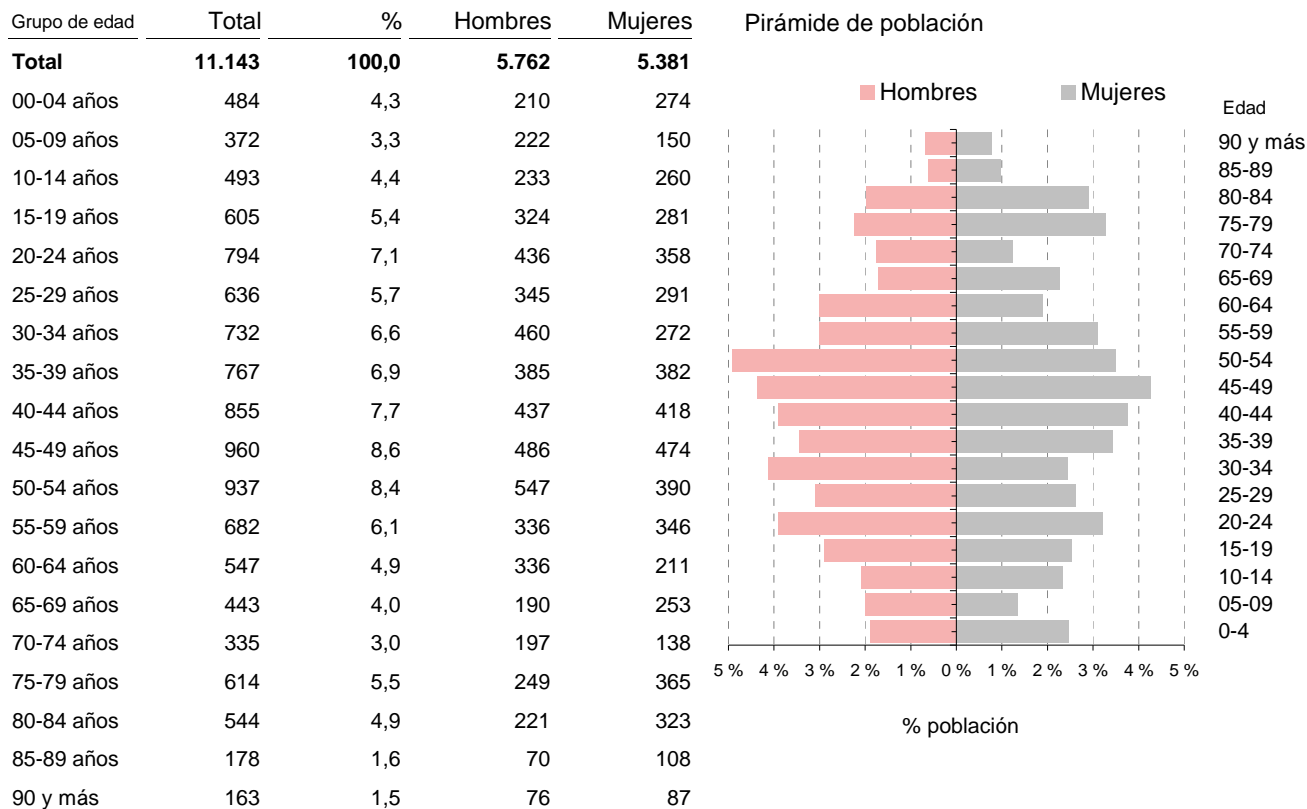
Territorio: **Comarca de Andorra-Sierra de Arcos**

Población residente en viviendas principales · DATOS DEMOGRÁFICOS

Incluye a las personas que residen y/o están empadronadas en viviendas principales.

Población residente en viviendas principales por grupos quinquenales de edad y sexo.

Unidad: número y porcentaje de personas.



Población residente en viviendas principales por grandes grupos de edad, sexo y nacionalidad.

Unidad: número y porcentaje de personas.

	Ambos sexos				Hombres		Mujeres	
	Total	Españoles	Extranjeros	% extranjeros s/pobl.total	Españoles	Extranjeros	Españolas	Extranjeras
Total	11.144	9.954	1.190	10,7	5.109	653	4.845	537
Menor de 16	1.479	1.196	283	19,1	607	123	589	160
16 a 25 años	1.408	1.145	263	18,7	632	140	513	123
26 a 45 años	3.002	2.468	534	17,8	1.320	288	1.148	246
46 a 64 años	2.978	2.873	105	3,5	1.552	97	1.321	8
65 a 84 años	1.936	1.931	5	0,3	851	5	1.080	0
85 y más	340	340	0	0,0	146	0	194	0

Censo de población y viviendas, 2011. Aragón.

Territorio: **Comarca de Andorra-Sierra de Arcos**

Población residente en viviendas principales por relación entre el lugar de nacimiento, lugar de residencia y sexo.

Unidad: número y porcentaje de personas.

	Ambos sexos		Hombres		Mujeres	
	Nº	%	Nº	%	Nº	%
Total	11.143	100,0	5.762	100,0	5.381	100,0
Nació en:						
El mismo municipio en que reside	6.574	59,0	3.560	61,8	3.014	56,0
Otro municipio de la misma comarca	461	4,1	184	3,2	277	5,1
Otro municipio de Aragón fuera de la comarca	1.846	16,6	882	15,3	964	17,9
El resto de España	1.317	11,8	604	10,5	713	13,3
El extranjero	946	8,5	532	9,2	414	7,7

Población extranjera residente en viviendas principales por nacionalidad y sexo.

Unidad: número y porcentaje de personas.

	Ambos sexos		Hombres		Mujeres	
	Nº	%	Nº	%	Nº	%
Total	1.190	100,0	653	100,0	537	100,0
Europa	836	70,3	462	70,8	374	69,6
Unión Europea UE27	836	70,3	462	70,8	374	69,6
Resto de Europa	0	0,0	0	0,0	0	0,0
África	34	2,9	8	1,2	26	4,8
Magreb	0	0,0	0	0,0	0	0,0
Resto de África	34	2,9	8	1,2	26	4,8
América	149	12,5	106	16,2	43	8,0
América del Norte	3	0,3	0	0,0	3	0,6
Resto de América	146	12,3	106	16,2	40	7,4
Asia	170	14,3	77	11,8	93	17,3
Oceanía	0	0,0	0	0,0	0	0,0
Apátridas y no consta	0	0,0	0	0,0	0	0,0

Censo de población y viviendas, 2011. Aragón.

Territorio: **Comarca de Andorra-Sierra de Arcos**

Población residente en viviendas principales de 16 y más años por estado civil y sexo.

Unidad: número y porcentaje de personas.

	Ambos sexos		Hombres		Mujeres	
	Nº	%	Nº	%	Nº	%
Total	9.664	100,0	5.032	100,0	4.632	100,0
Solteros	2.871	29,7	1.839	36,5	1.032	22,3
Casados	5.563	57,6	2.818	56,0	2.745	59,3
Viudos	939	9,7	215	4,3	724	15,6
Separados	78	0,8	47	0,9	31	0,7
Divorciados	213	2,2	113	2,2	100	2,2

Población residente en viviendas principales por lugar de residencia en 2001 y sexo.

Unidad: número y porcentaje de personas.

	Ambos sexos		Hombres		Mujeres	
	Nº	%	Nº	%	Nº	%
Total	11.143	100,0	5.762	100,0	5.381	100,0
No había nacido	855	7,7	432	7,5	423	7,9
El mismo municipio en que reside	8.745	78,5	4.554	79,0	4.191	77,9
Otro municipio de la misma comarca	86	0,8	26	0,5	60	1,1
Otro municipio de Aragón fuera de la comarca	280	2,5	98	1,7	182	3,4
Resto de España	202	1,8	123	2,1	79	1,5
En el extranjero	976	8,8	529	9,2	447	8,3

Población residente en viviendas principales por lugar de residencia hace 1 año y sexo.

Unidad: número y porcentaje de personas.

	Ambos sexos		Hombres		Mujeres	
	Nº	%	Nº	%	Nº	%
Total	11.143	100,0	5.762	100,0	5.381	100,0
No había nacido	72	0,6	25	0,4	47	0,9
El mismo municipio en que reside	11.062	99,3	5.731	99,5	5.331	99,1
Otro municipio de la misma comarca	0	0,0	0	0,0	0	0,0
Otro municipio de Aragón fuera de la comarca	7	0,1	3	0,1	4	0,1
Resto de España	1	0,0	1	0,0	0	0,0
En el extranjero	2	0,0	2	0,0	0	0,0

* El periodo al que hace referencia es desde Noviembre de 2010 a Octubre 2011.

Censo de población y viviendas, 2011. Aragón.

Territorio: **Comarca de Andorra-Sierra de Arcos**

Población residente en viviendas principales por modalidades lingüísticas propias de Aragón que conocen y sexo.

Unidad: número y porcentaje de personas.

	Ambos sexos		Hombres		Mujeres	
	Nº	%	Nº	%	Nº	%
Total personas que conocen alguna modalidad lingüística	848	100,0	423	100,0	425	100,0
Aragonés	358	42,2	184	43,5	174	40,9
Catalán	448	52,8	220	52,0	228	53,6
Chapurreau	43	5,1	19	4,5	24	5,6
Patués	0	0,0	0	0,0	0	0,0

La pregunta sobre el conocimiento de una modalidad lingüística propia de Aragón, es de respuesta única. Se ha agrupado en cuatro categorías: "Aragonés" que engloba (Aragonés, Fabla, Cheso, Chistabino, Anotano, Belsetano, Fovano, Bajo Ribagorzano, Estadillano, Foncense, Somontánés, Grausino, Ribagorzano), "catalán" (Catalán, Fragatino, Valenciano, Azanuyense, Ballobarino, Benaberrrense, Fabarol, Fayonense, Literano, Maellano, Mequinenzano, Nonaspino, Saidiné, Santistebense, Tamaritano, Torrentino). Además se muestran por separado "Chapurreau" y "Patués" (Patués, Benasqués) porque han sido especificadas como primera opción.

Población residente en viviendas principales por modalidades lingüísticas propias de Aragón que conocen y grandes grupos de edad.

Unidad: número de personas.

	Total	0 a 15 años	16 a 64 años	65 a 84 años	85 y más años
Total personas que conocen alguna modalidad lingüística	847	65	579	179	24
Aragonés	358	49	193	97	19
Catalán	447	10	350	82	5
Chapurreau	42	6	36	0	0
Patués	0	0	0	0	0

Población residente en viviendas principales que conocen alguna modalidad lingüística propia de Aragón por grado de conocimiento y grandes grupos de edad.

Unidad: porcentaje.

	Total	0 a 15 años	16 a 64 años	65 a 84 años	85 y más años
Total	812	64	567	177	4
La entiende	233	15	147	71	0
La entiende y la sabe leer	103	2	93	6	2
La sabe hablar	38	0	28	8	2
La sabe leer y hablar	141	1	94	46	0
La sabe leer, hablar y escribir	241	30	172	39	0
No sabe o no contesta	56	16	33	7	0

Censo de población y viviendas, 2011. Aragón.

Territorio: **Comarca de Andorra-Sierra de Arcos**

Población residente en viviendas principales · FORMACIÓN

Incluye a las personas que residen y/o están empadronadas en viviendas principales.

Población residente en viviendas principales de 16 años y más por grupos de edad, grado de formación y SEXO.

Unidad: número y porcentaje de personas.

	Total	%	Hombres	Mujeres
Total	9.666	100,0	5.033	4.633
Analfabetos o sin estudios	1.229	12,7	569	660
Primer grado	1.778	18,4	912	866
Segundo grado	5.917	61,2	3.234	2.683
Tercer grado	742	7,7	318	424
De 16 a 25 años	1.408	100,0	772	636
Analfabetos o sin estudios	20	1,4	11	9
Primer grado	275	19,5	145	130
Segundo grado	991	70,4	594	397
Tercer grado	122	8,7	22	100
De 26 a 45 años	3.004	100,0	1.609	1.395
Analfabetos o sin estudios	71	2,4	53	18
Primer grado	215	7,2	145	70
Segundo grado	2.331	77,6	1.263	1.068
Tercer grado	387	12,9	148	239
De 46 a 64 años	2.977	100,0	1.649	1.328
Analfabetos o sin estudios	174	5,8	102	72
Primer grado	562	18,9	320	242
Segundo grado	2.021	67,9	1.087	934
Tercer grado	220	7,4	140	80
65 años o más	2.277	100,0	1.003	1.274
Analfabetos o sin estudios	964	42,3	403	561
Primer grado	726	31,9	302	424
Segundo grado	574	25,2	290	284
Tercer grado	13	0,6	8	5

Clasificación del nivel de estudios, con los siguientes valores:

Analfabetos: Se considera que una persona es analfabeta cuando no sabe leer o escribir en ningún idioma.

Sin estudios: Personas que saben leer y escribir pero fueron menos de 5 años a la escuela.

Primer grado: Personas que fueron a la escuela 5 años o más sin completar EGB, ESO o Bachiller Elemental.

Segundo grado: ESO, EGB, Bachiller Elemental, o tiene el Certificado de Escolaridad o de Estudios Primarios. Bachiller (LOE, LOGSE), BUP, Bachiller superior, COU, PREU, FP grado medio, FP I, Oficialía industrial o equivalente, Grado Medio de Música Danza, Certificados de Escuelas Oficiales de Idiomas, FP grado superior, FP II, Maestría industrial o equivalente.

Tercer grado: Diplomatura, Arquitectura o Ingeniería Técnica, Grado Universitario, Licenciatura, Arquitectura, Ingeniería, Máster oficial universitario, Especialidades médicas, Doctorado.

Censo de población y viviendas, 2011. Aragón.

Territorio: **Comarca de Andorra-Sierra de Arcos**

Población residente en viviendas principales de 16 años y más recibiendo algún tipo de enseñanza por grupos de edad y sexo.

Unidad: número y porcentaje de personas.

	Ambos sexos		Hombres		Mujeres	
	Nº	%	Nº	%	Nº	%
Personas que estudian	1.333	13,8	663	13,2	670	14,5
De 16 a 25 años	616	43,8	281	36,4	335	52,7
De 26 a 45 años	394	13,1	196	12,2	198	14,2
De 46 a 64 años	284	9,5	177	10,7	107	8,1
De 65 a 84 años	40	2,1	10	1,2	30	2,8
De 85 y más años	0	0,0	0	0,0	0	0,0

Los porcentajes están calculados sobre el total de núcleos. No suman 100 porque en un núcleo familiar puede haber hijos de diversas edades.

Personas que estudian: Se consideran todas las personas que reciben algún tipo de enseñanza (incluso academias, cursos organizados por su empresa..) con independencia de su situación laboral.

Población residente en viviendas principales de 25 y más años por nivel máximo de estudios alcanzado y sexo.

Unidad: número y porcentaje de personas.

	Ambos sexos		Hombres		Mujeres	
	Nº	%	Nº	%	Nº	%
Total	5.656	100,0	2.990	100,0	2.666	100,0
ESO, EGB, Bachillerato Ele.	3.140	55,5	1.595	53,3	1.545	58,0
Bachillerato Superior	684	12,1	360	12,0	324	12,2
FP Grado Medio	577	10,2	334	11,2	243	9,1
FP Grado Superior	607	10,7	402	13,4	205	7,7
Diplomatura	367	6,5	203	6,8	164	6,2
Licenciatura y Grado	239	4,2	73	2,4	166	6,2
Doctorado y Master	42	0,7	23	0,8	19	0,7

Censo de población y viviendas, 2011. Aragón.

Territorio: **Comarca de Andorra-Sierra de Arcos**

Población residente en viviendas principales de 25 y más años por tipo de estudios finalizados y sexo.

Unidad: número y porcentaje de personas.

	Ambos sexos		Hombres		Mujeres	
	Nº	%	Nº	%	Nº	%
Total	1.833	100,0	1.035	100,0	798	100,0
Educación (Magisterio, Educación Infantil, Pedagogía, ...)	198	10,8	62	6,0	136	17,0
Artes y Humanidades (Historia, Lenguas, Imagen y Sonido,...)	43	2,3	25	2,4	18	2,3
Derecho y Ciencias Sociales (Administración, Psicología, Economía, Periodismo, ...)	464	25,3	102	9,9	362	45,4
Ciencias (Biología, Química, Física, Matemáticas, ...) e Informática (incluida Ingeniería Informática)	141	7,7	79	7,6	62	7,8
Arquitectura, Construcción, Formación Técnica e Industrias (Mecánica, Metal, Electrónica, Diseño, Confección, Alimentación, etc., incluidas Ingenierías de estos campos)	673	36,7	637	61,5	36	4,5
Agricultura, Ganadería, Pesca y Veterinaria (incluida Ingeniería Agrónoma o similar)	52	2,8	32	3,1	20	2,5
Salud y Servicios Sociales (Medicina, Enfermería, Farmacia, Trabajo Social, ...)	133	7,3	47	4,5	86	10,8
Otros servicios (Turismo, Hostelería, Peluquería, Enseñanza Náutica, Militar, ...)	126	6,9	50	4,8	76	9,5

Se tienen en cuenta las personas que han finalizado estudios de FP Grado Medio, FP Grado Superior y estudios universitarios (Diplomaturas, Licenciaturas, Grados, Máster y Doctorados).

Censo de población y viviendas, 2011. Aragón.Territorio: **Comarca de Andorra-Sierra de Arcos****Población residente en viviendas principales · ACTIVIDAD LABORAL**

Incluye a las personas que residen y/o están empadronadas en viviendas principales.

Población residente en viviendas principales de 16 y más años por relación con la actividad y sexo.

Unidad: número y porcentaje de personas.

	Ambos sexos		Hombres		Mujeres	
	Nº	%	Nº	%	Nº	%
Total	9.664	100,0	5.032	100,0	4.632	100,0
Activos	5.050	52,3	2.865	56,9	2.185	47,2
Ocupado	3.556	36,8	2.046	40,7	1.510	32,6
Parado que ha trabajado antes	1.158	12,0	681	13,5	477	10,3
Parado buscando su primer empleo	336	3,5	138	2,7	198	4,3
Inactivos	4.614	47,7	2.167	43,1	2.447	52,8
Persona con invalidez laboral permanente	116	1,2	79	1,6	37	0,8
Jubilado, prejubilado, pensionista o rentista	2.906	30,1	1.771	35,2	1.135	24,5
Estudiante	510	5,3	256	5,1	254	5,5
Otra situación	1.082	11,2	61	1,2	1.021	22,0

Población residente en viviendas principales de 16 o más años por grupos de edad, relación con la actividad y sexo.

Unidad: número de personas.

	Activos			Inactivos			Tasa de actividad		
	Ambos sexos	Hombres	Mujeres	Ambos sexos	Hombres	Mujeres	Ambos sexos	Hombres	Mujeres
Total	5.050	2.865	2.185	4.615	2.167	2.448	52,3	56,9	47,2
De 16 a 25 años	776	483	293	632	289	343	55,1	62,6	46,1
De 26 a 45 años	2.760	1.494	1.266	242	115	127	91,9	92,9	90,9
De 46 a 64 años	1.427	871	556	1.551	778	773	47,9	52,8	41,8
De 65 años y más	87	17	70	2.189	985	1.204	3,8	1,7	5,5

Tasa de actividad es la razón entre la población activa y la población de 16 y más años.

Censo de población y viviendas, 2011. Aragón.

Territorio: **Comarca de Andorra-Sierra de Arcos**

Población activa residente en viviendas principales de 16 y más años por grupos de edad y sexo

Unidad: número de personas.

	Ocupados			Parados			Tasa de paro		
	Ambos sexos	Hombres	Mujeres	Ambos sexos	Hombres	Mujeres	Ambos sexos	Hombres	Mujeres
Total	3.556	2.046	1.510	1.494	819	675	29,6	28,6	30,9
De 16 a 25 años	307	209	98	470	274	196	60,5	56,7	66,7
De 26 a 45 años	2.017	1.098	919	742	396	346	26,9	26,5	27,4
De 46 a 64 años	1.163	724	439	264	148	116	18,5	17,0	20,9
De 65 años y más	70	16	54	17	1	16	19,5	5,9	22,9

Población activa residente en viviendas principales de 16 y más años por grandes grupos de edad, nivel de estudios y sexo.

Unidad: número de personas.

	Ocupados			Parados			Tasa de paro		
	Ambos sexos	Hombres	Mujeres	Ambos sexos	Hombres	Mujeres	Ambos sexos	Hombres	Mujeres
Total	3.554	2.045	1.509	1.493	819	674	29,6	28,6	30,9
De 16 a 64 años	3.486	2.030	1.456	1.476	818	658	29,7	28,7	31,1
Analfabetos y sin estudios	45	25	20	69	56	13	60,5	69,1	39,4
Primer grado	283	170	113	277	180	97	49,5	51,4	46,2
Segundo grado	2.632	1.604	1.028	1.077	570	507	29,0	26,2	33,0
Tercer grado	526	231	295	53	12	41	9,2	4,9	12,2
De 65 y más años	68	15	53	17	1	16	20,0	6,3	23,2
Analfabetos y sin estudios	46	10	36	6	0	6	11,5	0,0	14,3
Primer grado	12	4	8	1	1	0	7,7	20,0	0,0
Segundo grado	9	0	9	10	0	10	52,6	-	52,6
Tercer grado	1	1	0	0	0	0	0,0	0,0	-

Tasa de paro es la razón entre la población parada y la población activa.

Censo de población y viviendas, 2011. Aragón.

Territorio: **Comarca de Andorra-Sierra de Arcos**

Población ocupada residente en viviendas principales de 16 y más años por grupo de ocupación y sexo.

Unidad: número y porcentaje de personas ocupadas.

	Ambos sexos		Hombres		Mujeres	
	Nº	%	Nº	%	Nº	%
Total	3.556	100,0	2.046	100,0	1.510	100,0
Ocupaciones militares	0	0,0	0	0,0	0	0,0
Directores y gerentes	75	2,1	36	1,8	39	2,6
Técnicos y profesionales científicos e intelectuales	257	7,2	100	4,9	157	10,4
Técnicos; profesionales de apoyo	439	12,3	347	17,0	92	6,1
Empleados contables, administrativos y otros empleados de oficina	284	8,0	60	2,9	224	14,8
Trabajadores de los servicios de restauración, personales, protección y vendedores	652	18,3	123	6,0	529	35,0
Trabajadores cualificados en el sector agrícola, ganadero, forestal y pesquero	184	5,2	153	7,5	31	2,1
Artesanos y trabajadores cualificados de las industrias manufactureras y la construcción (excepto operadores de instalaciones y maquinaria)	755	21,2	623	30,4	132	8,7
Operadores de instalaciones y maquinaria, y montadores	482	13,6	427	20,9	55	3,6
Ocupaciones elementales	429	12,1	177	8,7	252	16,7

Población ocupada residente en viviendas principales de 16 y más años por situación profesional y sexo.

Unidad: número y porcentaje de personas ocupadas.

	Ambos sexos		Hombres		Mujeres	
	Nº	%	Nº	%	Nº	%
Total	3.556	100,0	2.046	100,0	1.510	100,0
Empresario, profesional o trabajador por cuenta propia que emplea personal	259	7,3	176	8,6	83	5,5
Empresario, profesional o trabajador por cuenta propia que no emplea personal	493	13,9	298	14,6	195	12,9
Trabajador por cuenta ajena fijo o indefinido	2.127	59,8	1.188	58,1	939	62,2
Trabajador por cuenta ajena eventual o temporal	650	18,3	379	18,5	271	17,9
Ayuda familiar	28	0,8	6	0,3	22	1,5
Miembro de cooperativas	0	0,0	0	0,0	0	0,0

Censo de población y viviendas, 2011. Aragón.Territorio: **Comarca de Andorra-Sierra de Arcos****Población ocupada residente en viviendas principales de 16 y más años por rama de actividad según CNAE 2009 y sexo.**

Unidad: número y porcentaje de personas ocupadas.

	Ambos sexos		Hombres		Mujeres	
	Nº	%	Nº	%	Nº	%
Total	3.556	100,0	2.046	100,0	1.510	100,0
Agricultura, ganadería, silvicultura y pesca (cnae 01-03)	240	6,7	180	8,8	60	4,0
Industria extractiva, agua y residuos (cnae 05-09 y 36-39)	248	7,0	234	11,4	14	0,9
Industria de la alimentación, bebidas y tabaco (cnae 10-12)	120	3,4	94	4,6	26	1,7
Industria textil, confección, cuero y calzado (cnae 13-15)	34	1,0	5	0,2	29	1,9
Industria de la madera y del corcho, excepto muebles; cestería y espartería, papel y artes gráficas (cnae 16-18)	109	3,1	72	3,5	37	2,5
Industria química y productos farmacéuticos (cnae 20, 21)	18	0,5	18	0,9	0	0,0
Fabricación de productos de caucho y plásticos y otros productos minerales no metálicos (cnae 22, 23)	34	1,0	18	0,9	16	1,1
Metalurgia y fabricación de productos metálicos, excepto maquinaria y equipo (cnae 24, 25)	47	1,3	47	2,3	0	0,0
Fabricación de productos informáticos, electrónicos, ópticos y material eléctrico (cnae 26, 27)	0	0,0	0	0,0	0	0,0
Fabricación de maquinaria y equipo (cnae 28)	22	0,6	15	0,7	7	0,5
Fabricación de material de transporte (cnae 29, 30)	1	0,0	1	0,0	0	0,0
Otras industrias manufactureras (cnae 31-33)	24	0,7	24	1,2	0	0,0
Suministro de energía eléctrica, gas, vapor y aire acondicionado (cnae 35)	262	7,4	230	11,2	32	2,1
Construcción (cnae 41-43)	479	13,5	417	20,4	62	4,1
Comercio al por mayor y al por menor; reparación de vehículos de motor y motocicletas (cnae 45-47)	465	13,1	190	9,3	275	18,2
Transporte y almacenamiento (cnae 49-53)	214	6,0	200	9,8	14	0,9
Hostelería (cnae 55, 56)	278	7,8	58	2,8	220	14,6
Información y comunicaciones (cnae 58-63)	26	0,7	3	0,1	23	1,5
Actividades inmobiliarias (cnae 68)	2	0,1	2	0,1	0	0,0
Actividades profesionales, científicas y técnicas; actividades administrativas y servicios auxiliares (cnae 69-82)	157	4,4	49	2,4	108	7,2
Educación (cnae 85)	154	4,3	31	1,5	123	8,1
Actividades sanitarias y de servicios sociales (cnae 86-88)	252	7,1	49	2,4	203	13,4
Otros servicios (cnae 90-99)	179	5,0	39	1,9	140	9,3
Actividades financieras y de seguros (cnae 64-66)	53	1,5	29	1,4	24	1,6
Administración Pública y defensa; Seguridad Social obligatoria (cnae 84)	140	3,9	42	2,1	98	6,5

Censo de población y viviendas, 2011. Aragón.

Territorio: **Comarca de Andorra-Sierra de Arcos**

Población residente en viviendas principales de 16 a 64 años que realizan actividades no remuneradas por tipo de actividad y sexo.

Unidad: número y porcentaje de personas que realizan la actividad.

	Ambos sexos		Hombres		Mujeres	
	Nº	%	Nº	%	Nº	%
Total personas de 16 a 64 años	7.388		4.029		3.359	
Cuidar a un menor de 15 años	1.288	17,4	549	13,6	739	22,0
Cuidar a una persona con problemas de salud	622	8,4	232	5,8	390	11,6
Tareas benéficas o voluntariado social	233	3,2	141	3,5	92	2,7
Encargarse de la mayor parte de las tareas domésticas de su hogar	3.249	44,0	961	23,9	2.288	68,1

Es una pregunta de respuesta múltiple.

Población residente en viviendas principales de 65 y más años que realizan actividades no remuneradas por tipo de actividad y sexo.

Unidad: número y porcentaje de personas que realizan la actividad.

	Ambos sexos		Hombres		Mujeres	
	Nº	%	Nº	%	Nº	%
Total personas de 65 y más años	2.276		1.002		1.274	
Cuidar a un menor de 15 años	169	7,4	85	8,5	84	6,6
Cuidar a una persona con problemas de salud	141	6,2	84	8,4	57	4,5
Tareas benéficas o voluntariado social	79	3,5	17	1,7	62	4,9
Encargarse de la mayor parte de las tareas domésticas de su hogar	1.079	47,4	252	25,1	827	64,9

Es una pregunta de respuesta múltiple.

Censo de población y viviendas, 2011. Aragón.

Territorio: **Comarca de Andorra-Sierra de Arcos**

Población residente en viviendas principales · FECUNDIDAD

Incluye a las personas que residen y/o están empadronadas en viviendas principales.

Mujeres residentes en viviendas principales de 16 o más años por número de hijos nacidos vivos.

Unidad: número y porcentaje de mujeres.

	Total	%
Total	4.632	100,0
Sin hijos	1.267	27,4
Con hijos	3.364	72,6
1 hijo	647	14,0
2 hijos	1.904	41,1
3 hijos	464	10,0
4 hijos	182	3,9
5 o más hijos	167	3,6

Mujeres residentes en viviendas principales de 16 y más años por número de hijos nacidos vivos y estado civil actual.

Unidad: número de mujeres.

	Total	Soltera	Casada	Viuda	Separada o divorciada
Total	4.630	1.031	2.745	723	131
Sin hijos	1.267	860	297	79	31
Con hijos	3.363	171	2.448	644	100
1 hijo	647	119	417	83	28
2 hijos	1.904	37	1.505	311	51
3 o más hijos	812	15	526	250	21

Mujeres residentes en viviendas principales de 16 y más años por número de hijos nacidos vivos y grupos de edad.

Unidad: número de mujeres.

	Total	de 16 a 24 años	de 25 a 34 años	de 35 a 44 años	de 45 a 54 años	de 55 a 64 años	de 65 y más años
Total	4.630	575	561	800	863	557	1.274
Sin hijos	1.267	501	333	152	74	38	169
Con hijos	3.363	74	228	648	789	519	1.105
1 hijo	646	63	128	176	106	46	127
2 hijos	1.904	0	61	393	595	327	528
3 o más hijos	813	11	39	79	88	146	450

Censo de población y viviendas, 2011. Aragón.Territorio: **Comarca de Andorra-Sierra de Arcos****Población residente en viviendas principales · SEGUNDA VIVIENDA**

Incluye a las personas que residen y/o están empadronadas en viviendas principales.

Personas residentes en viviendas principales por disposición de una segunda vivienda (en propiedad, alquiler o cedida gratis).

Unidad: número y porcentaje de personas.

	Total	%
Personas que pasan más de 14 noches al año fuera de su municipio de residencia	3.425	30,7
Disponen de segunda residencia:	2.208	19,8
En Aragón	863	7,7
En Comunidades Limitrofes	1.060	9,5
En Otras Comunidades Autónomas	210	1,9
En el Extranjero	75	0,7
No disponen de segunda residencia	1.217	10,9
Personas que no pasan más de 14 noches al año fuera de su municipio de residencia	7.718	69,3

Solo se responde en qué municipio se localiza la segunda residencia si se han pasado 14 noches o más al año fuera de su residencia habitual.

Personas de nacionalidad española residentes en viviendas principales que pasan más de 14 noches al año fuera de su municipio de residencia en un país extranjero.

Unidad: número de personas.

País donde pasan más de 14 noches	Total
Polonia	23
Rumanía	22
Reino Unido	21
Italia	10
Malta	6

Se pregunta por los últimos 12 meses y que el motivo sea trabajo, estudio, vacaciones...

Censo de población y viviendas, 2011. Aragón.Territorio: **Comarca de Andorra-Sierra de Arcos**

Ranking de los municipios en los que las personas residentes en viviendas principales pasan más de 14 noches al año fuera de su municipio de residencia

Unidad: número de personas.

	Total
Zaragoza	880
Vinaròs	395
Peñíscola/Peñíscola	273
En el extranjero	200
Oropesa del Mar/Orpesa	143
Sant Carles de la Ràpita	107
Baza	83
Salou	82
Samper de Calanda	55
Crivillén	53

Se pregunta por los últimos 12 meses y que el motivo sea trabajo, estudio, vacaciones...Se incluyen los 10 municipios con más frecuencia.

Censo de población y viviendas, 2011. Aragón.

Territorio: **Comarca de Andorra-Sierra de Arcos**

Población residente en viviendas principales · FORMAS DE CONVIVENCIA

Incluye a las personas que residen y/o están empadronadas en viviendas principales.

Población residente en viviendas principales de 16 a 64 años por forma de convivencia y sexo.

Unidad: número y porcentaje de personas.

	Ambos sexos		Hombres		Mujeres	
	Nº	%	Nº	%	Nº	%
Total	7.387	100,0	4.029	100,0	3.358	99,9
Sólos	381	5,2	278	6,9	103	3,1
Sin pareja y con sus padres	1.894	25,6	1.239	30,8	655	19,5
Sin pareja y sin sus padres	292	4,0	71	1,8	221	6,6
Con su pareja, sin hijos ni padres	1.216	16,5	567	14,1	649	19,3
Con su pareja y 1 hijo, sin padres	1.201	16,3	609	15,1	592	17,6
Con su pareja y 2 hijos, sin padres	1.574	21,3	793	19,7	781	23,3
Con su pareja y 3 hijos, sin padres	176	2,4	88	2,2	88	2,6
Con su pareja y 4 ó más hijos, sin padres	36	0,5	18	0,4	18	0,5
Con su pareja y alguno de sus padres	116	1,6	34	0,8	82	2,4
Con otras personas pero no en un núcleo	498	6,7	331	8,2	167	5,0

Población residente en viviendas principales de 65 y más años por forma de convivencia y sexo.

Unidad: número y porcentaje de personas.

	Ambos sexos		Hombres		Mujeres	
	Nº	%	Nº	%	Nº	%
Total	2.277	100,0	1.003	100,0	1.274	100,0
Sólos	587	25,8	192	19,1	395	31,0
Sólo con su pareja	988	43,4	531	52,9	457	35,9
Padre con hijos	54	2,4	48	4,8	6	0,5
Madre con hijos	200	8,8	7	0,7	193	15,1
Pareja con un hijo	129	5,7	74	7,4	55	4,3
Pareja con 2 o más hijos	26	1,1	13	1,3	13	1,0
Otra forma	293	12,9	138	13,8	155	12,2

Censo de población y viviendas, 2011. Aragón.

Territorio: **Comarca de Andorra-Sierra de Arcos**

Población residente en viviendas principales · HOGARES

Incluye a las personas que residen y/o están empadronadas en viviendas principales.

Tamaño de los hogares.

Unidad: número y porcentaje de hogares.

	Total	%
Total	4.412	100,0
1 persona	968	21,9
2 personas	1.497	33,9
3 personas	828	18,8
4 personas	937	21,2
5 personas	140	3,2
6 personas	41	0,9
7 personas o más	0	0,0
Tamaño medio del hogar	2,5	personas

Tipología de los hogares.

Unidad: número y porcentaje de hogares.

	Total	%
Total	4.412	100,0
Hogares unipersonales	968	21,9
Hogares multipersonales	3.444	78,1
No forman familia	61	1,4
Forman familia	3.382	76,7
Una familia	3.382	76,7
Sin otras personas	3.308	75,0
Con otras no emparentadas	75	1,7
Dos ó más familias	0	0,0

Hogares según número de núcleos familiares.

Unidad: número y porcentaje de hogares.

	Total	%
Total	4.412	100,0
Hogares sin núcleos familiares	1.128	25,6
Hogares con un núcleo	3.253	73,7
Hogares con dos núcleos	31	0,7
Hogares con tres ó más núcleos	0	0,0

Hogar:
Grupo de personas residentes en la misma vivienda familiar.
Las diferencias entre hogar y familia son:
- El hogar puede ser unipersonal, mientras que la familia tiene que constar, por lo menos, de dos miembros.
- Los miembros de un hogar con varias personas no tienen necesariamente que estar emparentados, mientras que los miembros de una familia sí.

Familia:
Grupo de personas (dos o más) que, residiendo en la misma vivienda, están vinculadas por lazos de parentesco, ya sean de sangre o políticos, e independientemente de su grado.

Núcleo familiar:
Unidad jerárquica intermedia entre el habitante y la familia.
Puede ser de cuatro tipos:
· pareja sin hijos,
· pareja con uno o más hijos,
· padre con uno o más hijos,
· y madre con uno o más hijos.
Para formar parte del núcleo familiar de sus padres, los hijos deben estar solteros, no estar emparejados ni tener hijos.

Censo de población y viviendas, 2011. Aragón.

Territorio: **Comarca de Andorra-Sierra de Arcos**

Estructura de los hogares.

Unidad: número y porcentaje de hogares.

	Total	%
Total	4.412	100,0
Un adulto	1.048	23,8
Una mujer de 16 a 64 años	103	2,3
Un hombre de 16 a 64 años	278	6,3
Una mujer de 65 o más años	395	9,0
Un hombre de 65 o más años	192	4,4
Una mujer adulta con uno o más menores	46	1,0
Un hombre adulto con uno o más menores	34	0,8
Dos adultos	2.122	48,1
Dos adultos de 16 a 64 años, sin menores	674	15,3
Uno al menos de 65 años o más, sin menores	758	17,2
Dos adultos y un menor	322	7,3
Dos adultos y dos menores	315	7,1
Dos adultos y tres o más menores	53	1,2
Tres adultos	675	15,3
Dos adultos de 35 años o más, uno de 16 a 34 años, sin menores	297	6,7
Dos adultos de 35 años o más, uno de 16 a 34 años y un menor	144	3,3
Dos adultos de 35 años o más, uno de 16 a 34 y dos o más menores	13	0,3
Otro hogar de tres adultos, con o sin menores	220	5,0
Cuatro adultos	499	11,3
Dos adultos de 35 años o más, dos de 16 a 34 años, sin menores	397	9,0
Dos adultos de 35 años o más, dos de 16 a 34 años y un menor	4	0,1
Dos adultos de 35 años o más, dos de 16 a 34 años y dos o más menores	18	0,4
Otro hogar de cuatro adultos, con o sin menores	80	1,8
Cinco o más adultos	68	1,5
Cinco o más adultos, con o sin menores	68	1,5

Censo de población y viviendas, 2011. Aragón.Territorio: **Comarca de Andorra-Sierra de Arcos****Hogares según número de parados, ocupados y estudiantes.**

Unidad: número y porcentaje de hogares.

	Total	%
Hogares según parados	4.412	100,0
Sin parados	3.292	74,6
Con un parado	817	18,5
Con dos parados o más	302	6,9
Hogares según ocupados	4.412	100,0
Sin ocupados	2.110	47,8
Con un ocupado	1.239	28,1
Con dos ocupados	952	21,6
Con tres ocupados	97	2,2
Con cuatro ocupados o más	13	0,3
Hogares según estudiantes	4.412	100,0
Sin estudiantes	3.190	72,3
Con un estudiante	676	15,3
Con dos estudiantes	495	11,2
Con tres estudiantes	35	0,8
Con cuatro estudiantes o más	15	0,3

Estudiante: Se considera estudiante a los menores de 16 años que acuden a un centro escolar y los mayores de 16 años que están matriculados en algún estudio y no se encuentran ocupados, parados, jubilados o con invalidez laboral permanente.

Hogares según nacionalidad de sus miembros.

Unidad: número y porcentaje de hogares.

	Total	%
Total	4.412	100,0
Todos los miembros españoles	4.019	91,1
Todos los miembros extranjeros	356	8,1
Hogar con españoles y extranjeros	38	0,9

Censo de población y viviendas, 2011. Aragón.Territorio: **Comarca de Andorra-Sierra de Arcos****Población residente en viviendas principales · NÚCLEOS FAMILIARES**

Incluye a las personas que residen y/o están empadronadas en viviendas principales.

Núcleos familiares según tipo.

Unidad: número y porcentaje de núcleos.

	Total	%
Total	3.315	100,0
Parejas con hijos	1.616	48,8
De derecho	1.531	46,2
De hecho	86	2,6
Parejas sin hijos	1.162	35,1
De derecho	1.050	31,7
De hecho	112	3,4
Padre con hijos	119	3,6
Madre con hijos	417	12,6

Núcleo familiar:

Unidad jerárquica intermedia entre el habitante y la familia.

Puede ser de cuatro tipos:

- pareja sin hijos,
- pareja con uno o más hijos,
- padre con uno o más hijos,
- y madre con uno o más hijos.

Para formar parte del núcleo familiar de sus padres, los hijos deben estar solteros, no estar emparejados ni tener hijos.

Familia numerosa:

Un núcleo familiar es familia numerosa si la pareja, o el padre o madre en los núcleos monoparentales, convive con 3 o más hijos comunes o exclusivos con las siguientes características: solteros y menores de 21 años o solteros, con edades de 21 a 25 años y que cursan estudios de FP II, FP superior, Diplomatura, Licenciatura, Arquitectura, Ingeniería, Doctorado, Postgrado o equivalentes.

Núcleos familiares según edad de los hijos.

Unidad: número y porcentaje de núcleos.

	Total	%
Con hijos de 0 a 4 años	397	12,0
Con hijos de 5 a 9 años	335	10,1
Con hijos de 10 a 14 años	408	12,3
Con hijos de 15 a 19 años	491	14,8
Con hijos de 20 a 24 años	575	17,3
Con hijos de 25 a 29 años	308	9,3
Con hijos de más de 30 años	406	12,2

Los porcentajes están calculados sobre el total de núcleos. No suman 100 porque en un núcleo familiar puede haber hijos de diversas edades.

Núcleos familiares según número de hijos e indicador de familia numerosa.

Unidad: número y porcentaje de núcleos.

	Total núcleos familiares		Familias numerosas		Familias no numerosas	
	Nº	%	Nº	%	Nº	%
Total	3.315	100,0	74	100,0	3.240	100,0
Ningún hijo	1.162	35,1	-	-	1.162	35,9
1 hijo/a	1.127	34,0	-	-	1.127	34,8
2 hijos/as	898	27,1	-	-	898	27,7
3 hijos/as	109	3,3	56	75,4	53	1,6
4 hijos/as	18	0,6	18	24,6	0	0,0
5 y más hijos/as	0	0,0	0	0,0	0	0,0

Censo de población y viviendas, 2011. Aragón.Territorio: **Comarca de Andorra-Sierra de Arcos****Diferencia de edad en la pareja.**

Unidad: número y porcentaje de parejas.

	Total	%
Total parejas	2.779	100,0
Misma edad	246	8,9
Hombre mayor que su pareja	2.170	78,1
De 1 a 4 años mayor	1.452	52,2
De 5 a 9 años mayor	616	22,2
10 ó más años mayor	102	3,7
Mujer mayor que su pareja	363	13,1
De 1 a 4 años mayor	293	10,5
De 5 a 9 años mayor	66	2,4
10 ó más años mayor	4	0,1

Situación de la pareja en relación con la actividad.

Unidad: número y porcentaje de parejas.

	Total	%
Total parejas	2.779	100,0
Ambos ocupados	793	28,5
Ambos parados	84	3,0
Ambos inactivos	455	16,4
Hombre ocupado y mujer parada	245	8,8
Hombre ocupado y mujer inactiva	13	0,5
Hombre parado y mujer ocupada	76	2,7
Hombre parado y mujer inactiva	12	0,4
Hombre inactivo y mujer ocupada	191	6,9
Hombre inactivo y mujer parada	83	3,0
Un ocupado y un parado (parejas mismo sexo)	0	0,0
Un ocupado y un inactivo (parejas mismo sexo)	0	0,0
Un parado y un inactivo (parejas mismo sexo)	0	0,0
Otra situación	828	29,8

Censo de población y viviendas, 2011. Aragón.Territorio: **Comarca de Andorra-Sierra de Arcos****Situación de la pareja en relación con la profesión.**

Unidad: número y porcentaje de parejas.

	Total	%
Total parejas con ambos miembros ocupados	793	100,0
Ambos trabajadores por cuenta propia	88	11,1
Ambos trabajadores por cuenta ajena	417	52,6
Hombre por cuenta propia y mujer por cuenta ajena	189	23,8
Hombre por cuenta ajena y mujer por cuenta propia	74	9,3
Un trabajador por cuenta propia y uno por cuenta ajena (parejas mismo sexo)	0	0,0
Otra situación	25	3,2

Comparativa de los niveles de estudio en la pareja.

Unidad: número y porcentaje de parejas.

	Total	%
Total parejas	2.779	100,0
Mismo nivel de estudios	1.977	71,1
Hombre con mayor nivel que su pareja	343	12,3
Un grado de diferencia	326	11,7
Dos ó más grados de diferencia	17	0,6
Mujer con mayor nivel que su pareja	459	16,5
Un grado de diferencia	405	14,6
Dos ó más grados de diferencia	54	1,9
Otra situación	0	0,0

Clasificación del nivel de estudios (grados), con los siguientes valores:

Analfabetos o sin estudios: se considera que una persona es analfabeta cuando no sabe leer o escribir en ningún idioma y sin estudios: personas que saben leer y escribir pero fueron menos de 5 años a la escuela.

Primer grado: personas que fueron a la escuela 5 años o más sin completar EGB, ESO o Bachiller Elemental.

Segundo grado: ESO, EGB, Bachiller Elemental, o tiene el Certificado de Escolaridad o de Estudios Primarios. Bachiller (LOE, LOGSE), BUP, Bachiller superior, COU, PREU, FP grado medio, FP I, Oficialía industrial o equivalente, Grado Medio de Música Danza, Certificados de Escuelas Oficiales de Idiomas, FP grado superior, FP II, Maestría industrial o equivalente.

Tercer grado: Diplomatura, Arquitectura o Ingeniería Técnica, Grado Universitario, Licenciatura, Arquitectura, Ingeniería, Máster oficial universitario, Especialidades médicas, Doctorado.

Censo de población y viviendas, 2011. Aragón.Territorio: **Comarca de Andorra-Sierra de Arcos****Edificios****Edificios según tipo.**

Unidad: número y porcentaje de edificios.

	Total	%
Total	5.230	100
Destinado principal o exclusivamente a viviendas	5.207	99,6
Destinado a otros fines	23	0,4

Edificio: Construcción permanente, separada e independiente, concebida para ser utilizada como vivienda o para servir a fines agrarios, industriales, para la prestación de servicios o, en general, para desarrollar cualquier actividad (administrativa, comercial, industrial, cultural...).

Estado de los edificios destinados principal o exclusivamente a viviendas.

Unidad: número y porcentaje de edificios.

	Total	%
Total	5.207	100
Ruinoso	24	0,5
Malo	157	3,0
Deficiente	613	11,8
Bueno	4.413	84,8

Antigüedad de los edificios destinados principal o exclusivamente a viviendas.

Unidad: número y porcentaje de edificios.

	Total	%
Total	5.207	100
Antes 1900	852	16,4
1900 a 1920	336	6,5
1921 a 1940	343	6,6
1941 a 1950	442	8,5
1951 a 1960	725	13,9
1961 a 1970	305	5,9
1971 a 1980	624	12,0
1981 a 1990	626	12,0
1991 a 2001	450	8,6
2002 a 2011	504	9,7
2002	25	0,5
2003	29	0,6
2004	96	1,8
2005	37	0,7
2006	46	0,9
2007	84	1,6
2008	47	0,9
2009	41	0,8
2010	60	1,2
2011	39	0,7

Edificios destinados principal o exclusivamente a viviendas según instalaciones del edificio.

Unidad: número y porcentaje de edificios.

	Total	%
Accesibilidad	1.092	21,0
Evacuación de aguas residuales	5.192	99,7
Agua caliente central	2.982	57,3
Gas en el edificio	190	3,6
Garaje	1.821	35,0
Tendido telefónico	4.153	79,8
Ascensor	28	0,5

Censo de población y viviendas, 2011. Aragón.Territorio: **Comarca de Andorra-Sierra de Arcos****Viviendas****Tipo de viviendas.**

Unidad: número y porcentaje de viviendas.

	Total	%
Total	7.363	100,0
Principales	4.412	59,9
Convencionales	4.412	59,9
Alojamientos	0	0,0
No principales	2.951	40,1
Secundarias	2.307	31,3
Vacías	644	8,7

Vivienda: Recinto estructuralmente separado e independiente que, por la forma en que fue construido, reconstruido, transformado o adaptado, está concebido para ser habitado por personas o, aunque no fuese así, constituye la residencia habitual de alguien en el momento censal. Como excepción, no se consideran viviendas los recintos que, a pesar de estar concebidos inicialmente para habitación humana, en el momento censal están dedicados totalmente a otros fines (por ejemplo, los que estén siendo usados exclusivamente como locales tales como una consulta médica o un despacho de abogados).

Tamaño de las viviendas principales.

Unidad: número y porcentaje de viviendas.

	Total	%
Total	4.412	100,0
1 habitación	0	0,0
2 habitaciones	25	0,6
3 habitaciones	126	2,8
4 habitaciones	439	10,0
5 habitaciones	1.715	38,9
6 habitaciones	1.171	26,5
7 habitaciones o más	936	21,2

Superficie útil de las viviendas principales.

Unidad: número y porcentaje de viviendas.

	Total	%
Total	4.412	100,0
Hasta 45 m ²	57	1,3
De 46 a 60 m ²	178	4,0
De 61 a 75 m ²	552	12,5
De 76 a 90 m ²	1.475	33,4
De 91 a 105 m ²	644	14,6
De 106 a 120 m ²	693	15,7
De 121 a 150 m ²	458	10,4
Más de 150 m ²	355	8,0

Régimen de tenencia de la vivienda principal.

Unidad: número y porcentaje de viviendas.

	Total	%
Total	4.412	100,0
En propiedad	3.690	83,6
Por compra, totalmente pagada	2.218	50,3
Por compra, con pagos pendientes	883	20,0
Por herencia o donación	589	13,4
En alquiler	341	7,7
Cedida gratis o a bajo precio	205	4,6
Otra forma	177	4,0

Censo de población y viviendas, 2011. Aragón.Territorio: **Comarca de Andorra-Sierra de Arcos****Equipamientos de las viviendas principales.**

Unidad: número y porcentaje de viviendas.

	Total	%
Calefacción	2.414	54,7
Agua corriente	4.412	100,0
Agua caliente central	2.724	61,7
Evacuación de aguas residuales	4.355	98,7
Cuarto de aseo con inodoro	4.392	99,6
Disponibilidad de ducha o bañera	4.404	99,8
Tendido telefónico	4.157	94,2
Acceso a internet	1.991	45,1

Antigüedad de las viviendas según tipología.

Unidad: número de viviendas.

	Vivienda principal	Vivienda Secundaria	Vivienda vacía
Total	4.412	2.307	644
Antes 1900	356	385	87
1900 a 1920	117	171	39
1921 a 1940	118	231	45
1941 a 1950	135	294	65
1951 a 1960	625	315	82
1961 a 1970	322	165	93
1971 a 1980	982	339	103
1981 a 1990	734	216	61
1991 a 2001	639	67	22
2002	19	3	0
2003	31	11	0
2004	99	14	12
2005	41	15	0
2006	14	16	0
2007	52	13	0
2008	24	3	0
2009	19	18	0
2010	21	6	12
2011	22	22	1
No consta	44	3	22