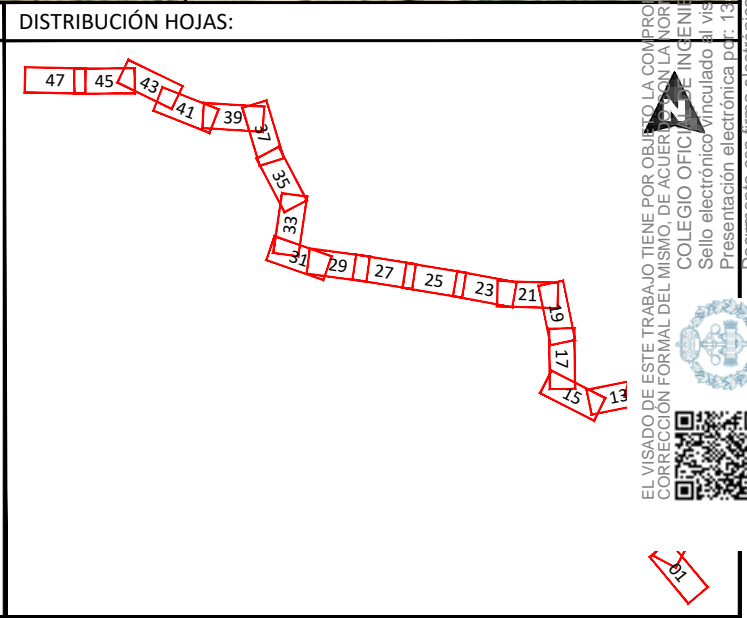





Enrique Romero Sendino
 Ingeniero Industrial
 Colegiado en Burgos nº 1329

LEYENDA			
	Tramo Directamente Enterrado.		Caminos.
	Tramo Tubo Hormigonado.		Cañada Real.
	Tramo Tubo Hormigonado Barranco.		Cuneta.
	Tramo Perforación Dirigida		Zona Dominio público carretera.
	Ocupación Permanente		Zona de servidumbre carretera.
	Límite de parcela.		Zona Dominio público autovía.
	Límite término municipal.		Zona de servidumbre autovía.
	Vallados.		Gasoducto.
	LATs		Líneas Aéreas AT
	Líneas Aéreas AT		Líneas Aéreas MT
	Línea Telecomunicaciones.		Línea BT.
	Línea BT.		Zona Dominio Público Hidrológico.
	Zona Dominio Público Hidrológico.		Zona Servidumbre Hidrológica.
	Zona Servidumbre Hidrológica.		Zona Hidrológica de Policía.
	Zona Hidrológica de Policía.		Tubería de riego.
	Tubería de riego.		Tubería líneas terciarias.
	Tubería líneas terciarias.		Desgue.
	Desgue.		Tomas de riego.



NOTAS GENERALES:

REV.	FECHA	DESCRIPCIÓN	FIRMA
06			
05	16.11.21	COMENTARIOS CLIENTE	E.R.S.
04	29.10.21	COMENTARIOS CLIENTE	E.R.S.
03	01.10.21	COMENTARIOS CLIENTE	E.R.S.
02	09.09.21	COMENTARIOS CLIENTE	E.R.S.
01	10.08.21	INICIO PROYECTO	E.R.S.

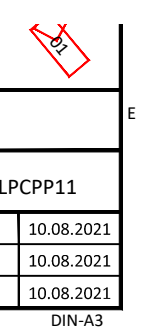
EMITIDO PARA:	<input type="checkbox"/> Solo información <input type="checkbox"/> Aprobar <input type="checkbox"/> Presupuestar <input type="checkbox"/> Construcción <input type="checkbox"/> AS Built
---------------	--



TÍTULO DE PROYECTO:		LÍNEA SUBTERRÁNEA 25 kV PLANTA FOTOVOLTAICA BERLÍN I				
TÍTULO DEL PLANO:		PLANTA Y PERFIL LONGITUDINAL		REF. PLANO: SOIL2039402ALPCPP11		
ESCALA:	1:1.000	Nº HOJA:	23 de 48	PROYECTADO	A.G.S.	10.08.2021
		REV:	05	DIBUJADO	E.R.S.	10.08.2021
				APROBADO	E.R.S.	10.08.2021

EL VISADO DE ESTE TRABAJO TIENE POR OBJETO LA COMPROBACIÓN DE LA IDEAS Y DATOS Y LA VERIFICACIÓN DE LA CORRECCIÓN FORMAL DEL MISMO, DE ACUERDO CON LA NORMATIVA DE LA LEY 2/2002 DE INGENIERÍA TÉCNICA DE OBRAS DE CONSTRUCCIÓN Y LA LEY 39/2006 DE ACCESO A LA INFORMACIÓN PÚBLICA. EL VISADO NO SUPONE LA ADOCIÓN DE RESPONSABILIDAD POR EL DISEÑO Y LA EJECUCIÓN DEL MISMO. EL VISADO NO SUPONE LA ADOCIÓN DE RESPONSABILIDAD POR EL DISEÑO Y LA EJECUCIÓN DEL MISMO. EL VISADO NO SUPONE LA ADOCIÓN DE RESPONSABILIDAD POR EL DISEÑO Y LA EJECUCIÓN DEL MISMO.

Sello electrónico vinculado al visado electrónico en colibp.e-gestion.es/validacion.aspx con CSV: 369320211214128
 Documento con firma electrónica reconocida y verificable en colibp.e-gestion.es/validacion.aspx con CSV: 369320211214128



A

B

C

D

E

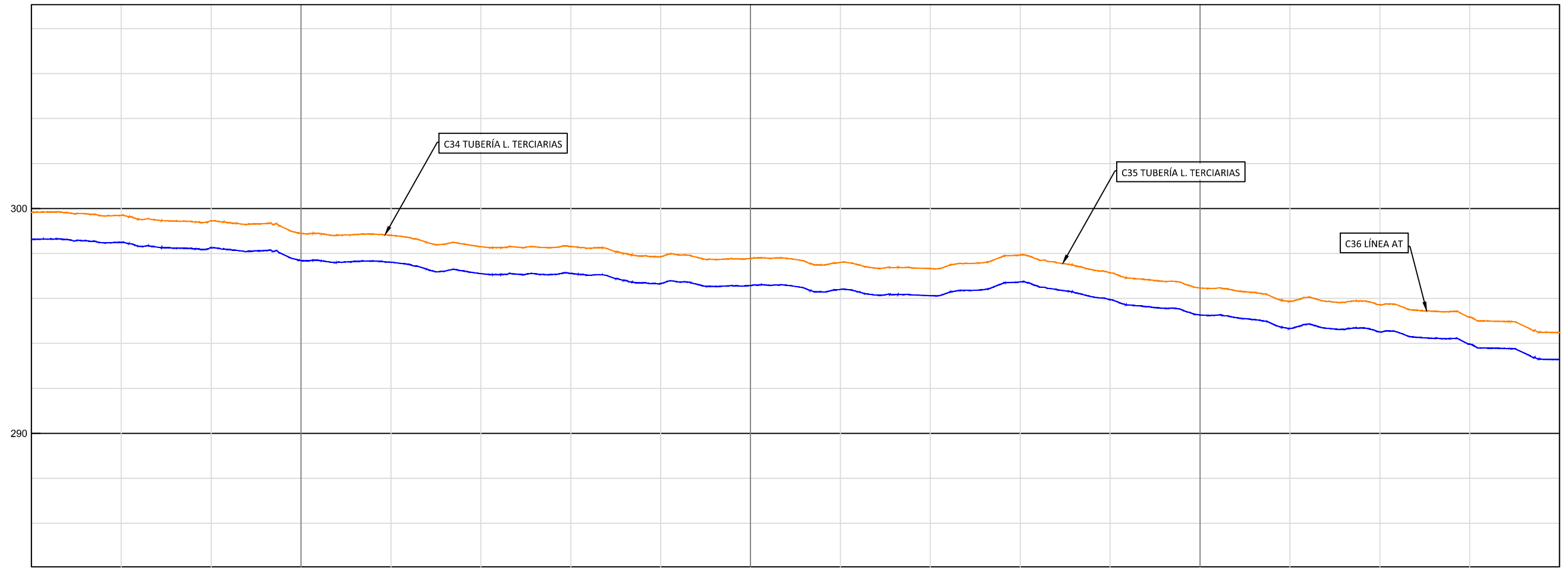
A

B


C

D


E



COTAS	P.K. 3+740		3+800				3+900				4+000				4+080					
	ROJA	RASANTE TERRENO																		
	1.20	298.63	299.83	299.70	299.45	298.89	298.81	298.30	298.31	297.86	297.77	297.60	297.32	297.93	297.14	296.47	295.87	295.71	295.17	294.47
	1.20	298.50	298.25	297.69	297.61	297.10	297.11	296.66	296.57	296.40	296.12	296.73	295.94	295.27	294.67	294.51	293.97	293.97	293.27	293.27


 Enrique Romero Sendino
 Ingeniero Industrial
 Colegiado en Burgos nº 1329

EL VISADO DE ESTE TRABAJO TIENE POR OBJETO LA COMPROBACIÓN DE LA IDENTIDAD Y HABILITACIÓN PROFESIONAL DEL TITULADO QUE FIRMA EL DOCUMENTO Y LA CORRECCIÓN FORMAL DEL MISMO, DE ACUERDO CON LA NORMATIVA APLICABLE.
 COLEGIO OFICIAL DE INGENIEROS INDUSTRIALES DE BURGOS Y PALENCIA.
 Sello electrónico vinculado al visado número BU2100420 con fecha 03/12/2021
 Presentación electrónica por: 1329 ENRIQUE ROMERO SENDINO
 Documento con firma electrónica reconocida y verificado en colibp.e-gestion.es/validacion.aspx con CSV: Veritimg2pn3693202112147128



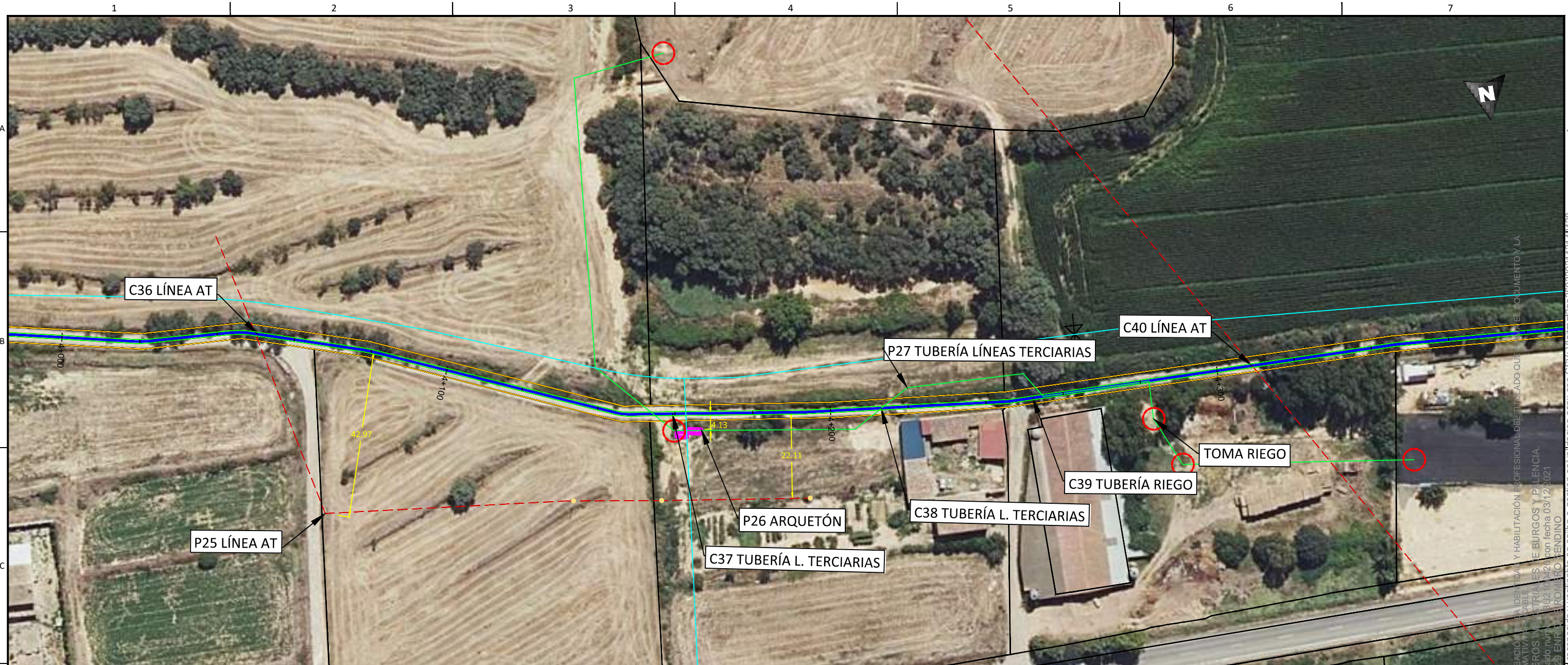
NOTAS GENERALES:

REV.	FECHA	DESCRIPCIÓN	FIRMA
06			
05	16.11.21	COMENTARIOS CLIENTE	E.R.S.
04	29.10.21	COMENTARIOS CLIENTE	E.R.S.
03	01.10.21	COMENTARIOS CLIENTE	E.R.S.
02	09.09.21	COMENTARIOS CLIENTE	E.R.S.
01	10.08.21	INICIO PROYECTO	E.R.S.

- EMITIDO PARA:
- Solo información
 - Aprobar
 - Presupuestar
 - Construcción
 - AS Built

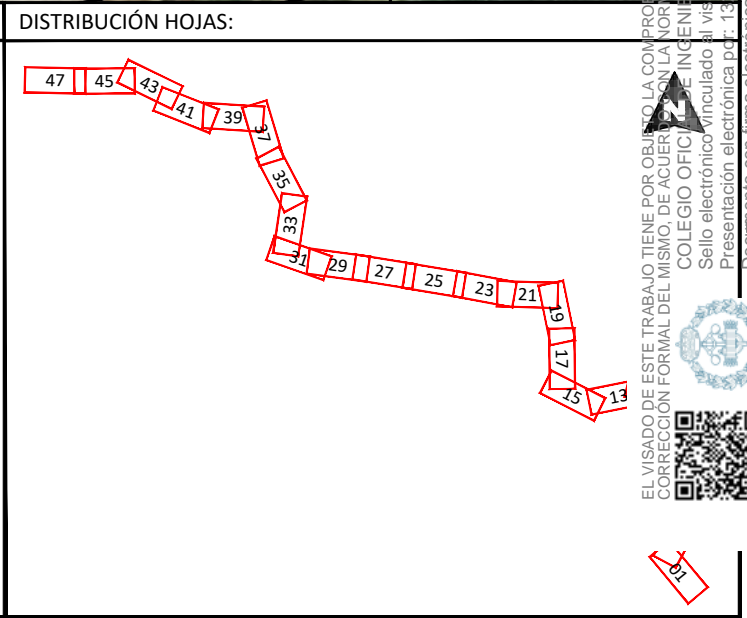


TÍTULO DE PROYECTO: LÍNEA SUBTERRÁNEA 25 KV PLANTA FOTOVOLTAICA BERLÍN I			
TÍTULO DEL PLANO: PLANTA Y PERFIL LONGITUDINAL		REF. PLANO: SOIL2039402ALPCPP11	
ESCALA: H= 1:1.000 V= 1:200	Nº HOJA: 24 de 48	PROYECTADO	A.G.S.
	REV: 05	DIBUJADO	E.R.S.
		APROBADO	E.R.S.
			10.08.2021
			10.08.2021
			10.08.2021




 Enrique Romero Sendino
 Ingeniero Industrial
 Colegiado en Burgos nº 1329

LEYENDA		
	Tramo Directamente Enterrado.	
	Tramo Tubo Hormigonado.	
	Tramo Tubo Hormigonado Barranco.	
	Tramo Perforación Dirigida	
	Ocupación Permanente	
	Límite de parcela.	
	Límite término municipal.	
	Vallados.	
	Caminos.	
	Cañada Real.	
	Cuneta.	
	Zona Dominio público carretera.	
	Zona de servidumbre carretera.	
	Zona Dominio público autovía.	
	Zona de servidumbre autovía.	
	Zona de servidumbre autovía.	
	Gasoducto.	
	Tomas de riego.	
	LATs	
	Líneas Aéreas AT	
	Líneas Aéreas MT	
	Línea Telecomunicaciones.	
	Línea BT.	
	Zona Dominio Público Hidrológico.	
	Zona Servidumbre Hidrológica.	
	Zona Hidrológica de Policía.	
	Tubería de riego.	
	Tubería líneas terciarias.	
	Desgue.	



NOTAS GENERALES:

REV.	FECHA	DESCRIPCIÓN	FIRMA
06			
05	16.11.21	COMENTARIOS CLIENTE	E.R.S.
04	29.10.21	COMENTARIOS CLIENTE	E.R.S.
03	01.10.21	COMENTARIOS CLIENTE	E.R.S.
02	09.09.21	COMENTARIOS CLIENTE	E.R.S.
01	10.08.21	INICIO PROYECTO	E.R.S.

EMITIDO PARA:	<input type="checkbox"/> Solo información <input type="checkbox"/> Aprobar <input type="checkbox"/> Presupuestar <input type="checkbox"/> Construcción <input type="checkbox"/> AS Built
---------------	--



TÍTULO DE PROYECTO:	LÍNEA SUBTERRÁNEA 25 kV PLANTA FOTOVOLTAICA BERLÍN I					
TÍTULO DEL PLANO:	PLANTA Y PERFIL LONGITUDINAL		REF. PLANO: SOIL2039402ALPCPP11			
ESCALA:	1:1.000	Nº HOJA:	25 de 48	PROYECTADO	A.G.S.	10.08.2021
		REV:	05	DIBUJADO	E.R.S.	10.08.2021
				APROBADO	E.R.S.	10.08.2021

EL VISADO DE ESTE TRABAJO TIENE POR OBJETO LA COMPROBACIÓN DE LA IDENTIDAD Y HABILITACIÓN PROFESIONAL DEL TITULARADO QUE EMITE EL DOCUMENTO Y LA CORRECCIÓN FORMAL DEL MISMO, DE ACUERDO CON LA NORMATIVA DE LA LEY 2/2002, DE 6 DE MARZO, DE REGULACIÓN DE LA ACTIVIDAD PROFESIONAL DE LOS INGENIEROS DE BURGOS Y PLENICIA. Sello electrónico vinculado al visado nº 1329 ENR/1329/2021 con fecha 03/12/2021. Presentación electrónica en colibp.e-gestion.es/validacion.aspx con CSV: validmg2pn369320211214128

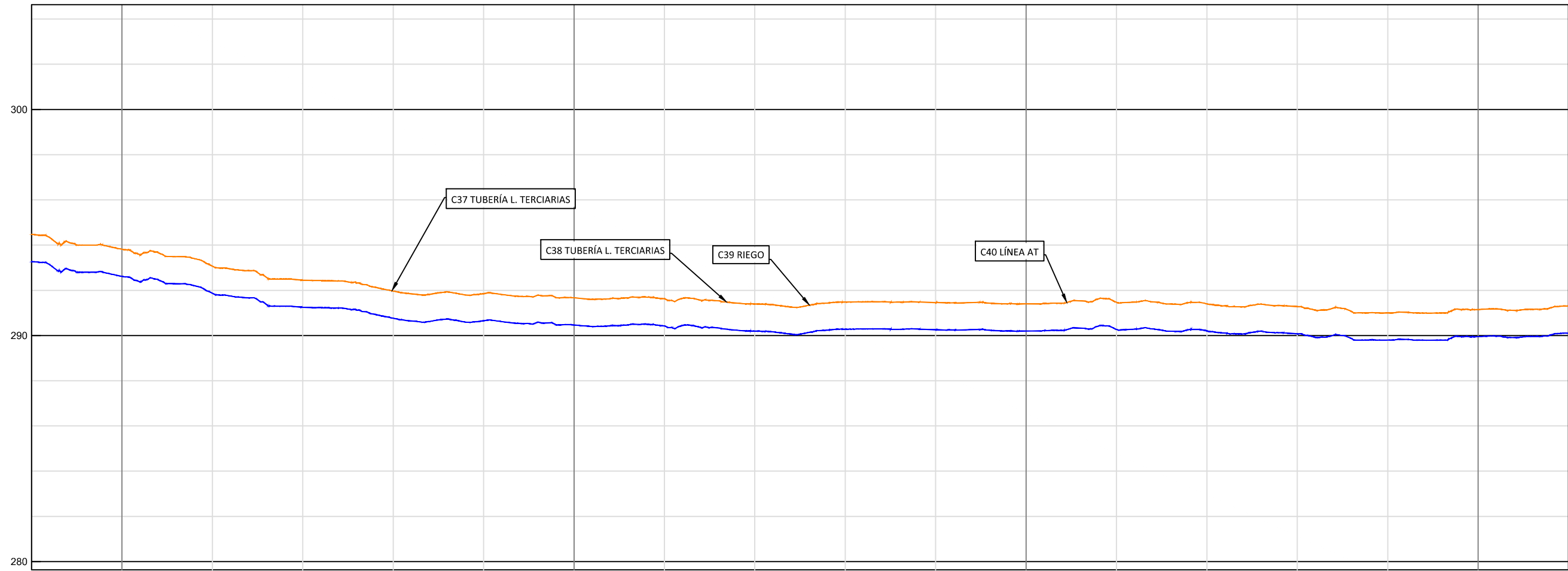


21


A

B

C



COTAS	ROJA	RASANTE	TERRENO	P.K.																
				4+080	4+100	4+200	4+300	4+400	4+420											
	1.20	293.27	294.47	293.82	293.07	292.45	291.97	291.85	291.67	291.62	291.39	291.48	291.45	291.40	291.47	291.40	291.28	291.00	291.15	291.30
	1.20	292.62	291.87	291.25	290.77	290.65	290.47	290.42	290.19	290.28	290.25	290.20	290.27	290.20	290.08	289.80	289.95	289.10	290.10	291.30


 Enrique Romero Sendino
 Ingeniero Industrial
 Colegiado en Burgos nº 1329

EL VISADO DE ESTE TRABAJO TIENE POR OBJETO LA COMPROBACIÓN DE LA IDENTIDAD Y HABILITACIÓN PROFESIONAL DEL TITULADO QUE FIRMA EL DOCUMENTO Y LA CORRECCIÓN FORMAL DEL MISMO, DE ACUERDO CON LA NORMATIVA APLICABLE.
 COLEGIO OFICIAL DE INGENIEROS INDUSTRIALES DE BURGOS Y PALENCIA.
 Sello electrónico vinculado al visado número BU2100420 con fecha 03/12/2021
 Presentación electrónica por: 1329 ENRIQUE ROMERO SENDINO
 Documento con firma electrónica reconocida y verificado en colibp.e-gestion.es/validacion.aspx con CSV: 4e11mg12pn3693202112141128



NOTAS GENERALES:

REV.	FECHA	DESCRIPCIÓN	FIRMA
06			
05	16.11.21	COMENTARIOS CLIENTE	E.R.S.
04	29.10.21	COMENTARIOS CLIENTE	E.R.S.
03	01.10.21	COMENTARIOS CLIENTE	E.R.S.
02	09.09.21	COMENTARIOS CLIENTE	E.R.S.
01	10.08.21	INICIO PROYECTO	E.R.S.

REV.	FECHA	DESCRIPCIÓN	FIRMA
06			
05	16.11.21	COMENTARIOS CLIENTE	E.R.S.
04	29.10.21	COMENTARIOS CLIENTE	E.R.S.
03	01.10.21	COMENTARIOS CLIENTE	E.R.S.
02	09.09.21	COMENTARIOS CLIENTE	E.R.S.
01	10.08.21	INICIO PROYECTO	E.R.S.

- EMITIDO PARA:
- Solo información
 - Aprobar
 - Presupuestar
 - Construcción
 - AS Built

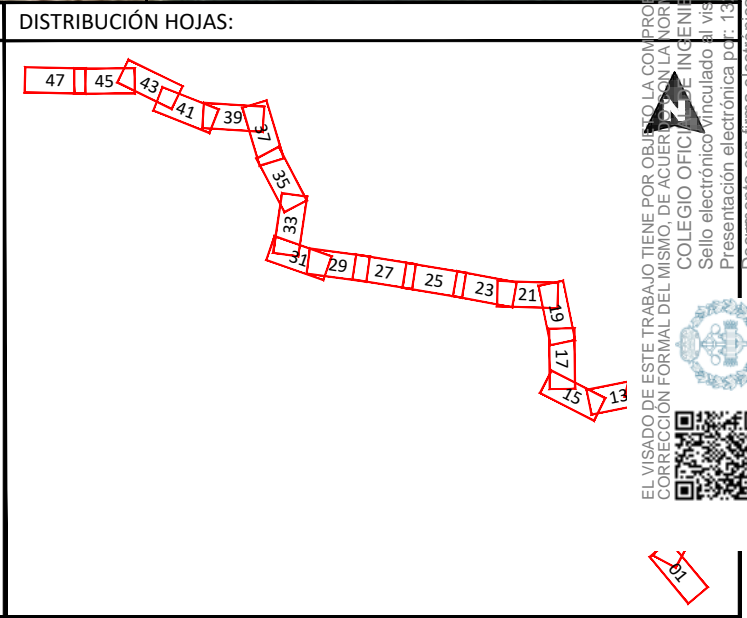


TÍTULO DE PROYECTO: LÍNEA SUBTERRÁNEA 25 KV PLANTA FOTOVOLTAICA BERLÍN I			
TÍTULO DEL PLANO: PLANTA Y PERFIL LONGITUDINAL		REF. PLANO: SOIL2039402ALPCPP11	
ESCALA: H= 1:1.000 V= 1:200	Nº HOJA: 26 de 48	PROYECTADO	A.G.S.
	REV: 05	DIBUJADO	E.R.S.
		APROBADO	E.R.S.
			10.08.2021
			10.08.2021
			10.08.2021




 Enrique Romero Sendino
 Ingeniero Industrial
 Colegiado en Burgos nº 1329

LEYENDA			
	Tramo Directamente Enterrado.		Caminos.
	Tramo Tubo Hormigonado.		Cañada Real.
	Tramo Tubo Hormigonado Barranco.		Cuneta.
	Tramo Perforación Dirigida		Zona Dominio público carretera.
	Ocupación Permanente		Zona de servidumbre carretera.
	Límite de parcela.		Zona Dominio público autovía.
	Límite término municipal.		Zona de servidumbre autovía.
	Vallados.		LATs
			Líneas Aéreas AT
			Líneas Aéreas MT
			Línea Telecomunicaciones.
			Línea BT.
			Zona Dominio Público Hidrológico.
			Zona Servidumbre Hidrológica.
			Zona Hidrológica de Policía.
			Tubería de riego.
			Tubería líneas terciarias.
			Desgüe.
	Tomas de riego.		



NOTAS GENERALES:


REV.	FECHA	DESCRIPCIÓN	FIRMA
06			
05	16.11.21	COMENTARIOS CLIENTE	E.R.S.
04	29.10.21	COMENTARIOS CLIENTE	E.R.S.
03	01.10.21	COMENTARIOS CLIENTE	E.R.S.
02	09.09.21	COMENTARIOS CLIENTE	E.R.S.
01	10.08.21	INICIO PROYECTO	E.R.S.

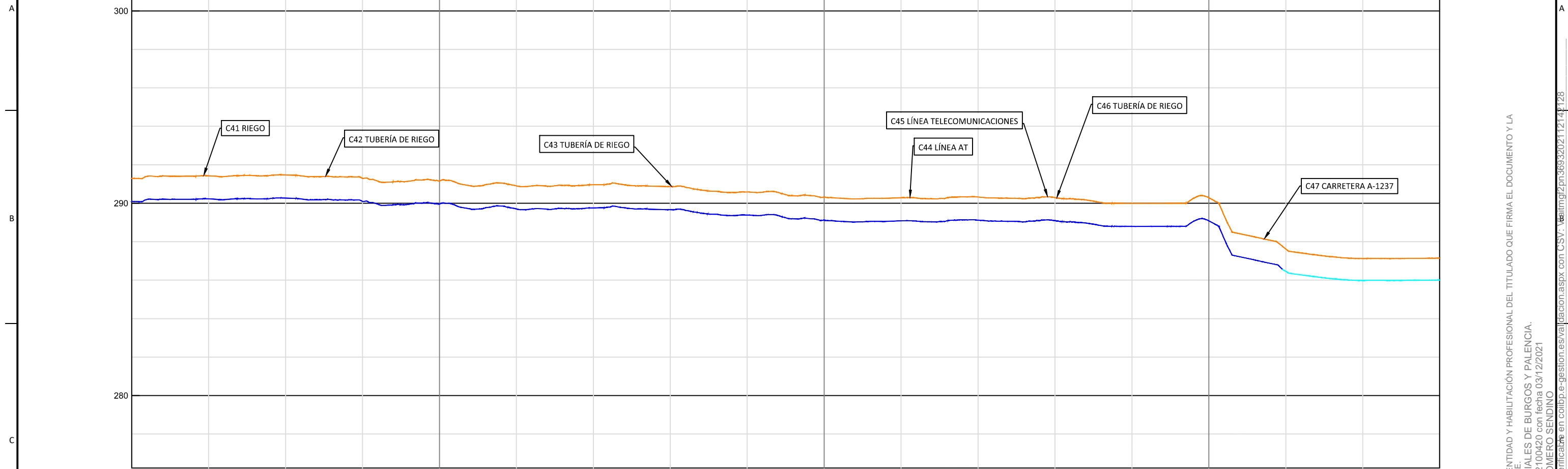
EMITIDO PARA:	<input type="checkbox"/> Solo información <input type="checkbox"/> Aprobar <input type="checkbox"/> Presupuestar <input type="checkbox"/> Construcción <input type="checkbox"/> AS Built
---------------	--




TÍTULO DE PROYECTO:				LÍNEA SUBTERRÁNEA 25 KV PLANTA FOTOVOLTAICA BERLÍN I			
TÍTULO DEL PLANO:				PLANTA Y PERFIL LONGITUDINAL		REF. PLANO:	
						SOIL2039402ALPCPP11	
ESCALA:		Nº HOJA:		PROYECTADO		A.G.S.	
1:1.000		27 de 48				10.08.2021	
		REV:		DIBUJADO		E.R.S.	
		05				10.08.2021	
				APROBADO		E.R.S.	
						10.08.2021	

EL VISADO DE ESTE TRABAJO TIENE POR OBJETO LA COMPROBACIÓN DE LA IDENTIDAD Y HABILITACIÓN PROFESIONAL DEL TITULAR DEL TRABAJO QUE PRESENTA. LA CORRECCIÓN FORMAL DEL MISMO, DE ACUERDO CON LA NORMATIVA APLICABLE. COLEGIO OFICIAL DE INGENIEROS INDUSTRIALES DE BURGOS Y PALENCIA. Sello electrónico vinculado al visado número BU2100420 con fecha 03/12/2021. Presentación electrónica del nº 13 29 ENRIQUE ROMERO SENDINO. Documento con firma electrónica reconocida y verificable en colibp.e-gestion.es/validacion.aspx con CSV: Validmg2pn369320211214128





P.K.	4+420	4+500	4+600	4+700	4+760													
ROJA	290.10	290.23	290.27	290.09	289.96	289.71	289.76	289.67	289.38	289.11	289.08	289.12	289.09	288.79	289.08	286.46	285.99	286.00
RASANTE TERRENO	291.30	291.43	291.47	291.29	291.16	290.91	290.96	290.87	290.58	290.31	290.28	290.32	290.29	289.99	290.28	287.62	287.13	287.14
	1.20	1.20	1.20	1.20	1.20	1.20	1.20	1.20	1.20	1.20	1.20	1.20	1.20	1.20	1.20	1.16	1.14	1.14


Enrique Romero Sendino
 Ingeniero Industrial
 Colegiado en Burgos nº 1329

EL VISADO DE ESTE TRABAJO TIENE POR OBJETO LA COMPROBACIÓN DE LA IDENTIDAD Y HABILITACIÓN PROFESIONAL DEL TITULADO QUE FIRMA EL DOCUMENTO Y LA CORRECCIÓN FORMAL DEL MISMO, DE ACUERDO CON LA NORMATIVA APLICABLE.
 COLEGIO OFICIAL DE INGENIEROS INDUSTRIALES DE BURGOS Y PALENCIA.
 Sello electrónico vinculado al visado número BU2100420 con fecha 03/12/2021
 Presentación electrónica por: 1329 ENRIQUE ROMERO SENDINO
 Documento con firma electrónica reconocida y verificado en colibp.e-gestion.es/validacion.aspx con CSV: 4e1174128



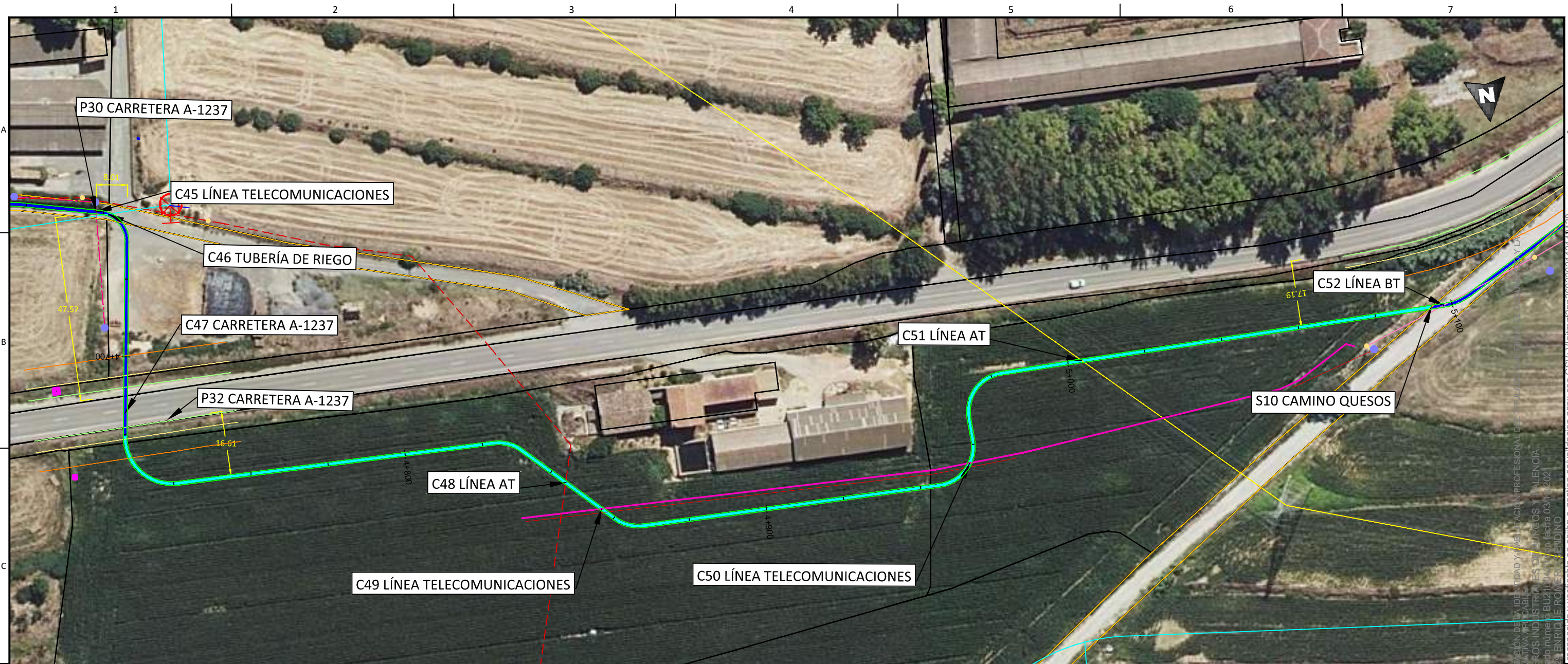
NOTAS GENERALES:

REV.	FECHA	DESCRIPCIÓN	FIRMA
06			
05	16.11.21	COMENTARIOS CLIENTE	E.R.S.
04	29.10.21	COMENTARIOS CLIENTE	E.R.S.
03	01.10.21	COMENTARIOS CLIENTE	E.R.S.
02	09.09.21	COMENTARIOS CLIENTE	E.R.S.
01	10.08.21	INICIO PROYECTO	E.R.S.

- EMITIDO PARA:
- Solo información
 - Aprobar
 - Presupuestar
 - Construcción
 - AS Built

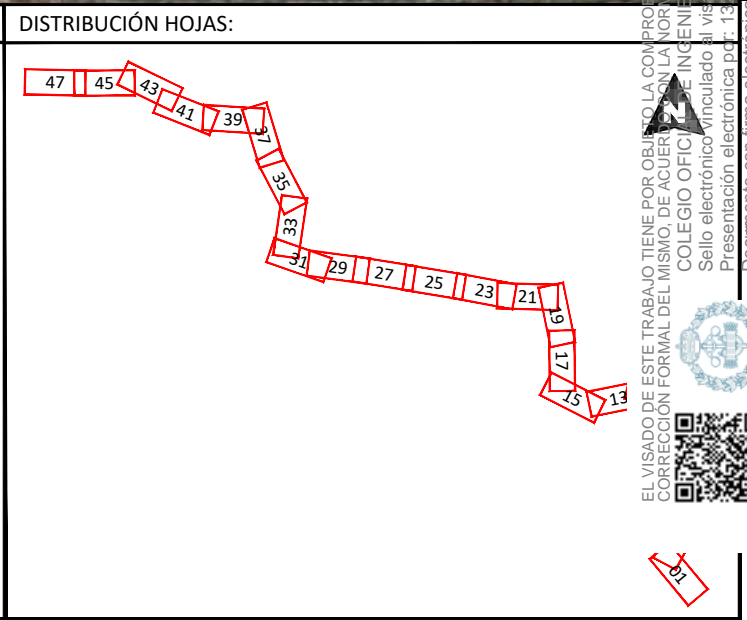


TÍTULO DE PROYECTO: LÍNEA SUBTERRÁNEA 25 KV PLANTA FOTOVOLTAICA BERLÍN I			
TÍTULO DEL PLANO: PLANTA Y PERFIL LONGITUDINAL		REF. PLANO: SOIL2039402ALPCPP11	
ESCALA: H= 1:1.000 V= 1:200	Nº HOJA: 28 de 48	PROYECTADO	A.G.S.
	REV: 05	DIBUJADO	E.R.S.
		APROBADO	E.R.S.
			10.08.2021
			10.08.2021
			10.08.2021




 Enrique Romero Sendino
 Ingeniero Industrial
 Colegiado en Burgos nº 1329

LEYENDA			
	Tramo Directamente Enterrado.		Caminos.
	Tramo Tubo Hormigonado.		Cañada Real.
	Tramo Tubo Hormigonado Barranco.		Cuneta.
	Tramo Perforación Dirigida		Zona Dominio público carretera.
	Ocupación Permanente		Zona de servidumbre carretera.
	Límite de parcela.		Zona Dominio público autovía.
	Límite término municipal.		Zona de servidumbre autovía.
	Vallados.		Gasoducto.
	LATs		Tomas de riego.
	Líneas Aéreas AT		
	Líneas Aéreas MT		
	Línea Telecomunicaciones.		
	Línea BT.		
	Zona Dominio Público Hidrológico.		
	Zona Servidumbre Hidrológica.		
	Zona Hidrológica de Policía.		
	Tubería de riego.		
	Tubería líneas terciarias.		
	Desgue.		



NOTAS GENERALES:

REV.	FECHA	DESCRIPCIÓN	FIRMA
06			
05	16.11.21	COMENTARIOS CLIENTE	E.R.S.
04	29.10.21	COMENTARIOS CLIENTE	E.R.S.
03	01.10.21	COMENTARIOS CLIENTE	E.R.S.
02	09.09.21	COMENTARIOS CLIENTE	E.R.S.
01	10.08.21	INICIO PROYECTO	E.R.S.

EMITIDO PARA:

- Solo información
- Aprobar
- Presupuestar
- Construcción
- AS Built



TÍTULO DE PROYECTO: LÍNEA SUBTERRÁNEA 25 kV PLANTA FOTOVOLTAICA BERLÍN I			
TÍTULO DEL PLANO: PLANTA Y PERFIL LONGITUDINAL		REF. PLANO: SOIL2039402ALPCPP11	
ESCALA: 1:1.000	Nº HOJA: 29 de 48	PROYECTADO	A.G.S.
	REV: 05	DIBUJADO	E.R.S.
		APROBADO	E.R.S.
			10.08.2021
			10.08.2021
			10.08.2021

EL VISADO DE ESTE TRABAJO TIENE POR OBJETO LA COMPROBACIÓN DE LA IDENTIDAD Y APTITUD PROFESIONAL DEL TITULAR DEL VISADO Y LA CORRECCIÓN FORMAL DEL MISMO, DE ACUERDO CON LA NORMATIVA DE VISADO Y LA NORMATIVA DE VISADO DE PROYECTOS DE OBRAS DE INGENIEROS INDUSTRIALES DE BURGOS Y VALENCIA. COLEGIO OFICIAL DE INGENIEROS INDUSTRIALES DE BURGOS Y VALENCIA. Sello electrónico vinculado al visado número BU210144 con fecha 03/11/2021. Presentación electrónica del 13/11/2021. ENRIQUE ROMERO SENDINO. Documento con firma electrónica reconocida y verificable en colibp.e-gestion.es/validacion.aspx con CSV: Validmg2pn369320211214128



A

B

C

D

E

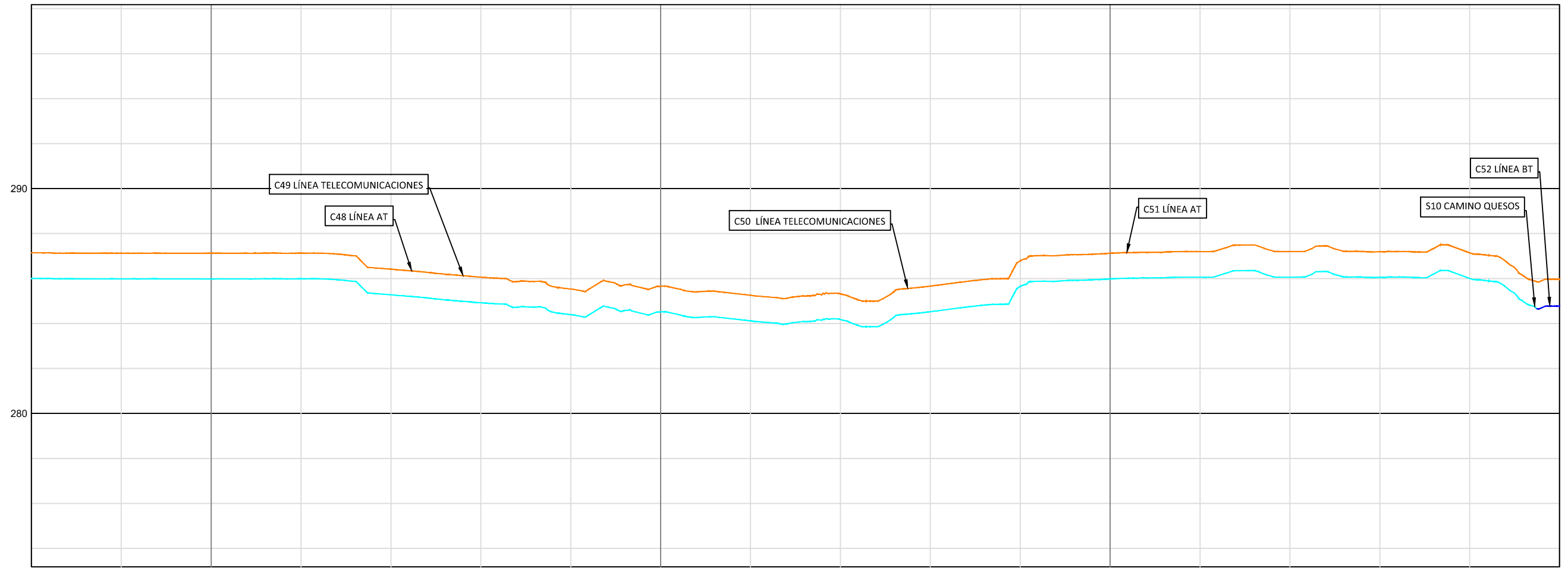
A

B


C

D

E



COTAS		P.K. 4+760	4+800				4+900				5+000				5+100			
ROJA	1.14	286.00	285.98	285.98	285.99	284.92	284.39	284.52	284.11	284.18	284.53	285.65	285.99	286.06	286.06	286.05	286.00	284.77
RASANTE TERRENO		287.14	287.12	287.12	287.13	286.41	286.06	285.53	285.66	285.25	285.32	285.66	286.79	287.12	287.20	287.19	287.14	285.97


 Enrique Romero Sendino
 Ingeniero Industrial
 Colegiado en Burgos nº 1329

EL VISADO DE ESTE TRABAJO TIENE POR OBJETO LA COMPROBACIÓN DE LA IDENTIDAD Y HABILITACIÓN PROFESIONAL DEL TITULADO QUE FIRMA EL DOCUMENTO Y LA CORRECCIÓN FORMAL DEL MISMO, DE ACUERDO CON LA NORMATIVA APLICABLE.
 COLEGIO OFICIAL DE INGENIEROS INDUSTRIALES DE BURGOS Y PALENCIA.
 Sello electrónico vinculado al visado número BU2100420 con fecha 03/12/2021
 Presentación electrónica por: 1329 ENRIQUE ROMERO SENDINO
 Documento con firma electrónica reconocida y verificado en colibp.e-gestion.es/validacion.aspx con CSV: 5e11mg12pn3693202112141128



NOTAS GENERALES:

REV.	FECHA	DESCRIPCIÓN	FIRMA
06			
05	16.11.21	COMENTARIOS CLIENTE	E.R.S.
04	29.10.21	COMENTARIOS CLIENTE	E.R.S.
03	01.10.21	COMENTARIOS CLIENTE	E.R.S.
02	09.09.21	COMENTARIOS CLIENTE	E.R.S.
01	10.08.21	INICIO PROYECTO	E.R.S.

EMITIDO PARA:	
<input type="checkbox"/> Solo información	
<input type="checkbox"/> Aprobar	
<input type="checkbox"/> Presupuestar	
<input type="checkbox"/> Construcción	
<input type="checkbox"/> AS Built	

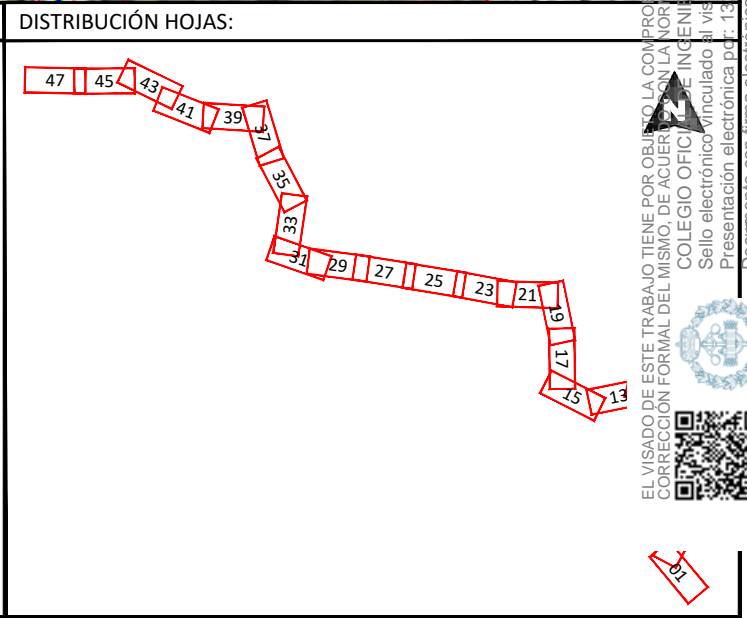


TÍTULO DE PROYECTO:				LÍNEA SUBTERRÁNEA 25 KV PLANTA FOTOVOLTAICA BERLÍN I			
TÍTULO DEL PLANO:				PLANTA Y PERFIL LONGITUDINAL		REF. PLANO:	
						SOIL2039402ALPCPP11	
ESCALA:		Nº HOJA:		PROYECTADO		A.G.S.	
H= 1:1.000		30 de 48				10.08.2021	
V= 1:200		REV:		DIBUJADO		E.R.S.	
		05				10.08.2021	
				APROBADO		E.R.S.	
						10.08.2021	




Enrique Romero Sendino
 Ingeniero Industrial
 Colegiado en Burgos nº 1329

LEYENDA					
	Tramo Directamente Enterrado.		Caminos.		LATs
	Tramo Tubo Hormigonado.		Cañada Real.		Líneas Aéreas AT
	Tramo Tubo Hormigonado Barranco.		Cuneta.		Líneas Aéreas MT
	Tramo Perforación Dirigida		Zona Dominio público carretera.		Línea Telecomunicaciones.
	Ocupación Permanente		Zona de servidumbre carretera.		Zona Dominio Público Hidrológico.
	Límite de parcela.		Zona Dominio público autovía.		Zona Servidumbre Hidrológica.
	Límite término municipal.		Zona de servidumbre autovía.		Zona Hidrológica de Policía.
	Vallados.		Gasoducto.		Tubería de riego.
	Tomas de riego.		Tubería líneas terciarias.		Desgüe.



NOTAS GENERALES:

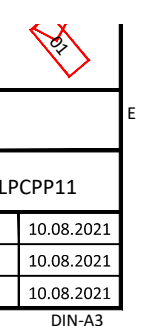
REV.	FECHA	DESCRIPCIÓN	FIRMA
06			
05	16.11.21	COMENTARIOS CLIENTE	E.R.S.
04	29.10.21	COMENTARIOS CLIENTE	E.R.S.
03	01.10.21	COMENTARIOS CLIENTE	E.R.S.
02	09.09.21	COMENTARIOS CLIENTE	E.R.S.
01	10.08.21	INICIO PROYECTO	E.R.S.

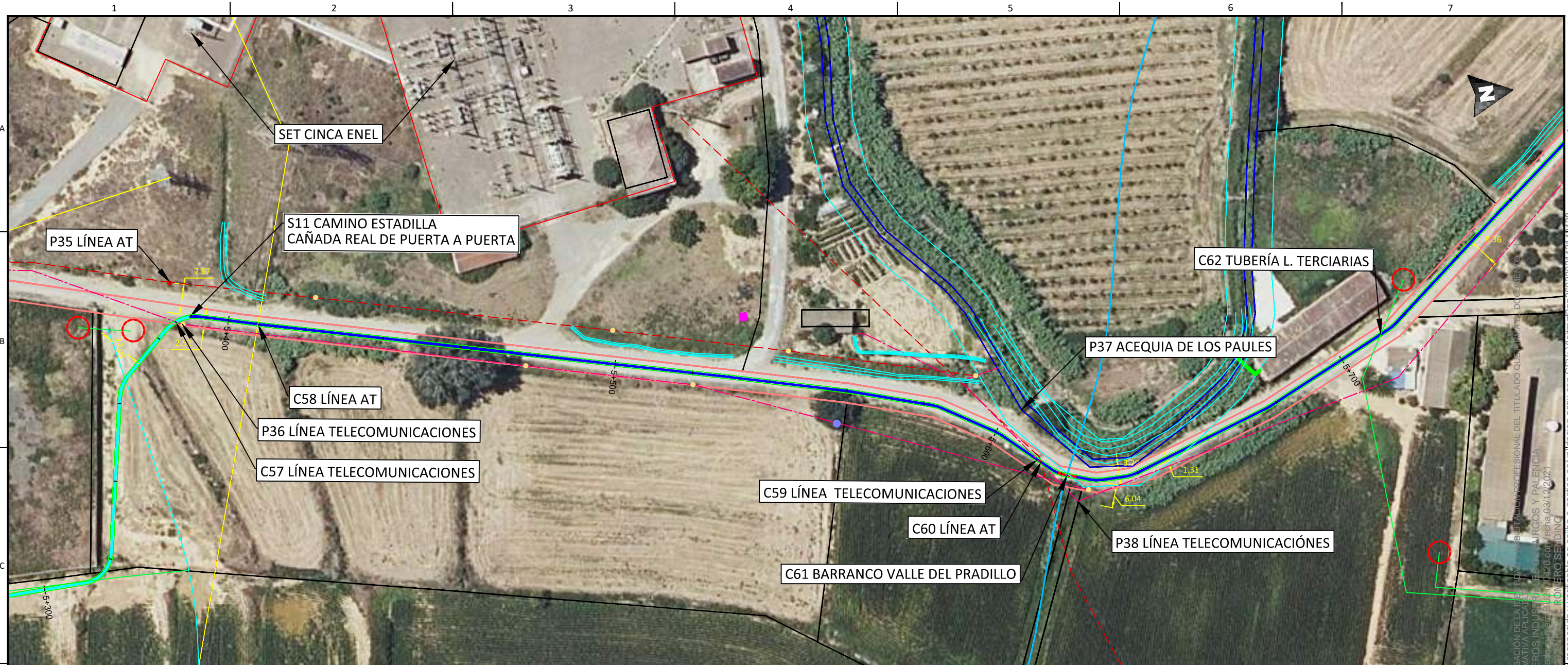
EMITIDO PARA:	<input type="checkbox"/> Solo información <input type="checkbox"/> Aprobar <input type="checkbox"/> Presupuestar <input type="checkbox"/> Construcción <input type="checkbox"/> AS Built
---------------	--



TÍTULO DE PROYECTO: LÍNEA SUBTERRÁNEA 25 kV PLANTA FOTOVOLTAICA BERLÍN I			
TÍTULO DEL PLANO: PLANTA Y PERFIL LONGITUDINAL		REF. PLANO: SOIL2039402ALPCPP11	
ESCALA: 1:1.000	Nº HOJA: 31 de 48	PROYECTADO	A.G.S.
	REV: 05	DIBUJADO	E.R.S.
		APROBADO	E.R.S.
			10.08.2021
			10.08.2021
			10.08.2021

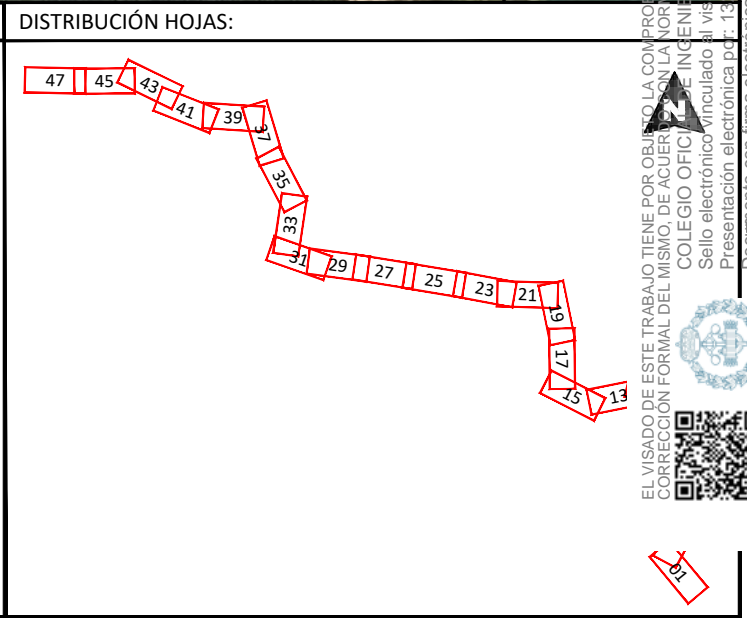
EL VISADO DE ESTE TRABAJO TIENE POR OBJETO LA COMPROBACIÓN DE LA IDENTIFICACIÓN DEL TITULAR DEL DISEÑO, LA VERIFICACIÓN DE LA FIRMA, EL DOCUMENTO Y LA CORRECCIÓN FORMAL DEL MISMO, DE ACUERDO CON LA NORMATIVA APLICABLE.
 COLEGIO OFICIAL DE INGENIEROS INDUSTRIALES DE BURGOS - PALENTINA
 Sello electrónico vinculado al visado electrónico nº 1292021
 Presentación electrónica en colibp.e-gestion.es/validacion.aspx con CSV: Validmg2pn369320211214128






Enrique Romero Sendino
 Ingeniero Industrial
 Colegiado en Burgos nº 1329

LEYENDA			
	Tramo Directamente Enterrado.		Caminos.
	Tramo Tubo Hormigonado.		Cañada Real.
	Tramo Tubo Hormigonado Barranco.		Cuneta.
	Tramo Perforación Dirigida		Zona Dominio público carretera.
	Ocupación Permanente		Zona de servidumbre carretera.
	Límite de parcela.		Zona Dominio público autovía.
	Límite término municipal.		Zona de servidumbre autovía.
	Vallados.		Zona Dominio Público Hidrológico.
			Línea de Telecomunicaciones.
	LATs		Líneas Aéreas AT
			Líneas Aéreas MT
			Línea de Telecomunicaciones.
			Línea BT.
			Zona Dominio Público Hidrológico.
			Zona Servidumbre Hidrológica.
			Zona Hidrológica de Policía.
			Tubería de riego.
			Tubería líneas terciarias.
			Desgüe.
	Tomas de riego.		



NOTAS GENERALES:


REV.	FECHA	DESCRIPCIÓN	FIRMA
06			
05	16.11.21	COMENTARIOS CLIENTE	E.R.S.
04	29.10.21	COMENTARIOS CLIENTE	E.R.S.
03	01.10.21	COMENTARIOS CLIENTE	E.R.S.
02	09.09.21	COMENTARIOS CLIENTE	E.R.S.
01	10.08.21	INICIO PROYECTO	E.R.S.

EMITIDO PARA:	<input type="checkbox"/> Solo información <input type="checkbox"/> Aprobar <input type="checkbox"/> Presupuestar <input type="checkbox"/> Construcción <input type="checkbox"/> AS Built
---------------	--



TÍTULO DE PROYECTO:				LÍNEA SUBTERRÁNEA 25 kV PLANTA FOTOVOLTAICA BERLÍN I			
TÍTULO DEL PLANO:				PLANTA Y PERFIL LONGITUDINAL		REF. PLANO:	
						SOIL2039402ALPCPP11	
ESCALA:		Nº HOJA:		PROYECTADO		A.G.S.	
1:1.000		33 de 48				10.08.2021	
		REV:		DIBUJADO		E.R.S.	
		05				10.08.2021	
				APROBADO		E.R.S.	
						10.08.2021	

EL VISADO DE ESTE TRABAJO TIENE POR OBJETO LA COMPROBACIÓN DE LA IDENTIDAD Y HABILITACIÓN PROFESIONAL DEL TITULADO QUE FIRMA EL DOCUMENTO. LA CORRECCIÓN FORMAL DEL MISMO, DE ACUERDO CON LA NORMATIVA APLICABLE, CORRESPONDE AL VISADO. COLEGIO OFICIAL DE INGENIEROS INDUSTRIALES DE BURGOS Y PALENCIA. Sello electrónico vinculado al visado número B12112020 con fecha 03/12/2021. Presentación electrónica del visado número B12112020 con fecha 03/12/2021. Documento con firma electrónica reconocida y verificado en colibp.e-gestion.es/validacion.aspx con CSV: Validmg2pn369320211214128



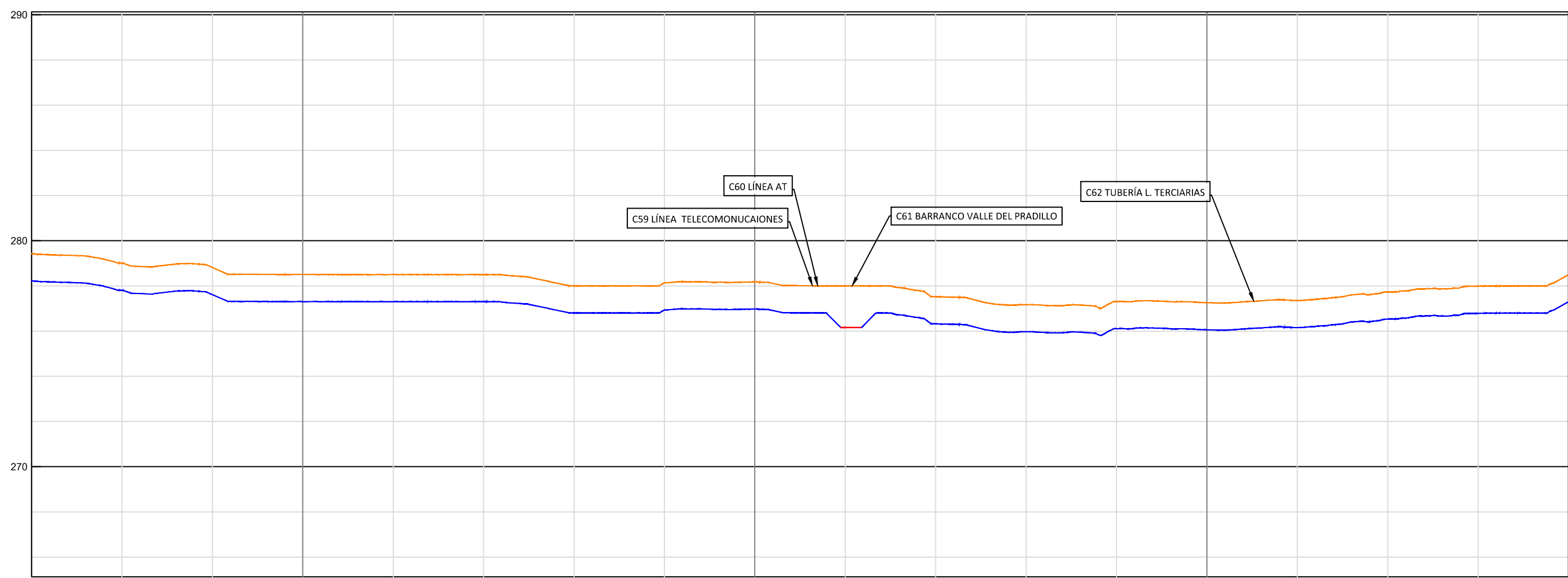
A

B


C

D

E



COTAS		P.K. 5+440	5+500										5+600										5+700										5+780
ROJA	RASANTE TERRENO	278,24	279,00	278,82	278,51	278,50	278,50	278,00	278,14	278,18	278,00	277,52	277,17	277,31	277,26	277,36	277,73	277,99	278,48														
1,20	278,24	277,80	277,62	277,31	277,30	277,30	276,80	276,94	276,98	276,16	276,32	275,97	276,11	276,06	276,16	276,53	276,79	277,28															


 Enrique Romero Sendino
 Ingeniero Industrial
 Colegiado en Burgos nº 1329

EL VISADO DE ESTE TRABAJO TIENE POR OBJETO LA COMPROBACIÓN DE LA IDENTIDAD Y HABILITACIÓN PROFESIONAL DEL TITULADO QUE FIRMA EL DOCUMENTO Y LA CORRECCIÓN FORMAL DEL MISMO, DE ACUERDO CON LA NORMATIVA APLICABLE.
 COLEGIO OFICIAL DE INGENIEROS INDUSTRIALES DE BURGOS Y PALENCIA.
 Sello electrónico vinculado al visado número BU2100420 con fecha 03/12/2021
 Presentación electrónica por: 1329 ENRIQUE ROMERO SENDINO
 Documento con firma electrónica reconocida y verificado en colibp.e-gestion.es/validacion.aspx con CSV: Veritmg12pn3693202112141128



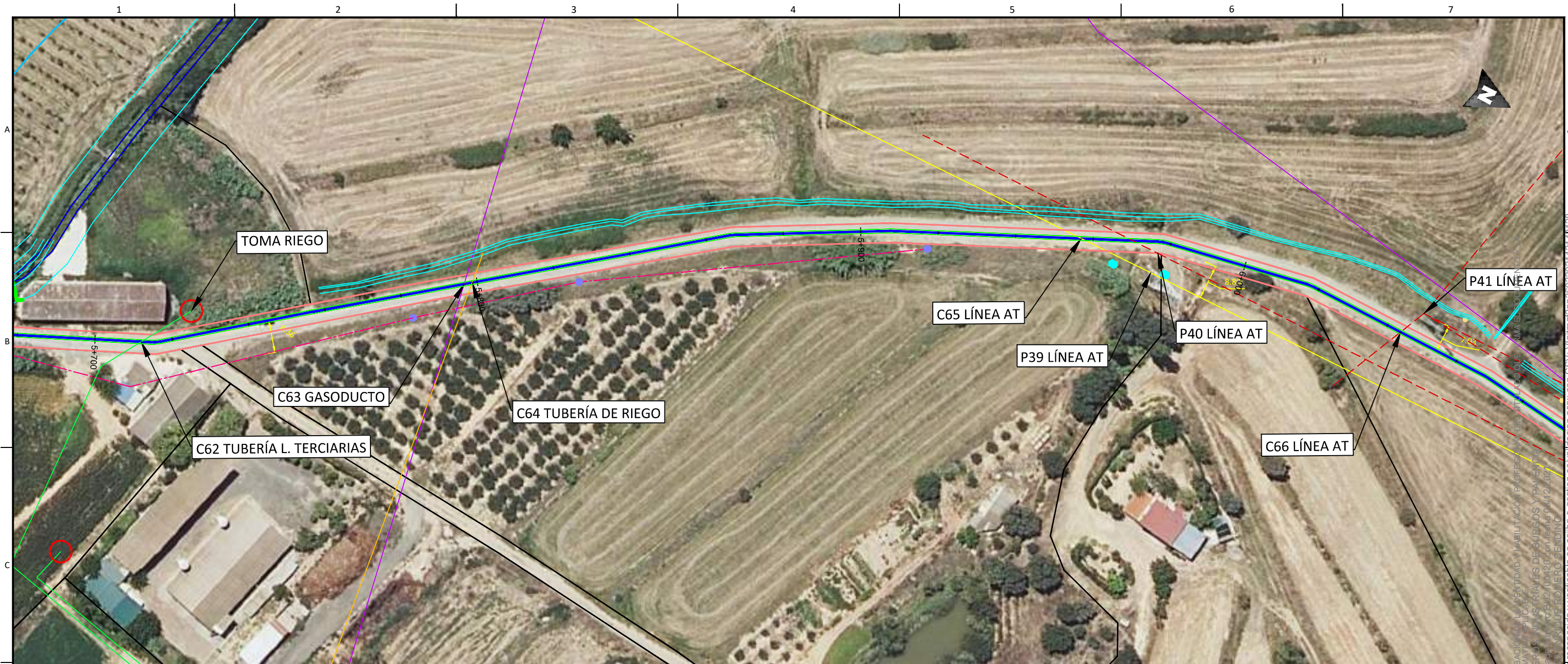
NOTAS GENERALES:

REV.	FECHA	DESCRIPCIÓN	FIRMA
06			
05	16.11.21	COMENTARIOS CLIENTE	E.R.S.
04	29.10.21	COMENTARIOS CLIENTE	E.R.S.
03	01.10.21	COMENTARIOS CLIENTE	E.R.S.
02	09.09.21	COMENTARIOS CLIENTE	E.R.S.
01	10.08.21	INICIO PROYECTO	E.R.S.

EMITIDO PARA:	
<input type="checkbox"/> Solo información	
<input type="checkbox"/> Aprobar	
<input type="checkbox"/> Presupuestar	
<input type="checkbox"/> Construcción	
<input type="checkbox"/> AS Built	



TÍTULO DE PROYECTO:				LÍNEA SUBTERRÁNEA 25 KV PLANTA FOTOVOLTAICA BERLÍN I			
TÍTULO DEL PLANO:				PLANTA Y PERFIL LONGITUDINAL		REF. PLANO:	
				SOIL2039402ALPCPP11			
ESCALA:		Nº HOJA:		PROYECTADO		A.G.S.	
H= 1:1.000		34 de 48				10.08.2021	
V= 1:200		REV:		DIBUJADO		E.R.S.	
		05				10.08.2021	
				APROBADO		E.R.S.	
						10.08.2021	

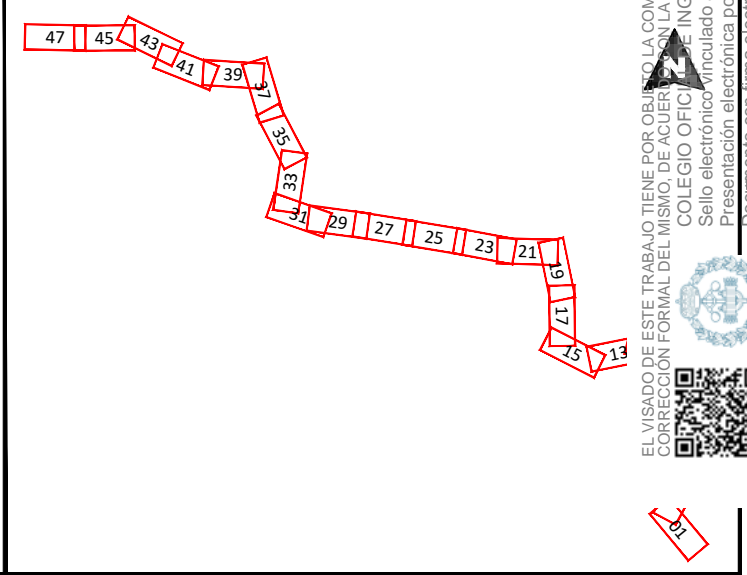



Enrique Romero Sendino
 Ingeniero Industrial
 Colegiado en Burgos nº 1329

LEYENDA

- Tramo Directamente Enterrado.
- Tramo Tubo Hormigonado.
- Tramo Tubo Hormigonado Barranco.
- Tramo Perforación Dirigida
- Ocupación Permanente
- Límite de parcela.
- Límite término municipal.
- Vallados.
- Caminos.
- Cañada Real.
- Cuneta.
- Zona Dominio público carretera.
- Zona de servidumbre carretera.
- Zona Dominio público autovía.
- Zona de servidumbre autovía.
- Gasoducto.
- Tomas de riego.
- LATs
- Líneas Aéreas AT
- Líneas Aéreas MT
- Línea Telecomunicaciones.
- Línea BT.
- Zona Dominio Público Hidrológico.
- Zona Servidumbre Hidrológica.
- Zona Hidrológica de Policía.
- Tubería de riego.
- Tubería líneas terciarias.
- Desgue.

DISTRIBUCIÓN HOJAS:



NOTAS GENERALES:

06			
05	16.11.21	COMENTARIOS CLIENTE	E.R.S.
04	29.10.21	COMENTARIOS CLIENTE	E.R.S.
03	01.10.21	COMENTARIOS CLIENTE	E.R.S.
02	09.09.21	COMENTARIOS CLIENTE	E.R.S.
01	10.08.21	INICIO PROYECTO	E.R.S.
REV.	FECHA	DESCRIPCIÓN	FIRMA

EMITIDO PARA:

Solo información
 Aprobar
 Presupuestar
 Construcción
 AS Built



TÍTULO DE PROYECTO: LÍNEA SUBTERRÁNEA 25 kV PLANTA FOTOVOLTAICA BERLÍN I

TÍTULO DEL PLANO: PLANTA Y PERFIL LONGITUDINAL

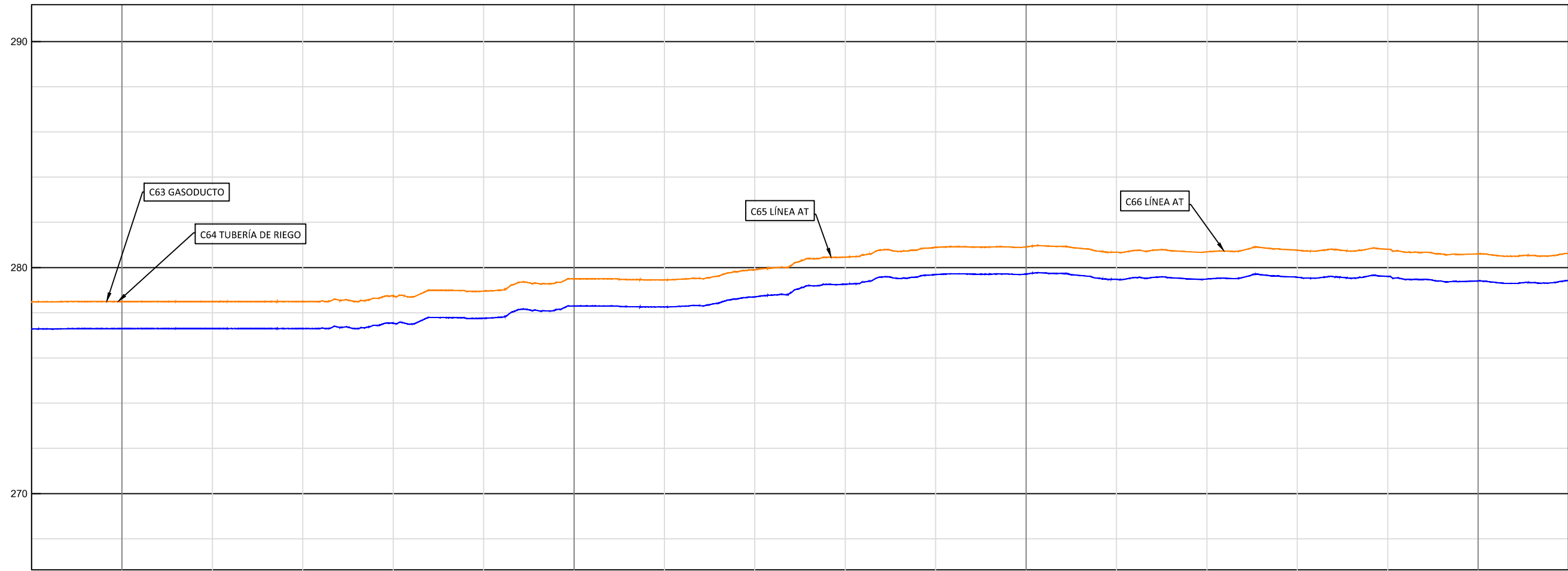
REF. PLANO: SOIL2039402ALPCPP11

ESCALA:	1:1.000	Nº HOJA:	35 de 48	PROYECTADO	A.G.S.	10.08.2021
REV:	05	DIBUJADO	E.R.S.	10.08.2021		
		APROBADO	E.R.S.	10.08.2021		


EL VISADO DE ESTE TRABAJO TIENE POR OBJETO LA COMPROBACIÓN DE LA IDENTIDAD Y HABILITACIÓN PROFESIONAL DEL AUTÓGRAFO QUE FIRMA EL DISEÑADOR DEL DISEÑO. LA CORRECCIÓN FORMAL DEL MISMO, DE ACUERDO CON LA NORMATIVA DE REGISTRO DE LA LEY 2/2002, DE 6 DE MARZO, Y CON LA NORMATIVA DE REGISTRO DEL COLEGIO OFICIAL DE INGENIEROS INDUSTRIALES DE BURGOS Y PAÍS EN EL VISADO. DOCUMENTO INCLUIDO EN EL VISADO. PRESENTACIÓN ELECTRÓNICA. DOCUMENTO CON FIRMA ELECTRÓNICA RECONOCIDA Y VERIFICADA EN COLIBP.E-GESTION.ES/VALIDACION.ASPX CON CSV: 4e41112141128




A
B
C
D
E



COTAS		P.K.	5+780	5+800	5+900	6+000	6+100	6+120												
ROJA	1.20	RASANTE TERRENO	277.28	277.30	277.30	277.30	277.53	277.76	278.30	278.26	278.70	279.26	279.69	279.71	279.48	279.49	279.57	279.61	279.41	279.42
		TERRENO	278.48	278.50	278.50	278.50	278.73	278.96	279.50	279.46	279.90	280.46	280.89	280.91	280.68	280.69	280.77	280.81	280.61	280.62


 Enrique Romero Sendino
 Ingeniero Industrial
 Colegiado en Burgos nº 1329

EL VISADO DE ESTE TRABAJO TIENE POR OBJETO LA COMPROBACIÓN DE LA IDENTIDAD Y HABILITACIÓN PROFESIONAL DEL TITULADO QUE FIRMA EL DOCUMENTO Y LA CORRECCIÓN FORMAL DEL MISMO, DE ACUERDO CON LA NORMATIVA APLICABLE.
 COLEGIO OFICIAL DE INGENIEROS INDUSTRIALES DE BURGOS Y PALENCIA.
 Sello electrónico vinculado al visado número BU2100420 con fecha 03/12/2021
 Presentación electrónica por: 1329 ENRIQUE ROMERO SENDINO
 Documento con firma electrónica reconocida y verificado en colibp.e-gestion.es/validacion.aspx con CSV: 5e11mg12pn3693202112141128



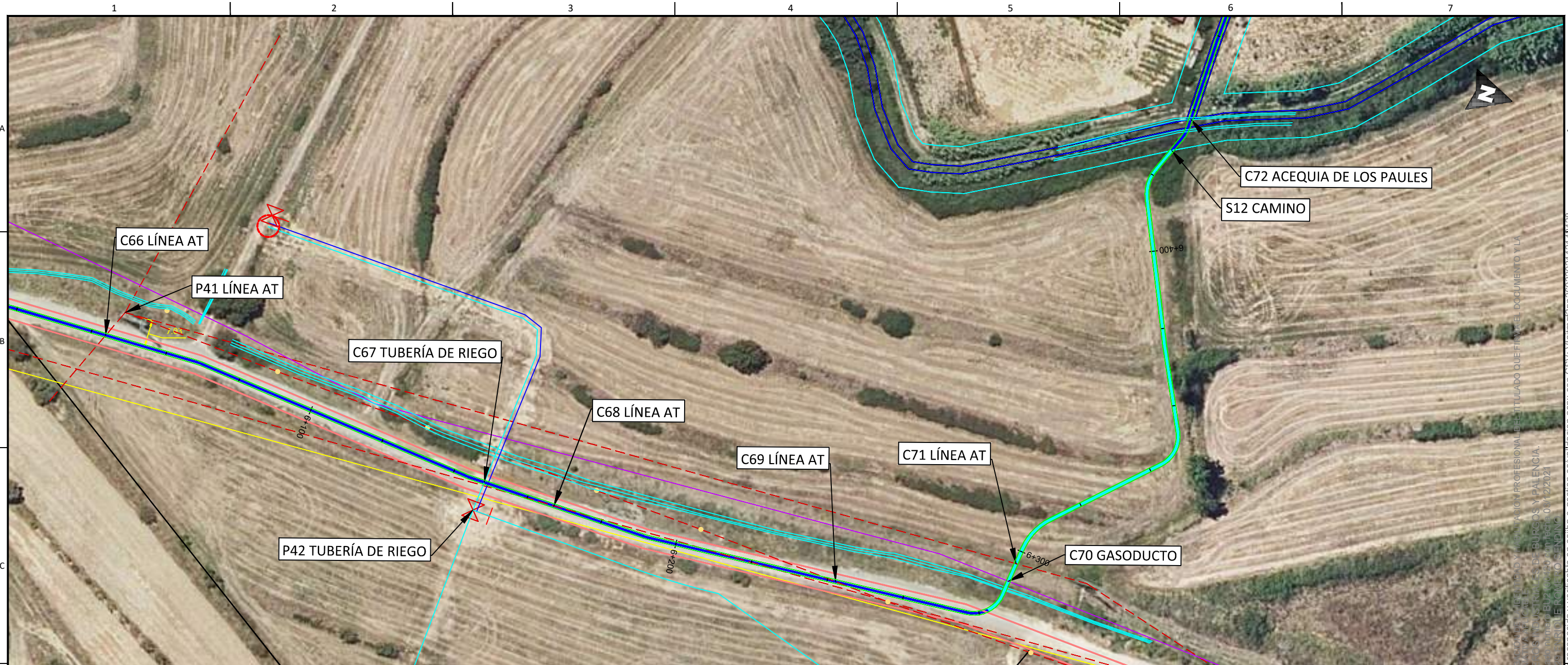
NOTAS GENERALES:

REV.	FECHA	DESCRIPCIÓN	FIRMA
06			
05	16.11.21	COMENTARIOS CLIENTE	E.R.S.
04	29.10.21	COMENTARIOS CLIENTE	E.R.S.
03	01.10.21	COMENTARIOS CLIENTE	E.R.S.
02	09.09.21	COMENTARIOS CLIENTE	E.R.S.
01	10.08.21	INICIO PROYECTO	E.R.S.

EMITIDO PARA:	
<input type="checkbox"/>	Solo información
<input type="checkbox"/>	Aprobar
<input type="checkbox"/>	Presupuestar
<input type="checkbox"/>	Construcción
<input type="checkbox"/>	AS Built

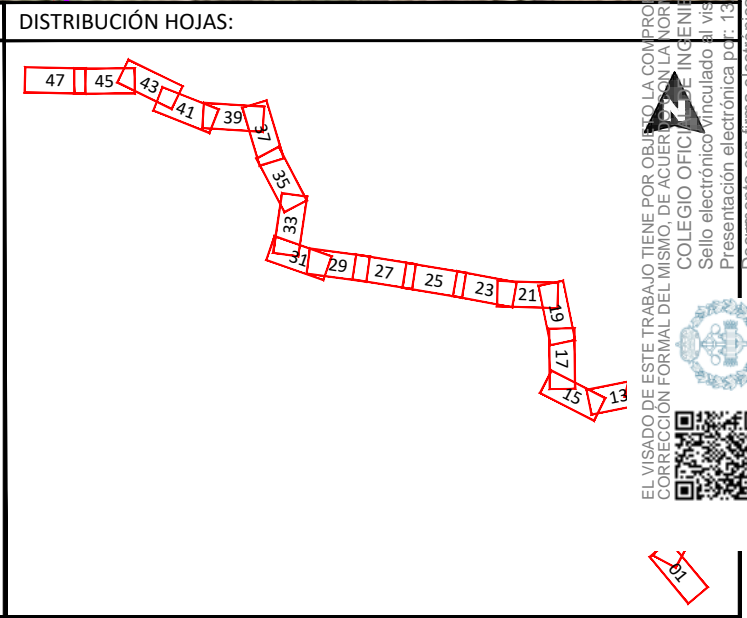


TÍTULO DE PROYECTO:				LÍNEA SUBTERRÁNEA 25 KV PLANTA FOTOVOLTAICA BERLÍN I			
TÍTULO DEL PLANO:				PLANTA Y PERFIL LONGITUDINAL		REF. PLANO:	
						SOIL2039402ALPCPP11	
ESCALA:		Nº HOJA:		PROYECTADO		A.G.S.	
H= 1:1.000		36 de 48				10.08.2021	
V= 1:200		REV:		DIBUJADO		E.R.S.	
		05				10.08.2021	
				APROBADO		E.R.S.	
						10.08.2021	




Enrique Romero Sendino
 Ingeniero Industrial
 Colegiado en Burgos nº 1329

LEYENDA			
	Tramo Directamente Enterrado.		Caminos.
	Tramo Tubo Hormigonado.		Cañada Real.
	Tramo Tubo Hormigonado Barranco.		Cuneta.
	Tramo Perforación Dirigida		Zona Dominio público carretera.
	Ocupación Permanente		Zona de servidumbre carretera.
	Límite de parcela.		Zona Dominio público autovía.
	Límite término municipal.		Zona de servidumbre autovía.
	Vallados.		LATs
	Tomas de riego.		Líneas Aéreas AT
			Líneas Aéreas MT
			Línea Telecomunicaciones.
			Línea BT.
			Zona Dominio Público Hidrológico.
			Zona Servidumbre Hidrológica.
			Zona Hidrológica de Policía.
			Tubería de riego.
			Tubería líneas terciarias.
			Desgue.



NOTAS GENERALES:


REV.	FECHA	DESCRIPCIÓN	FIRMA
06			
05	16.11.21	COMENTARIOS CLIENTE	E.R.S.
04	29.10.21	COMENTARIOS CLIENTE	E.R.S.
03	01.10.21	COMENTARIOS CLIENTE	E.R.S.
02	09.09.21	COMENTARIOS CLIENTE	E.R.S.
01	10.08.21	INICIO PROYECTO	E.R.S.

EMITIDO PARA:	<input type="checkbox"/> Solo información <input type="checkbox"/> Aprobar <input type="checkbox"/> Presupuestar <input type="checkbox"/> Construcción <input type="checkbox"/> AS Built
---------------	--



TÍTULO DE PROYECTO:				LÍNEA SUBTERRÁNEA 25 kV PLANTA FOTOVOLTAICA BERLÍN I			
TÍTULO DEL PLANO:				PLANTA Y PERFIL LONGITUDINAL		REF. PLANO:	
						SOIL2039402ALPCPP11	
ESCALA:		Nº HOJA:		PROYECTADO		A.G.S.	
1:1.000		37 de 48				10.08.2021	
		REV:		DIBUJADO		E.R.S.	
		05				10.08.2021	
				APROBADO		E.R.S.	
						10.08.2021	

EL VISADO DE ESTE TRABAJO TIENE POR OBJETO LA COMPROBACIÓN DE LA VERDAD Y LA CORRECCIÓN FORMAL DEL MISMO, DE ACUERDO CON LA NORMATIVA DE LA LEY 2/2002, DE 11 DE MARZO, DE PROMOCIÓN Y GARANTÍA DE LA ACTIVIDAD PROFESIONAL DE INGENIEROS Y TÉCNICOS DE LAS INGENIERÍAS DE BURGOS Y PALENCIA. COLEGIO OFICIAL DE INGENIEROS DE BURGOS Y PALENCIA. Sello electrónico vinculado al visado electrónico. Presentación electrónica del 13/10/2021. Documento con firma electrónica reconocida y verificable en colibp.e-gestion.es/validacion.aspx con CSV: Validmg2pn369320211214128



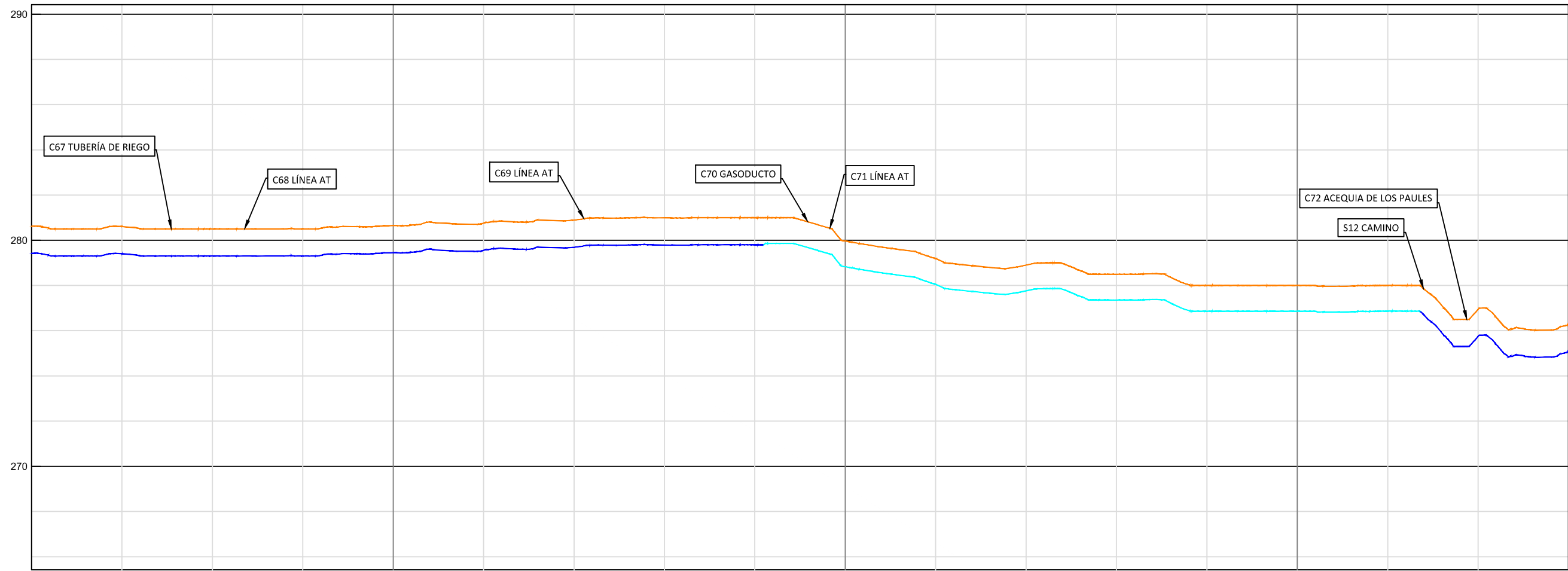
A

B


C

D

E



P.K.		6+120	6+200										6+300					6+400					6+460
COTAS	TERRENO	280.62	280.61	280.50	280.50	280.65	280.76	280.89	280.99	281.00	279.97	279.19	278.90	278.49	278.00	278.00	278.00	276.95	276.32				
	RASANTE	279.42	279.41	279.30	279.30	279.45	279.56	279.69	279.79	279.80	278.83	278.05	277.76	277.36	276.86	276.86	276.87	275.75	275.12				
	ROJA	1.20	1.20	1.20	1.20	1.20	1.20	1.20	1.20	1.20	1.14	1.14	1.14	1.14	1.14	1.14	1.14	1.20	1.20				


 Enrique Romero Sendino
 Ingeniero Industrial
 Colegiado en Burgos nº 1329

EL VISADO DE ESTE TRABAJO TIENE POR OBJETO LA COMPROBACIÓN DE LA IDENTIDAD Y HABILITACIÓN PROFESIONAL DEL TITULADO QUE FIRMA EL DOCUMENTO Y LA CORRECCIÓN FORMAL DEL MISMO, DE ACUERDO CON LA NORMATIVA APLICABLE.
 COLEGIO OFICIAL DE INGENIEROS INDUSTRIALES DE BURGOS Y PALENCIA.
 Sello electrónico vinculado al visado número BU2100420 con fecha 03/12/2021
 Presentación electrónica por: 1329 ENRIQUE ROMERO SENDINO
 Documento con firma electrónica reconocida y verificable en: colibp.e-gestion.es/validacion.aspx con CSV: colibp.e-gestion.es/validacion.aspx



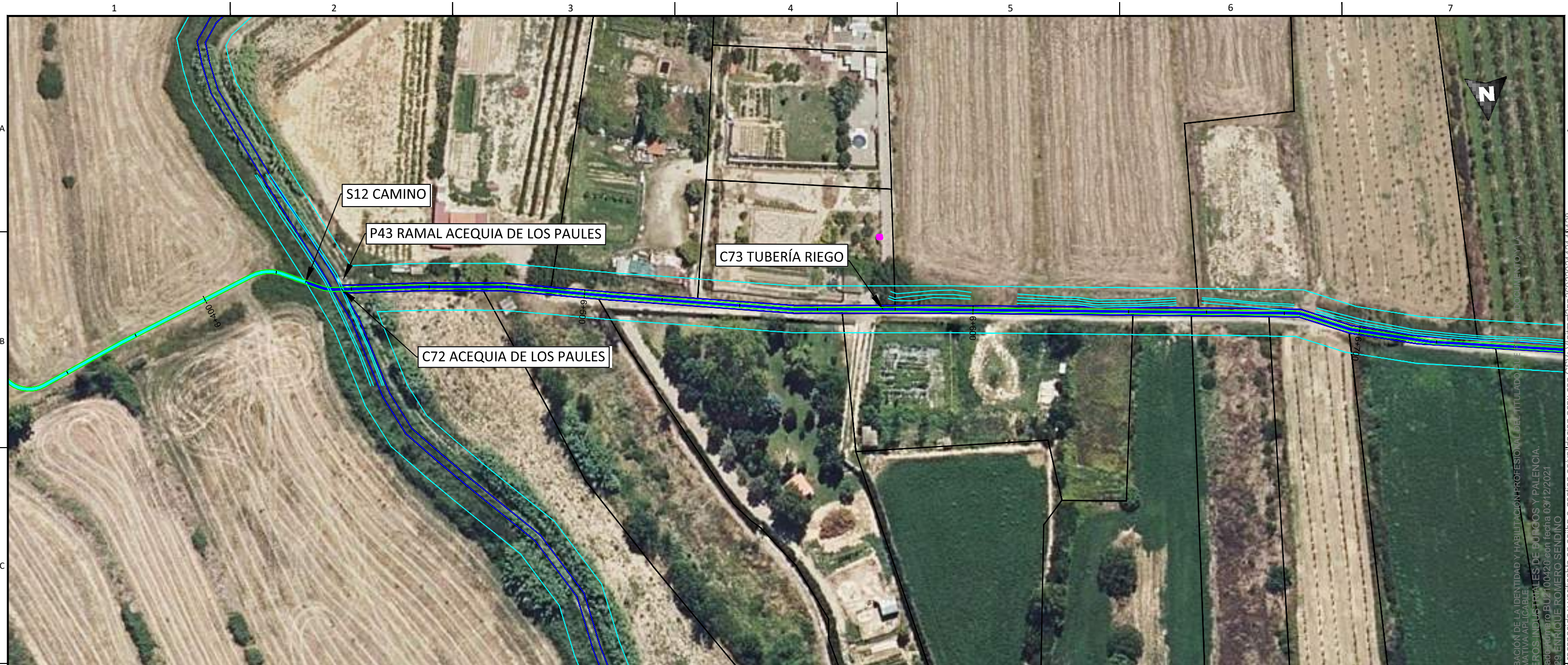
NOTAS GENERALES:

REV.	FECHA	DESCRIPCIÓN	FIRMA
06			
05	16.11.21	COMENTARIOS CLIENTE	E.R.S.
04	29.10.21	COMENTARIOS CLIENTE	E.R.S.
03	01.10.21	COMENTARIOS CLIENTE	E.R.S.
02	09.09.21	COMENTARIOS CLIENTE	E.R.S.
01	10.08.21	INICIO PROYECTO	E.R.S.

EMITIDO PARA:	
<input type="checkbox"/>	Solo información
<input type="checkbox"/>	Aprobar
<input type="checkbox"/>	Presupuestar
<input type="checkbox"/>	Construcción
<input type="checkbox"/>	AS Built

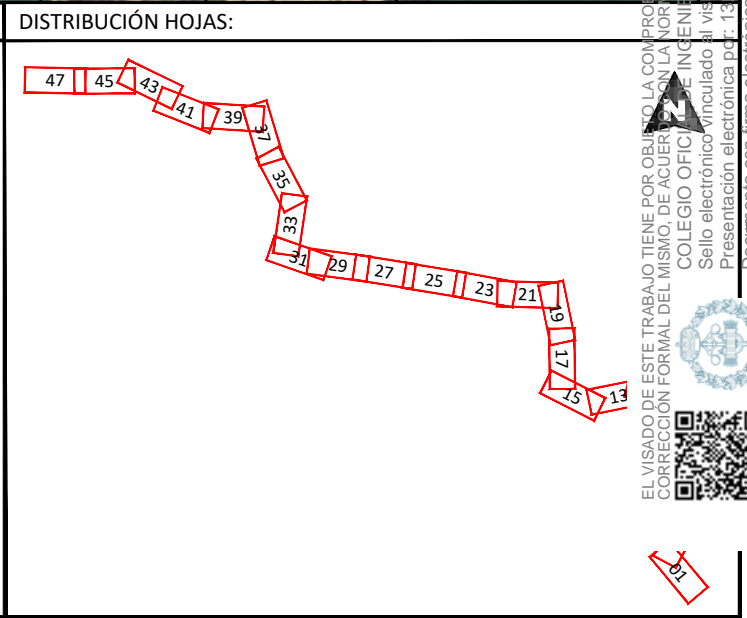


TÍTULO DE PROYECTO:				LÍNEA SUBTERRÁNEA 25 kV PLANTA FOTOVOLTAICA BERLÍN I			
TÍTULO DEL PLANO:				PLANTA Y PERFIL LONGITUDINAL		REF. PLANO:	
				SOIL2039402ALPCPP11			
ESCALA:		Nº HOJA:		PROYECTADO		A.G.S.	
H= 1:1.000		38 de 48				10.08.2021	
V= 1:200		REV:		DIBUJADO		E.R.S.	
		05				10.08.2021	
				APROBADO		E.R.S.	
						10.08.2021	




 Enrique Romero Sendino
 Ingeniero Industrial
 Colegiado en Burgos nº 1329

LEYENDA			
	Tramo Directamente Enterrado.		Caminos.
	Tramo Tubo Hormigonado.		Cañada Real.
	Tramo Tubo Hormigonado Barranco.		Cuneta.
	Tramo Perforación Dirigida		Zona Dominio público carretera.
	Ocupación Permanente		Zona de servidumbre carretera.
	Límite de parcela.		Zona Dominio público autovía.
	Límite término municipal.		Zona de servidumbre autovía.
	Vallados.		Gasoducto.
	LATs		Tomas de riego.
	Líneas Aéreas AT		
	Líneas Aéreas MT		
	Línea Telecomunicaciones.		
	Línea BT.		
	Zona Dominio Público Hidrológico.		
	Zona Servidumbre Hidrológica.		
	Zona Hidrológica de Policía.		
	Tubería de riego.		
	Tubería líneas terciarias.		
	Desgüe.		



NOTAS GENERALES:

REV.	FECHA	DESCRIPCIÓN	FIRMA
06			
05	16.11.21	COMENTARIOS CLIENTE	E.R.S.
04	29.10.21	COMENTARIOS CLIENTE	E.R.S.
03	01.10.21	COMENTARIOS CLIENTE	E.R.S.
02	09.09.21	COMENTARIOS CLIENTE	E.R.S.
01	10.08.21	INICIO PROYECTO	E.R.S.

EMITIDO PARA:	<input type="checkbox"/> Solo información <input type="checkbox"/> Aprobar <input type="checkbox"/> Presupuestar <input type="checkbox"/> Construcción <input type="checkbox"/> AS Built
---------------	--



TÍTULO DE PROYECTO: LÍNEA SUBTERRÁNEA 25 kV PLANTA FOTOVOLTAICA BERLÍN I			
TÍTULO DEL PLANO: PLANTA Y PERFIL LONGITUDINAL		REF. PLANO: SOIL2039402ALPCPP11	
ESCALA: 1:1.000	Nº HOJA: 39 de 48	PROYECTADO	A.G.S. 10.08.2021
	REV: 05	DIBUJADO	E.R.S. 10.08.2021
		APROBADO	E.R.S. 10.08.2021

EL VISADO DE ESTE TRABAJO TIENE POR OBJETO LA COMPROBACIÓN DE LA IDENTIDAD Y HABILITACIÓN PROFESIONAL DEL TITULADO QUE EMITE EL DOCUMENTO Y LA CORRECCIÓN FORMAL DEL MISMO, DE ACUERDO CON LA NORMATIVA APLICABLE.
 COLEGIO OFICIAL DE INGENIEROS INDUSTRIALES DE BURGOS Y PALENCIA.
 Sello electrónico vinculado al visado electrónico BUZ100420 con fecha 03/12/2021
 Presentación electrónica del 13/12/2021 ENRIQUE ROMERO SENDINO
 Documento con firma electrónica reconocida y verificable en colibp.e-gestion.es/validacion.aspx con CSV: Ventimg2pn369320211214128



21

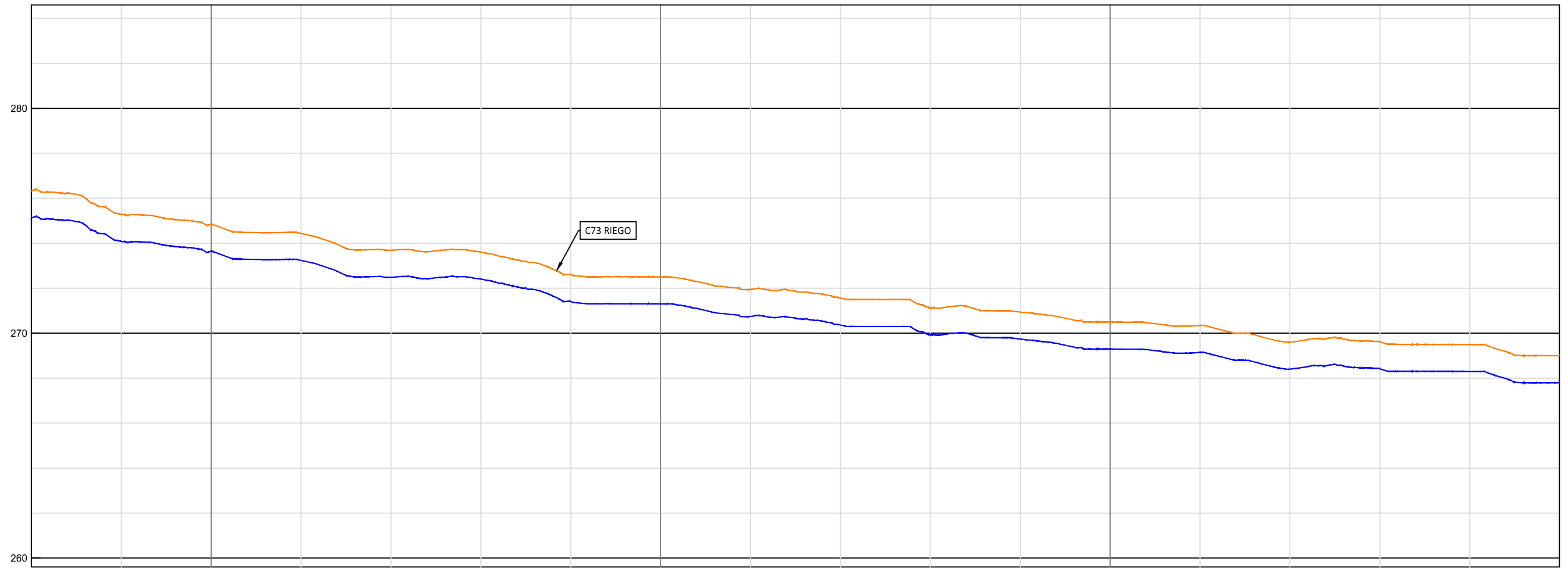
A

B

C

D

E



P.K.		6+460	6+500	6+600	6+700	6+800													
COTAS	TERRENO	276.32	275.28	274.84	274.44	273.69	273.61	272.61	272.50	271.95	271.56	271.14	270.94	270.50	270.34	269.60	269.62	269.49	269.00
	RASANTE	275.12	274.08	273.64	273.24	272.49	272.41	271.41	271.30	270.75	270.36	269.94	269.74	269.30	269.14	268.40	268.42	268.29	267.80
	ROJA	1.20	1.20	1.20	1.20	1.20	1.20	1.20	1.20	1.20	1.20	1.20	1.20	1.20	1.20	1.20	1.20	1.20	


 Enrique Romero Sendino
 Ingeniero Industrial
 Colegiado en Burgos nº 1329

EL VISADO DE ESTE TRABAJO TIENE POR OBJETO LA COMPROBACIÓN DE LA IDENTIDAD Y HABILITACIÓN PROFESIONAL DEL TITULADO QUE FIRMA EL DOCUMENTO Y LA CORRECCIÓN FORMAL DEL MISMO, DE ACUERDO CON LA NORMATIVA APLICABLE.
 COLEGIO OFICIAL DE INGENIEROS INDUSTRIALES DE BURGOS Y PALENCIA.
 Sello electrónico vinculado al visado número BU2100420 con fecha 03/12/2021
 Presentación electrónica por: 1329 ENRIQUE ROMERO SENDINO
 Documento con firma electrónica reconocida y verificable en colibp.e-gestion.es/validacion.aspx con CSV: 4e11mgt2pn3693202112141128



NOTAS GENERALES:

REV.	FECHA	DESCRIPCIÓN	FIRMA
06			
05	16.11.21	COMENTARIOS CLIENTE	E.R.S.
04	29.10.21	COMENTARIOS CLIENTE	E.R.S.
03	01.10.21	COMENTARIOS CLIENTE	E.R.S.
02	09.09.21	COMENTARIOS CLIENTE	E.R.S.
01	10.08.21	INICIO PROYECTO	E.R.S.

REV.	FECHA	DESCRIPCIÓN	FIRMA
06			
05	16.11.21	COMENTARIOS CLIENTE	E.R.S.
04	29.10.21	COMENTARIOS CLIENTE	E.R.S.
03	01.10.21	COMENTARIOS CLIENTE	E.R.S.
02	09.09.21	COMENTARIOS CLIENTE	E.R.S.
01	10.08.21	INICIO PROYECTO	E.R.S.

- EMITIDO PARA:
- Solo información
 - Aprobar
 - Presupuestar
 - Construcción
 - AS Built

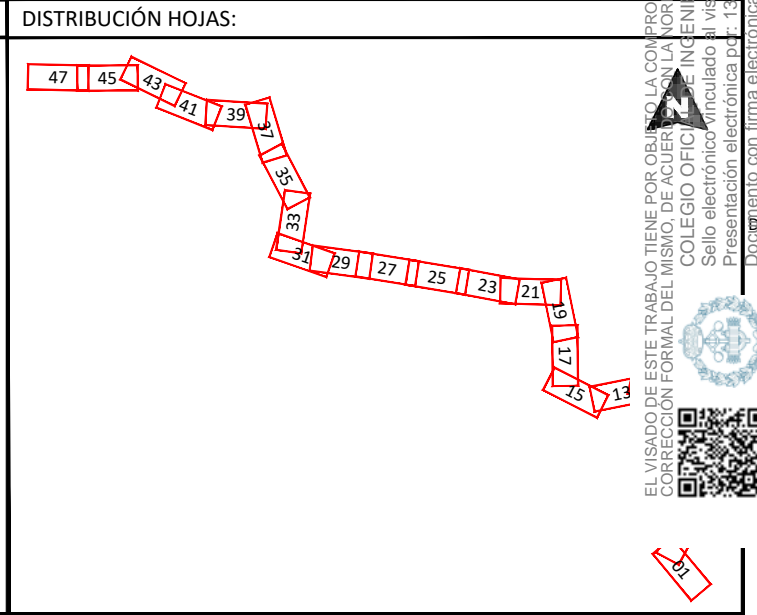


TÍTULO DE PROYECTO: LÍNEA SUBTERRÁNEA 25 KV PLANTA FOTOVOLTAICA BERLÍN I			
TÍTULO DEL PLANO: PLANTA Y PERFIL LONGITUDINAL		REF. PLANO: SOIL2039402ALPCPP11	
ESCALA: H= 1:1.000 V= 1:200	Nº HOJA: 40 de 48	PROYECTADO	A.G.S.
	REV: 05	DIBUJADO	E.R.S.
		APROBADO	E.R.S.
			10.08.2021
			10.08.2021
			10.08.2021



Enrique Romero Sendino
Ingeniero Industrial
Colegiado en Burgos nº 1329

LEYENDA			
	Tramo Directamente Enterrado.		Caminos.
	Tramo Tubo Hormigonado.		Cañada Real.
	Tramo Tubo Hormigonado Barranco.		Cuneta.
	Tramo Perforación Dirigida		Zona Dominio público carretera.
	Ocupación Permanente		Zona de servidumbre carretera.
	Límite de parcela.		Zona Dominio público autovía.
	Límite término municipal.		Zona de servidumbre autovía.
	Vallados.		Gasoducto.
	Tomas de riego.		LATs
			Líneas Aéreas AT
			Líneas Aéreas MT
			Línea Telecomunicaciones.
			Línea BT.
			Zona Dominio Público Hidrológico.
			Zona Servidumbre Hidrológica.
			Zona Hidrológica de Policía.
			Tubería de riego.
			Tubería líneas terciarias.
			Desgüe.



NOTAS GENERALES:

REV.	FECHA	DESCRIPCIÓN	FIRMA
06			
05	16.11.21	COMENTARIOS CLIENTE	E.R.S.
04	29.10.21	COMENTARIOS CLIENTE	E.R.S.
03	01.10.21	COMENTARIOS CLIENTE	E.R.S.
02	09.09.21	COMENTARIOS CLIENTE	E.R.S.
01	10.08.21	INICIO PROYECTO	E.R.S.

EMITIDO PARA:			
<input type="checkbox"/>	Solo información		
<input type="checkbox"/>	Aprobar		
<input type="checkbox"/>	Presupuestar		
<input type="checkbox"/>	Construcción		
<input type="checkbox"/>	AS Built		

TÍTULO DE PROYECTO: LÍNEA SUBTERRÁNEA 25 kV PLANTA FOTOVOLTAICA BERLÍN I					
TÍTULO DEL PLANO: PLANTA Y PERFIL LONGITUDINAL				REF. PLANO: SOIL2039402ALPCPP11	
ESCALA: 1:1.000	Nº HOJA: 41 de 48	PROYECTADO	A.G.S.	10.08.2021	
	REV: 05	DIBUJADO	E.R.S.	10.08.2021	
		APROBADO	E.R.S.	10.08.2021	

EL VISADO DE ESTE TRABAJO TIENE POR OBJETO LA COMPROBACIÓN DE LA IDENTIDAD Y HABILITACIÓN DEL PROFESIONAL DEL TITULADO QUE FIRMA EL DOCUMENTO Y LA CORRECCIÓN FORMAL DEL MISMO, DE ACUERDO CON LA NORMATIVA DE LA LEY 2/2009 DE 30 DE ABRIL DE 2009 Y LA NORMATIVA DE LA LEY 2/2009 DE 30 DE ABRIL DE 2009. COLEGIO OFICIAL DE INGENIEROS INDUSTRIALES DE BURGOS Y P.A. EN CIA. Sello electrónico vinculado al visado número BU2100420 e-mail: info@coiibp.es. Presentación electrónica del documento en coibp.e-gestion.es/validacion.aspx con C.S.V.: validmg2pn369320211214128 Documento con firma electrónica reconocida y verificable en coibp.e-gestion.es/validacion.aspx con C.S.V.: validmg2pn369320211214128



21

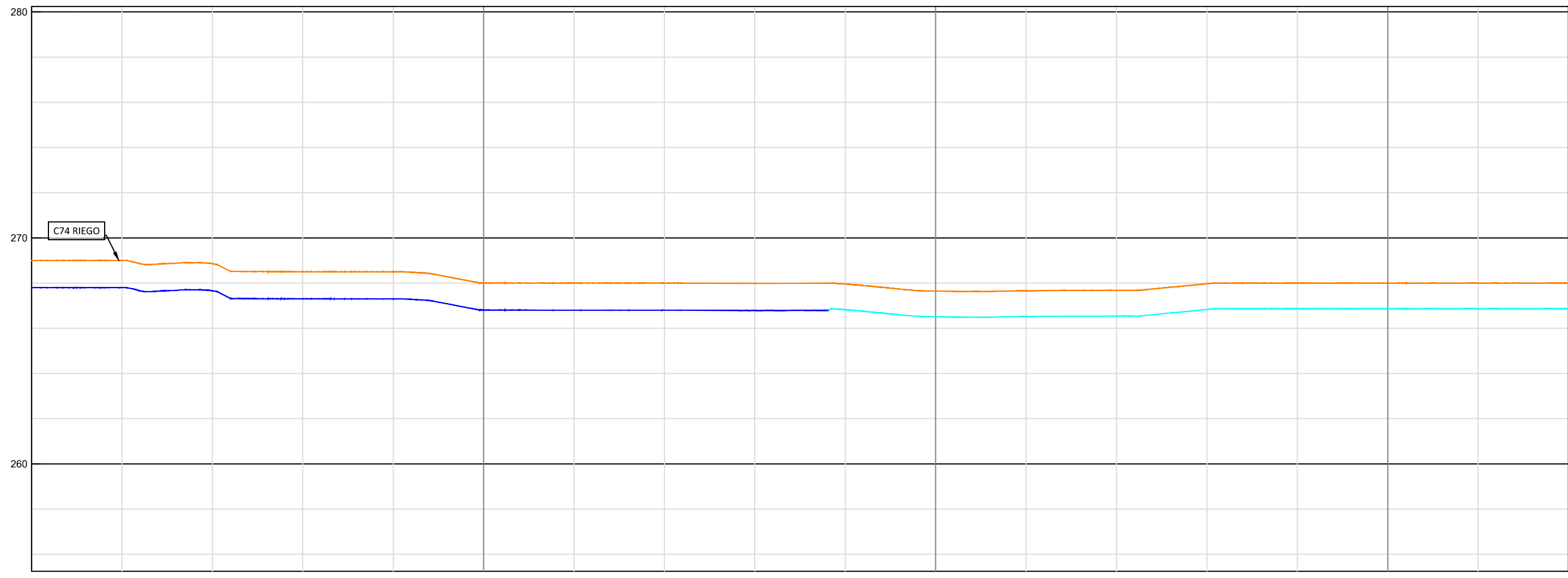
A

B


C

D

E



COTAS		P.K.	6+800	6+900	7+000	7+100	7+140													
ROJA	1.20	267.80	267.80	267.66	267.30	267.30	266.81	266.80	266.80	266.80	267.99	266.82	266.51	266.52	266.54	266.83	266.86	266.86	266.86	
RASANTE		267.80	267.80	267.66	267.30	267.30	266.81	266.80	266.80	266.80	267.99	266.82	266.51	266.52	266.54	266.83	266.86	266.86	266.86	266.86
TERRENO		269.00	269.00	268.86	268.50	268.50	268.01	268.00	268.00	268.00	267.99	267.96	267.65	267.66	267.68	267.97	268.00	268.00	268.00	268.00


 Enrique Romero Sendino
 Ingeniero Industrial
 Colegiado en Burgos nº 1329

EL VISADO DE ESTE TRABAJO TIENE POR OBJETO LA COMPROBACIÓN DE LA IDENTIDAD Y HABILITACIÓN PROFESIONAL DEL TITULADO QUE FIRMA EL DOCUMENTO Y LA CORRECCIÓN FORMAL DEL MISMO, DE ACUERDO CON LA NORMATIVA APLICABLE.
 COLEGIO OFICIAL DE INGENIEROS INDUSTRIALES DE BURGOS Y PALENCIA.
 Sello electrónico vinculado al visado número BU2100420 con fecha 03/12/2021
 Presentación electrónica por: 1329 ENRIQUE ROMERO SENDINO
 Documento con firma electrónica reconocida y verificado en colibp.e-gestion.es/validacion.aspx con CSV: 4e11m2pn3693202112141128



NOTAS GENERALES:

REV.	FECHA	DESCRIPCIÓN	FIRMA
06			
05	16.11.21	COMENTARIOS CLIENTE	E.R.S.
04	29.10.21	COMENTARIOS CLIENTE	E.R.S.
03	01.10.21	COMENTARIOS CLIENTE	E.R.S.
02	09.09.21	COMENTARIOS CLIENTE	E.R.S.
01	10.08.21	INICIO PROYECTO	E.R.S.

EMITIDO PARA:	<input type="checkbox"/> Solo información
	<input type="checkbox"/> Aprobar
	<input type="checkbox"/> Presupuestar
	<input type="checkbox"/> Construcción
	<input type="checkbox"/> AS Built

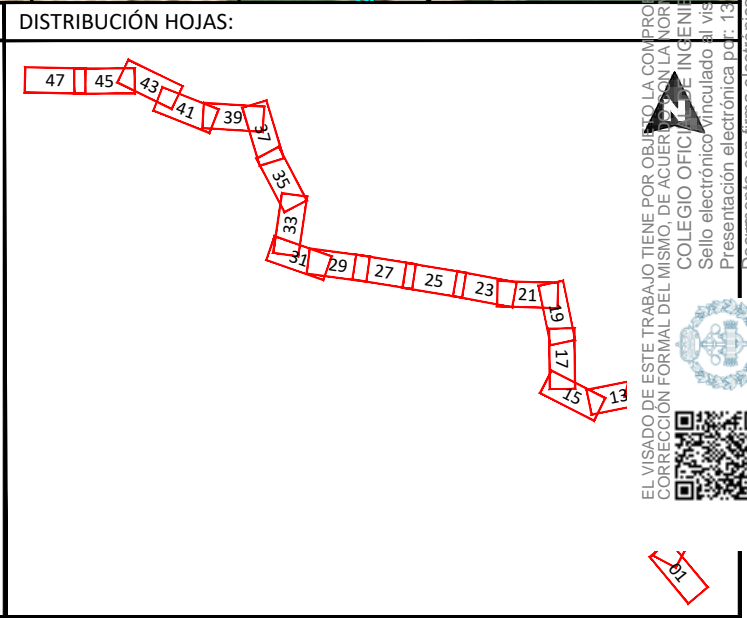



TÍTULO DE PROYECTO: LÍNEA SUBTERRÁNEA 25 KV PLANTA FOTOVOLTAICA BERLÍN I			
TÍTULO DEL PLANO: PLANTA Y PERFIL LONGITUDINAL		REF. PLANO: SOIL2039402ALPCPP11	
ESCALA: H= 1:1.000 V= 1:200	Nº HOJA: 42 de 48	PROYECTADO	A.G.S.
	REV: 05	DIBUJADO	E.R.S.
		APROBADO	E.R.S.
			10.08.2021
			10.08.2021
			10.08.2021




Enrique Romero Sendino
 Ingeniero Industrial
 Colegiado en Burgos nº 1329

LEYENDA			
	Tramo Directamente Enterrado.		Caminos.
	Tramo Tubo Hormigonado.		Cañada Real.
	Tramo Tubo Hormigonado Barranco.		Cuneta.
	Tramo Perforación Dirigida		Zona Dominio público carretera.
	Ocupación Permanente		Zona de servidumbre carretera.
	Límite de parcela.		Zona Dominio público autovía.
	Límite término municipal.		Zona de servidumbre autovía.
	Vallados.		LATs
			Líneas Aéreas AT
			Líneas Aéreas MT
			Línea Telecomunicaciones.
			Línea BT.
			Zona Dominio Público Hidrológico.
			Zona Servidumbre Hidrológica.
			Zona Hidrológica de Policía.
			Tubería de riego.
			Tubería líneas terciarias.
	Tomas de riego.		Desgue.



NOTAS GENERALES:

REV.	FECHA	DESCRIPCIÓN	FIRMA
06			
05	16.11.21	COMENTARIOS CLIENTE	E.R.S.
04	29.10.21	COMENTARIOS CLIENTE	E.R.S.
03	01.10.21	COMENTARIOS CLIENTE	E.R.S.
02	09.09.21	COMENTARIOS CLIENTE	E.R.S.
01	10.08.21	INICIO PROYECTO	E.R.S.

EMITIDO PARA:	<input type="checkbox"/> Solo información <input type="checkbox"/> Aprobar <input type="checkbox"/> Presupuestar <input type="checkbox"/> Construcción <input type="checkbox"/> AS Built
---------------	--



TÍTULO DE PROYECTO:				LÍNEA SUBTERRÁNEA 25 kV PLANTA FOTOVOLTAICA BERLÍN I			
TÍTULO DEL PLANO:				PLANTA Y PERFIL LONGITUDINAL		REF. PLANO:	
						SOIL2039402ALPCPP11	
ESCALA:		Nº HOJA:		PROYECTADO		A.G.S.	
1:1.000		43 de 48				10.08.2021	
		REV:		DIBUJADO		E.R.S.	
		05				10.08.2021	
				APROBADO		E.R.S.	
						10.08.2021	

EL VISADO DE ESTE TRABAJO TIENE POR OBJETO LA COMPROBACIÓN DE LA IDENTIFICACIÓN Y HABILITACIÓN DEL TITULAR DEL TITULADO QUE FIRMA EL DOCUMENTO Y LA CORRECCIÓN FORMAL DEL MISMO, DE ACUERDO CON LA NORMATIVA APPLICABLE EN LA COMUNIDAD AUTÓNOMA DE ARAGÓN.

COLEGIO OFICIAL DE INGENIEROS INDUSTRIALES DE BURGOS Y SU PROVINCIA.

Sello electrónico vinculado al visado BU2100201. Fecha: 12/08/2021.

Presentación electrónica del visado en el portal de acceso público de la Comunidad Autónoma de Aragón.

Documento con firma electrónica reconocida y verificable en colibp.e-gestion.es/validacion.aspx con CSV: Validmgf2pn369320211214128



A

B

C

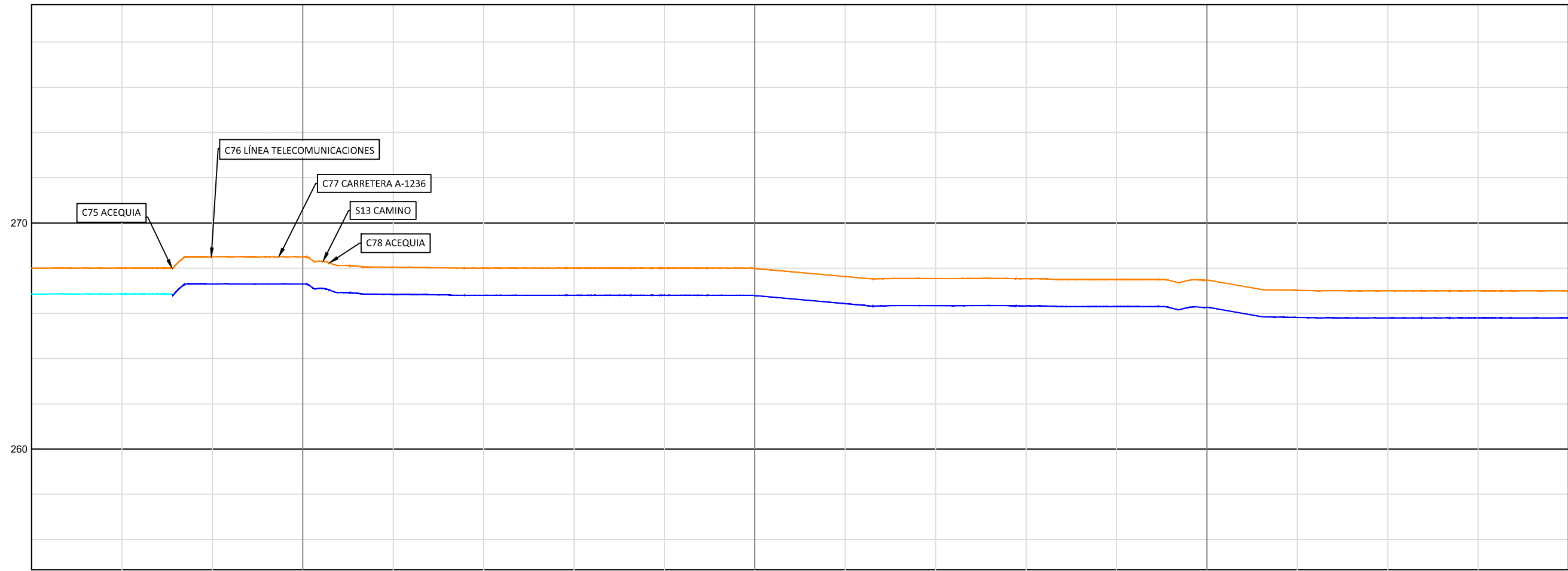
D

E


A

D

E



P.K.	7+140	7+200	7+300	7+400	7+480															
COTAS	TERRENO	268,00	268,50	268,50	268,04	268,00	268,00	268,00	268,00	267,99	267,63	267,54	267,53	267,50	267,47	267,02	267,00	267,00	267,00	
	RASANTE	266,86	266,86	267,30	267,30	266,84	266,80	266,80	266,80	266,80	266,43	266,34	266,33	266,30	266,27	265,82	265,80	265,80	265,80	265,80
	ROJA	1,14	1,14	1,20	1,20	1,20	1,20	1,20	1,20	1,20	1,20	1,20	1,20	1,20	1,20	1,20	1,20	1,20	1,20	1,20


 Enrique Romero Sendino
 Ingeniero Industrial
 Colegiado en Burgos nº 1329

EL VISADO DE ESTE TRABAJO TIENE POR OBJETO LA COMPROBACIÓN DE LA IDENTIDAD Y HABILITACIÓN PROFESIONAL DEL TITULADO QUE FIRMA EL DOCUMENTO Y LA CORRECCIÓN FORMAL DEL MISMO, DE ACUERDO CON LA NORMATIVA APLICABLE.
 COLEGIO OFICIAL DE INGENIEROS INDUSTRIALES DE BURGOS Y PALENCIA.
 Sello electrónico vinculado al visado número BU2100420 con fecha 03/12/2021
 Presentación electrónica por: 1329 ENRIQUE ROMERO SENDINO
 Documento con firma electrónica reconocida y verificado en colibp.e-gestion.es/validacion.aspx con CSV: Veritmgf2pn369320211214128



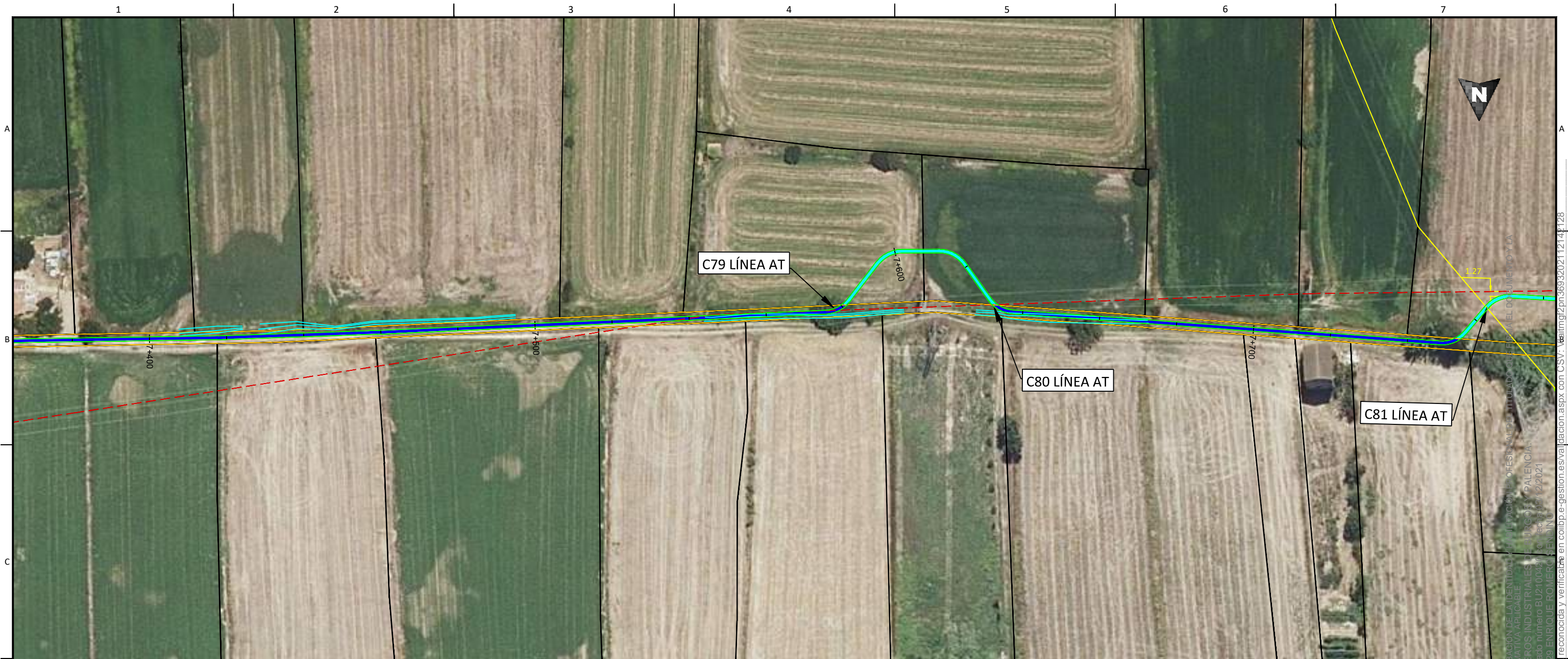
NOTAS GENERALES:

REV.	FECHA	DESCRIPCIÓN	FIRMA
06			
05	16.11.21	COMENTARIOS CLIENTE	E.R.S.
04	29.10.21	COMENTARIOS CLIENTE	E.R.S.
03	01.10.21	COMENTARIOS CLIENTE	E.R.S.
02	09.09.21	COMENTARIOS CLIENTE	E.R.S.
01	10.08.21	INICIO PROYECTO	E.R.S.

EMITIDO PARA:	
<input type="checkbox"/> Solo información	
<input type="checkbox"/> Aprobar	
<input type="checkbox"/> Presupuestar	
<input type="checkbox"/> Construcción	
<input type="checkbox"/> AS Built	

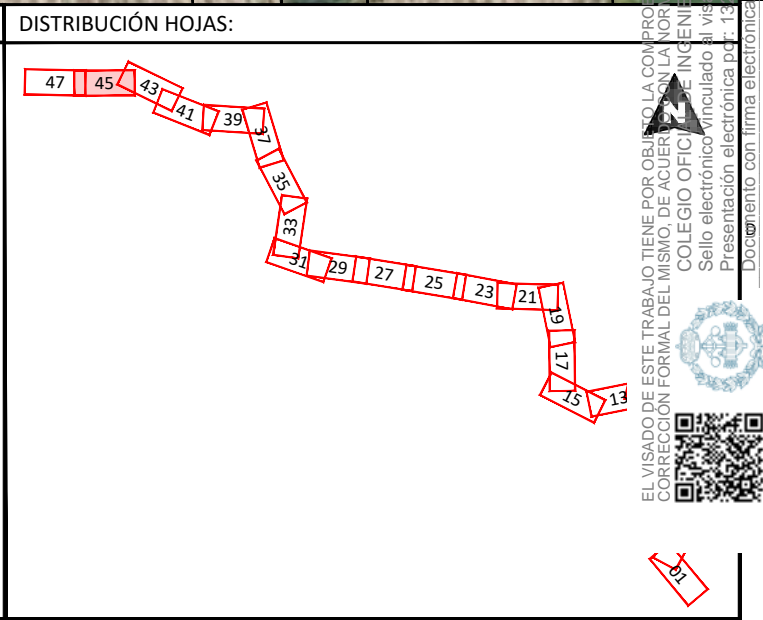


TÍTULO DE PROYECTO: LÍNEA SUBTERRÁNEA 25 KV PLANTA FOTOVOLTAICA BERLÍN I			
TÍTULO DEL PLANO: PLANTA Y PERFIL LONGITUDINAL		REF. PLANO: SOIL2039402ALPCPP11	
ESCALA: H= 1:1.000 V= 1:200	Nº HOJA: 44 de 48	PROYECTADO	A.G.S.
	REV: 05	DIBUJADO	E.R.S.
		APROBADO	E.R.S.
			10.08.2021
			10.08.2021
			10.08.2021




 Enrique Romero Sendino
 Ingeniero Industrial
 Colegiado en Burgos nº 1329

LEYENDA			
	Tramo Directamente Enterrado.		Caminos.
	Tramo Tubo Hormigonado.		Cañada Real.
	Tramo Tubo Hormigonado Barranco.		Cuneta.
	Tramo Perforación Dirigida		Zona Dominio público carretera.
	Ocupación Permanente		Zona de servidumbre carretera.
	Límite de parcela.		Zona Dominio público autovía.
	Límite término municipal.		Zona de servidumbre autovía.
	Vallados.		Gasoducto.
			Tomas de riego.
			LATs
			Líneas Aéreas AT
			Líneas Aéreas MT
			Línea Telecomunicaciones.
			Línea BT.
			Zona Dominio Público Hidrológico.
			Zona Servidumbre Hidrológica.
			Zona Hidrológica de Policía.
			Tubería de riego.
			Tubería líneas terciarias.
			Desgue.



NOTAS GENERALES:

REV.	FECHA	DESCRIPCIÓN	FIRMA
06			
05	16.11.21	COMENTARIOS CLIENTE	E.R.S.
04	29.10.21	COMENTARIOS CLIENTE	E.R.S.
03	01.10.21	COMENTARIOS CLIENTE	E.R.S.
02	09.09.21	COMENTARIOS CLIENTE	E.R.S.
01	10.08.21	INICIO PROYECTO	E.R.S.

EMITIDO PARA:	<input type="checkbox"/> Solo información <input type="checkbox"/> Aprobar <input type="checkbox"/> Presupuestar <input type="checkbox"/> Construcción <input type="checkbox"/> AS Built
---------------	--



TÍTULO DE PROYECTO:				LÍNEA SUBTERRÁNEA 25 kV PLANTA FOTOVOLTAICA BERLÍN I			
TÍTULO DEL PLANO:				PLANTA Y PERFIL LONGITUDINAL		REF. PLANO:	
						SOIL2039402ALPCPP11	
ESCALA:		Nº HOJA:		PROYECTADO		A.G.S.	
1:1.000		45 de 48				10.08.2021	
		REV:		DIBUJADO		E.R.S.	
		05				10.08.2021	
				APROBADO		E.R.S.	
						10.08.2021	

EL VISADO DE ESTE TRABAJO TIENE POR OBJETO LA COMPROBACIÓN DE LA IDENTIDAD DEL TITULAR DEL DISEÑO Y LA CORRECCIÓN FORMAL DEL MISMO, DE ACUERDO CON LA NORMATIVA APLICABLE.
 COLEGIO OFICIAL DE INGENIEROS INDUSTRIALES DE BURGOS Y VALENCIA
 Sello electrónico vinculado al visado número BU21004381, con fecha de 12/08/2021
 Presentación electrónica del 13/08/2021 ENRIQUE ROMERO SENDINO
 Documento con firma electrónica reconocida y verificado en colibp.e-gestion.es/validacion.aspx con CSV: Veritmg2pn369320211214128



21

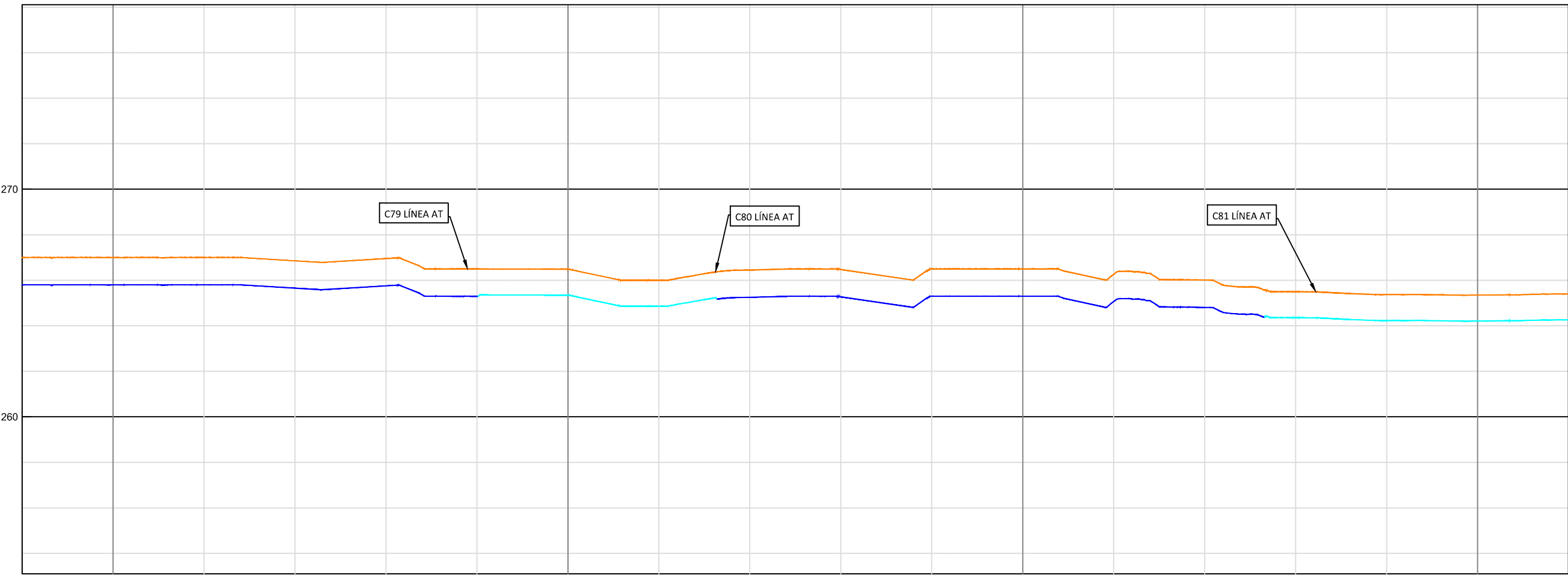
A

B


C

D

E



COTAS	P.K.		7+480	7+500	7+600	7+700	7+800	7+820
	ROJA	TERRENO	265,80	267,00	266,95	266,45	266,01	265,40
	1,20	267,00	265,80	267,00	266,50	266,47	266,26	265,40
	1,20	266,80	265,80	266,85	266,49	266,50	266,01	265,35
	1,20	265,80	265,80	266,65	266,35	266,50	265,50	265,37
	1,20	265,65	265,65	266,75	266,30	266,06	265,36	265,37
	1,20	265,30	265,30	266,50	266,25	265,81	265,37	265,35
	1,14	266,49	265,35	266,86	266,27	264,81	265,37	265,35
	1,14	266,00	264,86	266,00	265,27	264,36	265,37	265,35
	1,20	266,45	265,25	266,45	265,25	264,23	265,37	265,35
	1,20	266,47	265,27	266,47	265,27	264,21	265,37	265,35
	1,20	266,50	265,30	266,50	265,30	264,21	265,37	265,35
	1,20	266,50	265,30	266,50	265,30	264,21	265,37	265,35
	1,20	266,26	265,06	266,26	265,06	264,14	265,37	265,35
	1,20	266,01	264,81	266,01	264,81	264,14	265,37	265,35
	1,14	265,50	264,36	265,50	264,36	264,14	265,37	265,35
	1,14	265,37	264,23	265,37	264,23	264,14	265,37	265,35
	1,14	265,35	264,21	265,35	264,21	264,14	265,37	265,35
	1,14	265,40	264,26	265,40	264,26	264,14	265,37	265,35


 Enrique Romero Sendino
 Ingeniero Industrial
 Colegiado en Burgos nº 1329

EL VISADO DE ESTE TRABAJO TIENE POR OBJETO LA COMPROBACIÓN DE LA IDENTIDAD Y HABILITACIÓN PROFESIONAL DEL TITULADO QUE FIRMA EL DOCUMENTO Y LA CORRECCIÓN FORMAL DEL MISMO, DE ACUERDO CON LA NORMATIVA APLICABLE.
 COLEGIO OFICIAL DE INGENIEROS INDUSTRIALES DE BURGOS Y PALENCIA.
 Sello electrónico vinculado al visado número BU2100420 con fecha 03/12/2021
 Presentación electrónica por: 1329 ENRIQUE ROMERO SENDINO
 Documento con firma electrónica reconocida y verificado en colibp.e-gestion.es/validacion.aspx con CSV: Veritmg12pn369320211214128



NOTAS GENERALES:

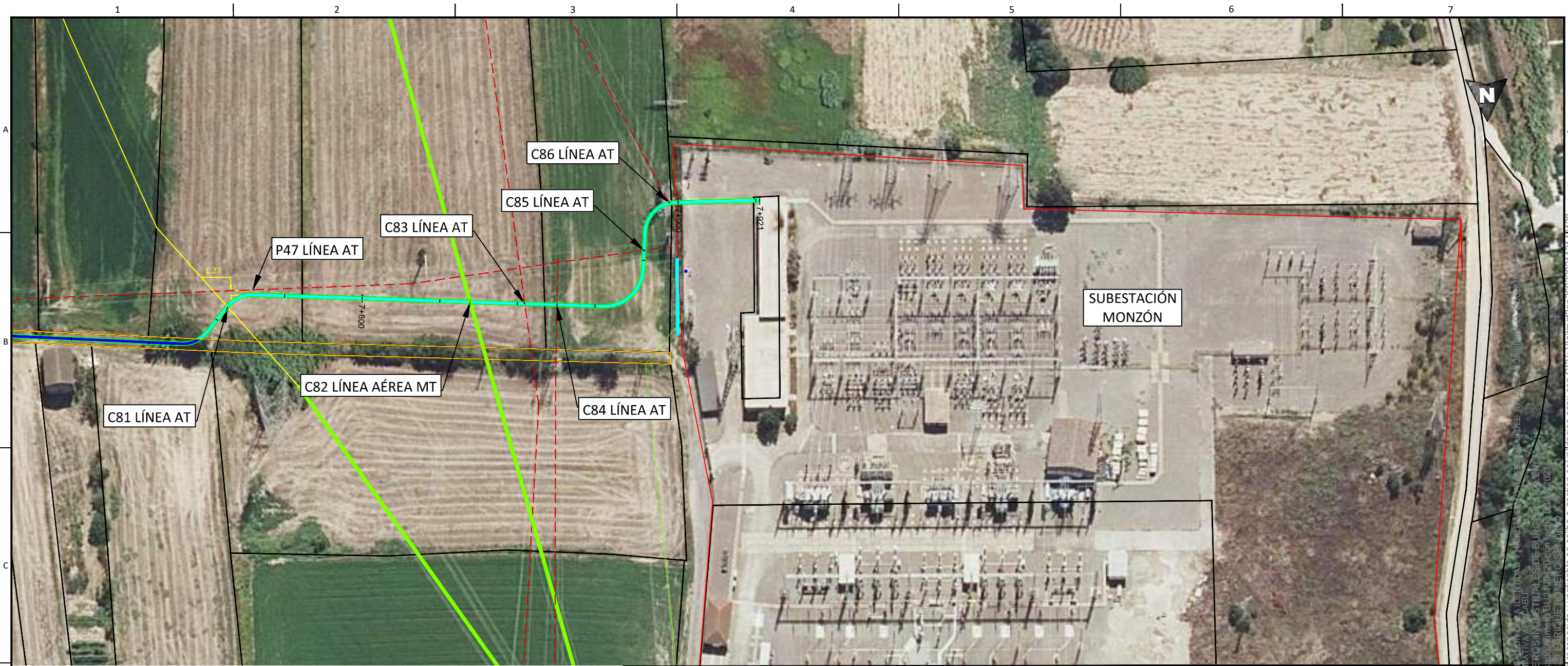
REV.	FECHA	DESCRIPCIÓN	FIRMA
06			
05	16.11.21	COMENTARIOS CLIENTE	E.R.S.
04	29.10.21	COMENTARIOS CLIENTE	E.R.S.
03	01.10.21	COMENTARIOS CLIENTE	E.R.S.
02	09.09.21	COMENTARIOS CLIENTE	E.R.S.
01	10.08.21	INICIO PROYECTO	E.R.S.

REV.	FECHA	DESCRIPCIÓN	FIRMA
06			
05	16.11.21	COMENTARIOS CLIENTE	E.R.S.
04	29.10.21	COMENTARIOS CLIENTE	E.R.S.
03	01.10.21	COMENTARIOS CLIENTE	E.R.S.
02	09.09.21	COMENTARIOS CLIENTE	E.R.S.
01	10.08.21	INICIO PROYECTO	E.R.S.

EMITIDO PARA:
 Solo información
 Aprobar
 Presupuestar
 Construcción
 AS Built

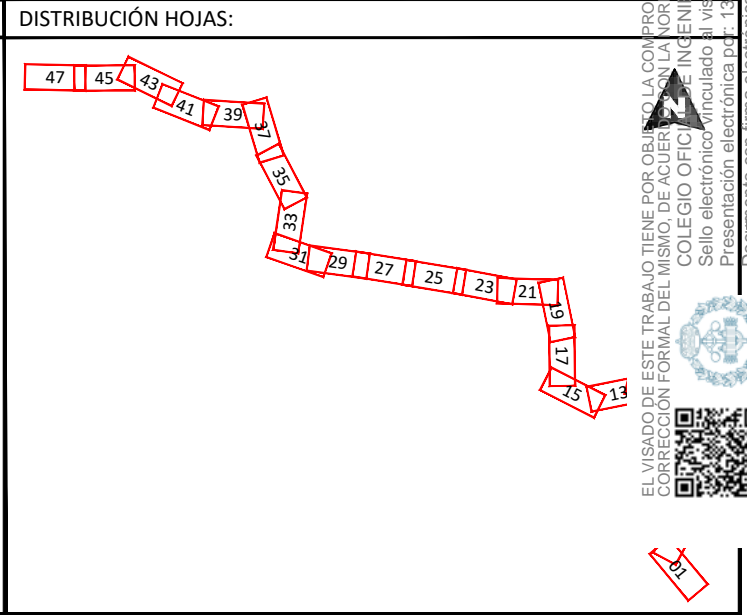


TÍTULO DE PROYECTO: LÍNEA SUBTERRÁNEA 25 KV PLANTA FOTOVOLTAICA BERLÍN I			
TÍTULO DEL PLANO: PLANTA Y PERFIL LONGITUDINAL		REF. PLANO: SOIL2039402ALPCPP11	
ESCALA: H= 1:1.000 V= 1:200	Nº HOJA: 46 de 48	PROYECTADO	A.G.S.
	REV: 05	DIBUJADO	E.R.S.
		APROBADO	E.R.S.
			10.08.2021
			10.08.2021
			10.08.2021




Enrique Romero Sendino
 Ingeniero Industrial
 Colegiado en Burgos nº 1329

LEYENDA					
	Tramo Directamente Enterrado.		Caminos.		LATs
	Tramo Tubo Hormigonado.		Cañada Real.		Líneas Aéreas AT
	Tramo Tubo Hormigonado Barranco.		Cuneta.		Líneas Aéreas MT
	Tramo Perforación Dirigida		Zona Dominio público carretera.		Línea Telecomunicaciones.
	Ocupación Permanente		Zona de servidumbre carretera.		Línea BT.
	Límite de parcela.		Zona Dominio público autovía.		Zona Dominio Público Hidrológico.
	Límite término municipal.		Zona de servidumbre autovía.		Zona Servidumbre Hidrológica.
	Vallados.		Gasoducto.		Zona Hidrológica de Policía.
			Tomas de riego.		Tubería de riego.
					Tubería líneas terciarias.
					Desgüe.



NOTAS GENERALES:

REV.	FECHA	DESCRIPCIÓN	FIRMA
06			
05	16.11.21	COMENTARIOS CLIENTE	E.R.S.
04	29.10.21	COMENTARIOS CLIENTE	E.R.S.
03	01.10.21	COMENTARIOS CLIENTE	E.R.S.
02	09.09.21	COMENTARIOS CLIENTE	E.R.S.
01	10.08.21	INICIO PROYECTO	E.R.S.

EMITIDO PARA:

- Solo información
- Aprobar
- Presupuestar
- Construcción
- AS Built



TÍTULO DE PROYECTO: LÍNEA SUBTERRÁNEA 25 KV PLANTA FOTOVOLTAICA BERLÍN I			
TÍTULO DEL PLANO: PLANTA Y PERFIL LONGITUDINAL		REF. PLANO: SOIL2039402ALPCPP11	
ESCALA: 1:1.000	Nº HOJA: 47 de 48	PROYECTADO	A.G.S.
	REV: 05	DIBUJADO	E.R.S.
		APROBADO	E.R.S.
			10.08.2021
			10.08.2021
			10.08.2021

EL VISADO DE ESTE TRABAJO TIENE POR OBJETO LA COMPROBACIÓN DE LA IDENTIDAD Y HABILITACIÓN DEL TITULAR DEL TÍTULO DE INGENIERO INDUSTRIAL...
 COLEGIO OFICIAL DE INGENIEROS INDUSTRIALES DE BURGOS Nº 1741 E.I.O. y
 Sello electrónico vinculado al visado número BU2400420 con fecha 03/11/2021
 Presentación electrónica del 13/11/2021 ENRIQUE ROMERO SENDINO
 Documento con firma electrónica reconocida y verificable en colibp.e-gestion.es/validacion.aspx con CSV: Validmg2pn369320211214128

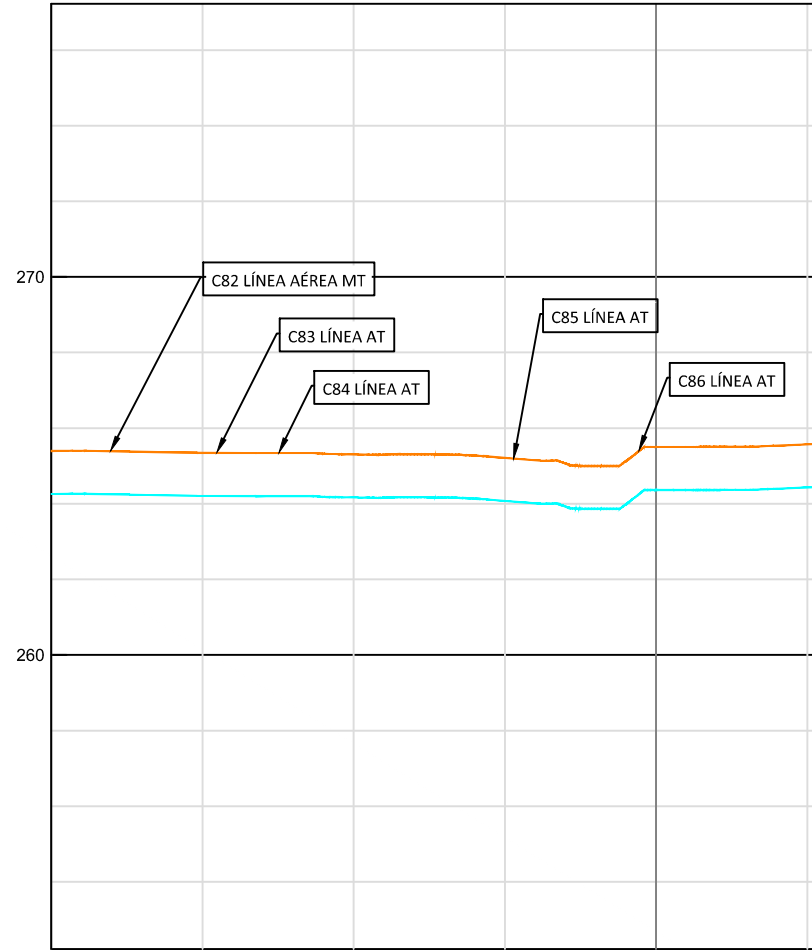
DIN-A3

A

B

C

D



COTAS		P.K. 7+820					7+900		7+920,98
ROJA	1.14	264.26	264.20	264.17	264.07	264.36	264.44	264.44	264.44
RASANTE		265.40	265.34	265.30	265.21	265.50	265.58	265.58	265.58
TERRENO									

Enrique Romero Sendino
Ingeniero Industrial
Colegiado en Burgos nº 1329

NOTAS GENERALES:

REV.	FECHA	DESCRIPCIÓN	FIRMA
06			
05	16.11.21	COMENTARIOS CLIENTE	E.R.S.
04	29.10.21	COMENTARIOS CLIENTE	E.R.S.
03	01.10.21	COMENTARIOS CLIENTE	E.R.S.
02	09.09.21	COMENTARIOS CLIENTE	E.R.S.
01	10.08.21	INICIO PROYECTO	E.R.S.

REV.	FECHA	DESCRIPCIÓN	FIRMA
06			
05	16.11.21	COMENTARIOS CLIENTE	E.R.S.
04	29.10.21	COMENTARIOS CLIENTE	E.R.S.
03	01.10.21	COMENTARIOS CLIENTE	E.R.S.
02	09.09.21	COMENTARIOS CLIENTE	E.R.S.
01	10.08.21	INICIO PROYECTO	E.R.S.

- EMITIDO PARA:
- Solo información
 - Aprobar
 - Presupuestar
 - Construcción
 - AS Built

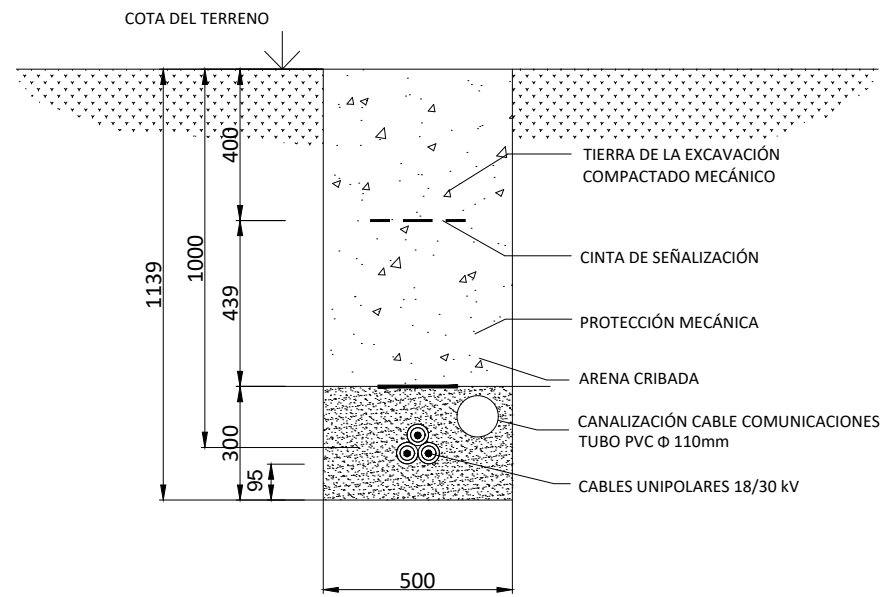


TÍTULO DE PROYECTO: LÍNEA SUBTERRÁNEA 25 kV PLANTA FOTOVOLTAICA BERLÍN I			
TÍTULO DEL PLANO: PLANTA Y PERFIL LONGITUDINAL		REF. PLANO: SOIL2039402ALPCPP11	
ESCALA: H= 1:1.000 V= 1:200	Nº HOJA: 48 de 48	PROYECTADO	A.G.S.
	REV: 05	DIBUJADO	E.R.S.
		APROBADO	E.R.S.
			10.08.2021
			10.08.2021
			10.08.2021

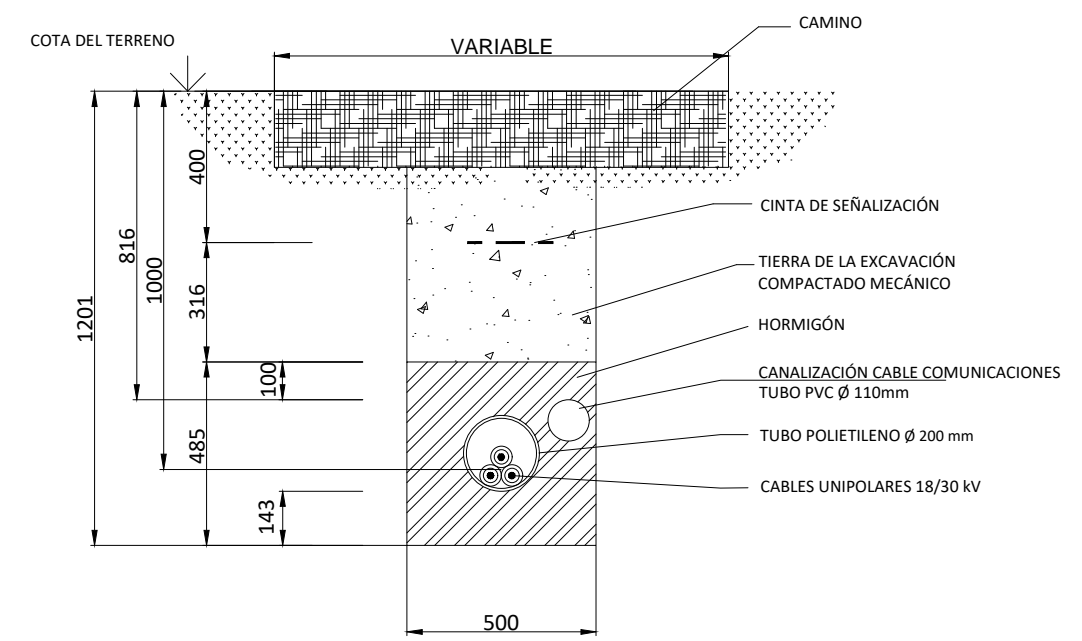
EL VISADO DE ESTE TRABAJO TIENE POR OBJETO LA COMPROBACIÓN DE LA IDENTIDAD Y HABILITACIÓN PROFESIONAL DEL TITULADO QUE FIRMA EL DOCUMENTO Y LA CORRECCIÓN FORMAL DEL MISMO, DE ACUERDO CON LA NORMATIVA APLICABLE.
 COLEGIO OFICIAL DE INGENIEROS INDUSTRIALES DE BURGOS Y PALENCIA.
 Sello electrónico vinculado al visado número BU2100420 con fecha 03/12/2021
 Presentación electrónica por: 1329 ENRIQUE ROMERO SENDINO
 Documento con firma electrónica reconocida y verificable en colibp.e-gestion.es/validacion.aspx con CSV: 5e11mgt2pn3693202112141128



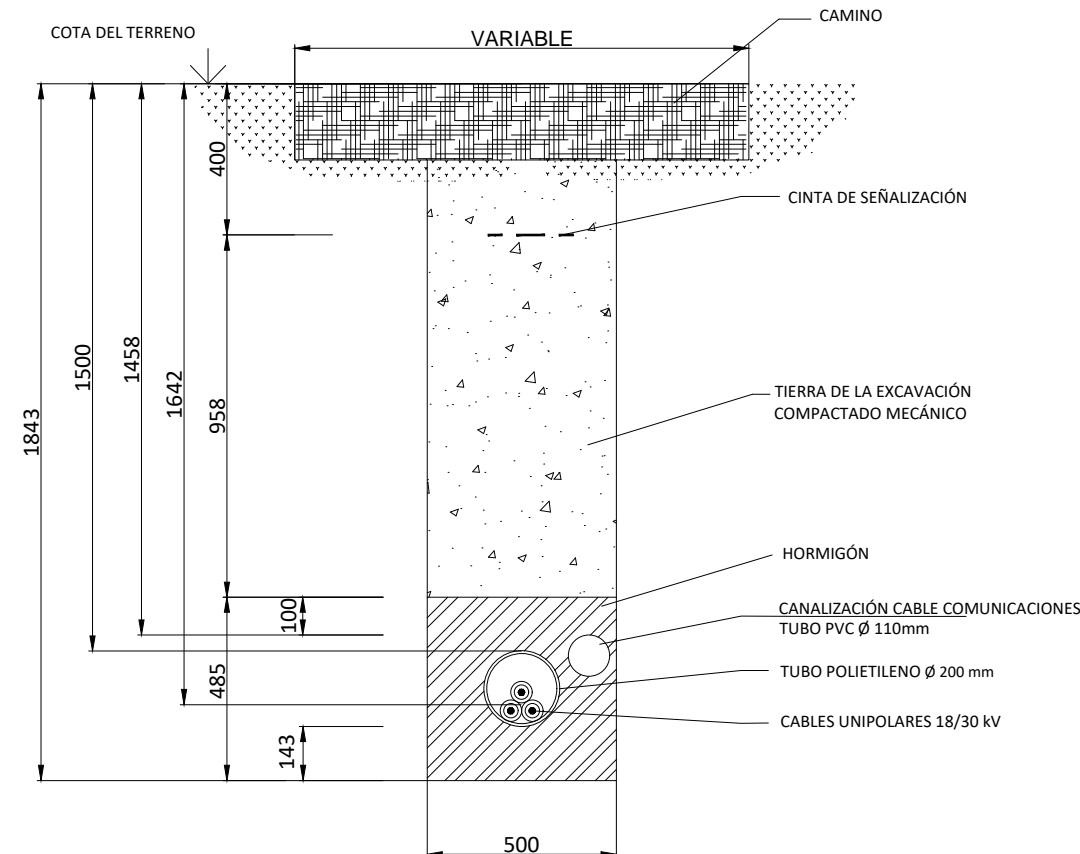
SECCIÓN TIPO CANALIZACIÓN SIMPLE CIRCUITO DIRECTAMENTE ENTERRADO
CON UN CONDUCTOR POR FASE



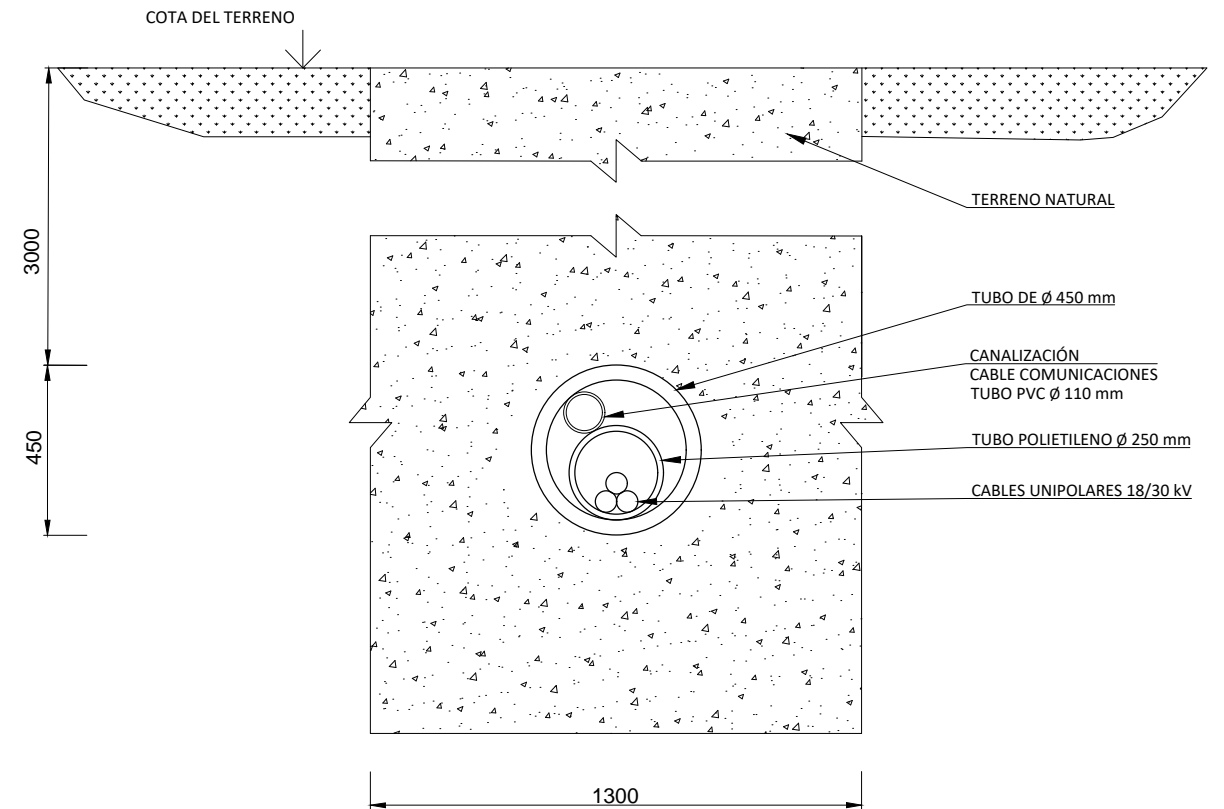
SECCIÓN TIPO CANALIZACIÓN SIMPLE CIRCUITO BAJO CAMINO
CON UN CONDUCTOR POR FASE



SECCIÓN TIPO CANALIZACIÓN SIMPLE CIRCUITO BAJO BARRANCO
CON UN CONDUCTOR POR FASE



DETALLE PERFORACIÓN HORIZONTAL DIRIGIDA



Enrique Romero Sendino
Ingeniero Industrial
Colegiado en Burgos nº 1329

NOTAS GENERALES:

REV.	FECHA	DESCRIPCIÓN	FIRMA
06			
05			
04			
03			
02			
01	10.08.21	INICIO PROYECTO	E.R.S.

REV.	FECHA	DESCRIPCIÓN	FIRMA
06			
05			
04			
03			
02			
01	10.08.21	INICIO PROYECTO	E.R.S.

- EMITIDO PARA:
- Solo información
 - Aprobar
 - Presupuestar
 - Construcción
 - AS Built



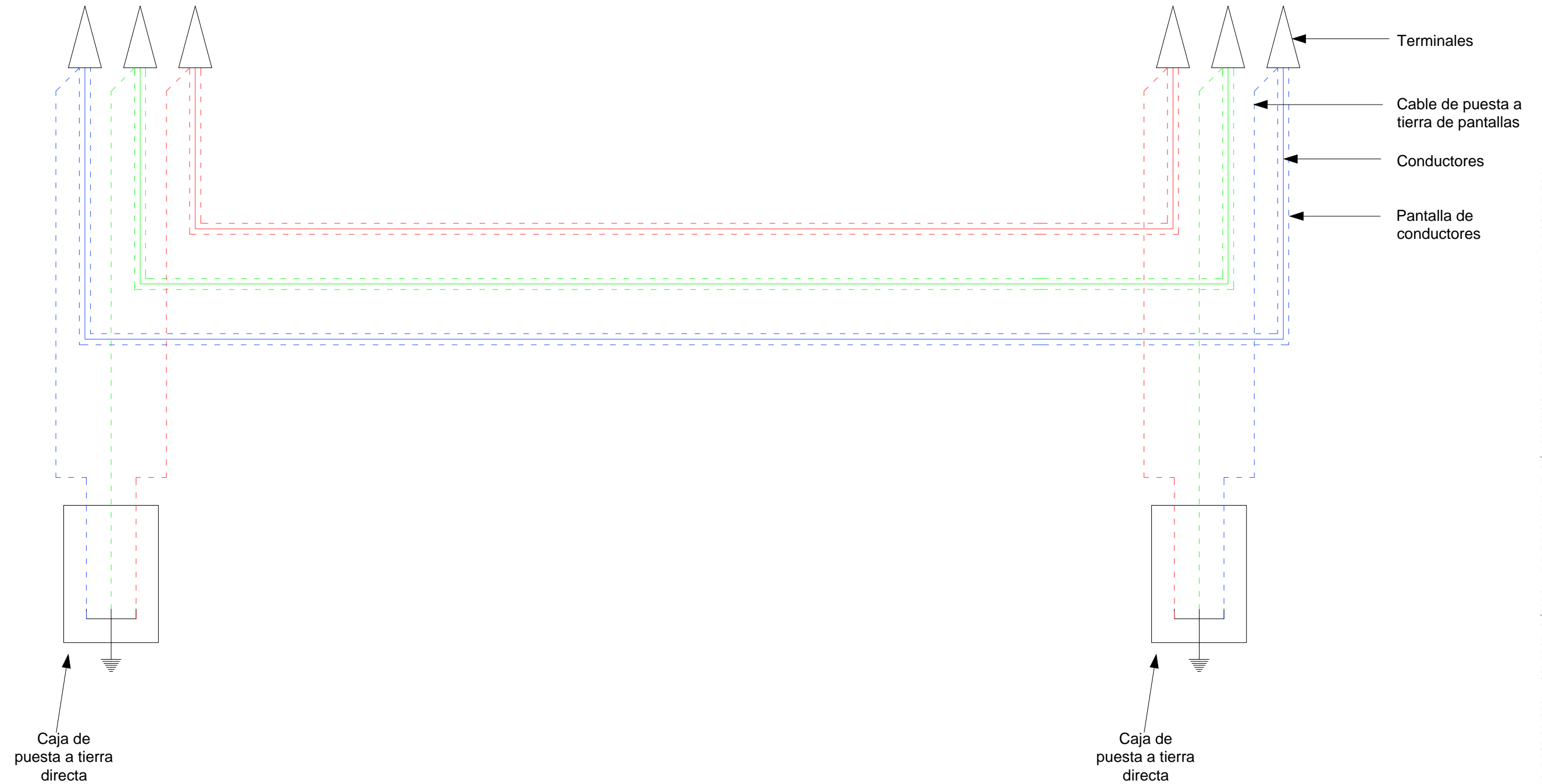
TÍTULO DE PROYECTO: LÍNEA SUBTERRÁNEA 25 kV PLANTA FOTOVOLTAICA BERLÍN I			
TÍTULO DEL PLANO: ZANJAS TIPO		REF. PLANO: SOIL2039402ALPCZA2	
ESCALA: S/E	Nº HOJA: 01 de 01	PROYECTADO A.G.S.	10.08.2021
	REV: 01	DIBUJADO E.R.S.	10.08.2021
		APROBADO E.R.S.	10.08.2021

EL VISADO DE ESTE TRABAJO TIENE POR OBJETO LA COMPROBACIÓN DE LA IDENTIDAD Y HABILITACIÓN PROFESIONAL DEL TITULADO QUE FIRMA EL DOCUMENTO Y LA CORRECCIÓN FORMAL DEL MISMO, DE ACUERDO CON LA NORMATIVA APLICABLE.
 COLEGIO OFICIAL DE INGENIEROS INDUSTRIALES DE BURGOS Y PALENCIA.
 Sello electrónico vinculado al visado número BU2100420 con fecha 03/12/2021
 Presentación electrónica con nº 1329 ENRIQUE ROMERO SENDINO
 Documento con firma electrónica reconocida y verificable en colibp.e-gestion.es/validacion.aspx con C.S.V.: VmItmgf2pn3693202112141128



CENTRO DE CONTROL, MEDIDA Y PROTECCIÓN
PLANTA FOTOVOLTAICA BERLÍN I


SUBESTACIÓN MONZÓN



**PUESTA A TIERRA DE PANTALLAS
SISTEMA SOLID BONDING
(SISTEMA DE CONEXIÓN RÍGIDA A
TIERRA EN AMBOS EXTREMOS)**


Enrique Romero Sendino
Ingeniero Industrial
Colegiado en Burgos nº 1329

EL VISADO DE ESTE TRABAJO TIENE POR OBJETO LA COMPROBACIÓN DE LA IDENTIDAD Y HABILITACIÓN PROFESIONAL DEL TITULADO QUE FIRMA EL DOCUMENTO Y LA CORRECCIÓN FORMAL DEL MISMO, DE ACUERDO CON LA NORMATIVA APLICABLE.
COLEGIO OFICIAL DE INGENIEROS INDUSTRIALES DE BURGOS Y PALENCIA.
Sello electrónico vinculado al visado número BU2100420 con fecha 03/12/2021
Presentación electrónica por: 1329 ENRIQUE ROMERO SENDINO
Documento con firma electrónica reconocida y verificable en colibp.e-gestion.es/validacion.aspx con C.S.V.: Vdltmglf2pn3693202112141128



NOTAS GENERALES:

REV.	FECHA	DESCRIPCIÓN	FIRMA
06			
05			
04			
03			
02			
01	10.08.21	INICIO PROYECTO	E.R.S.

EMITIDO PARA:

- Solo información
- Aprobar
- Presupuestar
- Construcción
- AS Built



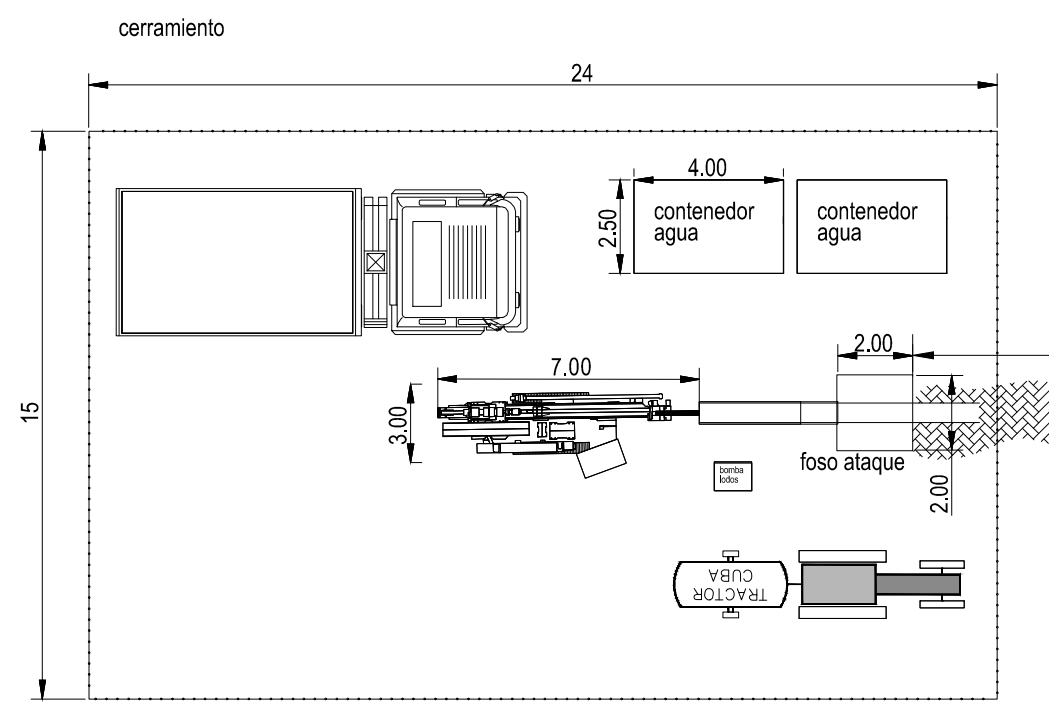
TÍTULO DE PROYECTO: LÍNEA SUBTERRÁNEA 25 kV PLANTA FOTOVOLTAICA BERLÍN I

TÍTULO DEL PLANO: PUESTA A TIERRA DE PANTALLAS

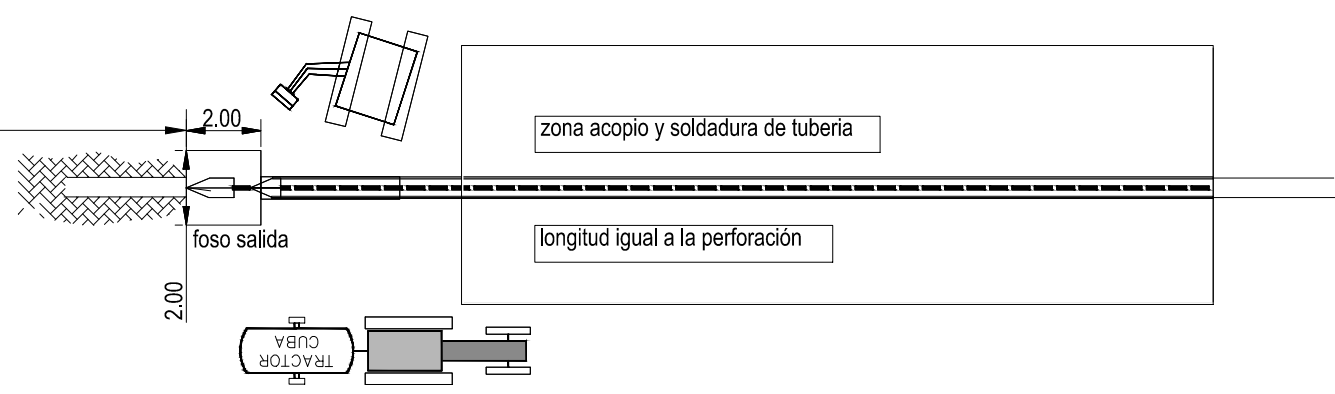
REF. PLANO: SOIL2039402ALPEPT2

ESCALA:	Nº HOJA:	PROYECTADO	A.G.S.	FECHA
S/E	01 de 01			10.08.2021
	REV: 01	DIBUJADO	E.R.S.	10.08.2021
		APROBADO	E.R.S.	10.08.2021

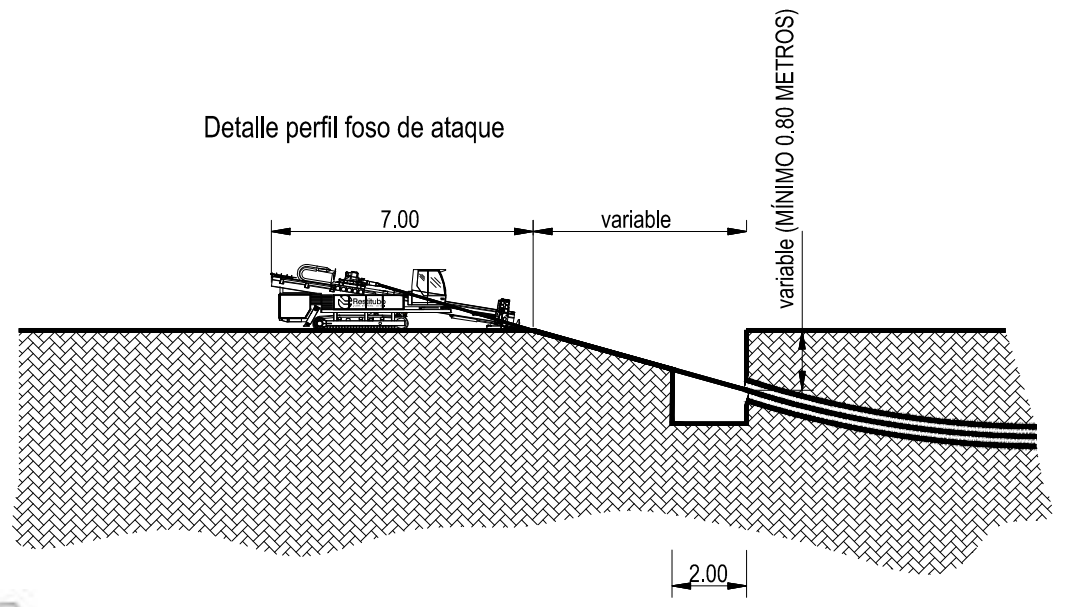
Detalle planta foso de ataque



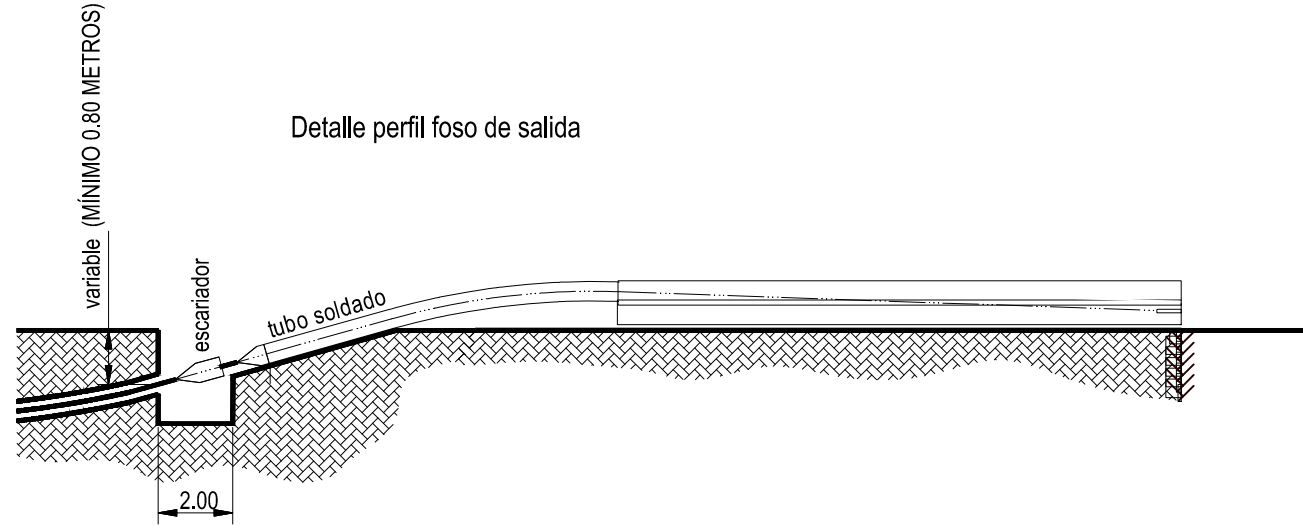
Detalle planta foso de salida



Detalle perfil foso de ataque



Detalle perfil foso de salida




 Enrique Romero Sendino
 Ingeniero Industrial
 Colegiado en Burgos nº 1329

EL VISADO DE ESTE TRABAJO TIENE POR OBJETO LA COMPROBACIÓN DE LA IDENTIDAD Y HABILITACIÓN PROFESIONAL DEL TITULADO QUE FIRMA EL DOCUMENTO Y LA CORRECCIÓN FORMAL DEL MISMO, DE ACUERDO CON LA NORMATIVA APLICABLE.
 COLEGIO OFICIAL DE INGENIEROS INDUSTRIALES DE BURGOS Y PALENCIA.
 Sello electrónico vinculado al visado número BU2100420 con fecha 03/12/2021
 Presentación electrónica por: 1329 ENRIQUE ROMERO SENDINO
 Documento con firma electrónica reconocida y verificable en: colibp.e-gestion.es/validacion.aspx con C.S.V.: Valtimgf2pn3693202112141128



NOTAS GENERALES:

REV.	FECHA	DESCRIPCIÓN	FIRMA
06			
05			
04			
03			
02			
01	10.08.21	INICIO PROYECTO	E.R.S.

EMITIDO PARA:	
<input type="checkbox"/>	Solo información
<input type="checkbox"/>	Aprobar
<input type="checkbox"/>	Presupuestar
<input type="checkbox"/>	Construcción
<input type="checkbox"/>	AS Built

ZARAGOZÁ
 GRUPO EMPRESARIAL



TÍTULO DE PROYECTO: LÍNEA SUBTERRÁNEA 25 kV PLANTA FOTOVOLTAICA BERLÍN I			
TÍTULO DEL PLANO: DETALLE PERFORACIÓN HORIZONTAL DIRIGIDA		REF. PLANO: SOIL2039402ALPMMN1	
ESCALA: S/E	Nº HOJA: 01 de 01	PROYECTADO	A.G.S.
	REV: 01	DIBUJADO	E.R.S.
		APROBADO	E.R.S.
			10.08.2021
			10.08.2021
			10.08.2021