Obra:

PROYECTO LINEA SUBTERRÁNEA MEDIA TENSIÓN 15 kV "PFV MITRA"

EN EL TÉRMINO MUNICIPAL DE

ZARAGOZA

(PROVINCIA DE ZARAGOZA)

Documento:

SEPARATA ENDESA

Titular:

ENERLAND

Autor:

ENERLAND

ENERO 2022

COGITIAR
COLEGIO OFICIAL DE PERITOS E INGENIEROS TÉCNICOS INDUSTRIALES DE ARAGÓN
VISADO : VIZA221394
http://coitiaragon.e-visado.net/ValidarCSV.aspx?CSV=GLETTGXJW8Y0X215
9/2 2022
Habilitación Profesional Coleg. 7480 (al servicio de la empresa)
MARTINEZ TRUEBA, JOSE RAMON

ÍNDICE GENERAL

DOCUMENTO Nº1: MEMORIA

DOCUMENTO Nº2: PLANOS

COGITIAR
COLEGIO OFICIAL DE PERITOS E INGENIEROS TÉCNICOS INDUSTRIALES DE ARAGÓN
VISADO : VIZA221394
http://cogitiaragon.e-visado.net/ValidarCSV.aspx?CSV=GLETTGXJW8Y0X215
9/2 2022
Habilitación Profesional
Coleg. 7480 (al servicio de la empresa)
MARTINEZ TRUEBA, JOSE RAMON

DOCUMENTO Nº1

MEMORIA

COGITIAR
COLEGIO OFICIAL DE PERITOS E INGENIEROS TÉCNICOS INDUSTRIALES DE ARAGÓN
VISADO : VIZA221394
http://cogitiaragon.e-visado.net/ValidarCSV.aspx?CSV=GLETTGXJW8Y0X215
9/2 2022
Habilitación Profesional
Coleg. 7480 (al servicio de la empresa)
MARTINEZ TRUEBA, JOSE RAMON

Í N D I C E

1. ANTECEDENTES Y OBJETO 2
2. DESCRIPCIÓN GENERAL 3
3. NORMATIVA APLICABLE 4
4. EMPLAZAMIENTO DE LAS INSTALACIONES 6
5. AFECCIONES 10
5.1 FECCIONES POR EL PASO DE LA LINEA 10
5.2 AFECCIONES MEDIOAMBIENTALES 11
6. CARACTERÍSTICAS DE LA INSTALACIÓN 11
6.1 CARACTERISTICAS GENERALES 11
6.2 INSTALACIÓN SUBTERRÁNEA 15
8. AFECCIONES 36
9. CONCLUSIÓN: 40

COGITIAR
COLEGIO OFICIAL DE PERITOS E INGENIEROS TÉCNICOS INDUSTRIALES DE ARAGÓN
VISADO : VIZA221394
http://cositiaragon.e-visado.net/validarCSV.aspx?CSV=GLETTGXJW8Y0X215
9/2 2022
Habilitación Profesional Coleg. 7480 (al servicio de la empresa)
MARTINEZ TRUEBA, JOSE RAMON

1. ANTECEDENTES Y OBJETO

ENERLAND GENERACIÓN SOLAR 23, S.L., en adelante ENERLAND, es una sociedad dedicada entre otras actividades, a la promoción, construcción y operación de plantas de generación eléctrica mediante aprovechamiento de energías renovables.

Datos del Promotor:

CIF: B99568420

C/Bilbilis 18, Nave A04

50197-Zaragoza (España)

ENERLAND planea la construcción de un parque fotovoltaico, denominado Parque Fotovoltaico Mitra en el término municipal de Zaragoza (Zaragoza), con una potencia pico instalada de 6,50546 MWp, y una potencia nominal de 5 MWn, que es objeto de otro proyecto.

El objeto de este proyecto es la descripción de la línea subterránea de media tensión 15 kV que va desde el centro de transformación 1 perteneciente al "PFV Mitra" (objeto de otro proyecto) hasta el punto de conexión concedido, barras de 15 kV de la SET Plaza propiedad de Endesa.

En el cuadro siguiente se muestran las plantas productoras cuya evacuación es objeto de este proyecto y sus principales características:

PLANTA	POTENCIA (MWn)	TENSIÓN (kV)	PROMOTOR	CIF	PUNTO DE CONEXIÓN
PFV MITRA	5	15	ENERLAND GENERACIÓN SOLAR 23, S.L.	B99568420	SET PLAZA

El objeto de la presente separata es la descripción a ENDESA, la descripción de la Línea de Media Tensión de 15 Kv "PFV Mitra" en el término municipal de Zaragoza, en la provincia de Zaragoza, para la evacuación de la Planta Fotovoltaica Mitra.

El alcance de los trabajos a realizar se contempla en el apartado siguiente.

COGITIAR
COLEGIO OFICIAL DE PERITOS E INGENIEROS TÉCNICOS INDUSTRIALES DE ARAGÓN
VISADO : VIZA221394
http://cogitiaragon.e-visado.net/validarCSV.aspx?CSV=GLETTGXJW8Y0X2I5
9/2 2022
Habilitación Profesional Coleg. 7480 (al servicio de la empresa)
MARTINEZ TRUEBA, JOSE RAMON

2. DESCRIPCIÓN GENERAL

El origen de la línea subterránea de Media Tensión 15 kV "PFV Mitra" es el centro de transformación nº1 perteneciente al "PFV Mitra" (objeto de otro proyecto) desde dónde recorrerá 1.486 metros en una zanja de un solo circuito de 0,4 x 0,9 metros hasta llegar al camino de referencia catastral 50900A119090010000GK. Desde este punto y recorriendo 90 metros compartirá zanja con la línea procedente del "PFV Tellus" (objeto de otro proyecto) y con quien va a compartir zanja durante todo su recorrido, ya que evacúa en la misma subestación, barras de 15 kV de la SET PLAZA, siendo la zanja de 0,4 x 0,9 metros. A continuación, y continuando por el camino de referencia catastral 50900A119090010000GK y recorriendo 1.644 metros compartirá zanja además de con el circuito procedente del "PFV Tellus", con dos circuitos de media tensión 30 kV provenientes al "PFV Plaza I" (objeto de otro proyecto) que comparten el mismo trazado hasta la "SET Plaza I" (objeto de otro proyecto) teniendo la zanja las siguientes dimensiones 0,9 x 0,9 metros. En las cercanías de la "SET Plaza I", los dos circuitos de 30 kV del" PFV Plaza I" llegarán a dicha SET. Durante 54 metros compartirá zanja de 0,4 x 0,9 metros con la línea proveniente del "PFV Tellus". A continuación, y ya en la parcela 50900A119000040000GM la zanja será compartida con el circuito proveniente del "PFV Tellus", y con los dos circuitos de 132 kV pertenecientes a las líneas de evacuación de los "PFV Plaza I" y "PFV Plaza II" que evacuán en la SET Valdeconsejo (132 kV), y en SET La Paz (132 kV) respectivamente, recorriendo 694 metros en una zanja compartida de 1,2 x 1,62 metros. A continuación, y recorriendo 958 metros compartiendo zanja con la línea proveniente del "PFV Tellus" con dimensiones de zanja 0,4 x 0,9 metros, y atravesando por paso subterráneo existente la linea del Ferrocarril Ave Madrid-Barcelona, y la linea del Ferrocarril Ronda Sur (Ramal Lado Lleida) llegará a la parcela 6908901XM6160H0001MR donde está ubicada la SET Plaza propiedad de Endesa, cruzando previamente la A-2 con una perforación horizontal. Desde este punto, y discurriendo 51 metros en una canalización individual con una zanja de 0,4 x 0,9 metros llegará al punto de conexión concedido por Endesa en la SET "Plaza".

Se muestra imagen aclaratoria de la agrupación de circuitos anteriormente comentada:

COGITIAR
COLEGIO OFICIAL DE PERITOS E INGENIEROS TÉCNICOS INDUSTRIALES DE ARAGÓN
VISADO : VIZA221394
http://cogitiaragon.e-visado.net/validarCSV.aspx?CSV=GLETTGXJW8Y0X2I5
9/2 2022
Habilitación Profesional
Coleg. 7480 (al servicio de la empresa)
MARTINEZ TRUEBA, JOSE RAMON

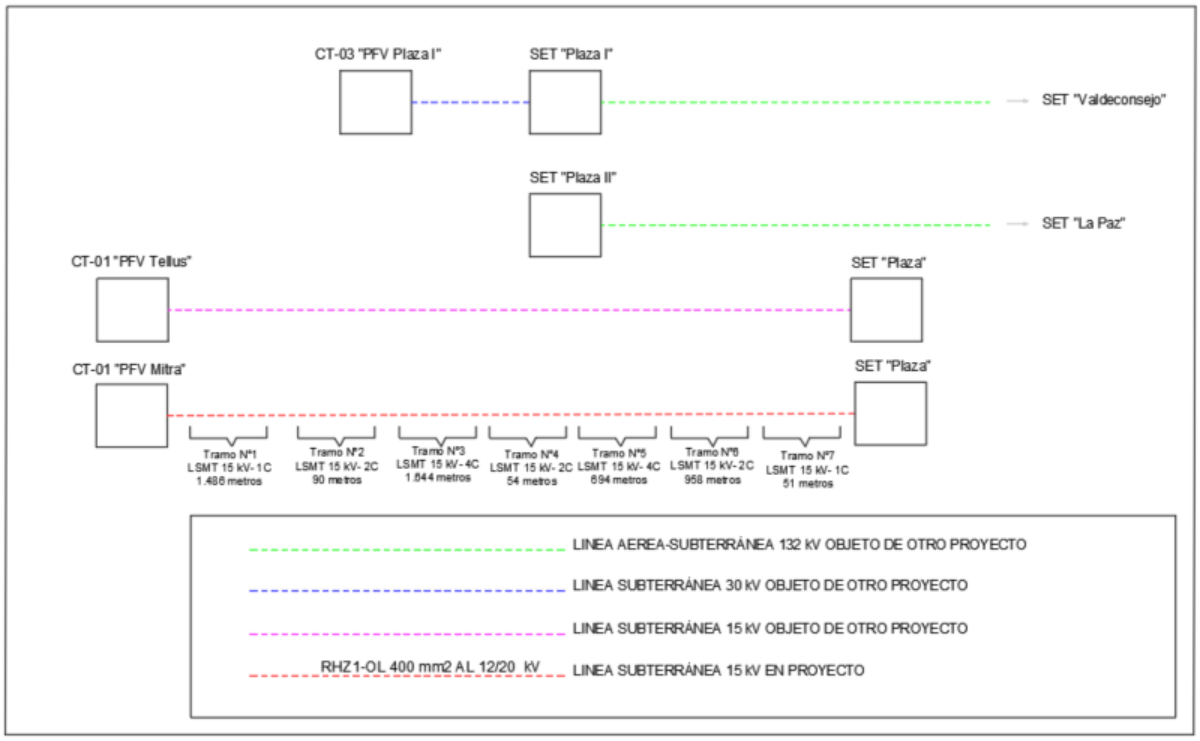

3. NORMATIVA APLICABLE

Para la elaboración del presente proyecto se han tenido en cuenta los reglamentos, normas e instrucciones técnicas siguientes en su edición vigente:

- Normalización Nacional (Normas UNE)
- Recomendaciones UNESA.
- Real Decreto 337/2014, de 9 de mayo, por el que se aprueban el Reglamento sobre condiciones técnicas y garantías de seguridad en instalaciones eléctricas de alta tensión y sus Instrucciones Técnicas Complementarias ITC-RAT 01 a 23
- Real Decreto 1110/2007 de 24 de agosto, por el que se aprueba el Reglamento unificado de puntos de medida del sistema eléctrico.
- Instrucción de hormigón estructural, R.D. 1247/2008, de 18 de julio (EHE-08).
- Real Decreto 314/2006, de 17 de marzo, por el que se aprueba el Código Técnico de la Edificación.
- O.C. 300/89 P y P, de 20 de marzo, sobre "Señalizaciones de Obras" y consideraciones sobre "Limpieza y Terminación de las obras".

COGITIAR
COLEGIO OFICIAL DE PERITOS E INGENIEROS TÉCNICOS INDUSTRIALES DE ARAGÓN
VISADO : VIZA221394
http://cogitiaragon.e-visado.net/validarCSV.aspx?CSV=GLETTGXJW8Y0X2I5
9/2 2022
Habilitación Profesional Coleg. 7480 (al servicio de la empresa)
MARTINEZ TRUEBA, JOSE RAMON

- Real Decreto 604/2006, de 19 de mayo, por el que se modifican el Real Decreto 39/1997, de 17 de enero, por el que se aprueba el Reglamento de los Servicios de Prevención, y el Real Decreto 1627/1997, de 24 de octubre, por el que se establecen las disposiciones mínimas de seguridad y salud en las obras de construcción.
- Ordenanza General de Seguridad e Higiene en el Trabajo (O.M. Mº Trabajo de 09-03- 1971) en sus partes no derogadas.
- Normas y Recomendaciones de la Compañía Suministradora en general.
- Normativa DB SE-AE Acciones en la edificación.
- Normativa DB SE-A Acero.
- Normativa DB SE Seguridad Estructural.
- Real Decreto 1.955/2.000, de 1 de diciembre, por el que se regulan las actividades de Transporte, Distribución, Comercialización, Suministro y Procedimiento de autorización de instalaciones de energía eléctrica.
- Real Decreto 223/2008 de 15 de febrero, por el que se aprueban el Reglamento sobre condiciones técnicas y garantías de seguridad en líneas eléctricas de alta tensión y sus instrucciones técnicas complementarias ITC-LAT 01 a 09.
- Normalización Nacional. Normas UNE y especificaciones técnicas de obligado cumplimiento según la Instrucción Técnica Complementaria ITC-LAT 02.
- Ley 10/1996, de 18 de marzo sobre Expropiación Forzosa y sanciones en materia de instalaciones eléctricas y Reglamento para su aplicación, aprobado por Decreto 2619/1996 de 20 de octubre.
- Real Decreto 485/1997 de 14 de abril, sobre disposiciones mínimas en materia de señalización de seguridad y salud en el trabajo.
- Real Decreto 1215/1997 de 18 de julio de 1997, sobre Disposiciones mínimas de seguridad y salud para la utilización por los trabajadores de los equipos de trabajo.
- Real Decreto 773/1997 de 30 de mayo de 1997, sobre Disposiciones mínimas de seguridad y salud relativas a la utilización por los trabajadores de equipos de protección individual.
- Condiciones impuestas por los Organismos Públicos afectados y Ordenanzas Municipales.
- Ley 31/1995, de 8 de noviembre, de Prevención de Riesgos Laborales.

COGITIAR
COLEGIO OFICIAL DE PERITOS E INGENIEROS TÉCNICOS INDUSTRIALES DE ARAGÓN
VISADO : VIZA221394
http://coitiaragon.e-visado.net/validarCSV.aspx?CSV=GLETTGXJW8Y0X2I5
9/2 2022
Habilitación Profesional Coleg. 7480 (al servicio de la empresa)
MARTINEZ TRUEBA, JOSE RAMON

- Real Decreto 1432/2008, de 29 de agosto, por el que se establecen medidas para la protección de la avifauna contra la colisión y la electrocución en líneas eléctricas de alta tensión.
- Ley 8/1998, de 17 de diciembre, de carreteras de Aragón.
- Ley 37/2015 de 29 de septiembre, de carreteras.
- Real Decreto 1812/1994.
- Ley 4/2006 de 31 de marzo, ferroviaria.

4. EMPLAZAMIENTO DE LAS INSTALACIONES

La línea subterránea de media tensión discurrirá por el término municipal que a continuación se cita:

TÉRMINO MUNICIPAL
ZARAGOZA

La línea subterránea de media tensión está formado por siete tramos subterráneos, dónde hay tramos que discurre sola, y otros en los que comparte zanja con uno o tres circuitos más.

TRAMO	TRAZADO	LONGITUD (m)	TÉRMINO MUNICIPAL
SUBTERRÁNEO 1	TRAMO CANALIZACIÓN 1 C	**1.486**	Zaragoza
SUBTERRÁNEO 2	TRAMO CANALIZACIÓN 2 C	**90**	Zaragoza
SUBTERRÁNEO 3	TRAMO CANALIZACIÓN 4 C	**1.644**	Zaragoza
SUBTERRÁNEO 4	TRAMO CANALIZACIÓN 2 C	**54**	Zaragoza
SUBTERRÁNEO 5	TRAMO CANALIZACIÓN 4 C	**694**	Zaragoza
SUBTERRÁNEO 6	TRAMO CANALIZACIÓN 2 C	**958**	Zaragoza
SUBTERRÁNEO 7	TRAMO CANALIZACIÓN 1C	**51**	Zaragoza
TOTAL TRAMO SUBTERRÁNEO		**4.977 m**	

En la siguiente tabla se muestran los vértices del tramo subterráneo de la línea.

COGITIAR
COLEGIO OFICIAL DE PERITOS E INGENIEROS TÉCNICOS INDUSTRIALES DE ARAGÓN
VISADO : VIZA221394
http://cogitiaragon.e-visado.net/validarCSV.aspx?CSV=GLETTGXJW8Y0X2I5
9/2 2022
Habilitación Profesional Coleg. 7480 (al servicio de la empresa)
MARTINEZ TRUEBA, JOSE RAMON

LSMT 15 kV PFV MITRA SET PLAZA /ENDESA		
COORDENADAS ETRS89 HUSO 30		
Nº VERTICE	COORDENADA X	COORDENADA Y
TRAMO SUBTERRANEO		
V01	665.019,71	4.608.414,88
V02	665.186,74	4.608.406,97
V03	665.212,99	4.608.343,63
V04	665.227,50	4.608.320,62
V05	665.299,86	4.608.259,26
V06	665.320,35	4.608.250,89
V07	665.361,52	4.608.246,85
V08	665.400,77	4.608.238,89
V09	665.435,47	4.608.216,47
V10	665.531,86	4.608.096,50
V11	665.558,89	4.608.037,83
V12	665.607,70	4.607.948,38
V13	665.643,57	4.607.889,93
V14	665.648,55	4.607.874,19
V15	665.666,37	4.607.867,35
V16	665.734,41	4.607.864,68
V17	665.759,49	4.607.883,53
V18	665.789,34	4.607.920,61
V19	665.826,47	4.607.963,36
V20	665.865,56	4.607.999,44
V21	665.894,39	4.608.033,25
V22	665.925,08	4.608.075,96
V23	665.950,17	4.608.113,49
V24	665.989,30	4.608.166,70
V25	666.043,60	4.608.232,25
V26	666.058,18	4.608.246,48
V27	666.097,78	4.608.303,17
V28	666.119,13	4.608.333,10
V29	666.148,92	4.608.362,84
V30	666.171,77	4.608.380,76
V31	666.205,83	4.608.404,24
V32	666.243,50	4.608.440,82
V33	666.267,62	4.608.458,44
V34	666.291,82	4.608.468,85
V35	666.306,71	4.608.472,94

COGITIAR
COLEGIO OFICIAL DE PERITOS E INGENIEROS TÉCNICOS INDUSTRIALES DE ARAGÓN
VISADO : VIZA221394
http://cositiaragon.e-visado.net/validarCSV.aspx?CSV=GLETTGXJW8Y0X2I5
9/2 2022
Habilitación Profesional Coleg. 7480 (al servicio de la empresa)
MARTINEZ TRUEBA, JOSE RAMON

LSMT 15 kV PFV MITRA SET PLAZA /ENDESA		
COORDENADAS ETRS89 HUSO 30		
Nº VERTICE	COORDENADA X	COORDENADA Y
V36	666.322,90	4.608.472,94
V37	666.336,81	4.608.476,92
V38	666.347,16	4.608.490,41
V39	666.357,36	4.608.547,86
V40	666.356,16	4.608.584,62
V41	666.368,88	4.608.600,98
V42	666.398,33	4.608.628,15
V43	666.468,25	4.608.675,26
V44	666.488,66	4.608.693,45
V45	666.529,91	4.608.718,63
V46	666.553,03	4.608.737,13
V47	666.569,68	4.608.761,11
V48	666.591,89	4.608.802,97
V49	666.609,89	4.608.827,97
V50	666.649,59	4.608.872,06
V51	666.689,28	4.608.900,22
V52	666.733,89	4.608.926,97
V53	666.806,75	4.608.947,32
V54	666.813,95	4.608.956,31
V55	666.817,55	4.608.968,00
V56	666.817,72	4.608.988,91
V57	666.809,18	4.609.045,61
V58	666.819,26	4.609.062,40
V59	666.856,81	4.609.085,57
V60	666.894,86	4.609.118,48
V61	666.909,24	4.609.122,72
V62	666.924,33	4.609.123,54
V63	666.946,56	4.609.113,70
V64	666.967,55	4.609.103,98
V65	667.011,67	4.609.119,07
V66	667.020,77	4.609.130,43
V67	667.025,90	4.609.140,96
V68	667.032,34	4.609.152,05
V69	667.051,57	4.609.171,63
V70	667.066,41	4.609.182,18
V71	667.081,72	4.609.188,74

COGITIAR
COLEGIO OFICIAL DE PERITOS E INGENIEROS TÉCNICOS INDUSTRIALES DE ARAGÓN
VISADO : VIZA221394
http://cositiaragon.e-visado.net/validarCSV.aspx?CSV=GLETTGXJW8Y0X2I5
9/2 2022
Habilitación Profesional Coleg. 7480 (al servicio de la empresa)
MARTINEZ TRUEBA, JOSE RAMON

LSMT 15 kV PFV MITRA SET PLAZA /ENDESA		
COORDENADAS ETRS89 HUSO 30		
Nº VERTICE	COORDENADA X	COORDENADA Y
V72	667.102,26	4.609.193,49
V73	667.132,02	4.609.213,06
V74	667.152,20	4.609.248,38
V75	667.186,75	4.609.298,95
V76	667.205,32	4.609.325,39
V77	667.235,73	4.609.358,53
V78	667.230,04	4.609.364,84
V79	667.271,34	4.609.403,64
V80	667.288,63	4.609.427,14
V81	667.307,79	4.609.453,83
V82	667.332,91	4.609.476,90
V83	667.412,63	4.609.595,15
V84	667.419,71	4.609.636,60
V85	667.416,94	4.609.668,58
V86	667.398,22	4.609.705,54
V87	667.419,97	4.609.744,97
V88	667.431,87	4.609.811,76
V89	667.472,87	4.609.943,88
V90	667.477,43	4.609.973,70
V91	667.480,29	4.609.987,73
V92	667.352,78	4.610.029,39
V93	667.333,31	4.610.054,42
V94	667.366,12	4.610.120,16
V95	667.379,12	4.610.136,54
V96	667.351,61	4.610.155,91
V97	667.305,23	4.610.183,55
V98	667.203,28	4.610.275,64
V99	667.043,46	4.610.411,52
V100	667.016,97	4.610.440,67
V101	666.951,81	4.610.560,24
V102	666.927,84	4.610.625,38
V103	666.879,83	4.610.607,61

COGITIAR
COLEGIO OFICIAL DE PERITOS E INGENIEROS TÉCNICOS INDUSTRIALES DE ARAGÓN
VISADO : VIZA221394
http://cositiaragon.e-visado.net/validarCSV.aspx?CSV=GLETTGXJW8Y0X2I5
9/2 2022
Habilitación Profesional Coleg. 7480 (al servicio de la empresa)
MARTINEZ TRUEBA, JOSE RAMON

5. AFECCIONES

5.1 FECCIONES POR EL PASO DE LA LINEA

Así mismo en el trazado de la línea subterránea de media tensión 15 kV se verán afectados los siguientes organismos o entidades, bien por cruzamientos o paralelismos:

Nº VÉRTICE	AFECCIÓN / ORGANISMO
V10-V12	LAAT PLAZA-TORRECOSTA-LA MUELA 45 kV/ENDESA
V29-V30	GASODUCTO/ ENAGAS
V82-V87	COLECTOR LA MUELA- PLAZA/IAA
V89-V90	LAAT PLAZA-ECOCIUDAD 132 kV/ ENDESA
V92-V96	LSAT 45 kV PLAZA -TORRECOSTA-LA MUELA / ENDESA
V92-V105	LSAT 132 kV SET TOLOSANA-SET PLAZA/ ALECTORIS ENERGÍA SOSTENIBLE 6
V91-V105	AVE BARCELONA- ZARAGOZA- MADRID / RONDA SUR (RAMAL LADO LLEIDA) / RAMAL CIM LA CARTUJA /ADIF
V96-V98	BARRANCO LA PEÑAZA/ CHE
V100-V102	A-2 (AUTOVÍA MADRID-ZARAGOZA) /FOMENTO

COGITIAR
COLEGIO OFICIAL DE PERITOS E INGENIEROS TÉCNICOS INDUSTRIALES DE ARAGÓN
VISADO : VIZA221394
http://cogitiaragon.e-visado.net/validarCSV.aspx?CSV=GLETTGXJW8Y0X2I5
9/2 2022
Habilitación Profesional
Coleg. 7480 (al servicio de la empresa)
MARTINEZ TRUEBA, JOSE RAMON

5.2 AFECCIONES MEDIOAMBIENTALES

Las medidas a tomar con respecto a terrenos serán:

- Todos los movimientos de tierra se ejecutarán con riguroso respeto a la vegetación natural, evitando afectar a las comunidades vegetales de las laderas. Todo el trazado de la línea subterránea discurrirá por caminos, tratando de afectar lo menos posible al entorno.
- Se aprovecharán al máximo los caminos existentes para la construcción y el montaje de la línea.
- Se prevé la instalación de una campa de acopio en las proximidades del parque (objeto de otro proyecto), dentro de las parcelas dedicadas a la construcción del parque fotovoltaico.

6. CARACTERÍSTICAS DE LA INSTALACIÓN

6.1 CARACTERISTICAS GENERALES

A continuación, se muestran las características de la línea de media tensión 15 kV "PFV Mitra", junto con los circuitos con los que comparte infraestructura de evacuación (zanja) en cada tramo. Se describen las características del circuito (objeto de este proyecto). Se muestra una imagen aclaratoria de los tipos de zanjas.

COGITIAR
COLEGIO OFICIAL DE PERITOS E INGENIEROS TÉCNICOS INDUSTRIALES DE ARAGÓN
VISADO : VIZA221394
http://cogitiaragon.e-visado.net/validarCSV.aspx?CSV=GLETTGXJW8Y0X2I5
9/2 2022
Habilitación Profesional
Coleg. 7480 (al servicio de la empresa)
MARTINEZ TRUEBA, JOSE RAMON

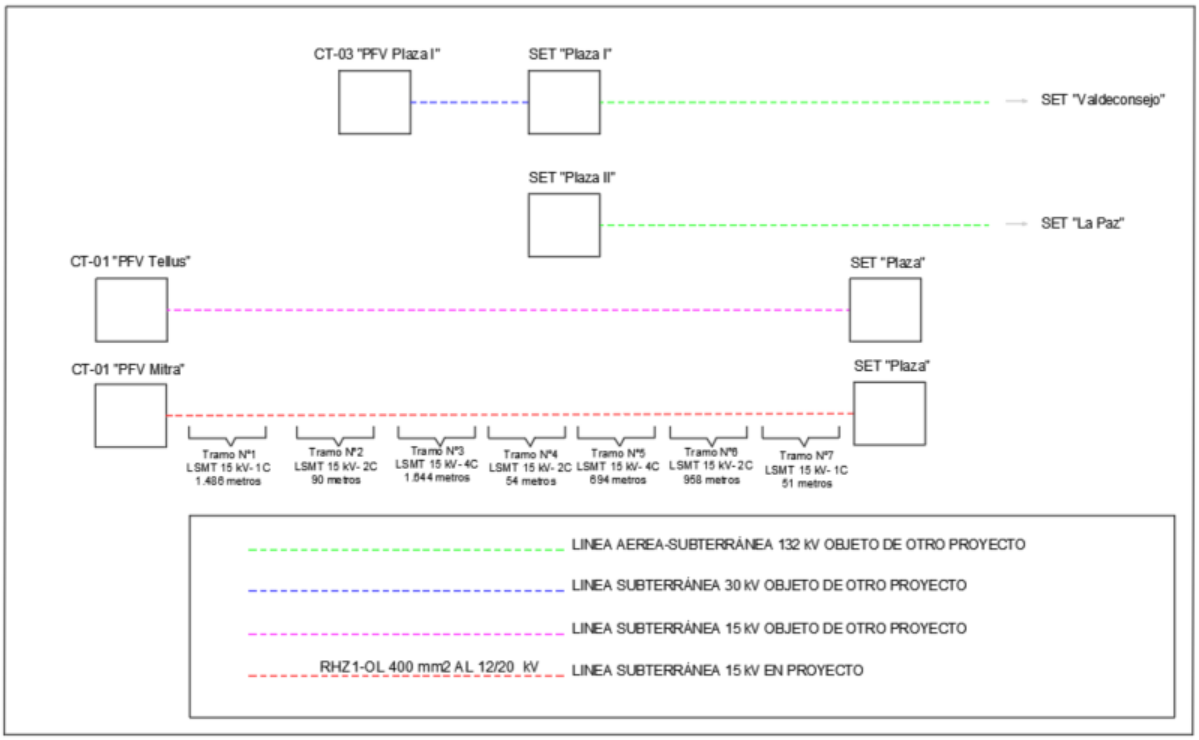

-Tramo número 1: Desde el centro de transformación nº 1 del PFV "Mitra", hasta el camino de referencia catastral 50900A119090010000GK dónde se une con el circuito proveniente del PFV "Tellus" (Objeto de otro proyecto)

Tensión nominal	1 circuito de 15 kV
Nº de circuitos	1 de 15 kV
Longitud de la zanja número 1	1.486 metros
Conductores por circuito parte subterránea	**Circuito 1: 12/20 kV XLPE 3x1x400 mm2 (objeto de este proyecto)**

-Tramo número 2: desde dónde se unen los dos circuitos en el camino de referencia catastral 50900A119090010000GK, hasta que cruzan el gasoducto propiedad de ENAGAS.

COGITIAR
COLEGIO OFICIAL DE PERITOS E INGENIEROS TÉCNICOS INDUSTRIALES DE ARAGÓN
VISADO : VIZA221394
http://cogitiaragon.e-visado.net/validarCSV.aspx?CSV=GLETTGXJW8Y0X2I5
9/2 2022
Habilitación Profesional Coleg. 7480 (al servicio de la empresa)
MARTINEZ TRUEBA, JOSE RAMON

Tensión nominal	2 circuitos de 15 kV
Nº de circuitos	2 circuitos de 15 kV
Longitud de la zanja número 2	90 metros
Conductores por circuito parte subterránea	**Circuito 1: 12/20 kV XLPE 3x1x400 mm2 (objeto de este proyecto)** Circuito 2: 12/20 kV XLPE 3x1x400 mm2 (objeto de otro proyecto)

-Tramo número 3: desde dónde cruzan el gasoducto propiedad de ENAGAS, hasta las cercanías de la SET "Plaza I" (objeto de otro proyecto).

Tensión nominal	2 circuitos de 15 kV y 2 circuitos de 30 kV.
Nº de circuitos	2 circuitos de 15 kV y 2 circuitos de 30 kV.
Longitud de la zanja número 3	1.644 metros
Conductores por circuito parte subterránea	**Circuito 1: 12/20 kV XLPE 3x1x400 mm2 (objeto de este proyecto)** Circuito 2: 12/20 kV XLPE 3x1x400 mm2 (objeto de otro proyecto) Circuito 3: 18/30 kV XLPE 3x1x240 mm2 (objeto de otro proyecto) Circuito 4: 18/30 kV XLPE 3x1x150 mm2 (objeto de otro proyecto)

-Tramo número 4: desde las cercanías de la SET "Plaza I" (objeto de otro proyecto) hasta dónde salen los dos circuitos de la SET "Plaza I" y de la SET "Plaza II".

Tensión nominal	2 circuitos de 15 kV
Nº de circuitos	2 circuitos de 15 kV
Longitud de la zanja número 4	54 metros
Conductores por circuito parte subterránea	**Circuito 1: 12/20 kV XLPE 3x1x400 mm2 (objeto de este proyecto)** Circuito 2: 12/20 kV XLPE 3x1x400 mm2 (objeto de otro proyecto)

COGITIAR
COLEGIO OFICIAL DE PERITOS E INGENIEROS TÉCNICOS INDUSTRIALES DE ARAGÓN
VISADO : VIZA221394
http://cogitiaragon.e-visado.net/validarCSV.aspx?CSV=GLETTGXJW8Y0X2I5
9/2 2022
Habilitación Profesional Coleg. 7480 (al servicio de la empresa)
MARTINEZ TRUEBA, JOSE RAMON

-Tramo número 5: desde dónde salen los dos circuitos de la SET "Plaza I" y de la SET "Plaza II", hasta el final de la parcela de referencia catastral 50900A119000040000GM.

Tensión nominal	2 circuitos de 15 kV y 2 circuitos de 132 kV.
Nº de circuitos	2 circuitos de 15 kV y 2 circuitos de 132 kV
Longitud de la zanja número 5	694 metros
Conductores por circuito parte subterránea	**Circuito 1: 12/20 kV XLPE 3x1x400 mm2 (objeto de este proyecto)** Circuito 2: 12/20 kV XLPE 3x1x400 mm2 (objeto de otro proyecto) Circuito 3: 76/132 kV XLPE 3x1x400 mm2 (objeto de otro proyecto) Circuito 3: 76/132 kV XLPE 3x1x400 mm2 (objeto de otro proyecto)

-Tramo número 6: desde el final de la parcela de referencia catastral 50900A119000040000GM, hasta las cercanías de la SET Plaza propiedad de ENDESA.

Tensión nominal	2 circuitos de 15 kV
Nº de circuitos	2 circuitos de 15 kV
Longitud de la zanja número 6	958 metros
Conductores por circuito parte subterránea	**Circuito 1: 12/20 kV XLPE 3x1x400 mm2 (objeto de este proyecto)** Circuito 2: 12/20 kV XLPE 3x1x400 mm2 (objeto de otro proyecto)

-Tramo número 7: desde las cercanías de la SET Plaza propiedad de ENDESA hasta el punto de conexión.

Tensión nominal	1 circuitos de 15 kV
Nº de circuitos	1 circuitos de 15 kV

COGITIAR
COLEGIO OFICIAL DE PERITOS E INGENIEROS TÉCNICOS INDUSTRIALES DE ARAGÓN
VISADO : VIZA221394
http://coitiaragon.e-visado.net/validarCSV.aspx?CSV=GLETTGXJW8Y0X2I5
9/2 2022
Habilitación Profesional
Coleg. 7480 (al servicio de la empresa)
MARTINEZ TRUEBA, JOSE RAMON

Longitud de la zanja número 7	51 metros
Conductores por circuito parte subterránea	**Circuito 1: 12/20 kV XLPE 3x1x400 mm2 (objeto de este proyecto)**

6.2 INSTALACIÓN SUBTERRÁNEA

Zanjas

Zanja número 1: Desde el centro de transformación nº 1 del PFV "Mitra", hasta el camino de referencia catastral 50900A119090010000GK dónde se une con el circuito proveniente del PFV "Tellus" (Objeto de otro proyecto).

Nº Ternas	ZANJA EN TIERRA Y ACERA		
	Anchura (m)	Profundidad (m)	Espesor arena (m)
1	0,40	0,9	0,4

Se realizará una zanja de aproximadamente 1.486 metros en el primer tramo. La zanja tendrá una anchura mínima de 0.4 m y 0.9 m de profundidad.

Directamente sobre el fondo si es en zona de tierra se dispondrá el cable de Tierra desnudo de 50 mm2 Cu, posteriormente se rellena con un lecho de arena de 6 cm de espesor y sobre éste, se dispondrán los circuitos de media tensión.

Por encima de los circuitos de media tensión, se colocará un tubo de 63 mm de diámetro para llevar cable de fibra óptica para comunicaciones.

Se cubrirá con un relleno de arena tamizada suelta hasta una altura de 0,4 m desde el fondo de la excavación de la zanja, poniendo placas de protección tal como se representa en planos.

Se llenará la zanja con una capa de 0,5 m de relleno de tierra de excavación seleccionada y una o varias cintas de señalización con la indicación "Peligro cables eléctricos". La disposición de los cables será al tresbolillo, y la separación entre ejes de ternas será de 0,2 m entre ternas paralelas en plano horizontal.

La reposición del firme, si es necesaria, (de 10 a 30 cm), se realizará con hormigón HM-20 y la reposición del pavimento será de la misma naturaleza que la del entorno. En el

COGITIAR
COLEGIO OFICIAL DE PERITOS E INGENIEROS TÉCNICOS INDUSTRIALES DE ARAGÓN
VISADO : VIZA221394
http://cogitiaragon.e-visado.net/validarCSV.aspx?CSV=GLETTGXJW8Y0X2I5
9/2 2022
Habilitación Profesional Coleg. 7480 (al servicio de la empresa)
MARTINEZ TRUEBA, JOSE RAMON

caso de que la canalización discurra por tramos de campo abierto con rasantes definidas, el acabado superficial se realizará mediante una capa de tierra.

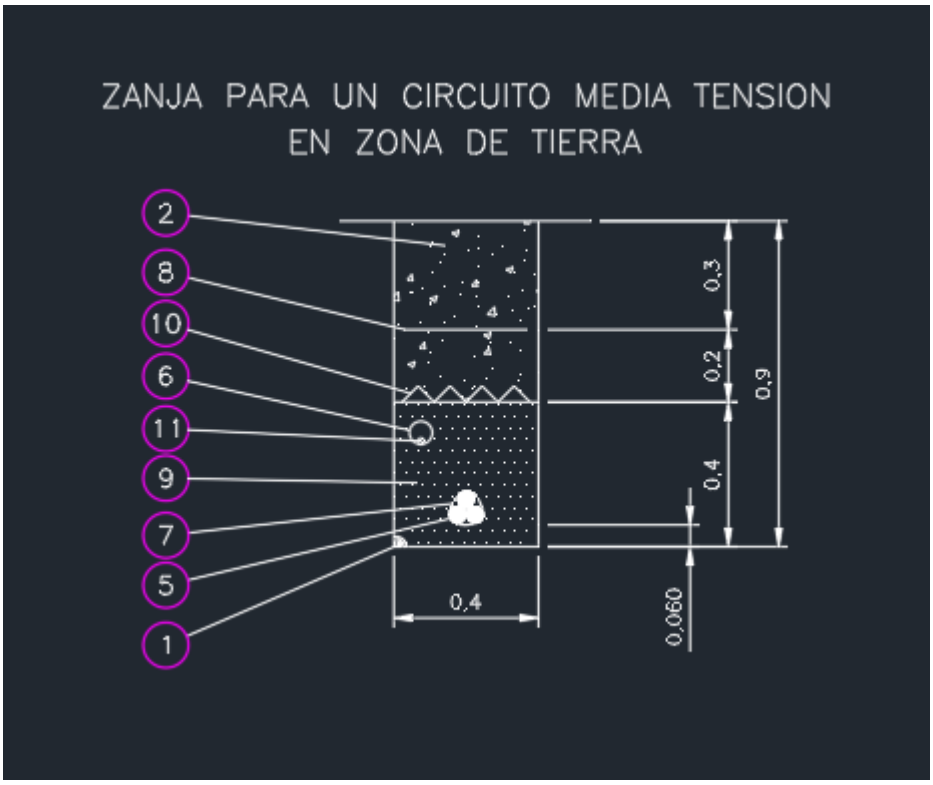

Marca	Denominacion
11	CABLE DE COMUNICACIONES
10	PLACAS PPC
9	ARENA TAMIZADA SUELTA Y ASPERA
8	MALLA DE SEÑALIZACION
7	ABRAZADERA TIPO UNEX (COLOCADA CADA 1.50 m)
6	TUBERIA DE POLIETILENO Øext. 63 mm
5	CABLE RHZ1-OL 3x1x(400) mm^2 Al 12/20 kV
4	TUBERIA DE POLIETILENO Øext. 200 mm
3	HORMIGON EN MASA HM-20
2	RELLENO TIERRA EXCAVACION SELECCIONADA
1	CABLE DE TIERRA DESNUDO 50 mm^2 Cu

Sección tipo zanja número 1

COGITIAR
COLEGIO OFICIAL DE PERITOS E INGENIEROS TÉCNICOS INDUSTRIALES DE ARAGÓN
VISADO : VIZA221394
http://coitiaragon.e-visado.net/validarCSV.aspx?CSV=GLETTGXJW8Y0X2I5
9/2 2022
Habilitación Profesional Coleg. 7480 (al servicio de la empresa)
MARTINEZ TRUEBA, JOSE RAMON

Zanja número 2: desde dónde se unen los dos circuitos en el camino de referencia catastral 50900A119090010000GK, hasta que cruzan el gasoducto propiedad de ENAGAS.

Nº Ternas	ZANJA EN TIERRA Y ACERA			ZANJA DE CRUCE Y EN ASFALTO		
	Anchura (m)	Profundidad (m)	Espesor arena (m)	Anchura (m)	Profundidad (m)	Espesor hormigón (m)
2	0,40	0,9	0,40	0,55	1,20	0,40

Se realizará una zanja de aproximadamente 90 metros en el segundo tramo. La zanja tendrá una anchura mínima de 0.4 m y 0.9 m de profundidad. La zanja se plantea en tierra ya que no se prevé el tránsito de tráfico rodado por estos caminos.

Directamente sobre el fondo si es en zona de tierra se dispondrá el cable de Tierra desnudo de 50 mm2 Cu, posteriormente se rellena con un lecho de arena de 6 cm de espesor y sobre éste, se dispondrán los circuitos de media tensión.

Por encima de los circuitos de media tensión, se colocará un tubo de 63 mm de diámetro para llevar cable de fibra óptica para comunicaciones.

Se cubrirá con un relleno de arena tamizada suelta hasta una altura de 0,4 m desde el fondo de la excavación de la zanja, poniendo placas de protección tal como se representa en planos.

Se llenará la zanja con una capa de 0,5 m de relleno de tierra de excavación seleccionada y una o varias cintas de señalización con la indicación "Peligro cables eléctricos". La disposición de los cables será al tresbolillo, y la separación entre ejes de ternas será de 0,2 m entre ternas paralelas en plano horizontal.

La reposición del firme, si es necesaria, (de 10 a 30 cm), se realizará con hormigón HM-20 y la reposición del pavimento será de la misma naturaleza que la del entorno. En el caso de que la canalización discurra por tramos de campo abierto con rasantes definidas, el acabado superficial se realizará mediante una capa de tierra.

COGITIAR
COLEGIO OFICIAL DE PERITOS E INGENIEROS TÉCNICOS INDUSTRIALES DE ARAGÓN
VISADO : VIZA221394
http://cogitiaragon.e-visado.net/validarCSV.aspx?CSV=GLETTGXJW8Y0X2I5
9/2 2022
Habilitación Profesional Coleg. 7480 (al servicio de la empresa)
MARTINEZ TRUEBA, JOSE RAMON

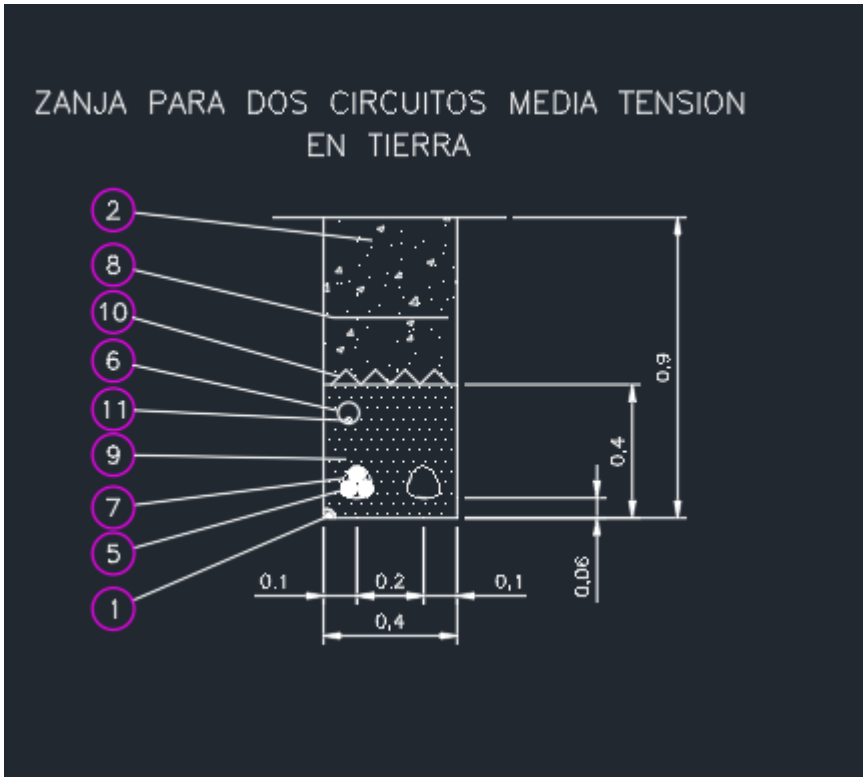

Marca	Denominacion
11	CABLE DE COMUNICACIONES
10	PLACAS PPC
9	ARENA TAMIZADA SUELTA Y ASPERA
8	MALLA DE SEÑALIZACION
7	ABRAZADERA TIPO UNEX (COLOCADA CADA 1.50 m)
6	TUBERIA DE POLIETILENO Øext. 63 mm
5	CABLE RHZ1-OL 3x1x(400) mm^2 Al 12/20 kV
4	TUBERIA DE POLIETILENO Øext. 200 mm
3	HORMIGON EN MASA HM-20
2	RELLENO TIERRA EXCAVACION SELECCIONADA
1	CABLE DE TIERRA DESNUDO 50 mm^2 Cu

Sección tipo zanja número 2

COGITIAR
COLEGIO OFICIAL DE PERITOS E INGENIEROS TÉCNICOS INDUSTRIALES DE ARAGÓN
VISADO : VIZA221394
http://cogitiaragon.e-visado.net/validarCSV.aspx?CSV=GLETTGXJW8Y0X2I5
9/2 2022
Habilitación Profesional Coleg. 7480 (al servicio de la empresa)
MARTINEZ TRUEBA, JOSE RAMON

Zanja número 3: desde dónde cruzan el gasoducto propiedad de ENAGAS, hasta las cercanías de la SET "Plaza I" (objeto de otro proyecto).

Nº Ternas	ZANJA EN TIERRA Y ACERA			ZANJA DE CRUCE Y EN ASFALTO		
	Anchura (m)	Profundidad (m)	Espesor arena (m)	Anchura (m)	Profundidad (m)	Espes hormigon (m)
4	0,9	0,9	0,40	0,55	1,20	0,70

Se realizará una zanja de aproximadamente 1.644 metros en el tercer tramo. La zanja tendrá una anchura mínima de 0.9 m y 0.9 m de profundidad. La zanja se plantea en tierra ya que no se prevé el tránsito de tráfico rodado por estos caminos.

Directamente sobre el fondo si es en zona de tierra se dispondrá el cable de Tierra desnudo de 50 mm2 Cu, posteriormente se rellena con un lecho de arena de 6 cm de espesor y sobre éste, se dispondrán los circuitos de media tensión.

Por encima de los circuitos de media tensión, se colocará un tubo de 63 mm de diámetro para llevar cable de fibra óptica para comunicaciones.

Se cubrirá con un relleno de arena tamizada suelta hasta una altura de 0,4 m desde el fondo de la excavación de la zanja, poniendo placas de protección tal como se representa en planos.

Se llenará la zanja con una capa de 0,5 m de relleno de tierra de excavación seleccionada y una o varias cintas de señalización con la indicación "Peligro cables eléctricos". La disposición de los cables será al tresbolillo, y la separación entre ejes de ternas será de 0,2 m entre ternas paralelas en plano horizontal.

La reposición del firme, si es necesaria, (de 10 a 30 cm), se realizará con hormigón HM-20 y la reposición del pavimento será de la misma naturaleza que la del entorno. En el caso de que la canalización discurra por tramos de campo abierto con rasantes definidas, el acabado superficial se realizará mediante una capa de tierra.

COGITIAR
COLEGIO OFICIAL DE PERITOS E INGENIEROS TÉCNICOS INDUSTRIALES DE ARAGÓN
VISADO : VIZA221394
http://colit.zagon.e-visado.net/validarCSV.aspx?CSV=GLETTGXJW8Y0X2I5
9/2 2022
Habilitación Profesional
Coleg. 7480 (al servicio de la empresa)
MARTINEZ TRUEBA, JOSE RAMON

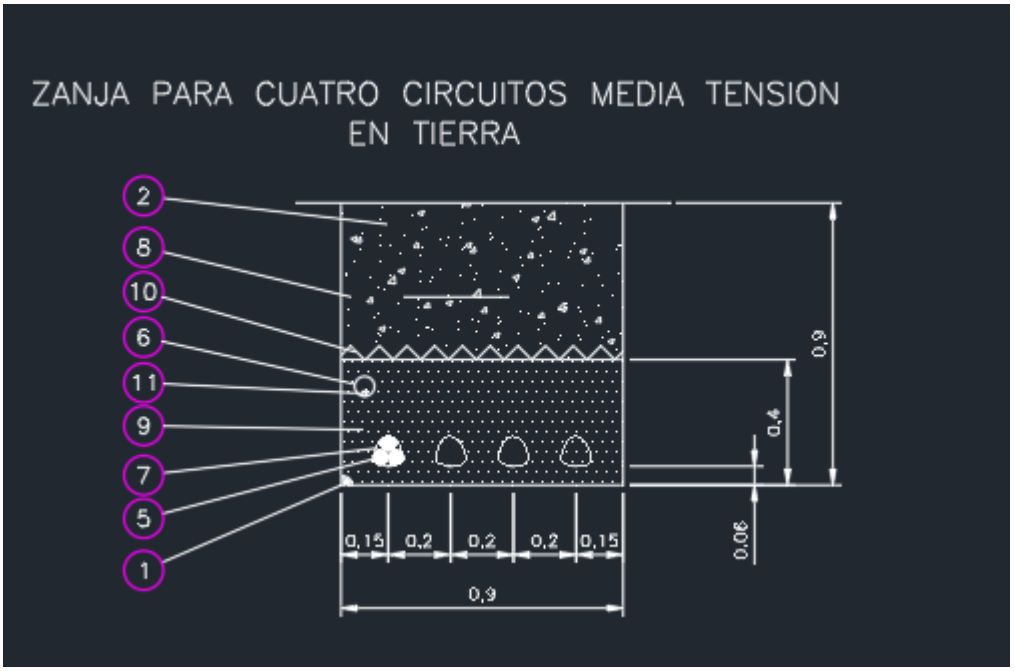

Marca	Denominacion
11	CABLE DE COMUNICACIONES
10	PLACAS PPC
9	ARENA TAMIZADA SUELTA Y ASPERA
8	MALLA DE SEÑALIZACION
7	ABRAZADERA TIPO UNEX (COLOCADA CADA 1.50 m)
6	TUBERIA DE POLIETILENO Øext. 63 mm
5	CABLE RHZ1-OL 3x1x(400) mm^2 Al 12/20 kV
4	TUBERIA DE POLIETILENO Øext. 200 mm
3	HORMIGON EN MASA HM-20
2	RELLENO TIERRA EXCAVACION SELECCIONADA
1	CABLE DE TIERRA DESNUDO 50 mm^2 Cu

Sección tipo zanja número 3

COGITIAR
COLEGIO OFICIAL DE PERITOS E INGENIEROS TÉCNICOS INDUSTRIALES DE ARAGÓN
VISADO : VIZA221394
http://cogitiaragon.e-visado.net/validarCSV.aspx?CSV=GLETTGXJW8Y0X2I5
9/2 2022
Habilitación Profesional Coleg. 7480 (al servicio de la empresa)
MARTINEZ TRUEBA, JOSE RAMON

Zanja número 4: desde las cercanías de la SET "Plaza I" (objeto de otro proyecto) hasta dónde salen los dos circuitos de la SET "Plaza I" y de la SET "Plaza II".

Nº Ternas	ZANJA EN TIERRA Y ACERA			ZANJA DE CRUCE Y EN ASFALTO		
	Anchura (m)	Profundidad (m)	Espesor arena (m)	Anchura (m)	Profundidad (m)	Espesor hormigón (m)
2	0,40	0,9	0,40	0,55	1,20	0,40

Se realizará una zanja de aproximadamente 90 metros en el segundo tramo. La zanja tendrá una anchura mínima de 0.4 m y 0.9 m de profundidad. La zanja se plantea en tierra ya que no se prevé el tránsito de tráfico rodado por estos caminos.

Directamente sobre el fondo si es en zona de tierra se dispondrá el cable de Tierra desnudo de 50 mm2 Cu, posteriormente se rellena con un lecho de arena de 6 cm de espesor y sobre éste, se dispondrán los circuitos de media tensión.

Por encima de los circuitos de media tensión, se colocará un tubo de 63 mm de diámetro para llevar cable de fibra óptica para comunicaciones.

Se cubrirá con un relleno de arena tamizada suelta hasta una altura de 0,4 m desde el fondo de la excavación de la zanja, poniendo placas de protección tal como se representa en planos.

Se llenará la zanja con una capa de 0,5 m de relleno de tierra de excavación seleccionada y una o varias cintas de señalización con la indicación "Peligro cables eléctricos". La disposición de los cables será al tresbolillo, y la separación entre ejes de ternas será de 0,2 m entre ternas paralelas en plano horizontal.

La reposición del firme, si es necesaria, (de 10 a 30 cm), se realizará con hormigón HM-20 y la reposición del pavimento será de la misma naturaleza que la del entorno. En el caso de que la canalización discurra por tramos de campo abierto con rasantes definidas, el acabado superficial se realizará mediante una capa de tierra.

COGITIAR
COLEGIO OFICIAL DE PERITOS E INGENIEROS TÉCNICOS INDUSTRIALES DE ARAGÓN
VISADO : VIZA221394
http://cogitiaragon.e-visado.net/validarCSV.aspx?CSV=GLETTGXJW8Y0X2I5
9/2 2022
Habilitación Profesional
Coleg. 7480 (al servicio de la empresa)
MARTINEZ TRUEBA, JOSE RAMON

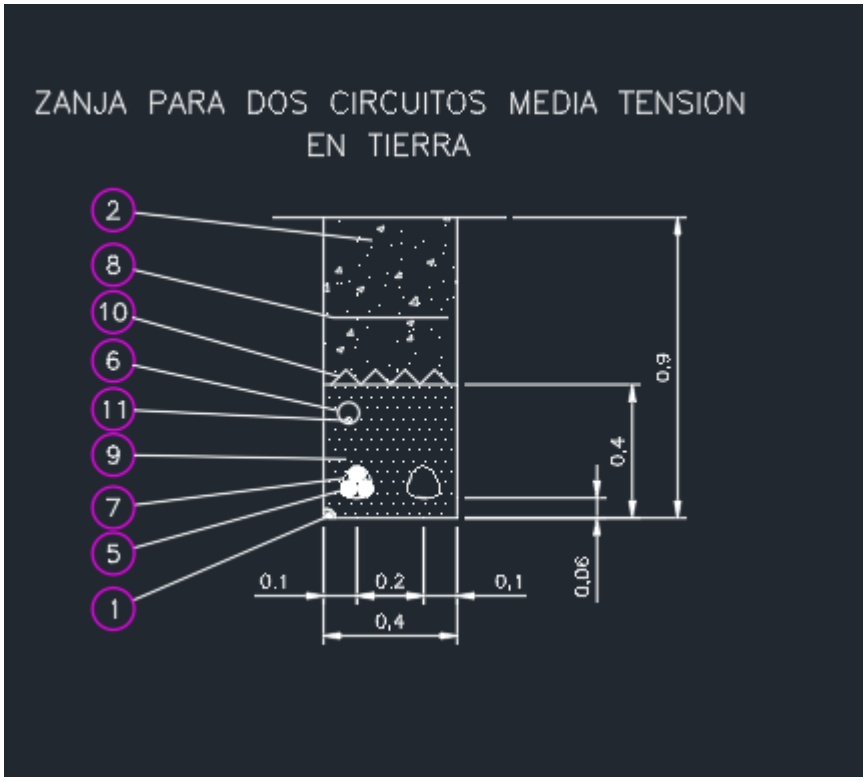

Marca	Denominacion
11	CABLE DE COMUNICACIONES
10	PLACAS PPC
9	ARENA TAMIZADA SUELTA Y ASPERA
8	MALLA DE SEÑALIZACION
7	ABRAZADERA TIPO UNEX (COLOCADA CADA 1.50 m)
6	TUBERIA DE POLIETILENO Øext. 63 mm
5	CABLE RHZ1-OL 3x1x(400) mm^2 Al 12/20 kV
4	TUBERIA DE POLIETILENO Øext. 200 mm
3	HORMIGON EN MASA HM-20
2	RELLENO TIERRA EXCAVACION SELECCIONADA
1	CABLE DE TIERRA DESNUDO 50 mm^2 Cu

Sección tipo zanja número 4

COGITIAR
COLEGIO OFICIAL DE PERITOS E INGENIEROS TÉCNICOS INDUSTRIALES DE ARAGÓN
VISADO : VIZA221394
http://cogitiaragon.e-visado.net/validarCSV.aspx?CSV=GLETTGXJW8Y0X2I5
9/2 2022
Habilitación Profesional Coleg. 7480 (al servicio de la empresa)
MARTINEZ TRUEBA, JOSE RAMON

Zanja número 5: desde dónde salen los dos circuitos de la SET "Plaza I" y de la SET "Plaza II", hasta el final de la parcela de referencia catastral 50900A119000040000GM.

Se realizará una zanja de aproximadamente 694 metros en el quinto tramo. La zanja tendrá una anchura mínima de 1,2 m y 1,62 m de profundidad.

La zanja tipo tendrá unas dimensiones de 1,20 m de anchura y 1,62 m de profundidad para 4 circuitos. Para las líneas subterráneas de 132 kV las fases estarán dispuestas en triángulo. Cada uno de los cables irá por el interior de un tubo de polietileno de doble capa. En el caso de las líneas subterráneas de 15 kV, con la que se comparte trazado, la terna irá por el interior del tubo de polietileno de doble capa, y habrá una separación de 0,2 metros entre ternas. Quedarán todos los tubos embebidos en un prisma de hormigón que sirve de protección a los tubos y provoca que éstos estén rodeados de un medio de propiedades de disipación térmica definidas y estables en el tiempo.

El tubo de polietileno de doble capa (exterior corrugado e interior liso) que se dispone para los cables de potencia de la línea subterránea tendrá un diámetro exterior de 200 mm y un diámetro interior de 170 mm. También se instalarán dos tubos lisos de polietileno de alta densidad de 63 mm de diámetro para la colocación de los cables de comunicaciones de fibra óptica y de la puesta a tierra.

Los tubos de polietileno de doble capa tendrán una resistencia a compresión tipo 450 N y una resistencia al impacto Normal, según norma UNE-EN 50086-2-4.

Los tubos irán colocados sobre una solera de hormigón HM-20 de 10 cm de espesor. Tras colocar los tubos se rellena de hormigón hasta 15 cm por encima de la superior de los mismos.

El relleno con tierras se realizará con un mínimo grado de compactación del 95% Proctor Modificado.

La cinta de señalización, que servirá para advertir de la presencia de cables de alta tensión, se colocará a unos 20 cm por encima del prisma de hormigón que protege los tubos.

La reposición del firme, si es necesaria, (de 10 a 30 cm), se realizará con hormigón HM-20 y la reposición del pavimento será de la misma naturaleza que la del entorno. En el caso de que la canalización discurra por tramos de campo abierto con rasantes definidas, el acabado superficial se realizará mediante una capa de tierra.

COGITIAR
COLEGIO OFICIAL DE PERITOS E INGENIEROS TÉCNICOS INDUSTRIALES DE ARAGÓN
VISADO : VIZA221394
http://cogitiaragon.e-visado.net/validarCSV.aspx?CSV=GLETTGXJW8Y0X2I5
9/2 2022
Habilitación Profesional
Coleg. 7480 (al servicio de la empresa)
MARTINEZ TRUEBA, JOSE RAMON

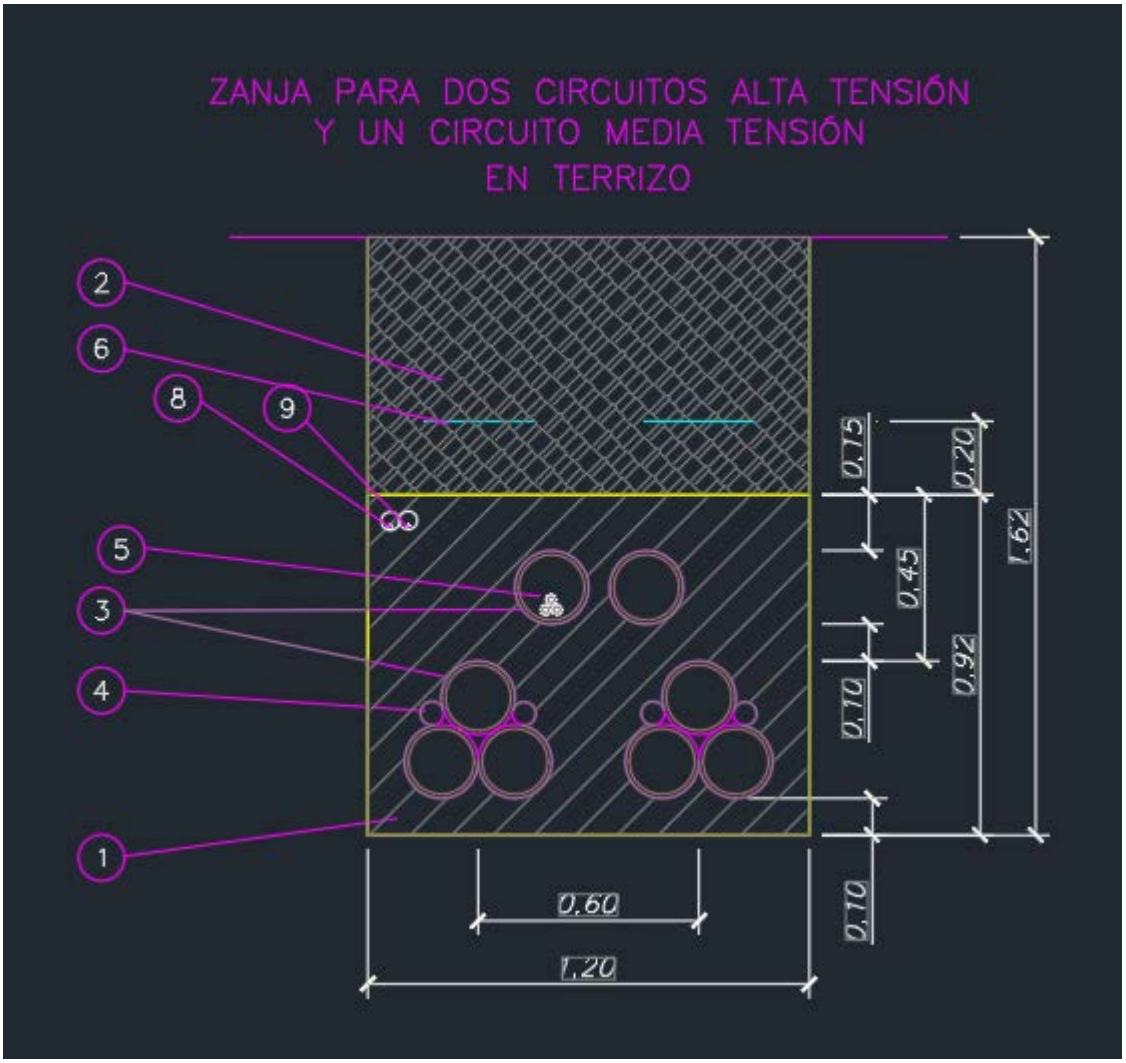

Marca	Denominación
9	CABLE A TIERRA DESNUDO 50 mm2 CU
8	CABLE DE COMUNICACIONES
7	PAVIMENTO DE LA CALLE (HORMIGÓN O ASFALTO)
6	MALLA DE SEÑALIZACIÓN
5	CABLE RHZ1-OL 12/20 kV XLPE 1x400 mm² Al
4	TUBERÍA DE POLIETILENO Øext. 63 mm (*)
3	TUBERÍA DE POLIETILENO Øext. 200 mm
2	RELLENO TIERRA DEBIDAMENTE SELECCIONADA
1	HORMIGÓN EN MASA HM-20

NOTAS:

(*) Para la instalación de fibra óptica y para la puesta a tierra Single Point. En caso de no instalarse Single Point sólo irá un tubo de Ø63mm.

COGITIAR
COLEGIO OFICIAL DE PERITOS E INGENIEROS TÉCNICOS INDUSTRIALES DE ARAGÓN
VISADO : VIZA221394
http://cositiaragon.e-visado.net/validarCSV.aspx?CSV=GLETTGXJW8Y0X2I5
9/2 2022
Habilitación Profesional
Colegiado 7480 (al servicio de la empresa)
MARTINEZ TRUEBA, JOSE RAMON

Sección tipo zanja número 5

Zanja número 6: desde el final de la parcela de referencia catastral 50900A119000040000GM, hasta las cercanías de la SET Plaza propiedad de ENDESA.

Nº Ternas	ZANJA EN TIERRA Y ACERA			ZANJA DE CRUCE Y EN ASFALTO		
	Anchura (m)	Profundidad (m)	Espesor arena (m)	Anchura (m)	Profundidad (m)	Espesor hormigón (m)
2	0,40	0,9	0,40	0,55	1,20	0,40

Se realizará una zanja de aproximadamente 958 metros en el sexto tramo. La zanja tendrá una anchura mínima de 0.4 m y 0.9 m de profundidad. La zanja se plantea los primeros 200 metros bajo tubo y hormigonada, discurrirá 77 metros bajo prisma de hormigón superficial en el cruce por el paso inferior de la Línea de Ferrocarril de Alta Velocidad Madrid –Zaragoza – Barcelona y la línea Ronda Sur Ramal Lado Lleida de Red Convencional para no afectar a la losa inferior que une las bases de los muros hastiales, la canalización para el tendido de la línea eléctrica se ubicará en una de las esquinas, próxima a uno de los muros/paramentos verticales protegida y señalizada, en un prisma o tacón de hormigón, que se prolongará por toda la longitud bajo el paso hasta salvar la estructura en planta más las zonas de dominio público legalmente establecidas a cada lado de las vías (en este caso 8 m medidos respecto a la proyección vertical del canto del tablero a cada lado). Posteriormente discurrirá 483 metros en tierra, y 120 metros de una perforación horizontal para cruzar la A-2 y 78 metros en tierra.

<u>En la zanja en tierra:</u>

Directamente sobre el fondo si es en zona de tierra se dispondrá el cable de Tierra desnudo de 50 mm2 Cu, posteriormente se rellena con un lecho de arena de 6 cm de espesor y sobre éste, se dispondrán los circuitos de media tensión.

Por encima de los circuitos de media tensión, se colocará un tubo de 63 mm de diámetro para llevar cable de fibra óptica para comunicaciones.

COGITIAR
COLEGIO OFICIAL DE PERITOS E INGENIEROS TÉCNICOS INDUSTRIALES DE ARAGÓN
VISADO : VIZA221394
http://cogitiaragon.visado.net/validarCSV.aspx?CSV=GLETTGXJW8Y0X2I5
9/2 2022
Habilitación Profesional Coleg. 7480 (al servicio de la empresa)
MARTINEZ TRUEBA, JOSE RAMON

Se cubrirá con un relleno de arena tamizada suelta hasta una altura de 0,4 m desde el fondo de la excavación de la zanja, poniendo placas de protección tal como se representa en planos.

Se llenará la zanja con una capa de 0,5 m de relleno de tierra de excavación seleccionada y una o varias cintas de señalización con la indicación "Peligro cables eléctricos". La disposición de los cables será al tresbolillo, y la separación entre ejes de ternas será de 0,2 m entre ternas paralelas en plano horizontal.

La reposición del firme, si es necesaria, (de 10 a 30 cm), se realizará con hormigón HM-20 y la reposición del pavimento será de la misma naturaleza que la del entorno. En el caso de que la canalización discurra por tramos de campo abierto con rasantes definidas, el acabado superficial se realizará mediante una capa de tierra.

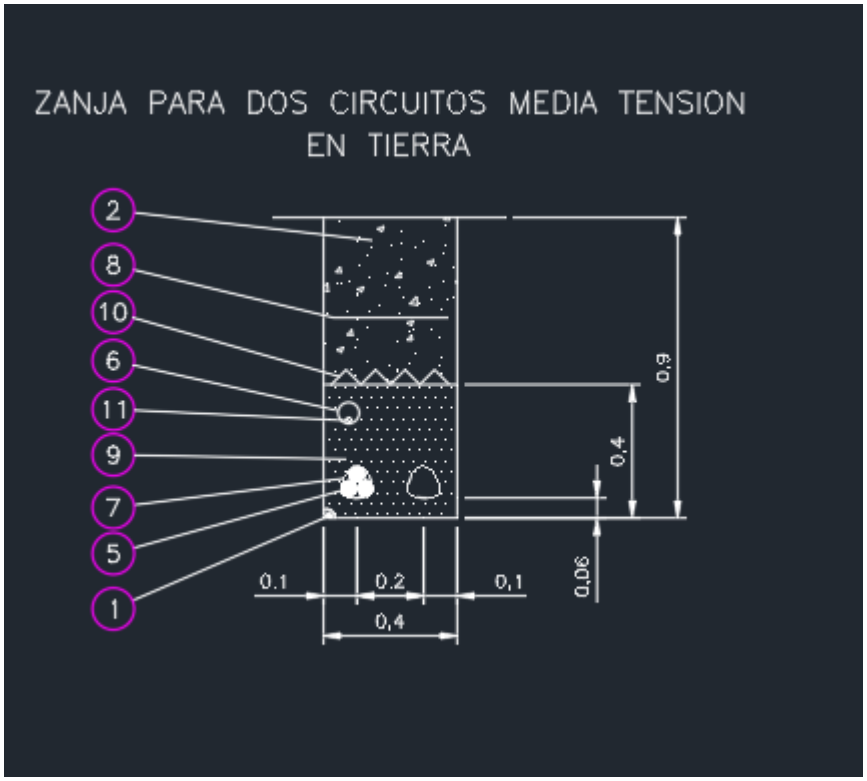

COGITIAR
COLEGIO OFICIAL DE PERITOS E INGENIEROS TÉCNICOS INDUSTRIALES DE ARAGÓN
VISADO : VIZA221394
http://cogitiaragon.e-visado.net/validarCSV.aspx?CSV=GLETTGXJW8Y0X2I5
9/2 2022
Habilitación Profesional Coleg. 7480 (al servicio de la empresa)
MARTINEZ TRUEBA, JOSE RAMON

Marca	Denominacion
11	CABLE DE COMUNICACIONES
10	PLACAS PPC
9	ARENA TAMIZADA SUELTA Y ASPERA
8	MALLA DE SEÑALIZACION
7	ABRAZADERA TIPO UNEX (COLOCADA CADA 1.50 m)
6	TUBERIA DE POLIETILENO Øext. 63 mm
5	CABLE RHZ1-OL 3x1x(400) mm^2 Al 12/20 kV
4	TUBERIA DE POLIETILENO Øext. 200 mm
3	HORMIGON EN MASA HM-20
2	RELLENO TIERRA EXCAVACION SELECCIONADA
1	CABLE DE TIERRA DESNUDO 50 mm^2 Cu

Sección tipo zanja número 6

COGITIAR
COLEGIO OFICIAL DE PERITOS E INGENIEROS TÉCNICOS INDUSTRIALES DE ARAGÓN
VISADO : VIZA221394
http://coitiaragon.e-visado.net/validarCSV.aspx?CSV=GLETTGXJW8Y0X2I5
9/2 2022
Habilitación Profesional Coleg. 7480 (al servicio de la empresa)
MARTINEZ TRUEBA, JOSE RAMON

<u>En la zanja hormigonada:</u>

Se procederá de la siguiente forma:

Se realizará una zanja con anchura mínima de 0.55 m y 1.2 m de profundidad sobre el fondo de excavación se verterá una capa de hormigón HM-20 de 10 cm de espesor, sobre el que se depositarán los tubos.

Previo al vertido del hormigón se colocarán los tubos, los cuales estarán calzados para permitir que el hormigón los envuelva por completo en su vertido, cubriéndose 10 cm por encima de la parte superior del tubo que quede colocado más cerca de la superficie. Los tubos serán de PE de 200 mm de diámetro.

A continuación, se depositarán capas de zahorras o tierra procedente de la propia excavación tamizada en tongadas de 20 cm de espesor como máximo, las cuales serán compactadas para conseguir un Proctor 98.

A 30 cm de la superficie final del terreno se colocará una o varias cintas de señalización con la indicación "Peligro cables eléctricos" (según RU 02102 - 90).

Las canalizaciones entubadas deberán quedar debidamente selladas en sus extremos.

La reposición del firme, si es necesaria, (de 10 a 30 cm), se realizará con hormigón HM-20 y la reposición del pavimento será de la misma naturaleza que la del entorno. En el caso de que la canalización discurra por tramos de campo abierto con rasantes definidas, el acabado superficial se realizará mediante una capa de tierra.

COGITIAR
COLEGIO OFICIAL DE PERITOS E INGENIEROS TÉCNICOS INDUSTRIALES DE ARAGÓN
VISADO : VIZA221394
http://cogitiaragon.e-visado.net/validarCSV.aspx?CSV=GLETTGXJW8Y0X2I5
9/2 2022
Habilitación Profesional Coleg. 7480 (al servicio de la empresa)
MARTINEZ TRUEBA, JOSE RAMON

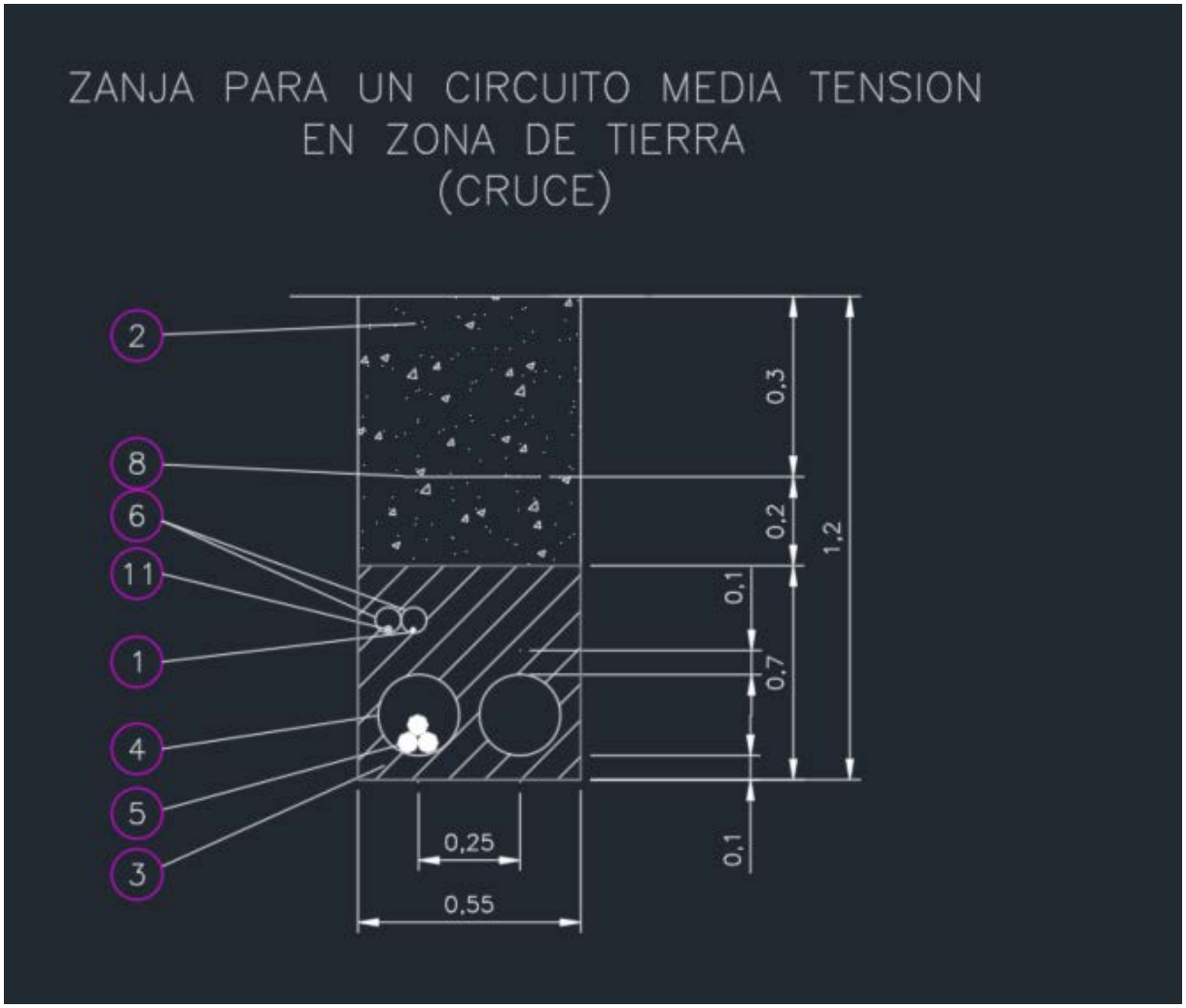

11	CABLE DE COMUNICACIONES
10	PLACAS PPC
9	ARENA TAMIZADA SUELTA Y ASPERA
8	MALLA DE SEÑALIZACION
7	ABRAZADERA TIPO UNEX (COLOCADA CADA 1.50 m)
6	TUBERIA DE POLIETILENO øext. 63 mm
5	CABLE RHZ1-OL 3x1x(400) mm^2 Al 12/20 kV
4	TUBERIA DE POLIETILENO øext. 200 mm
3	HORMIGON EN MASA HM-20
2	RELLENO TIERRA EXCAVACION SELECCIONADA
1	CABLE DE TIERRA DESNUDO 50 mm^2 Cu
Marca	Denominacion

Sección tipo zanja número 6

COGITIAR
COLEGIO OFICIAL DE PERITOS E INGENIEROS TÉCNICOS INDUSTRIALES DE ARAGÓN
VISADO : VIZA221394
http://cogitiaragon.e-visado.net/validarCSV.aspx?CSV=GLETTGXJW8Y0X2I5
9/2 2022
Habilitación Profesional Coleg. 7480 (al servicio de la empresa)
MARTINEZ TRUEBA, JOSE RAMON

En el cruce por el paso inferior de la Línea de Ferrocarril de Alta Velocidad Madrid – Zaragoza – Barcelona y la línea Ronda Sur Ramal Lado Lleida de Red Convencional para no afectar a la losa inferior que une las bases de los muros hastiales, la canalización para el tendido de la línea eléctrica se ubicará en una de las esquinas, próxima a uno de los muros/paramentos verticales protegida y señalizada, en un prisma o tacón de hormigón, que se prolongará por toda la longitud bajo el paso hasta salvar la estructura en planta más las zonas de dominio público legalmente establecidas a cada lado de las vías (en este caso 8 m medidos respecto a la proyección vertical del canto del tablero a cada lado).

El prisma de hormigón superficial tendrá una anchura de 0,6 y una altura de 0,62. Se colocarán placas para señalizar riesgo eléctrico en los laterales y a lo largo de toda la longitud.

Zanja número 7: desde las cercanías de la SET Plaza propiedad de ENDESA hasta el punto de conexión.

Nº Ternas	ZANJA EN TIERRA Y ACERA		
	Anchura (m)	Profundidad (m)	Espesor arena (m)
1	0,40	0,9	0,4

Se realizará una zanja de aproximadamente 51 metros en el séptimo tramo. La zanja tendrá una anchura mínima de 0.4 m y 0.9 m de profundidad.

Directamente sobre el fondo si es en zona de tierra se dispondrá el cable de Tierra desnudo de 50 mm2 Cu, posteriormente se rellena con un lecho de arena de 6 cm de espesor y sobre éste, se dispondrán los circuitos de media tensión.

Por encima de los circuitos de media tensión, se colocará un tubo de 63 mm de diámetro para llevar cable de fibra óptica para comunicaciones.

Se cubrirá con un relleno de arena tamizada suelta hasta una altura de 0,4 m desde el fondo de la excavación de la zanja, poniendo placas de protección tal como se representa en planos.

Se llenará la zanja con una capa de 0,5 m de relleno de tierra de excavación seleccionada y una o varias cintas de señalización con la indicación "Peligro cables

COGITIAR
COLEGIO OFICIAL DE PERITOS E INGENIEROS TÉCNICOS INDUSTRIALES DE ARAGÓN
VISADO : VIZA221394
http://coitiaragon.e-visado.net/validarCSV.aspx?CSV=GLETTGXJW8Y0X2I5
9/2 2022
Habilitación Profesional Coleg. 7480 (al servicio de la empresa)
MARTINEZ TRUEBA, JOSE RAMON

eléctricos". La disposición de los cables será al tresbolillo, y la separación entre ejes de ternas será de 0,2 m entre ternas paralelas en plano horizontal.

La reposición del firme, si es necesaria, (de 10 a 30 cm), se realizará con hormigón HM-20 y la reposición del pavimento será de la misma naturaleza que la del entorno. En el caso de que la canalización discurra por tramos de campo abierto con rasantes definidas, el acabado superficial se realizará mediante una capa de tierra.

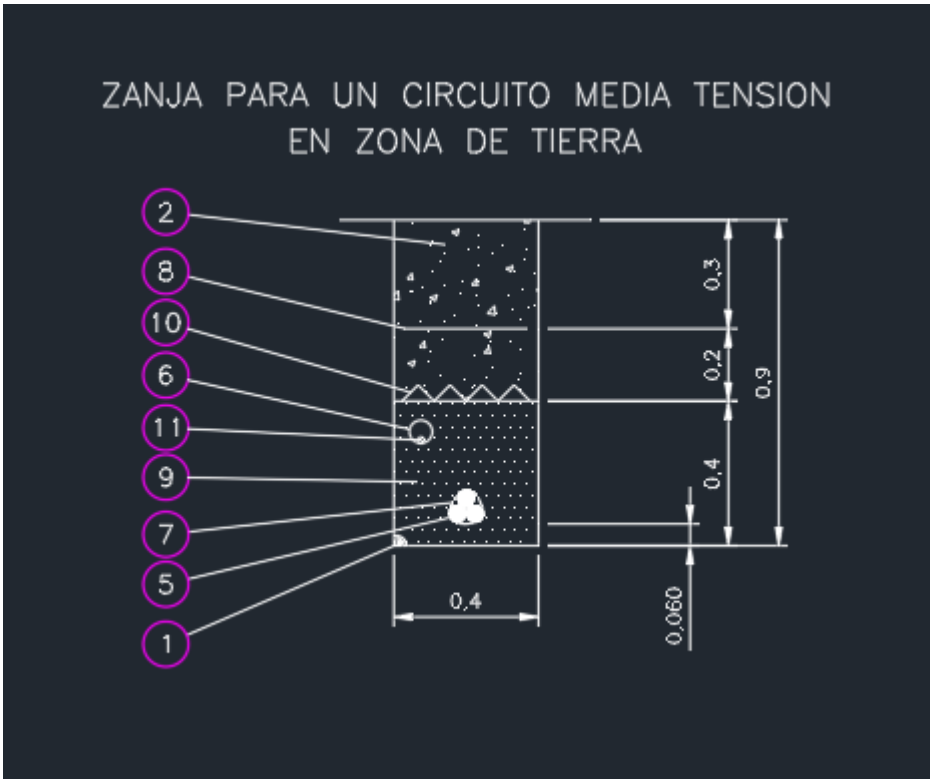

Marca	Denominacion
11	CABLE DE COMUNICACIONES
10	PLACAS PPC
9	ARENA TAMIZADA SUELTA Y ASPERA
8	MALLA DE SEÑALIZACION
7	ABRAZADERA TIPO UNEX (COLOCADA CADA 1.50 m)
6	TUBERIA DE POLIETILENO Øext. 63 mm
5	CABLE RHZ1-OL 3x1x(400) mm^2 Al 12/20 kV
4	TUBERIA DE POLIETILENO Øext. 200 mm
3	HORMIGON EN MASA HM-20
2	RELLENO TIERRA EXCAVACION SELECCIONADA
1	CABLE DE TIERRA DESNUDO 50 mm^2 Cu

COGITIAR
COLEGIO OFICIAL DE PERITOS E INGENIEROS TÉCNICOS INDUSTRIALES DE ARAGÓN
VISADO : VIZA221394
http://cogitiaragon.e-visado.net/validarCSV.aspx?CSV=GLETTGXJW8Y0X2I5
9/2 2022
Habilitación Profesional Coleg. 7480 (al servicio de la empresa)
MARTINEZ TRUEBA, JOSE RAMON

Sección tipo zanja número

COGITIAR
COLEGIO OFICIAL DE PERITOS E INGENIEROS TÉCNICOS INDUSTRIALES DE ARAGÓN
VISADO : VIZA221394
http://coitiaragon.e-visado.net/validarCSV.aspx?CSV=GLETTGXJW8Y0X2I5
9/2 2022
Habilitación Profesional
Coleg. 7480 (al servicio de la empresa)
MARTINEZ TRUEBA, JOSE RAMON

Arquetas

Los cambios importantes de dirección se colocarán arquetas de ayuda para facilitar el tendido del cable. Las paredes de estas arquetas deberán entibarse de modo que no se produzcan desprendimientos que puedan perjudicar los trabajos de tendido del cable.

Una vez que se hayan tendido los cables se dará continuidad a las canalizaciones en la arquetas, y se recubrirán de una capa de hormigón de forma que quede al mismo nivel que el resto de la zanja. La dimensión vendrá determinada por el radio de giro que indique el fabricante.

Hitos de señalización de la zanja.

Los hitos de señalización serán de hormigón prefabricado e irán situados en los cruces, cada 50 metros y en los cambios de dirección de las zanjas. Los hitos son de planta cuadrada de 15 cm y una longitud de 75 cm e irán enterrados 50 cm en el terreno natural.

Cable

El cable a tender en la zanja subterránea será cable unipolar de aluminio tipo XLPE 12/20 kV, aislamiento polietileno reticulado, de sección 400 mm2 Al, que cumple con las prescripciones correspondientes a cables subterráneos de Alta Tensión.

Se emplearán las siguientes secciones:

-**Circuito número 1 (PFV MITRA)**: se empleará una terna independientemente de sección 400 mm2.

A continuación, se muestran características de este cable:

Cables eléctricos:

- Características del cable: AL XLPE 12/20 KV 3x1x400 mm² Al:
  - Aislamiento: XLPE 12/20 KV.
  - Sección: 400 mm2.
  - Tipo de conductor: Aluminio.
  - Resistencia óhmica a 20º C: 0,078Ω/km.
  - Reactancia: 0,099 Ω/km.

COGITIAR
COLEGIO OFICIAL DE PERITOS E INGENIEROS TÉCNICOS INDUSTRIALES DE ARAGÓN
VISADO : VIZA021394
http://c.cofiaragon.e-visado.net/ejdar/ejdar.aspx?CSV=GLETTGXJW8Y0X2I5
9/2 2022
Habilitación Profesional Coleg. 7480 (al servicio de la empresa)
MARTINEZ TRUEBA, JOSE RAMON

- Condiciones de cálculo de la intensidad:
  - Temperatura máxima conductor: 90 ºC.
  - Temperatura ambiente: 40ºC.
  - Temperatura del terreno: 25ºC.
  - Profundidad de instalación: 0,9 m- 1,2 m-1,65 m.
  - Resistividad térmica del terreno: 1,5 k.m/W

COGITIAR
COLEGIO OFICIAL DE PERITOS E INGENIEROS TÉCNICOS INDUSTRIALES DE ARAGÓN
VISADO : VIZA221394
http://coitiaragon.e-visado.net/validarCSV.aspx?CSV=GLETTGXJW8Y0X2I5
9/2 2022
Habilitación Profesional
Coleg. 7480 (al servicio de la empresa)
MARTINEZ TRUEBA, JOSE RAMON

7. PLANIFICACIÓN

	SEMANA1	SEMANA2	SEMANA3	SEMANA4	SEMANA5	SEMANA6	SEMANA7	SEMANA8	SEMANA9	SEMANA 10	SEMANA 11	SEMANA 12
IMPLANTACION EN OBRA												
LLEGADA DE ANCLAJES Y PRIMEROS TRAMOS												
EXCAVACION Y HORMIGONADO DE ANCLAJES												
LLEGADA APOYOS A OBRA												
MONTAJE E IZADO DE APOYOS												
LLEGADA DE CABLE DESNUDO												
LLEGADA DE CABLE OPGW												
LLEGADA DE AISLADORES Y HERRAJES												
LLEGADA DE CABLE AISLADO												
EXCAVACION DE ZANJAS												
TENDIDO DE CABLE												
TENDIDO DE OPGW												
TENDIDO DE CABLE AISLADO Y REMATES												
COLOCACION DE PUESTA A TIERRA												
COLOCACION DE AVIFAUNA Y REMATES												
PRUEBAS Y ENERGIZACIÓN												

COGITIAR
COLEGIO OFICIAL DE PERITOS E INGENIEROS TÉCNICOS INDUSTRIALES DE ARAGÓN
VISADO : VIZA221394
http://cogitiaragon.e-visado.net/validarCSV.aspx?CSV=GLETTGXJW8Y0X2I5
9/2 2022
Habilitación Profesional
Coleg. 7480 (al servicio de la empresa)
MARTINEZ TRUEBA, JOSE RAMON

8. AFECCIONES

CRUZAMIENTOS DE LINEAS AÉREAS CON LA LINEA SUBTERRÁNEA.

CRUZAMIENTO 01

La Línea de Media Tensión de 15 kV “PFV Mitra”, efectúa un cruzamiento con la línea eléctrica de alta tensión (aérea) de la linea PLAZA-TORRECOSTA-LA MUELA de 45 kV propiedad de ENDESA entre los vértices V9 v V10.

	COORDENAS UTM (HUSO 30)	
	X	Y
Cruce Nº1	665.541,16	4.608.078,96

COGITIAR
COLEGIO OFICIAL DE PERITOS E INGENIEROS TÉCNICOS INDUSTRIALES DE ARAGÓN
VISADO : VIZA221394
http://cogitiaragon.e-visado.net/validarCSV.aspx?CSV=GLETTGXJW8Y0X2I5
9/2 2022
Habilitación Profesional Coleg. 7480 (al servicio de la empresa)
MARTINEZ TRUEBA, JOSE RAMON

CRUZAMIENTO 21

La Línea de Media Tensión de 15 kV "PFV Mitra", efectúa un cruzamiento con la línea eléctrica de alta tensión (aérea) entre los apoyos 45 y 46 de la linea PLAZA-ECOCIUDAD y PLAZA- UNIVERSITAS de 132 kV propiedad de ENDESA entre los vértices 87 y 88:

	COORDENAS UTM (HUSO 30)	
	X	Y
Cruce Nº2	667.442,99	4.609.850,48

COGITIAR
COLEGIO OFICIAL DE PERITOS E INGENIEROS TÉCNICOS INDUSTRIALES DE ARAGÓN
VISADO : VIZA221394
http://cogitiaragon.e-visado.net/validarCSV.aspx?CSV=GLETTGXJW8Y0X2I5
9/2 2022
Habilitación Profesional
Coleg. 7480 (al servicio de la empresa)
MARTINEZ TRUEBA, JOSE RAMON

PARALELISMO DE LINEAS SUBTERRÁNEAS EXISTENTES CON LA LINEA SUBTERRÁNEA.

La Línea subterránea de media Tensión de 15 kV "PFV Mitra", discurre paralela a las líneas subterráneas de alta tensión de 45 kV: PLAZA-TORRECOSTA-LA MUELA y RENFE-FERIA DE MUESTRAS-LA MUELA entre los vértices 90 y 94. Además se producirá un cruzamiento con dicha línea en el vértice 94.

	COORDENAS UTM (HUSO 30)	
	X	Y
Cruce Nº3	667.377,17	4.610.138,09

COGITIAR
COLEGIO OFICIAL DE PERITOS E INGENIEROS TÉCNICOS INDUSTRIALES DE ARAGÓN
VISADO : VIZA221394
http://coitiaragon.e-visado.net/validarCSV.aspx?CSV=GLETTGXJW8Y0X2I5
9/2 2022
Habilitación Profesional Coleg. 7480 (al servicio de la empresa)
MARTINEZ TRUEBA, JOSE RAMON

COGITIAR
COLEGIO OFICIAL DE PERITOS E INGENIEROS TÉCNICOS INDUSTRIALES DE ARAGÓN
SELLO: TLZA2229
9/2/2022
Visado Profesional
Colegiado: 7480 (al servicio de la empresa)
MARTINEZ TRUEBA, JOSE RAMON

9. CONCLUSIÓN:

Con lo expuesto y con los planos y documentos que se adjuntan consideramos suficientemente descrita la instalación de la línea eléctrica media tensión 15 kV "PFV MITRA" que transcurre por el TM de Zaragoza (Zaragoza), y obtener los permisos necesarios por parte de ENDESA.

Zaragoza, Enero de 2022

El Ingeniero Industrial al servicio de

ENERLAND GENERACIÓN SOLAR 23, S.L.

José Ramón Martínez Trueba

Colegiado 7480 COITIAR

COGITIAR
COLEGIO OFICIAL DE PERITOS E INGENIEROS TÉCNICOS INDUSTRIALES DE ARAGÓN
VISADO : VIZA221394
http://coitiaragon.e-visado.net/validarCSV.aspx?CSV=GLETTGXJW8Y0X2I5
9/2 2022
Habilitación Profesional Coleg. 7480 (al servicio de la empresa)
MARTINEZ TRUEBA, JOSE RAMON

COGITIAR
COLEGIO OFICIAL DE PERITOS E INGENIEROS TÉCNICOS INDUSTRIALES DE ARAGÓN
VISADO : VIZA221394
http://cogitiaragon.e-visado.net/validarCSV.aspx?CSV=GLETTGXJW8Y0X215
9/2 2022
Habilitación Profesional Coleg. 7480 (al servicio de la empresa)
MARTINEZ TRUEBA, JOSE RAMON

DOCUMENTO Nº2

PLANOS

ÍNDICE PLANOS

1. SITUACIÓN
2. PLANTA GENERAL
3. ITINERARIO LSMT
4. ZANJAS TIPO

COGITIAR
COLEGIO OFICIAL DE PERITOS E INGENIEROS TÉCNICOS INDUSTRIALES DE ARAGÓN
VISADO : VIZA221394
http://cogitiaragon.e-visado.net/validarCSV.aspx?CSV=GLETTGXJW8Y0X215
9/2 2022
Habilitación Profesional Coleg. 7480 (al servicio de la empresa)
MARTINEZ TRUEBA, JOSE RAMON

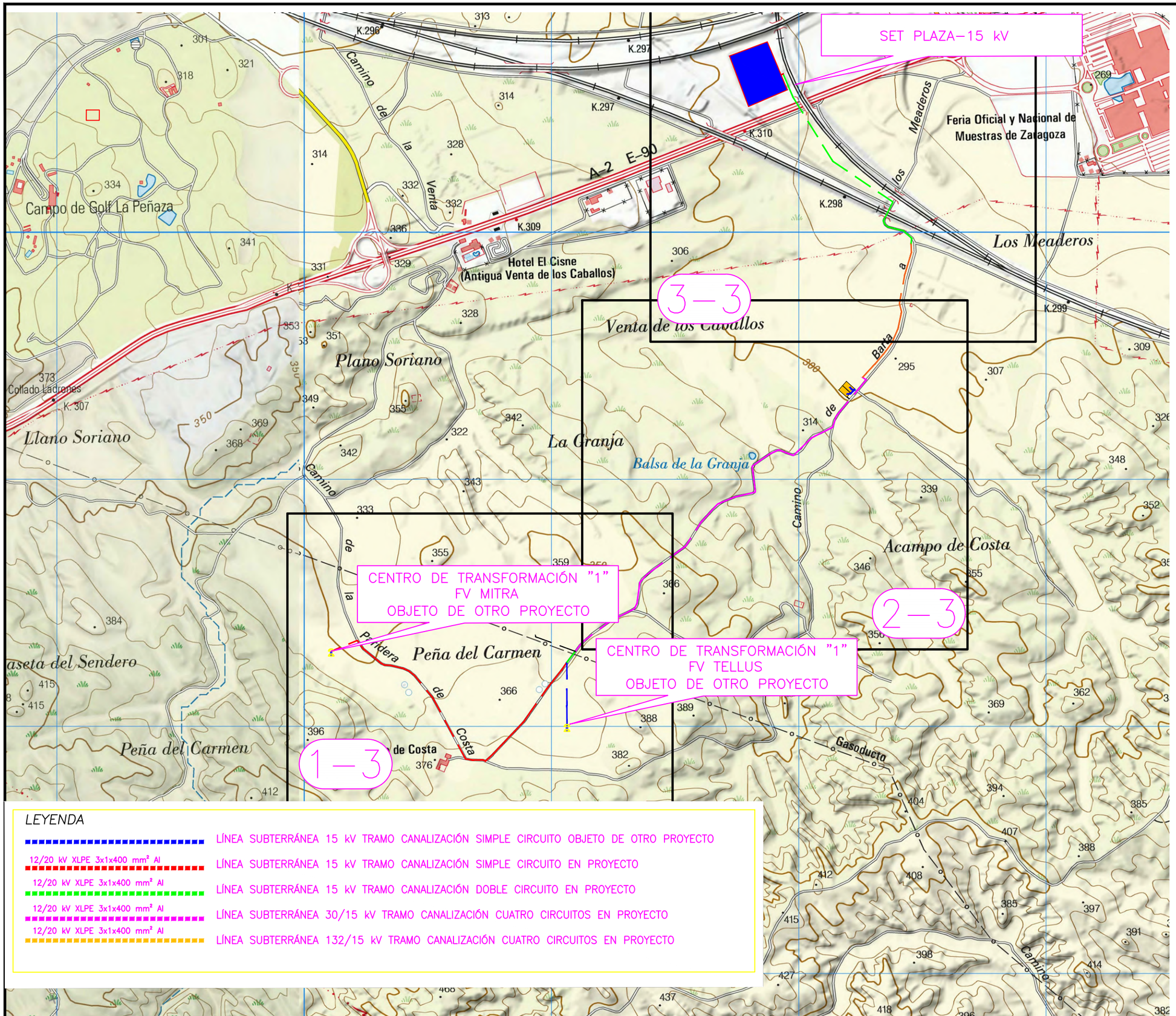

LEYENDA

	LÍNEA SUBTERRÁNEA 15 kV TRAMO CANALIZACIÓN SIMPLE CIRCUITO OBJETO DE OTRO PROYECTO
12/20 kV XLPE 3x1x400 mm² Al	LÍNEA SUBTERRÁNEA 15 kV TRAMO CANALIZACIÓN SIMPLE CIRCUITO EN PROYECTO
12/20 kV XLPE 3x1x400 mm² Al	LÍNEA SUBTERRÁNEA 15 kV TRAMO CANALIZACIÓN DOBLE CIRCUITO EN PROYECTO
12/20 kV XLPE 3x1x400 mm² Al	LÍNEA SUBTERRÁNEA 30/15 kV TRAMO CANALIZACIÓN CUATRO CIRCUITOS EN PROYECTO
12/20 kV XLPE 3x1x400 mm² Al	LÍNEA SUBTERRÁNEA 132/15 kV TRAMO CANALIZACIÓN CUATRO CIRCUITOS EN PROYECTO

EMPLAZAMIENTO

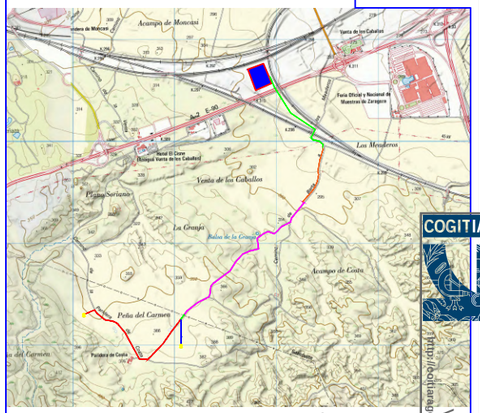

LOCALIZACIÓN

SIN ESCALA

PROYECTO:
LINEA SUBTERRÁNEA MEDIA TENSIÓN 15 kV " PFV MITRA".

CONTENIDO:
SITUACIÓN Y EMPLAZAMIENTO

UBICACIÓN:
ZARAGOZA (ZARAGOZA)

PROPIETARIO:
ENERLAND GENERACION SOLAR 23, S.L.

PROFESIONAL RESPONSABLE:
JOSÉ RAMÓN MARTÍNEZ

FIRMAS:

Sistema de Gestión
ISO 9001:2008
ISO 14001:2004
OHSAS 18001:2007
www.tuv.com
ID 9108633871

REV	FECHA	DISEÑO	APROB.	MODIFICACIÓN

EMPRESA: ENERLAND

REF: 01

DIBUJADO: A.P.B

REVISADO: J.R.M.

FECHA: ENERO/2022

ESCALA: S/E

VERSIÓN: 0

A) ISO 2768
B) Clase de tolerancia, conforme a esta parte de la Norma ISO 2768

COGITIAR
COLEGIO OFICIAL DE PERITOS E INGENIEROS TÉCNICOS INDUSTRIALES DE ARAGON
VISADO VIZA221394
https://cogitiaragon.visado.es/visado/crSV.aspx?CSV=GLETTG-UJW8Y0X2E-
Habilitación Colegiado/a (al servicio de la empresa)
Profesional MARTINEZ TRUEBA, JOSE RAMON
9/2/2022

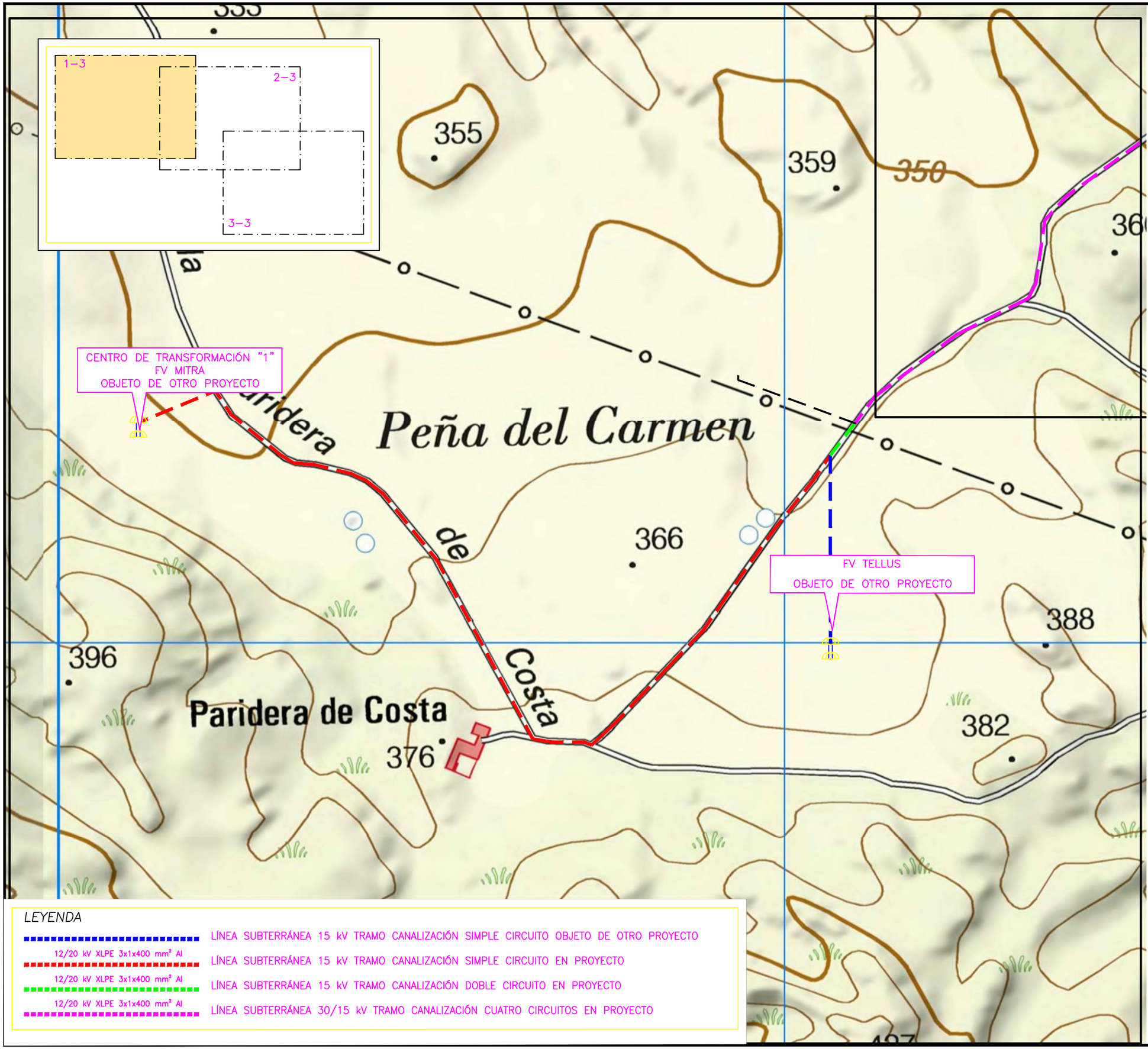

LEYENDA

- LÍNEA SUBTERRÁNEA 15 kV TRAMO CANALIZACIÓN SIMPLE CIRCUITO OBJETO DE OTRO PROYECTO
- 12/20 kV XLPE 3x1x400 mm² Al — LÍNEA SUBTERRÁNEA 15 kV TRAMO CANALIZACIÓN SIMPLE CIRCUITO EN PROYECTO
- 12/20 kV XLPE 3x1x400 mm² Al — LÍNEA SUBTERRÁNEA 15 kV TRAMO CANALIZACIÓN DOBLE CIRCUITO EN PROYECTO
- 12/20 kV XLPE 3x1x400 mm² Al — LÍNEA SUBTERRÁNEA 30/15 kV TRAMO CANALIZACIÓN CUATRO CIRCUITOS EN PROYECTO

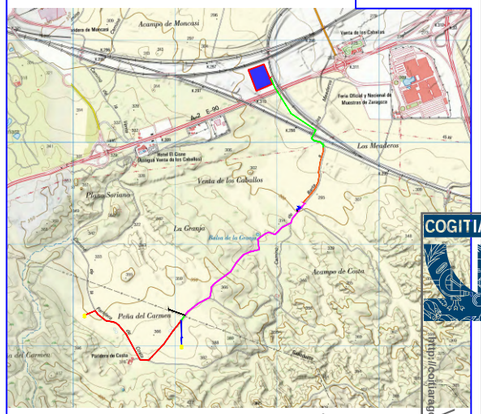

LOCALIZACIÓN

SIN ESCALA

PROYECTO:
LINEA SUBTERRÁNEA MEDIA TENSIÓN 15 kV " PFV MITRA".

CONTENIDO:
PLANTA GENERAL

UBICACIÓN:
ZARAGOZA (ZARAGOZA)

PROPIETARIO:
ENERLAND GENERACION SOLAR 23, S.L.

PROFESIONAL RESPONSABLE:
JOSÉ RAMÓN MARTÍNEZ

FIRMAS:

Sistema de Gestión ISO 9001:2008 ISO 14001:2004 OHSAS 18001:2007
TÜVRheinland CERTIFICADO
www.tuv.com ID 910863957

REV	FECHA	DISEÑO	APROB.	MODIFICACIÓN

EMPRESA: ENERLAND

REF: 02.1

DIBUJADO: A.P.B

REVISADO: J.R.M.

FECHA: ENERO/2022

ESCALA: 1/5000

VERSIÓN: 0

A) ISO 2768
B) Clase de tolerancia, conforme a esta parte de la Norma ISO 2768

COGITIAR
COLEGIO OFICIAL DE PERITOS E INGENIEROS TÉCNICOS INDUSTRIALES DE ARAGON
VISADO: VI22-22139
http://colegiaragon.visado.es/validarCSV.aspx?CSV=GLETTGCJJW8Y0X2E
Habilitación Colegial 7480 (al servicio de la empresa)
Profesional MARTINEZ TRUEBA, JOSE RAMON

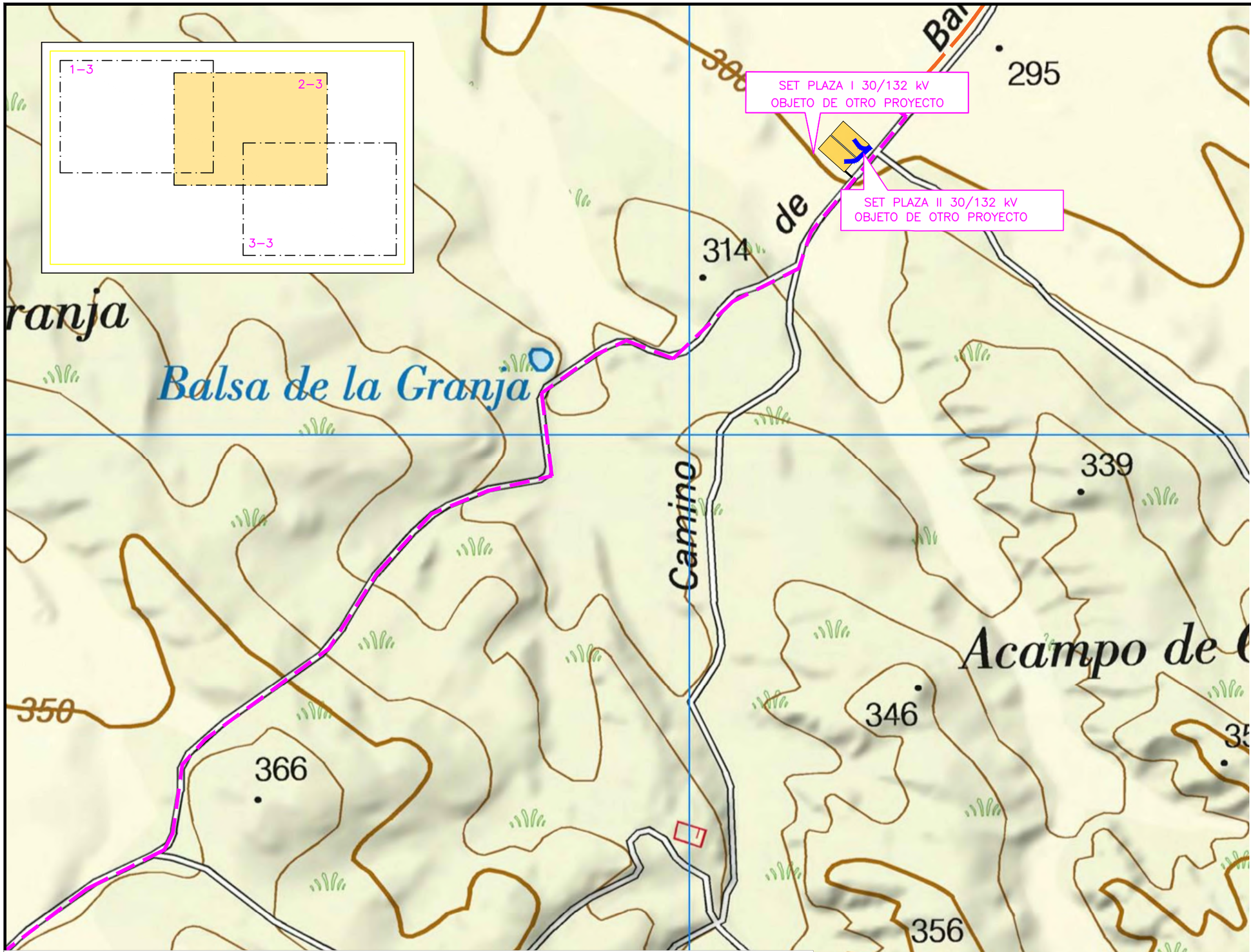

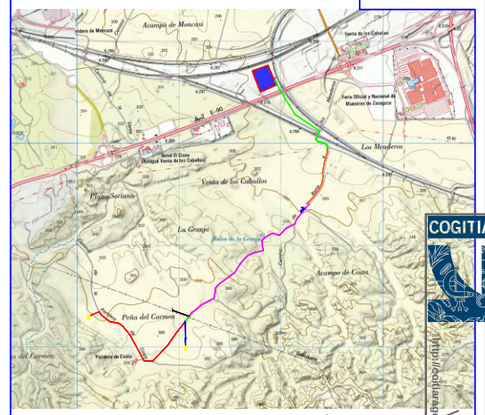

LOCALIZACIÓN

SIN ESCALA

PROYECTO:
LINEA SUBTERRÁNEA MEDIA TENSIÓN 15 kV " PFV MITRA".

CONTENIDO:
PLANTA GENERAL

UBICACIÓN:
ZARAGOZA (ZARAGOZA)

PROPIETARIO:
ENERLAND GENERACION SOLAR 23, S.L.

PROFESIONAL RESPONSABLE:
JOSÉ RAMÓN MARTÍNEZ

FIRMAS:

Sistema de Gestión ISO 9001:2008 ISO 14001:2004 OHSAS 18001:2007
TÜVRheinland CERTIFICADO
www.tuv.com ID 910863957

REV	FECHA	DISEÑO	APROB.	MODIFICACIÓN

EMPRESA: ENERLAND

REF: 02.2

DIBUJADO: A.P.B

REVISADO: J.R.M.

FECHA: ENERO/2022

ESCALA: 1/5000

VERSIÓN: 0

A) ISO 2768
B) Clase de tolerancia, conforme a esta parte de la Norma ISO 2768

COLEGIO OFICIAL DE PERITOS E INGENIEROS TÉCNICOS INDUSTRIALES DE ARAGON
VIZADO VIZ/22/1394
https://colijaragon.visado.net/validarCSV.aspx?CSV=GLETTGCJJW8Y0X2E
9/2/2022
Profesional MARTINEZ TRUEBA, JOSE RAMON
Facultativo Colleg. 7460 (al servicio de la empresa)

LEYENDA

	LÍNEA SUBTERRÁNEA 30 kV TRAMO CANALIZACIÓN DOBLE CIRCUITO OBJETO DE OTRO PROYECTO
12/20 kV XLPE 3x1x400 mm² Al	LÍNEA SUBTERRÁNEA 132/15 kV TRAMO CANALIZACIÓN CUATRO CIRCUITOS EN PROYECTO
12/20 kV XLPE 3x1x400 mm² Al	LÍNEA SUBTERRÁNEA 15 kV TRAMO CANALIZACIÓN DOBLE CIRCUITO EN PROYECTO
12/20 kV XLPE 3x1x400 mm² Al	LÍNEA SUBTERRÁNEA 30/15 kV TRAMO CANALIZACIÓN CUATRO CIRCUITOS EN PROYECTO
	LÍNEA SUBTERRÁNEA 132 kV TRAMO CANALIZACIÓN SIMPLE CIRCUITO OBJETO DE OTRO PROYECTO

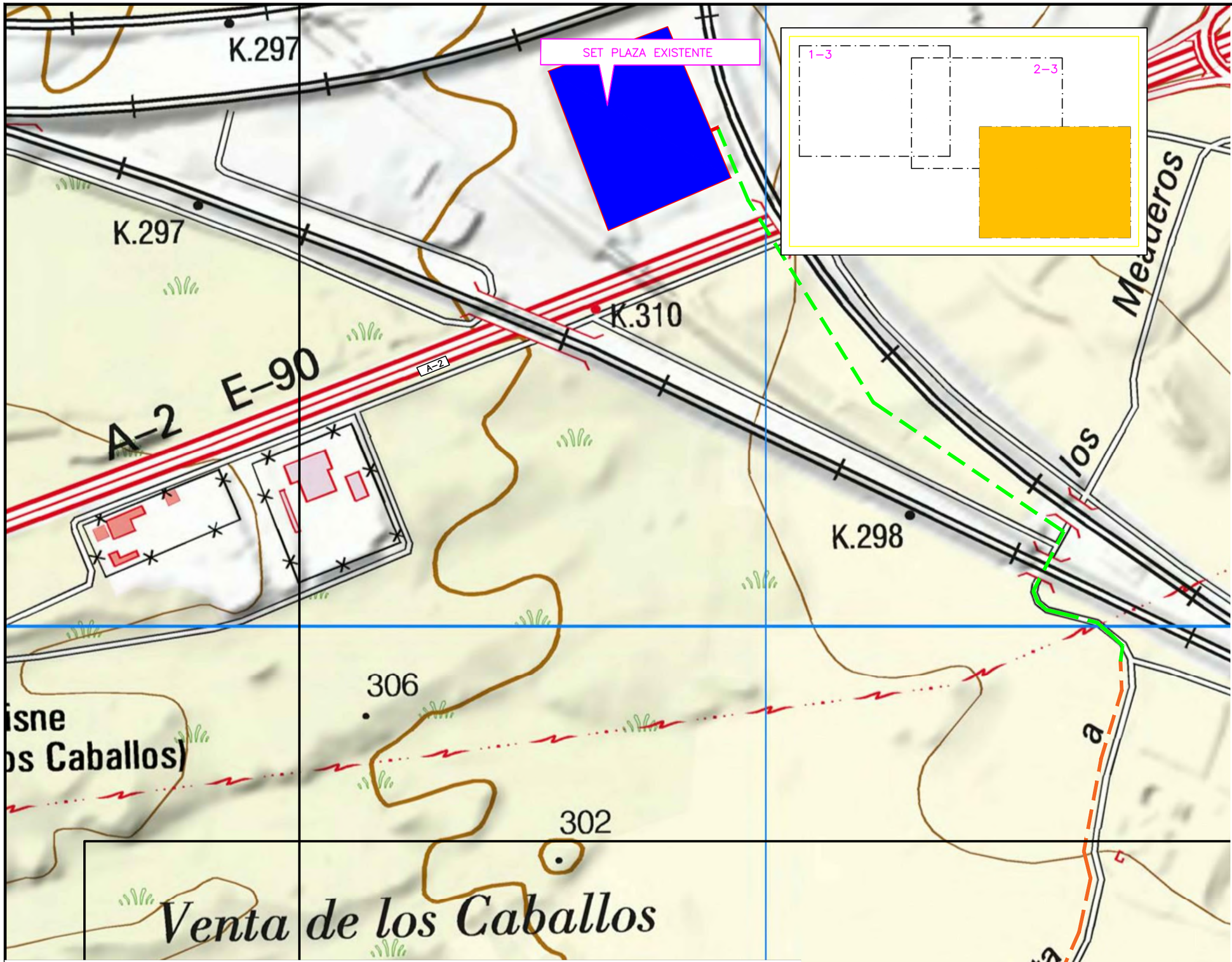

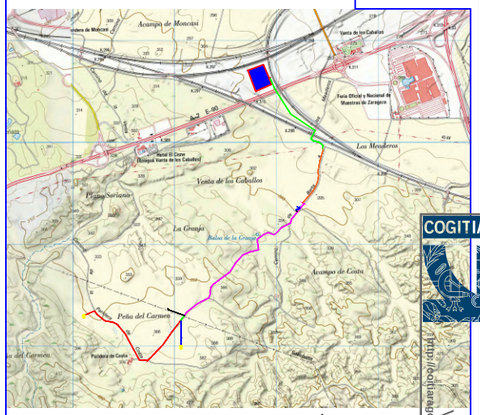

LOCALIZACIÓN

SIN ESCALA

PROYECTO:
LINEA SUBTERRÁNEA MEDIA TENSIÓN 15 kV " PFV MITRA".

CONTENIDO:
PLANTA GENERAL

UBICACIÓN:
ZARAGOZA (ZARAGOZA)

PROPIETARIO:
ENERLAND GENERACION SOLAR 23, S.L.

PROFESIONAL RESPONSABLE:
JOSÉ RAMÓN MARTÍNEZ

FIRMAS:

Sistema de Gestión
ISO 9001:2008
ISO 14001:2004
OHSAS 18001:2007
TÜVRheinland CERTIFICADO
www.tuv.com
ID 910863957

REV	FECHA	DISEÑO	APROB.	MODIFICACIÓN

EMPRESA:
ENERLAND

REF: 02.3

DIBUJADO: A.P.B
REVISADO: J.R.M.

FECHA: ENERO/2022

ESCALA: 1/5000
VERSIÓN: 0

A) ISO 2768
B) Clase de tolerancia, conforme a esta parte de la Norma ISO 2768

COGITIAR
COLEGIO OFICIAL DE PERITOS E INGENIEROS TÉCNICOS INDUSTRIALES DE ARAGON
VISADO VI22A21394
http://colegiaragon.visado.es/validarCSV.aspx?CSV=GLETTG-UW8Y0X2f
9/2 2022
Habilitación Colegial 7480 (al servicio de la empresa)
Profesional MARTINEZ TRUEBA, JOSE RAMON

LEYENDA

- 12/20 kV XLPE 3x1x400 mm² Al — LÍNEA SUBTERRÁNEA 15 kV TRAMO CANALIZACIÓN SIMPLE CIRCUITO EN PROYECTO
- 12/20 kV XLPE 3x1x400 mm² Al — LÍNEA SUBTERRÁNEA 132/15 kV TRAMO CANALIZACIÓN CUATRO CIRCUITOS EN PROYECTO
- 12/20 kV XLPE 3x1x400 mm² Al — LÍNEA SUBTERRÁNEA 15 kV TRAMO CANALIZACIÓN DOBLE CIRCUITO EN PROYECTO

LEYENDA

12/20 kV XLPE 3x1x400 mm² Al — LÍNEA SUBTERRÁNEA 15 kV TRAMO CANALIZACIÓN SIMPLE CIRCUITO EN PROYECTO

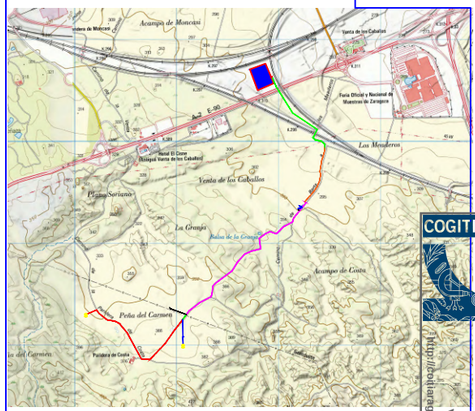

LOCALIZACIÓN

SIN ESCALA

PROYECTO:
LINEA SUBTERRÁNEA MEDIA TENSIÓN 15 kV " PFV MITRA".

CONTENIDO:
ITINERARIO LÍNEA SUBTERRÁNEA

UBICACIÓN:
ZARAGOZA (ZARAGOZA)

PROPIETARIO:
ENERLAND GENERACION SOLAR 23, S.L.

PROFESIONAL RESPONSABLE:
JOSÉ RAMÓN MARTÍNEZ

FIRMAS:

Sistema de Gestión ISO 9001:2008 ISO 14001:2004 OHSAS 18001:2007
TÜVRheinland CERTIFICADO
www.tuv.com ID 9108639571

REV	FECHA	DISEÑO	APROB.	MODIFICACIÓN

EMPRESA: ENERLAND

REF: 3.1

DIBUJADO: A.P.B

REVISADO: J.R.M.

FECHA: ENERO/2022

ESCALA: 1/1.000

VERSIÓN: 0

A) ISO 2768
B) Clase de tolerancia, conforme a esta parte de la Norma ISO 2768

COGITIAR
COLEGIO OFICIAL DE PERITOS E INGENIEROS TÉCNICOS INDUSTRIALES DE ARAGON
VISADO VIZA21394
http://colegiarapon.es/visado.mvc/validarCSV.aspx?CSV=GLETTG-UJW8Y0X2E
9/2/2022
Profesional
Fabricación Colegiado (al servicio de la empresa)
MARTINEZ TRUEBA, JOSE RAMON

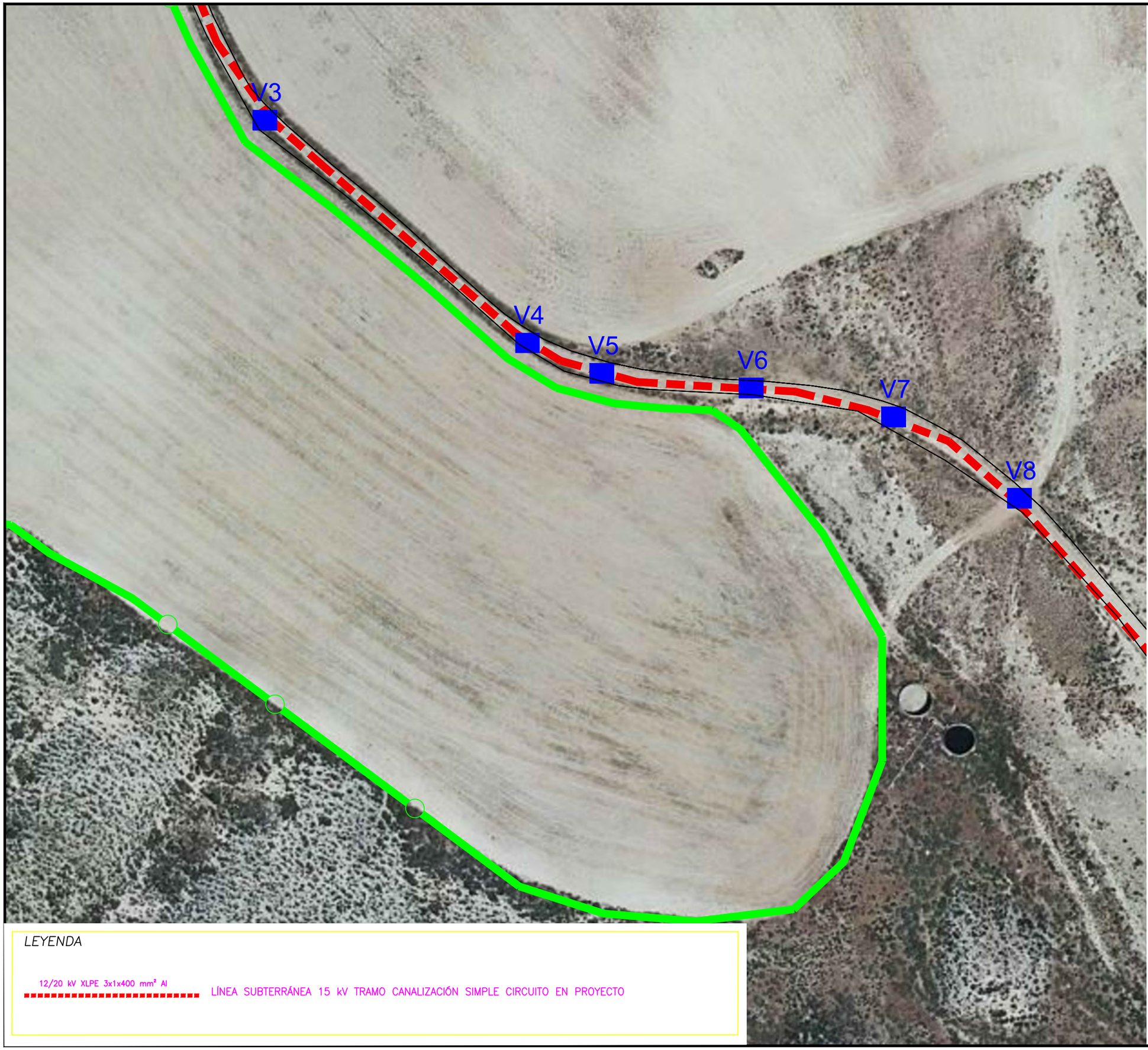

LEYENDA

12/20 kV XLPE 3x1x400 mm² Al — LÍNEA SUBTERRÁNEA 15 kV TRAMO CANALIZACIÓN SIMPLE CIRCUITO EN PROYECTO

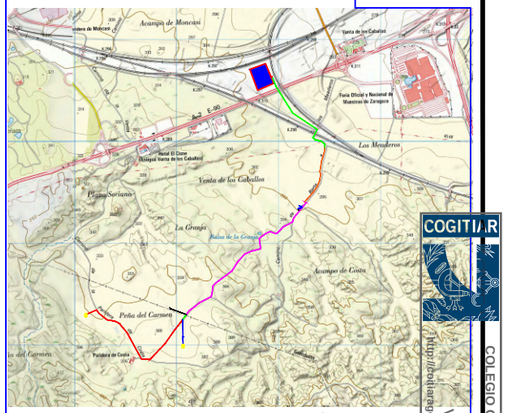

LOCALIZACIÓN

SIN ESCALA

PROYECTO:
LINEA SUBTERRÁNEA MEDIA TENSIÓN 15 kV " PFV MITRA".

CONTENIDO:
ITINERARIO LÍNEA SUBTERRÁNEA

UBICACIÓN:
ZARAGOZA (ZARAGOZA)

PROPIETARIO:
ENERLAND GENERACION SOLAR 23, S.L.

PROFESIONAL RESPONSABLE:
JOSÉ RAMÓN MARTÍNEZ

FIRMAS:

Sistema de Gestión ISO 9001:2008 ISO 14001:2004 OHSAS 18001:2007
TÜVRheinland CERTIFICADO
www.tuv.com ID 9108633571

REV	FECHA	DISEÑO	APROB.	MODIFICACIÓN

EMPRESA: ENERLAND

REF: 3.2

DIBUJADO: A.P.B — REVISADO: J.R.M.

FECHA: ENERO/2022

ESCALA: 1/1.000 — VERSIÓN: 0

A) ISO 2768
B) Clase de tolerancia, conforme a esta parte de la Norma ISO 2768

COGITIAR
COLEGIO OFICIAL DE PERITOS E INGENIEROS TÉCNICOS INDUSTRIALES DE ARAGON
VIZADO VIZA221394
http://colegiaragon.es/validar/CSV.aspx?CSV=GLETTG-UJW8Y0X2E
9/2/2022
Profesional MARTINEZ TRUEBA, JOSE RAMON
Habilitación Colegiado 7480 al servicio de la empresa

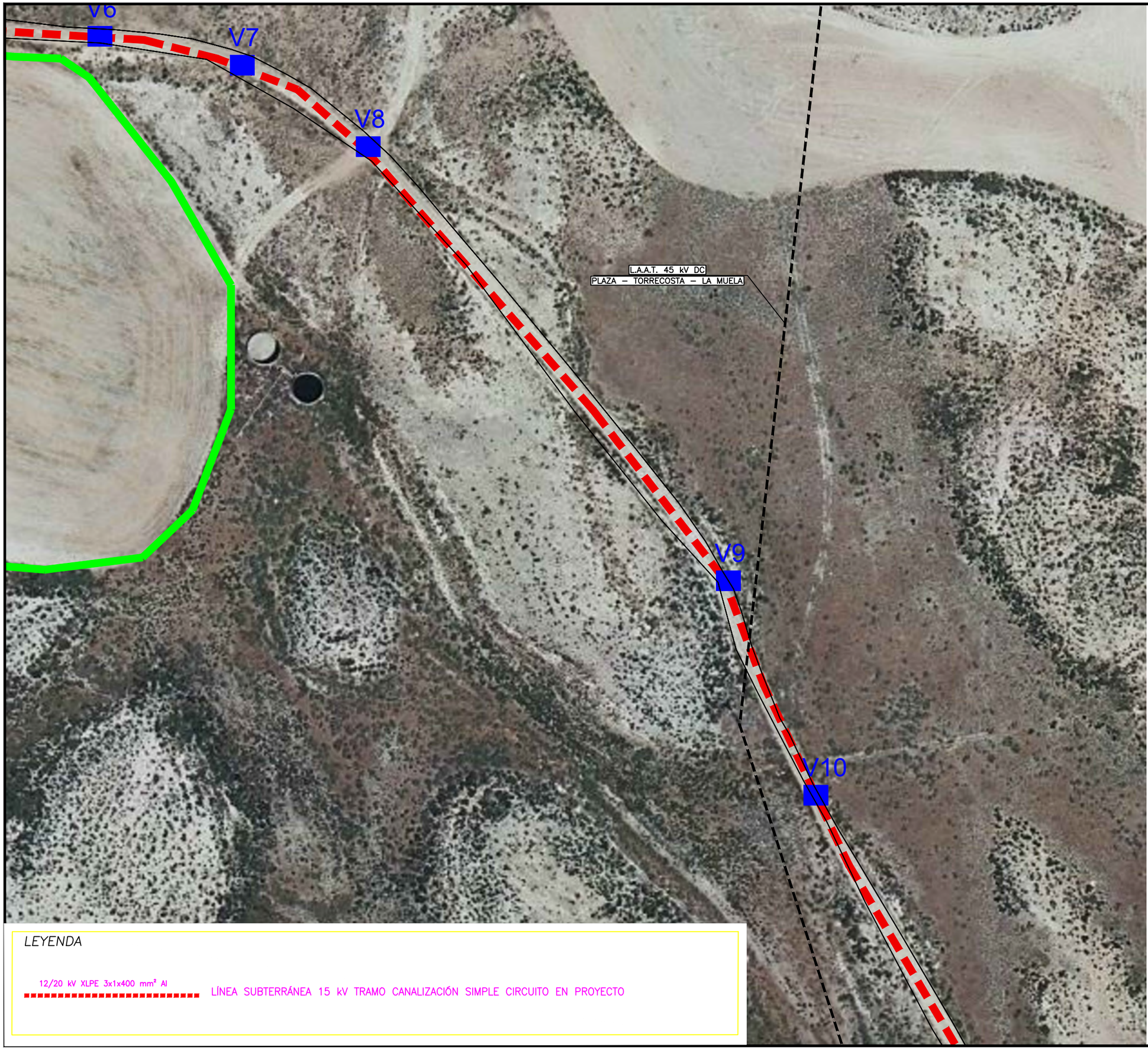

LEYENDA

12/20 kV XLPE 3x1x400 mm² Al — LÍNEA SUBTERRÁNEA 15 kV TRAMO CANALIZACIÓN SIMPLE CIRCUITO EN PROYECTO

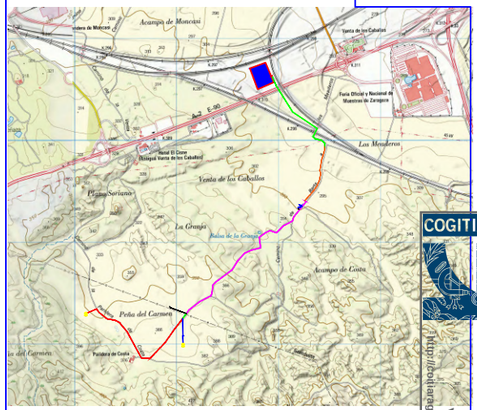

LOCALIZACIÓN

SIN ESCALA

PROYECTO:
LINEA SUBTERRÁNEA MEDIA TENSIÓN 15 kV " PFV MITRA".

CONTENIDO:
ITINERARIO LÍNEA SUBTERRÁNEA

UBICACIÓN:
ZARAGOZA (ZARAGOZA)

PROPIETARIO:
ENERLAND GENERACION SOLAR 23, S.L.

PROFESIONAL RESPONSABLE:
JOSÉ RAMÓN MARTÍNEZ

FIRMAS:

Sistema de Gestión ISO 9001:2008 ISO 14001:2004 OHSAS 18001:2007
TÜVRheinland CERTIFICADO
www.tuv.com ID 9108639571

REV	FECHA	DISEÑO	APROB.	MODIFICACIÓN

EMPRESA: ENERLAND

REF: 3.3

DIBUJADO: A.P.B

REVISADO: J.R.M.

FECHA: ENERO/2022

ESCALA: 1/1.000

VERSIÓN: 0

A) ISO 2768
B) Clase de tolerancia, conforme a esta parte de la Norma ISO 2768

COGITIAR
COLEGIO OFICIAL DE PERITOS E INGENIEROS TÉCNICOS INDUSTRIALES DE ARAGON
VISADO VI221394
9/2022
Profesional MARTINEZ TRUEBA, JOSE RAMON
Habilitación Colegiado/a al servicio de la empresa
http://colegiarag.on.es/validar/CSV.aspx?CSV=GLETTG-UJW8Y0X2E

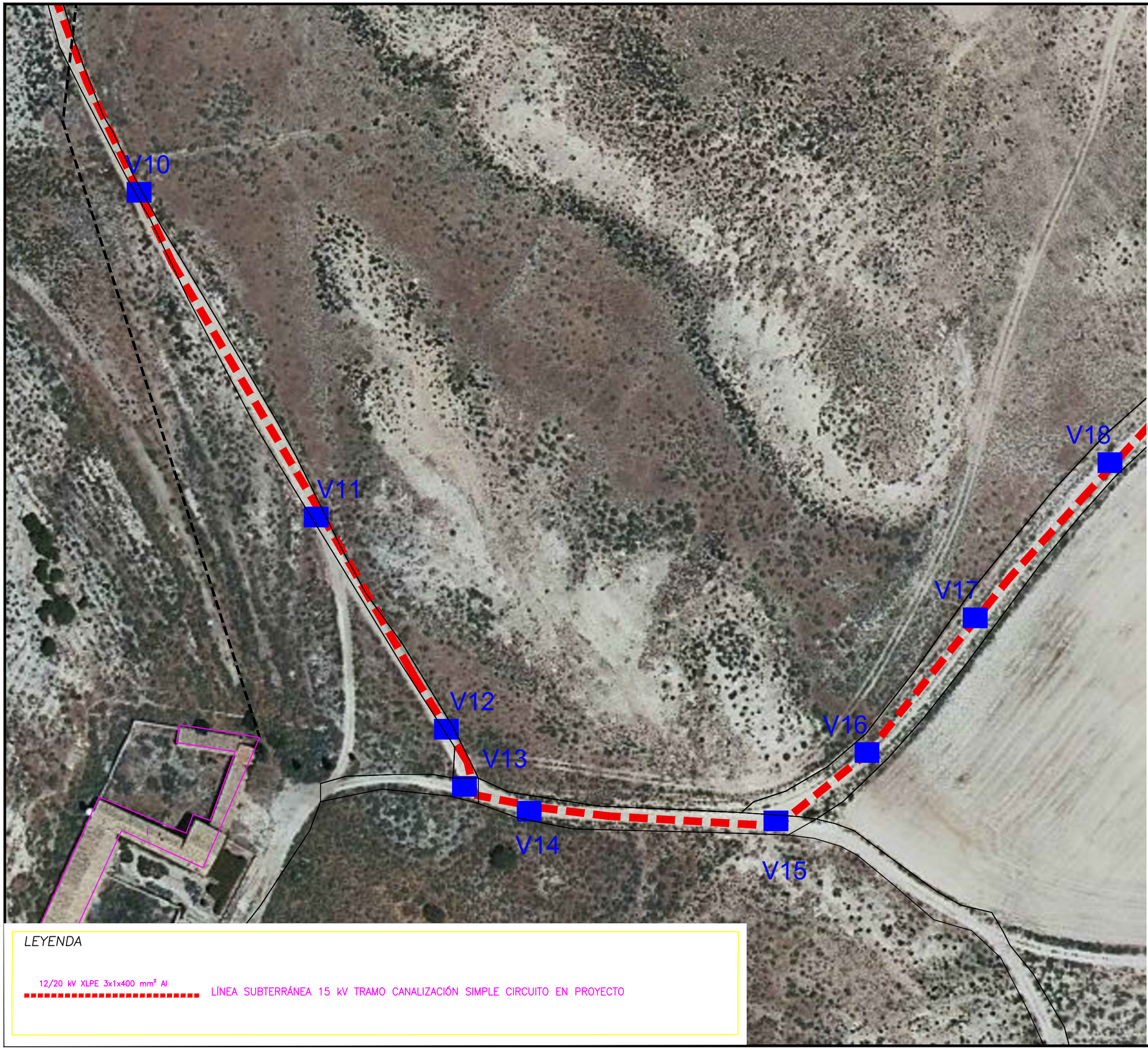

LEYENDA

12/20 kV XLPE 3x1x400 mm² Al — LÍNEA SUBTERRÁNEA 15 kV TRAMO CANALIZACIÓN SIMPLE CIRCUITO EN PROYECTO

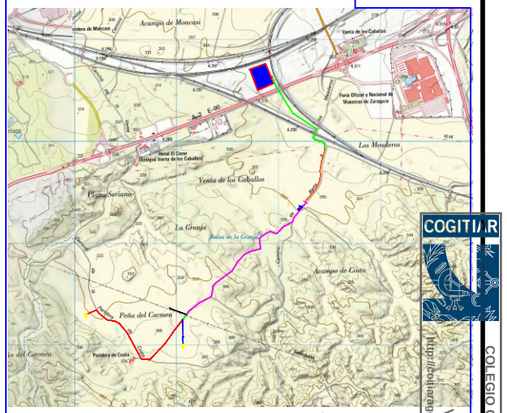

LOCALIZACIÓN

SIN ESCALA

PROYECTO:
LINEA SUBTERRÁNEA MEDIA TENSIÓN 15 kV " PFV MITRA".

CONTENIDO:
ITINERARIO LÍNEA SUBTERRÁNEA

UBICACIÓN:
ZARAGOZA (ZARAGOZA)

PROPIETARIO:
ENERLAND GENERACION SOLAR 23, S.L.

PROFESIONAL RESPONSABLE:
JOSÉ RAMÓN MARTÍNEZ

FIRMAS:

Sistema de Gestión ISO 9001:2008 ISO 14001:2004 OHSAS 18001:2007
TÜVRheinland CERTIFICADO
www.tuv.com ID 9108639571

REV	FECHA	DISEÑO	APROB.	MODIFICACIÓN

EMPRESA: ENERLAND

REF: 3.4

DIBUJADO: A.P.B
REVISADO: J.R.M.

FECHA: ENERO/2022

ESCALA: 1/1.000
VERSIÓN: 0

A) ISO 2768
B) Clase de tolerancia, conforme a esta parte de la Norma ISO 2768

COGITIAR
COLEGIO OFICIAL DE PERITOS E INGENIEROS TÉCNICOS INDUSTRIALES DE ARAGON
VISADO VI22A21394
http://colegiaragon.visado.es/validarCSV.aspx?CSV=GLETTG-UM8Y0X2E
Habilitación Colegiado/a al servicio de la empresa
Profesional MARTINEZ TRUEBA, JOSE RAMON
9/2 2022

LEYENDA

12/20 kV XLPE 3x1x400 mm² Al — LÍNEA SUBTERRÁNEA 15 kV TRAMO CANALIZACIÓN SIMPLE CIRCUITO EN PROYECTO

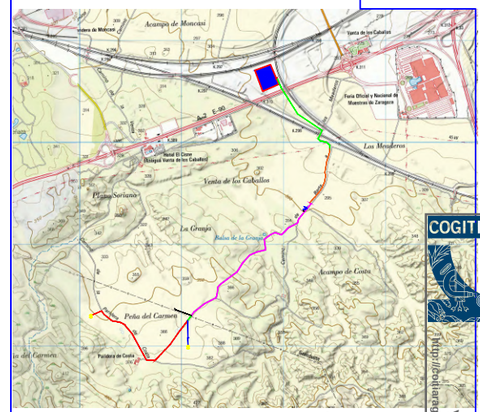

LOCALIZACIÓN

SIN ESCALA

PROYECTO:
LINEA SUBTERRÁNEA MEDIA TENSIÓN 15 kV " PFV MITRA".

CONTENIDO:
ITINERARIO LÍNEA SUBTERRÁNEA

UBICACIÓN:
ZARAGOZA (ZARAGOZA)

PROPIETARIO:
ENERLAND GENERACION SOLAR 23, S.L.

PROFESIONAL RESPONSABLE:
JOSÉ RAMÓN MARTÍNEZ

FIRMAS:

Sistema de Gestión ISO 9001:2008 ISO 14001:2004 OHSAS 18001:2007
TÜVRheinland CERTIFICADO
www.tuv.com ID 910863857

REV	FECHA	DISEÑO	APROB.	MODIFICACIÓN

EMPRESA: ENERLAND

REF: 3.5

DIBUJADO: A.P.B — REVISADO: J.R.M.

FECHA: ENERO/2022

ESCALA: 1/1.000 — VERSIÓN: 0

A) ISO 2768
B) Clase de tolerancia, conforme a esta parte de la Norma ISO 2768

COGITIAR
COLEGIO OFICIAL DE PERITOS E INGENIEROS TÉCNICOS INDUSTRIALES DE ARAGON
VISADO VI22A21394
http://colegiaragon.es/visado.mvc/validarCSV.aspx?CSV=GLETTG-UJW8Y0X2E
9/2/2022
Profesional MARTINEZ TRUEBA, JOSE RAMON
Facultativo Colegiado al servicio de la empresa

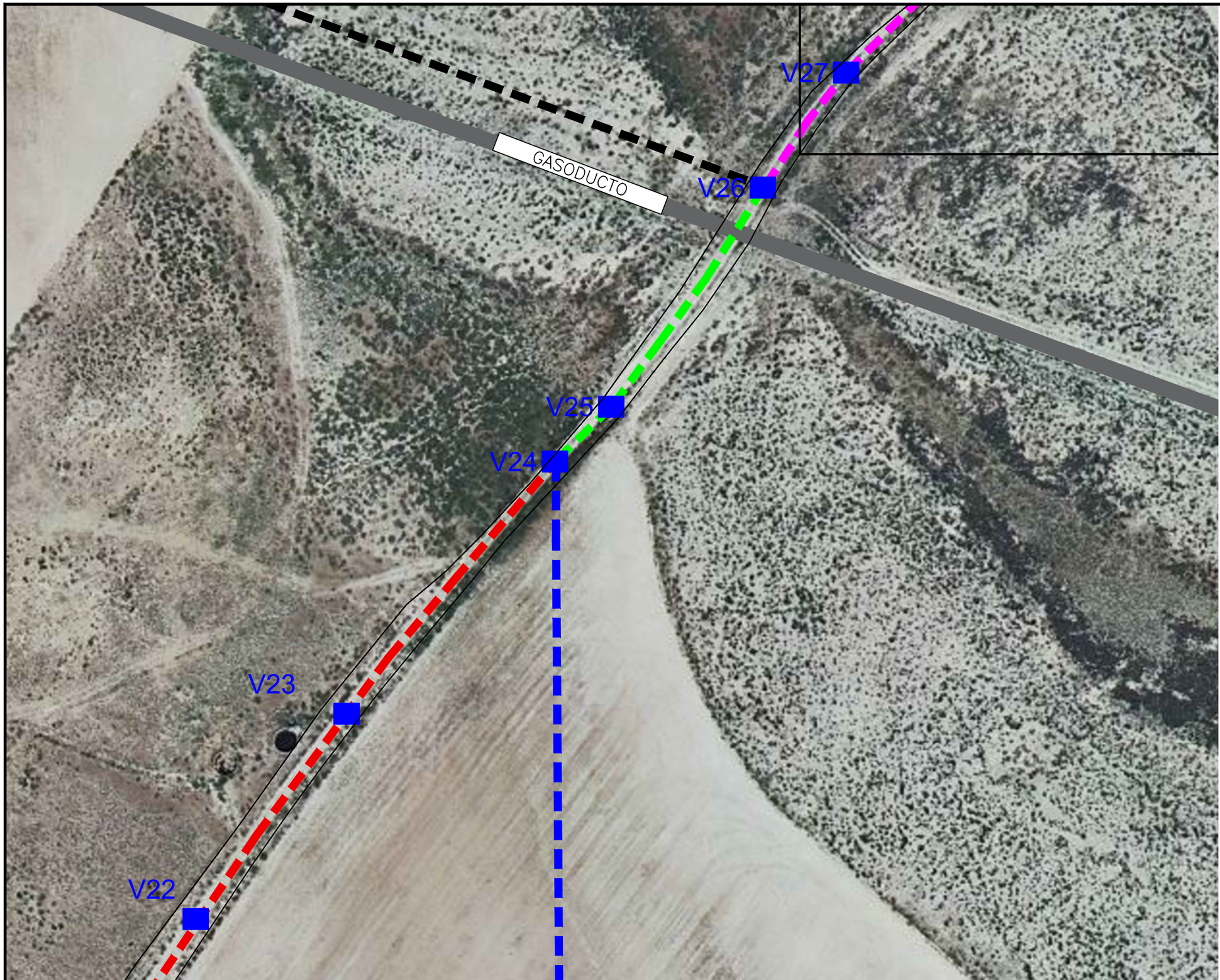

LEYENDA

12/20 kV XLPE 3x1x400 mm² Al — LÍNEA SUBTERRÁNEA 15 kV TRAMO CANALIZACIÓN SIMPLE CIRCUITO EN PROYECTO

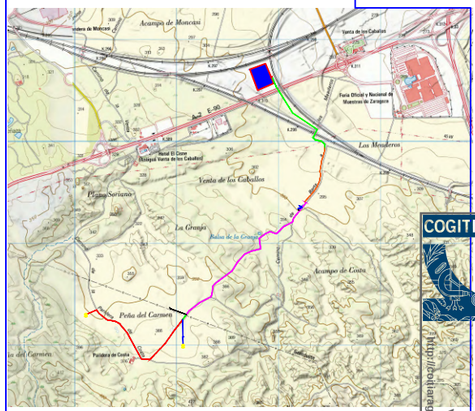

LOCALIZACIÓN

SIN ESCALA

PROYECTO:
LINEA SUBTERRÁNEA MEDIA TENSIÓN 15 kV " PFV MITRA".

CONTENIDO:
ITINERARIO LÍNEA SUBTERRÁNEA

UBICACIÓN:
ZARAGOZA (ZARAGOZA)

PROPIETARIO:
ENERLAND GENERACION SOLAR 23, S.L.

PROFESIONAL RESPONSABLE:
JOSÉ RAMÓN MARTÍNEZ

FIRMAS:

Sistema de Gestión ISO 9001:2008 ISO 14001:2004 OHSAS 18001:2007
www.tuv.com ID 910863957

REV	FECHA	DISEÑO	APROB.	MODIFICACIÓN

EMPRESA: ENERLAND

REF: 3.6

DIBUJADO: A.P.B

REVISADO: J.R.M.

FECHA: ENERO/2022

ESCALA: 1/1.000

VERSIÓN: 0

A) ISO 2768
B) Clase de tolerancia, conforme a esta parte de la Norma ISO 2768

COGITIAR
COLEGIO OFICIAL DE PERITOS E INGENIEROS TÉCNICOS INDUSTRIALES DE ARAGON
VISADO VI221394
http://cbofiaragon.visado.es/validarCSV.aspx?CSV=GLETTG-UW8Y0X2f
9/2 2022
Profesional
Habilitación Colegiado (al servicio de la empresa)
MARTINEZ TRUEBA, JOSE RAMON

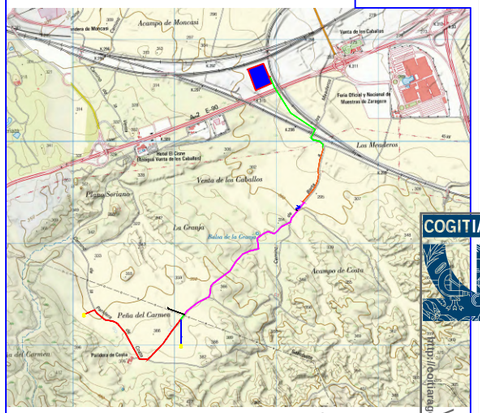

LOCALIZACIÓN

SIN ESCALA

PROYECTO:
LINEA SUBTERRÁNEA MEDIA TENSIÓN 15 kV " PFV MITRA".

CONTENIDO:
ITINERARIO LÍNEA SUBTERRÁNEA

UBICACIÓN:
ZARAGOZA (ZARAGOZA)

PROPIETARIO:
ENERLAND GENERACION SOLAR 23, S.L.

PROFESIONAL RESPONSABLE:
JOSÉ RAMÓN MARTÍNEZ

FIRMAS:

Sistema de Gestión
ISO 9001:2008
ISO 14001:2004
OHSAS 18001:2007
www.tuv.com
ID 910863857

REV	FECHA	DISEÑO	APROB.	MODIFICACIÓN

EMPRESA:
ENERLAND

REF: 3.4

DIBUJADO: A.P.B
REVISADO: J.R.M.

FECHA: ENERO/2022

ESCALA: 1/1.000
VERSIÓN: 0

A) ISO 2768
B) Clase de tolerancia, conforme a esta parte de la Norma ISO 2768

LEYENDA

12/20 kV XLPE 3x1x400 mm² Al — LÍNEA SUBTERRÁNEA 15 kV TRAMO CANALIZACIÓN DOBLE CIRCUITO EN PROYECTO

LÍNEA SUBTERRÁNEA 30 kV TRAMO CANALIZACIÓN DOBLE CIRCUITO OBJETO DE OTRO PROYECTO

12/20 kV XLPE 3x1x400 mm² Al — LÍNEA SUBTERRÁNEA 30/15 kV TRAMO CANALIZACIÓN CUATRO CIRCUITOS EN PROYECTO

COGITIAR
COLEGIO OFICIAL DE PERITOS E INGENIEROS TÉCNICOS INDUSTRIALES DE ARAGON
VISADO VI22A21394
https://colegiaragon.visado.es/validarCSV.aspx?CSV=GLETTG-UM8Y0X2f
Habilitación Colegiado 7480 (al servicio de la empresa)
Profesional MARTINEZ TRUEBA, JOSE RAMON
9/2/2022

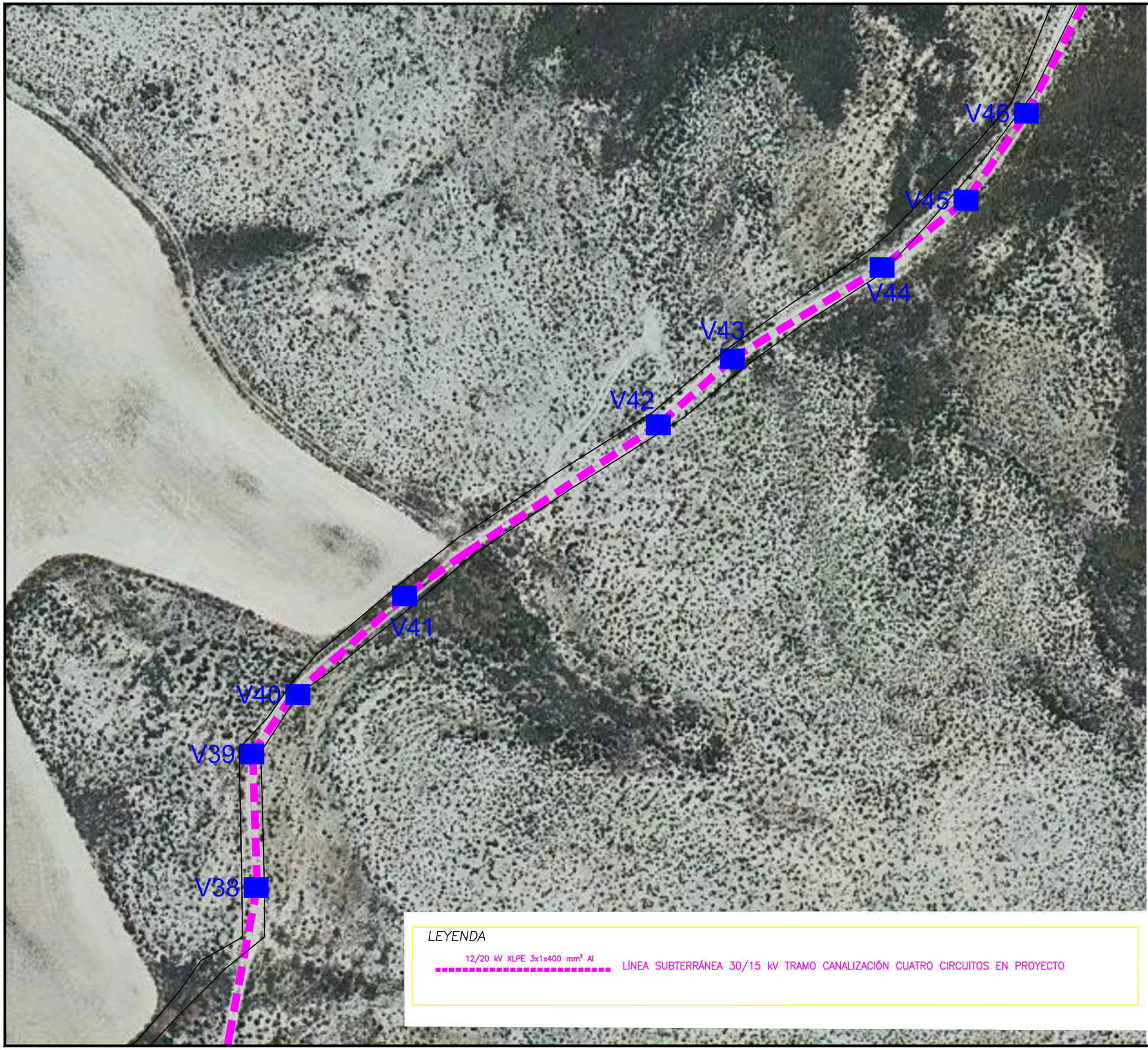

LEYENDA

12/20 kV XLPE 3x1x400 mm² Al — LÍNEA SUBTERRÁNEA 30/15 kV TRAMO CANALIZACIÓN CUATRO CIRCUITOS EN PROYECTO

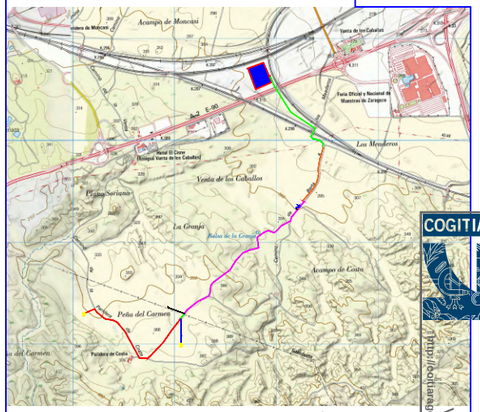

LOCALIZACIÓN

SIN ESCALA

PROYECTO:
LINEA SUBTERRÁNEA MEDIA TENSIÓN 15 kV " PFV MITRA".

CONTENIDO:
ITINERARIO LÍNEA SUBTERRÁNEA

UBICACIÓN:
ZARAGOZA (ZARAGOZA)

PROPIETARIO:
ENERLAND GENERACION SOLAR 23, S.L.

PROFESIONAL RESPONSABLE:
JOSÉ RAMÓN MARTÍNEZ

FIRMAS:

Sistema de Gestión ISO 9001:2008 ISO 14001:2004 OHSAS 18001:2007
TÜVRheinland CERTIFICADO
www.tuv.com ID 9108638571

REV	FECHA	DISEÑO	APROB.	MODIFICACIÓN

EMPRESA:
ENERLAND

REF: 3.5

DIBUJADO: A.P.B
REVISADO: J.R.M.

FECHA: ENERO/2022

ESCALA: 1/1.000
VERSIÓN: 0

A) ISO 2768
B) Clase de tolerancia, conforme a esta parte de la Norma ISO 2768

COGITIAR
COLEGIO OFICIAL DE PERITOS E INGENIEROS TÉCNICOS INDUSTRIALES DE ARAGON
VISADO V1/221394
http://colegiaragon.visado.es/validarCSV.aspx?CSV=GLETTCGJJW8Y0X2fE
9/2/2022
Profesional: MARTINEZ TRUEBA, JOSE RAMON
Habilitación Colegial Nº 7480 (al servicio de la empresa)

LEYENDA

12/20 kV XLPE 3x1x400 mm² Al

LÍNEA SUBTERRÁNEA 30/15 kV TRAMO CANALIZACIÓN CUATRO CIRCUITOS EN PROYECTO

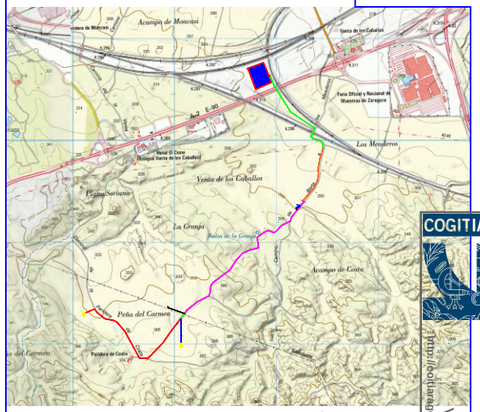

LOCALIZACIÓN

SIN ESCALA

PROYECTO:
LINEA SUBTERRÁNEA MEDIA TENSIÓN 15 kV " PFV MITRA".

CONTENIDO:
ITINERARIO LÍNEA SUBTERRÁNEA

UBICACIÓN:
ZARAGOZA (ZARAGOZA)

PROPIETARIO:
ENERLAND GENERACION SOLAR 23, S.L.

PROFESIONAL RESPONSABLE:
JOSÉ RAMÓN MARTÍNEZ

FIRMAS:

Sistema de Gestión ISO 9001:2008 ISO 14001:2004 OHSAS 18001:2007
TÜVRheinland CERTIFICADO
www.tuv.com ID 910863957

REV	FECHA	DISEÑO	APROB.	MODIFICACIÓN

EMPRESA: ENERLAND

REF: 3.6

DIBUJADO: A.P.B

REVISADO: J.R.M.

FECHA: ENERO/2022

ESCALA: 1/1.000

VERSIÓN: 0

A) ISO 2768
B) Clase de tolerancia, conforme a esta parte de la Norma ISO 2768

COGITIAR
COLEGIO OFICIAL DE PERITOS E INGENIEROS TÉCNICOS INDUSTRIALES DE ARAGON
VISADO VI221394
http://colegiaragon.visado.es/validarCSV.aspx?CSV=GLETTG-UW8Y0X2f6
9/2/2022
Profesional
Habilitación Colegial (al servicio de la empresa)
MARTINEZ TRUEBA, JOSE RAMON

LEYENDA

12/20 kV XLPE 3x1x400 mm² Al

LÍNEA SUBTERRÁNEA 30/15 kV TRAMO CANALIZACIÓN CUATRO CIRCUITOS EN PROYECTO

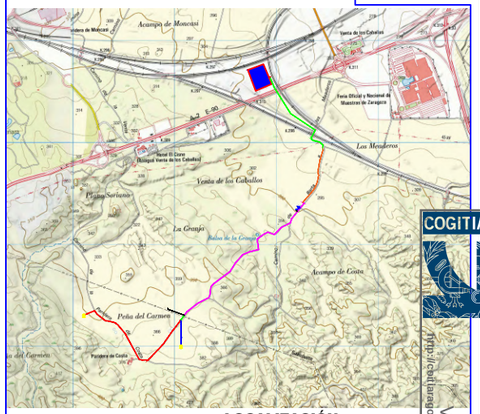

LOCALIZACIÓN

SIN ESCALA

PROYECTO:

LINEA SUBTERRÁNEA MEDIA TENSIÓN 15 kV " PFV MITRA".

CONTENIDO:

ITINERARIO LÍNEA SUBTERRÁNEA

UBICACIÓN:

ZARAGOZA (ZARAGOZA)

PROPIETARIO:

ENERLAND GENERACION SOLAR 23, S.L.

PROFESIONAL RESPONSABLE:

JOSÉ RAMÓN MARTÍNEZ

FIRMAS:

Sistema de Gestión ISO 9001:2008 ISO 14001:2004 OHSAS 18001:2007

TÜVRheinland CERTIFICADO

www.tuv.com ID 9108639571

REV	FECHA	DISEÑO	APROB.	MODIFICACIÓN

EMPRESA:

ENERLAND

REF: 3.7

DIBUJADO: A.P.B

REVISADO: J.R.M.

FECHA: ENERO/2022

ESCALA: 1/1.000

VERSIÓN: 0

A) ISO 2768

B) Clase de tolerancia, conforme a esta parte de la Norma ISO 2768

COGITIAR

COLEGIO OFICIAL DE PERITOS E INGENIEROS TÉCNICOS INDUSTRIALES DE ARAGON

VIZADO VIZA221394

https://cedinaragon.visado.es/validarCSV.aspx?CSV=GLETTG-UM8Y0X2E

9/2/2022

Profesional: MARTINEZ TRUEBA, JOSE RAMON

Habilitación: Colegiado 7480/al servicio de la empresa

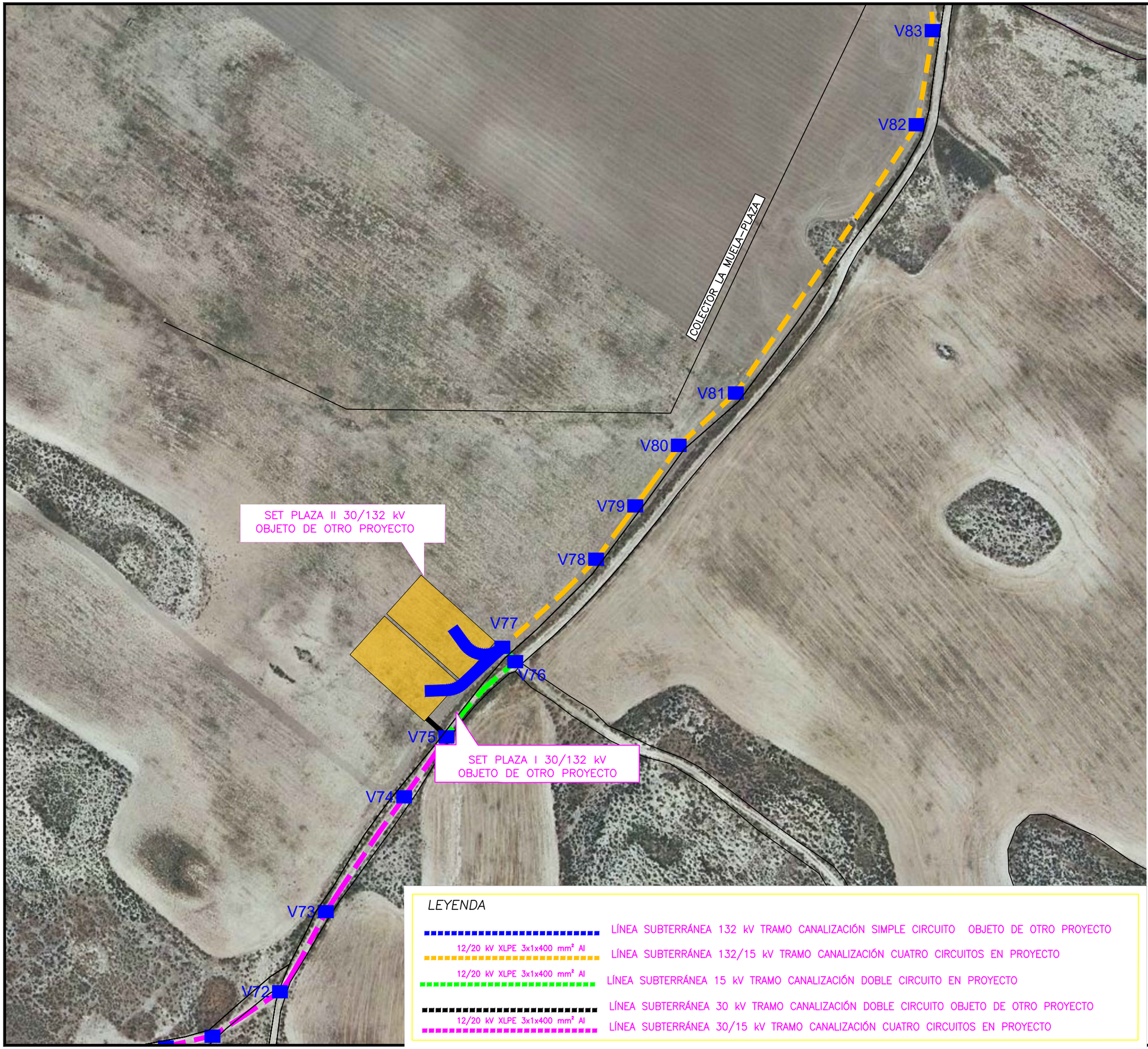

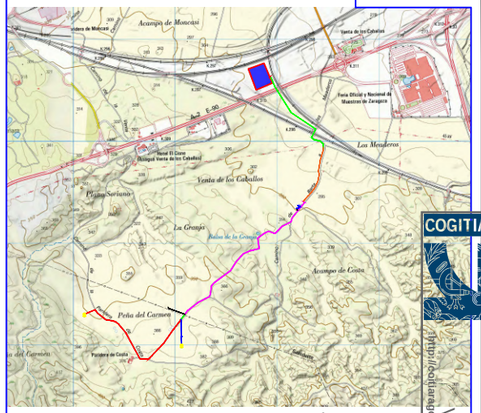

LOCALIZACIÓN

SIN ESCALA

PROYECTO:
LINEA SUBTERRÁNEA MEDIA TENSIÓN 15 kV " PFV MITRA".

CONTENIDO:
ITINERARIO LÍNEA SUBTERRÁNEA

UBICACIÓN:
ZARAGOZA (ZARAGOZA)

PROPIETARIO:
ENERLAND GENERACION SOLAR 23, S.L.

PROFESIONAL RESPONSABLE:
JOSÉ RAMÓN MARTÍNEZ

FIRMAS:

Sistema de Gestión ISO 9001:2008 ISO 14001:2004 OHSAS 18001:2007
TÜVRheinland CERTIFICADO
www.tuv.com ID 910863857

REV	FECHA	DISEÑO	APROB.	MODIFICACIÓN

EMPRESA:
ENERLAND

REF: 3.8

DIBUJADO: A.P.B
REVISADO: J.R.M.

FECHA: ENERO/2022

ESCALA: 1/1.000
VERSIÓN: 0

A) ISO 2768
B) Clase de tolerancia, conforme a esta parte de la Norma ISO 2768

COGITIAR
COLEGIO OFICIAL DE PERITOS E INGENIEROS TÉCNICOS INDUSTRIALES DE ARAGON
VIZADO VIZ/221394
https://colegiaragon.visado.es/validarCSV.aspx?CSV=GLETTGCJJW8Y0X2E
9/2/2022
Profesional MARTINEZ TRUEBA, JOSE RAMON
Habilitación Colegiado 7450 (al servicio de la empresa)

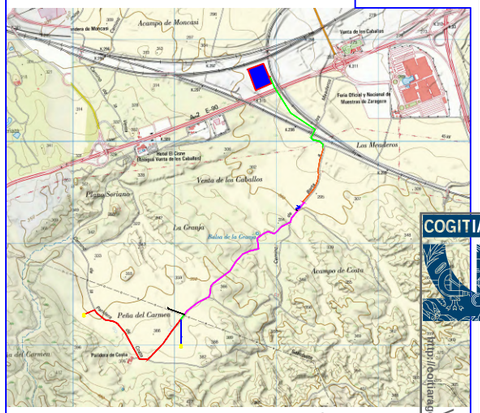

LOCALIZACIÓN

SIN ESCALA

PROYECTO:
LINEA SUBTERRÁNEA MEDIA TENSIÓN 15 kV " PFV MITRA".

CONTENIDO:
ITINERARIO LÍNEA SUBTERRÁNEA

UBICACIÓN:
ZARAGOZA (ZARAGOZA)

PROPIETARIO:
ENERLAND GENERACION SOLAR 23, S.L.

PROFESIONAL RESPONSABLE:
JOSÉ RAMÓN MARTÍNEZ

FIRMAS:

Sistema de Gestión
ISO 9001:2008
ISO 14001:2004
OHSAS 18001:2007
www.tuv.com
ID 9108639571

REV	FECHA	DISEÑO	APROB.	MODIFICACIÓN

EMPRESA:
ENERLAND

REF: 3.9

DIBUJADO: A.P.B
REVISADO: J.R.M.

FECHA: ENERO/2022

ESCALA: 1/1.000
VERSIÓN: 0

A) ISO 2768
B) Clase de tolerancia, conforme a esta parte de la Norma ISO 2768

COGITIAR
COLEGIO OFICIAL DE PERITOS E INGENIEROS TÉCNICOS INDUSTRIALES DE ARAGON
VISADO VIZA21394
http://colegiaragon.visado.es/validarCSV.aspx?CSV=GLETTCGJJW8Y0X2fE
9/2/2022
Profesional MARTINEZ TRUEBA, JOSE RAMON
Habilitación Colegial 7480/a al servicio de la empresa

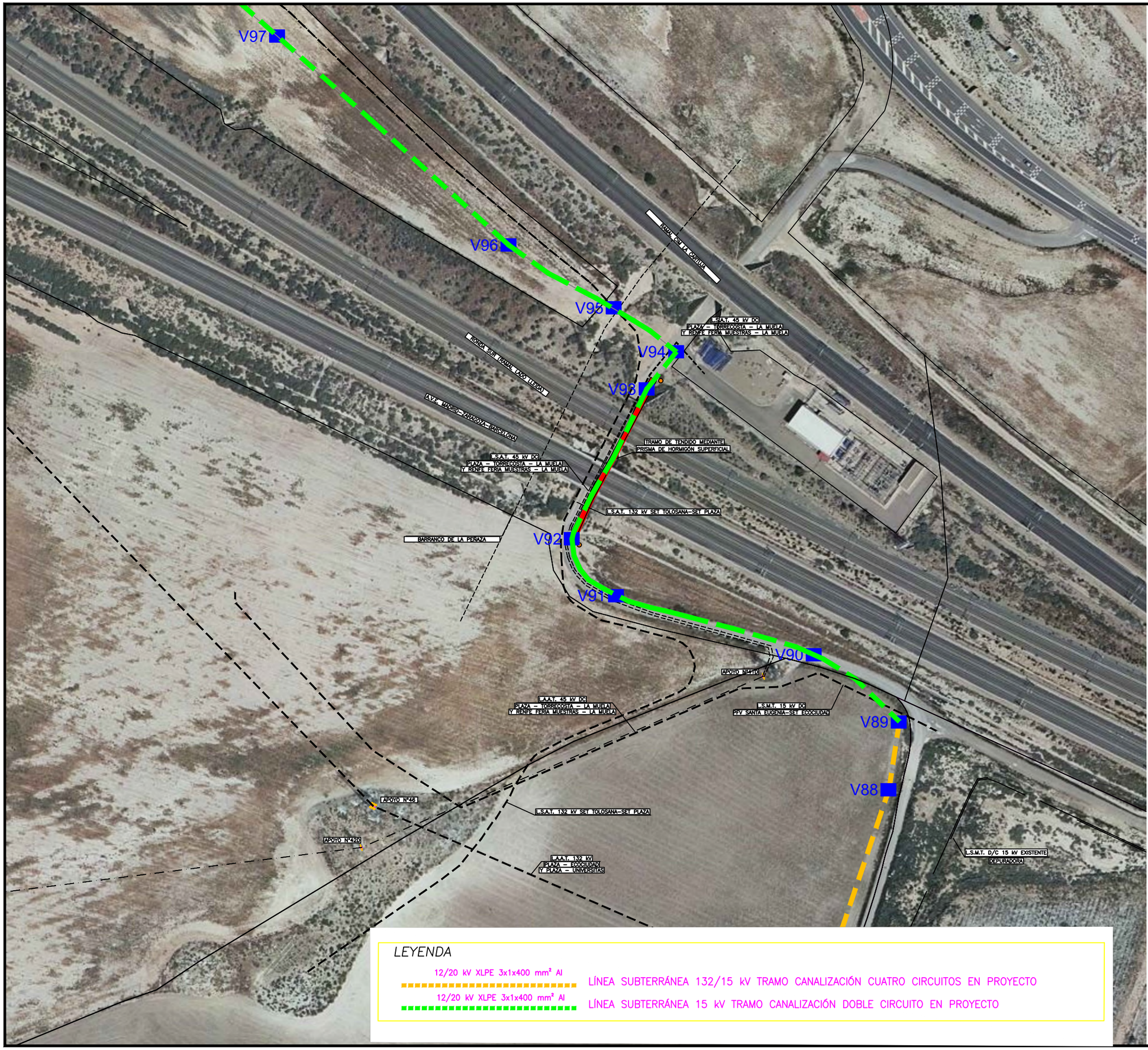

LEYENDA

12/20 kV XLPE 3x1x400 mm² Al — LÍNEA SUBTERRÁNEA 132/15 kV TRAMO CANALIZACIÓN CUATRO CIRCUITOS EN PROYECTO

12/20 kV XLPE 3x1x400 mm² Al — LÍNEA SUBTERRÁNEA 15 kV TRAMO CANALIZACIÓN DOBLE CIRCUITO EN PROYECTO

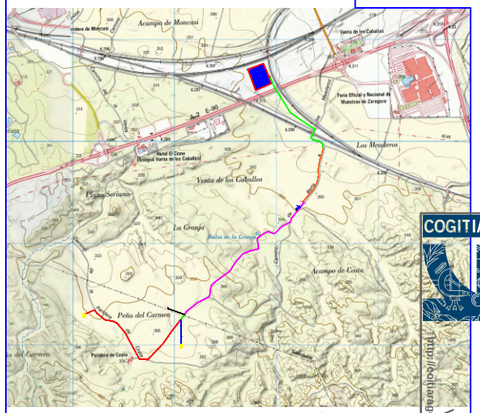

LOCALIZACIÓN

SIN ESCALA

PROYECTO:
LINEA SUBTERRÁNEA MEDIA TENSIÓN 15 kV " PFV MITRA".

CONTENIDO:
ITINERARIO LÍNEA SUBTERRÁNEA

UBICACIÓN:
ZARAGOZA (ZARAGOZA)

PROPIETARIO:
ENERLAND GENERACION SOLAR 23, S.L.

PROFESIONAL RESPONSABLE:
JOSÉ RAMÓN MARTÍNEZ

FIRMAS:

Sistema de Gestión
ISO 9001:2008
ISO 14001:2004
OHSAS 18001:2007
www.tuv.com
ID 910863957

REV	FECHA	DISEÑO	APROB.	MODIFICACIÓN

EMPRESA: ENERLAND

REF: 3.11

DIBUJADO: A.P.B — REVISADO: J.R.M.

FECHA: ENERO/2022

ESCALA: 1/1.000 — VERSIÓN: 0

A) ISO 2768
B) Clase de tolerancia, conforme a esta parte de la Norma ISO 2768

COGITIAR
COLEGIO OFICIAL DE PERITOS E INGENIEROS TÉCNICOS INDUSTRIALES DE ARAGON
VISADO VIZA221394
https://colegiaragon.es/validarCSV.aspx?CSV=GLETTGCJJW8Y0X2fd
9/2/2022
Profesional
Tabulación Colegiado 7480 (al servicio de la empresa)
MARTINEZ TRUEBA, JOSE RAMON



LEYENDA

12/20 kV XLPE 3x1x400 mm² Al — LÍNEA SUBTERRÁNEA 15 kV TRAMO CANALIZACIÓN DOBLE CIRCUITO EN PROYECTO

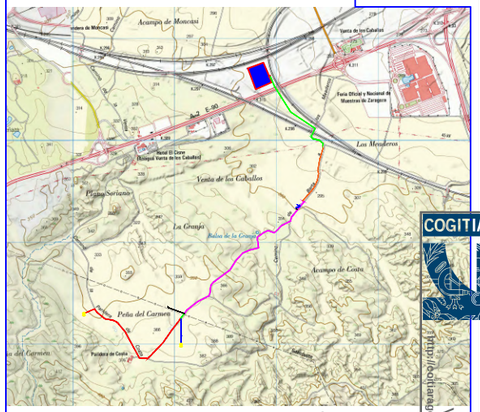

LOCALIZACIÓN

SIN ESCALA

PROYECTO:
LINEA SUBTERRÁNEA MEDIA TENSIÓN 15 kV " PFV MITRA".

CONTENIDO:
ITINERARIO LÍNEA SUBTERRÁNEA

UBICACIÓN:
ZARAGOZA (ZARAGOZA)

PROPIETARIO:
ENERLAND GENERACION SOLAR 23, S.L.

PROFESIONAL RESPONSABLE:
JOSÉ RAMÓN MARTÍNEZ

FIRMAS:

Sistema de Gestión
ISO 9001:2008
ISO 14001:2004
OHSAS 18001:2007
TÜVRheinland CERTIFICADO
www.tuv.com
ID 9108639571

REV	FECHA	DISEÑO	APROB.	MODIFICACIÓN

EMPRESA: ENERLAND

REF: 3.12

DIBUJADO: A.P.B | REVISADO: J.R.M.

FECHA: ENERO/2022

ESCALA: 1/1.000 | VERSIÓN: 0

A) ISO 2768
B) Clase de tolerancia, conforme a esta parte de la Norma ISO 2768

COGITIAR
COLEGIO OFICIAL DE PERITOS E INGENIEROS TÉCNICOS INDUSTRIALES DE ARAGON
VISADO V17A221394
http://colegiaragon.visado.es/validarCSV.aspx?CSV=GLETTG-UMBYOX2fE
9/2/2022
Profesional MARTINEZ TRUEBA, JOSE RAMON
Habilitación Colegial 7480 (al servicio de la empresa)

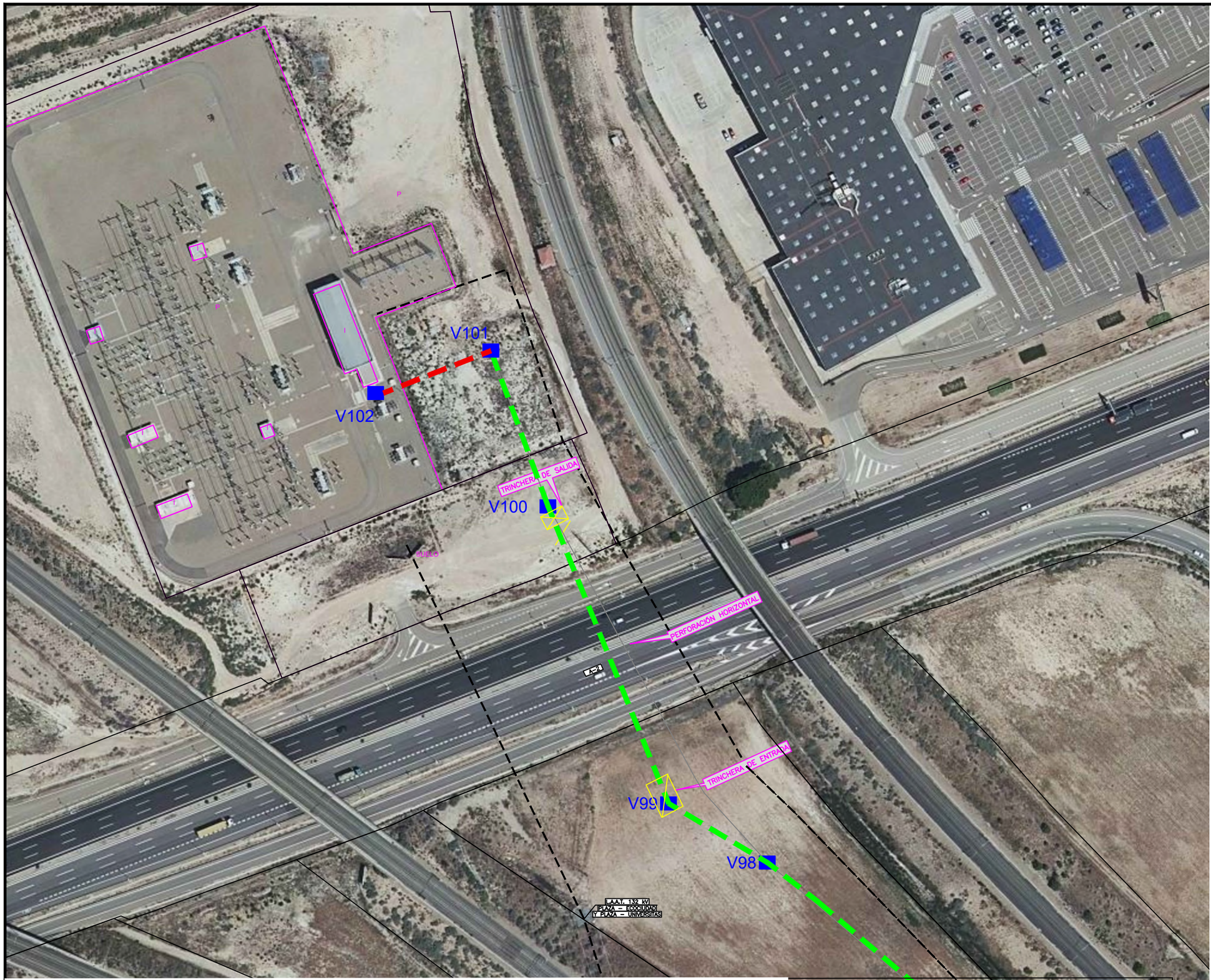

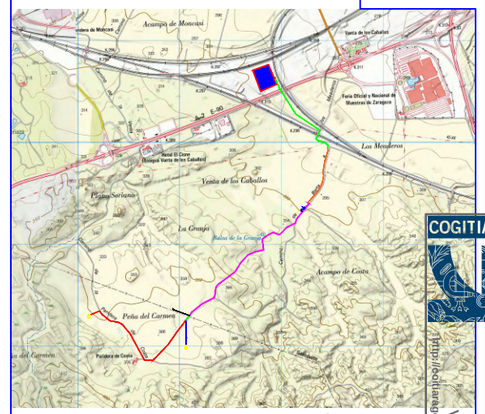

LOCALIZACIÓN

SIN ESCALA

PROYECTO:
LINEA SUBTERRÁNEA MEDIA TENSIÓN 15 kV " PFV MITRA".

CONTENIDO:
ITINERARIO LÍNEA SUBTERRÁNEA

UBICACIÓN:
ZARAGOZA (ZARAGOZA)

PROPIETARIO:
ENERLAND GENERACION SOLAR 23, S.L.

PROFESIONAL RESPONSABLE:
JOSÉ RAMÓN MARTÍNEZ

FIRMAS:

Sistema de Gestión
ISO 9001:2008
ISO 14001:2004
OHSAS 18001:2007
TÜVRheinland CERTIFICADO
www.tuv.com
ID 910863957

REV	FECHA	DISEÑO	APROB.	MODIFICACIÓN

EMPRESA:
ENERLAND

REF: 3.13

DIBUJADO: A.P.B
REVISADO: J.R.M.

FECHA: ENERO/2022

ESCALA: 1/1.000
VERSIÓN: 0

A) ISO 2768
B) Clase de tolerancia, conforme a esta parte de la Norma ISO 2768

COGITIAR
COLEGIO OFICIAL DE PERITOS E INGENIEROS TÉCNICOS INDUSTRIALES DE ARAGON
VISADO VIZA221394
9/2022
Profesional MARTINEZ TRUEBA, JOSE RAMON
Habilitación Colegiado (al servicio de la empresa)
http://colegiaragon.visado.es/validarCSV.aspx?CSV=GLETTCGJW8Y0X2f5

LEYENDA

12/20 kV XLPE 3x1x400 mm² Al — LÍNEA SUBTERRÁNEA 15 kV TRAMO CANALIZACIÓN DOBLE CIRCUITO EN PROYECTO

ZANJA PARA DOS CIRCUITOS ALTA TENSIÓN
Y DOS CIRCUITOS MEDIA TENSIÓN
EN TERRIZO

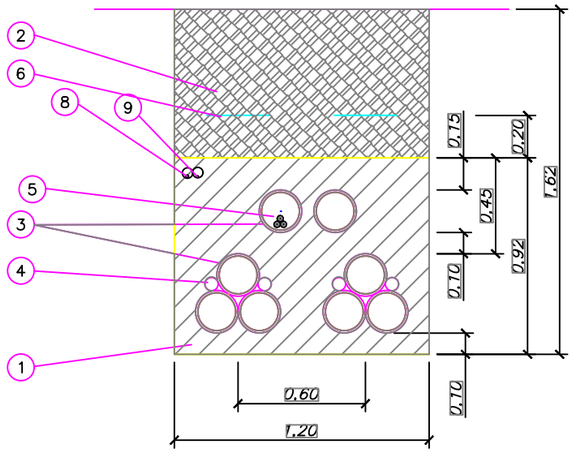

ZANJA PARA DOS CIRCUITOS ALTA TENSIÓN
Y DOS CIRCUITOS MEDIA TENSIÓN
EN CALZADA

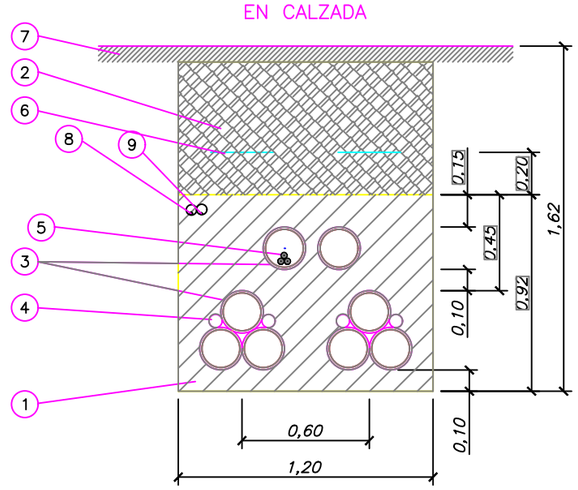

Marca	Denominación
9	CABLE A TIERRA DESNUDO 50 mm2 CU
8	CABLE DE COMUNICACIONES
7	PAVIMENTO DE LA CALLE (HORMIGÓN O ASFALTO)
6	MALLA DE SEÑALIZACIÓN
5	CABLE RHZ1-OL 12/20 kV XLPE 1x400 mm² Al
4	TUBERÍA DE POLIETILENO Øext. 63 mm (*)
3	TUBERÍA DE POLIETILENO Øext. 200 mm
2	RELLENO TIERRA DEBIDAMENTE SELECCIONADA
1	HORMIGÓN EN MASA HM-20

NOTAS:

(*) Para la instalación de fibra óptica y para la puesta a tierra Single Point.
En caso de no instalarse Single Point sólo irá un tubo de Ø63mm.

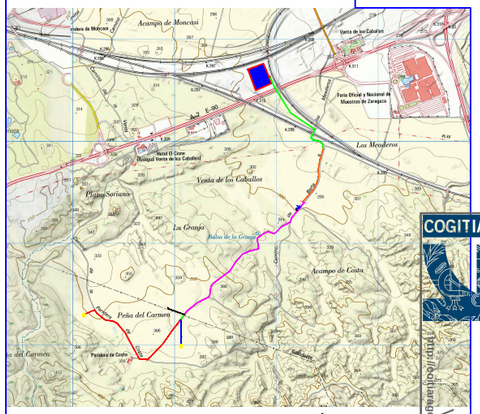

LOCALIZACIÓN

SIN ESCALA

PROYECTO:
LINEA SUBTERRÁNEA MEDIA TENSIÓN 15 kV " PFV MITRA".

CONTENIDO:
ZANJAS TIPO

UBICACIÓN:
ZARAGOZA (ZARAGOZA)

PROPIETARIO:
ENERLAND GENERACION SOLAR 23, S.L.

PROFESIONAL RESPONSABLE:
JOSÉ RAMÓN MARTÍNEZ

FIRMAS:

Sistema de Gestión
ISO 9001:2008
ISO 14001:2004
OHSAS 18001:2007
www.tuv.com
ID 9108633571

REV	FECHA	DISEÑO	APROB.	MODIFICACIÓN

EMPRESA:
ENERLAND

REF: 05.2

DIBUJADO: A.P.B
REVISADO: J.R.M.

FECHA: ENERO/2022

ESCALA: S/E
VERSIÓN: 0

A) ISO 2768
B) Clase de tolerancia, conforme a esta parte de la Norma ISO 2768

COGITIAR
COLEGIO OFICIAL DE PERITOS E INGENIEROS TÉCNICOS INDUSTRIALES DE ARAGON
VISADO VI22A21394
https://cogitiaragon.visado.es/validarCSV.aspx?CSV=GLETTGGJW8Y0X2sE
9/2/2022
Profesional
Tramitación: Colegiado 7480 (al servicio de la empresa)
MARTINEZ TRUEBA, JOSE RAMON

ZANJA PARA UN CIRCUITO MEDIA TENSION
EN ZONA DE TIERRA

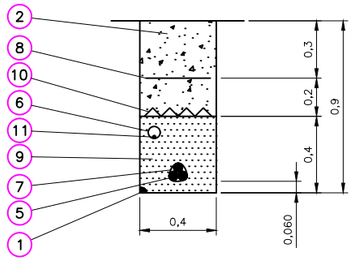

ZANJA PARA DOS CIRCUITOS MEDIA TENSION
EN TIERRA

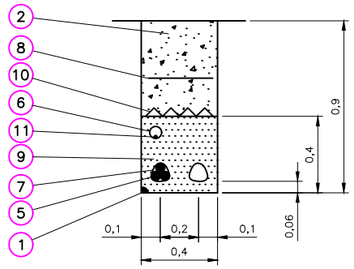

ZANJA PARA TRES CIRCUITOS MEDIA TENSION
EN TIERRA

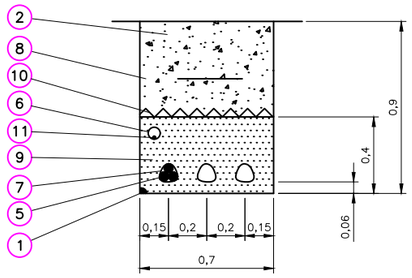

ZANJA PARA CUATRO CIRCUITOS MEDIA TENSION
EN TIERRA

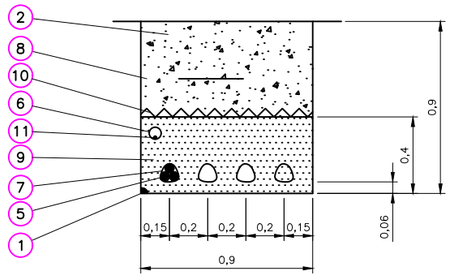

ZANJA PARA UN CIRCUITO MEDIA TENSION
EN ZONA DE TIERRA
(CRUCE)

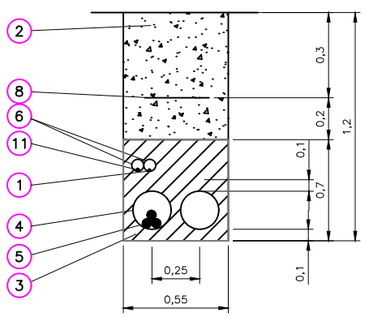

ZANJA PARA CUATRO CIRCUITOS MEDIA TENSION
EN ZONA DE TIERRA
(CRUCE)

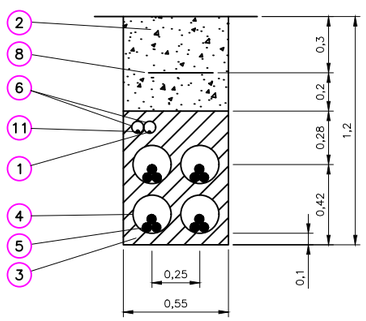

11	CABLE DE COMUNICACIONES
10	PLACAS PPC
9	ARENA TAMIZADA SUELTA Y ASPERA
8	MALLA DE SEÑALIZACION
7	ABRAZADERA TIPO UNEX (COLOCADA CADA 1.50 m)
6	TUBERIA DE POLIETILENO Øext. 63 mm
5	CABLE RHZ1-OL 3x1x(400) mm^2 Al 12/20 kV
4	TUBERIA DE POLIETILENO Øext. 200 mm
3	HORMIGON EN MASA HM-20
2	RELLENO TIERRA EXCAVACION SELECCIONADA
1	CABLE DE TIERRA DESNUDO 50 mm^2 Cu
Marca	D e n o m i n a c i o n

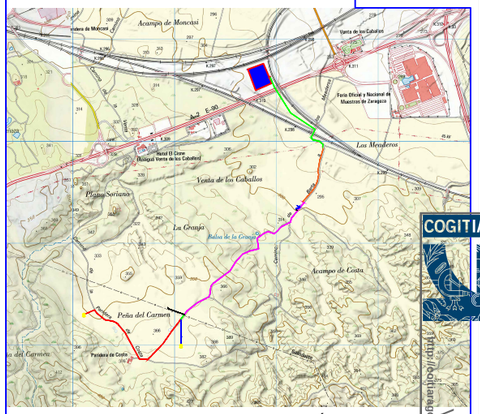

LOCALIZACIÓN

SIN ESCALA

PROYECTO:
LINEA SUBTERRÁNEA MEDIA TENSIÓN 15 kV " PFV MITRA".

CONTENIDO:
ZANJAS TIPO

UBICACIÓN:
ZARAGOZA (ZARAGOZA)

PROPIETARIO:
ENERLAND GENERACION SOLAR 23, S.L.

PROFESIONAL RESPONSABLE:
JOSÉ RAMÓN MARTÍNEZ

FIRMAS:

Sistema de Gestión
ISO 9001:2008
ISO 14001:2004
OHSAS 18001:2007
TÜVRheinland CERTIFICADO
www.tuv.com
ID 910863857

REV	FECHA	DISEÑO	APROB.	MODIFICACIÓN

EMPRESA:
ENERLAND

REF: 05.1

DIBUJADO: A.P.B
REVISADO: J.R.M.

FECHA: ENERO/2022

ESCALA: S/E
VERSIÓN: 0

A) ISO 2768
B) Clase de tolerancia, conforme a esta parte de la Norma ISO 2768

COGITIAR
COLEGIO OFICIAL DE PERITOS E INGENIEROS TÉCNICOS INDUSTRIALES DE ARAGON
VISADO VIZA21394
http://ocitaragon.net/visado.net/validarCSV.aspx?CSV=GLETTG-UM8Y0X2fd
9/2/2022
Habilitación Colegiado 7480 (al servicio de la empresa)
Profesional MARTINEZ TRUEBA, JOSE RAMON

SECCIÓN TIPO PARALELISMO CON SERVICIOS

CABLES DE TELECOMUNICACIONES
CANALIZACIONES DE AGUA

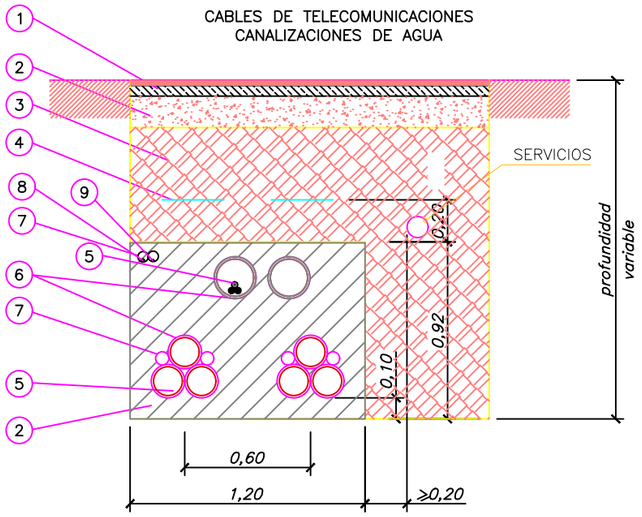

SECCIÓN TIPO CRUZAMIENTO CON SERVICIOS

CABLES DE TELECOMUNICACIONES
CANALIZACIONES DE AGUA

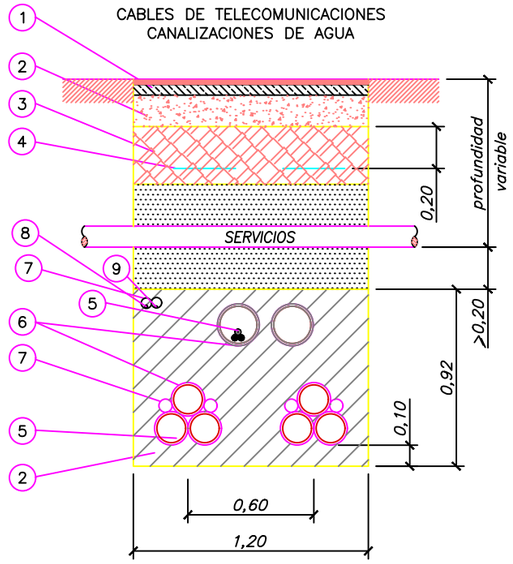

SECCIÓN TIPO CRUZAMIENTO CON SERVICIOS

CABLES DE ENERGÍA ELÉCTRICA
CANALIZACIONES DE GAS

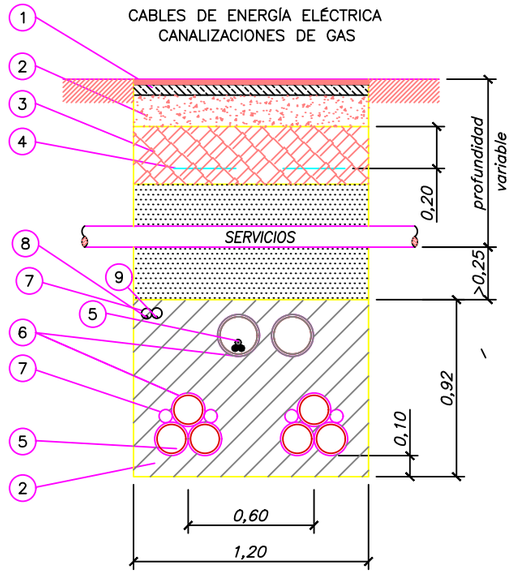

SECCIÓN TIPO PARALELISMO CON SERVICIOS

CABLES DE ENERGÍA ELÉCTRICA

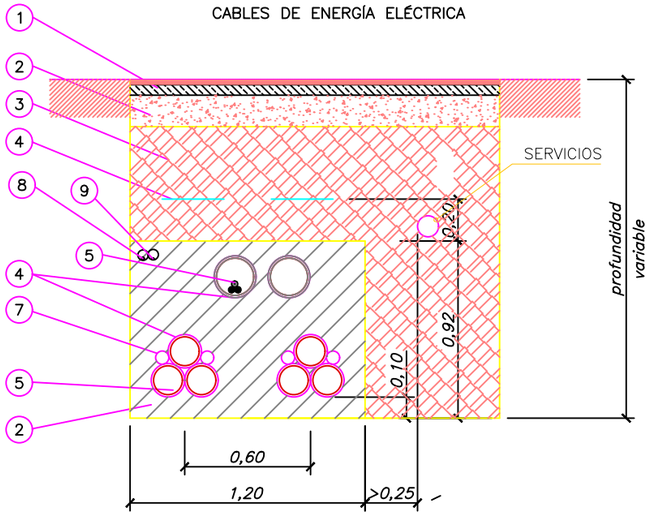

Marca	Denominación
9	CABLE TIERRA DESNUDO 50 mm2 CU
8	CABLE DE COMUNICACIÓN
7	TUBERÍA DE POLIETILENO Øext. 63 mm
6	TUBERÍA DE POLIETILENO Øext. 200 mm
5	CABLE RHZ1-OL 12/20 kV XLPE 1x400 mm² Al
4	MALLA DE SEÑALIZACIÓN
3	RELLENO TIERRA DEBIDAMENTE SELECCIONADA
2	HORMIGÓN EN MASA HM-20 (*)
1	PAVIMENTO O ASFALTO (*)

NOTAS:

(*) Reposición de pavimento de acuerdo con las disposiciones de los municipios y demás organismos afectados.

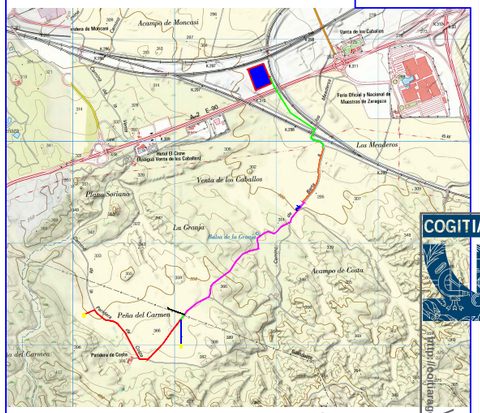

LOCALIZACIÓN

SIN ESCALA

PROYECTO:
LINEA SUBTERRÁNEA MEDIA TENSIÓN 15 kV " PFV MITRA".

CONTENIDO:
CRUZAMIENTO Y PARALELISMO SERVICIOS

UBICACIÓN:
ZARAGOZA (ZARAGOZA)

PROPIETARIO:
ENERLAND GENERACION SOLAR 23, S.L.

PROFESIONAL RESPONSABLE:
JOSÉ RAMÓN MARTÍNEZ

FIRMAS:

Sistema de Gestión
ISO 9001:2008
ISO 14001:2004
OHSAS 18001:2007
TÜVRheinland CERTIFICADO
www.tuv.com
ID 9108633571

REV	FECHA	DISEÑO	APROB.	MODIFICACIÓN

EMPRESA:
ENERLAND

REF: 05.3

DIBUJADO: A.P.B
REVISADO: J.R.M.

FECHA: ENERO/2022

ESCALA: S/E
VERSIÓN: 0

A) ISO 2768
B) Clase de tolerancia, conforme a esta parte de la Norma ISO 2768

COGITIAR
COLEGIO OFICIAL DE PERITOS E INGENIEROS TÉCNICOS INDUSTRIALES DE ARAGON
VISADO VIZA21394
http://colegiaragon.visado.es/validarCSV.aspx?CSV=GLETTG-UM8Y0X2E
9/2/2022
Visado Profesional Colegiado 7480 (al servicio de la empresa)
MARTINEZ TRUEBA, JOSE RAMON

SECCIÓN TIPO PARALELISMO CON SERVICIOS

CABLES DE TELECOMUNICACIONES
CANALIZACIONES DE AGUA

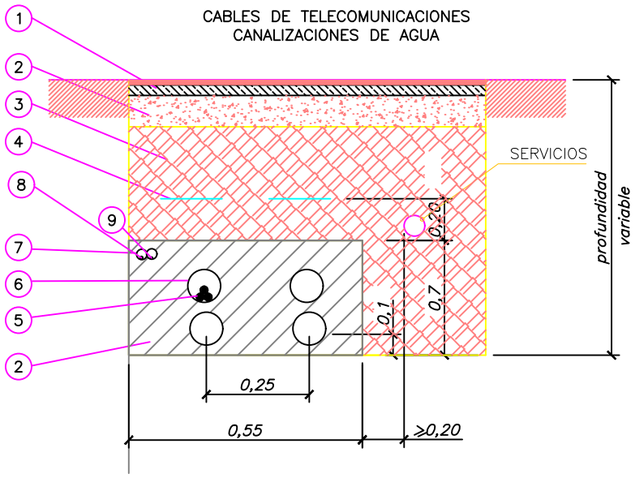

SECCIÓN TIPO CRUZAMIENTO CON SERVICIOS

CABLES DE TELECOMUNICACIONES
CANALIZACIONES DE AGUA

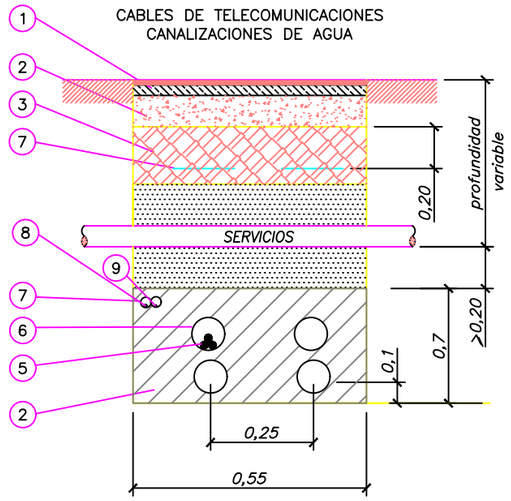

SECCIÓN TIPO CRUZAMIENTO CON SERVICIOS

CABLES DE ENERGÍA ELÉCTRICA
CANALIZACIONES DE GAS

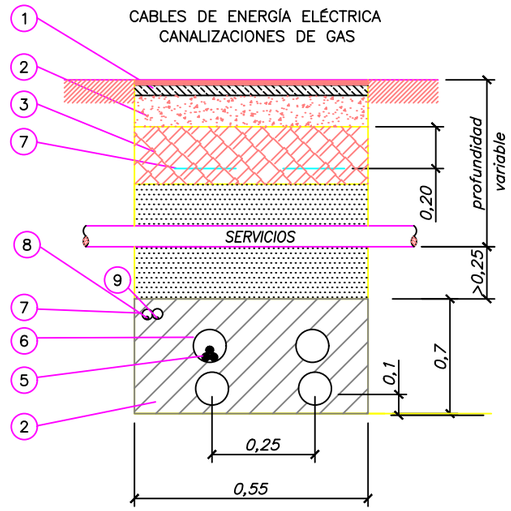

SECCIÓN TIPO PARALELISMO CON SERVICIOS

CABLES DE ENERGÍA ELÉCTRICA

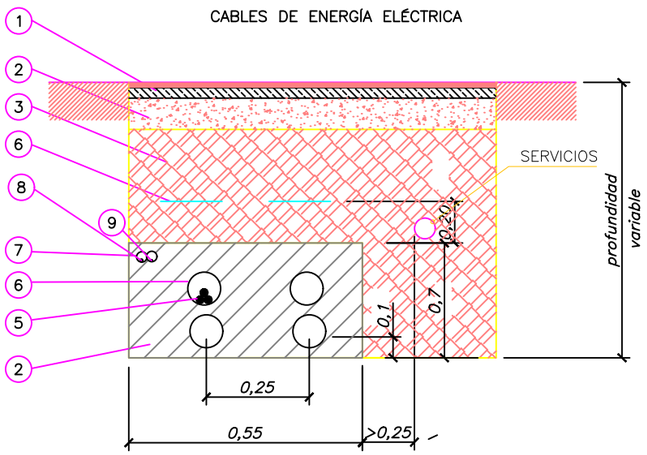

Marca	Denominación
9	CABLE TIERRA DESNUDO 50 mm2 CU
8	CABLE DE COMUNICACIÓN
7	TUBERÍA DE POLIETILENO Øext. 63 mm
6	TUBERÍA DE POLIETILENO Øext. 200 mm
5	CABLE RHZ1-OL 12/20 kV XLPE 1x400 mm² Al
4	MALLA DE SEÑALIZACIÓN
3	RELLENO TIERRA DEBIDAMENTE SELECCIONADA
2	HORMIGÓN EN MASA HM-20 (*)
1	PAVIMENTO O ASFALTO (*)

NOTAS:

(*) Reposición de pavimento de acuerdo con las disposiciones de los municipios y demás organismos afectados.

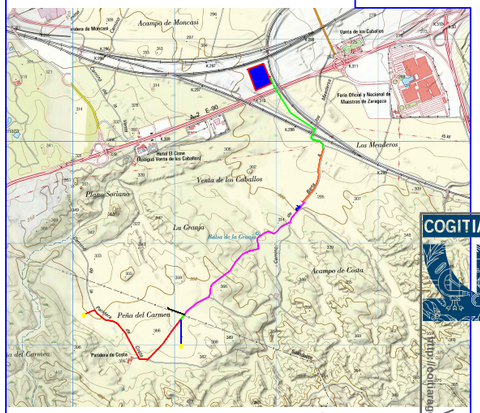

LOCALIZACIÓN

SIN ESCALA

PROYECTO:
LINEA SUBTERRÁNEA MEDIA TENSIÓN 15 kV " PFV MITRA".

CONTENIDO:
CRUZAMIENTO Y PARALELISMO SERVICIOS

UBICACIÓN:
ZARAGOZA (ZARAGOZA)

PROPIETARIO:
ENERLAND GENERACION SOLAR 23, S.L.

PROFESIONAL RESPONSABLE:
JOSÉ RAMÓN MARTÍNEZ

FIRMAS:

Sistema de Gestión
ISO 9001:2008
ISO 14001:2004
OHSAS 18001:2007
www.tuv.com
ID 9108639571

REV	FECHA	DISEÑO	APROB.	MODIFICACIÓN

EMPRESA:
ENERLAND

REF: 05.4

DIBUJADO: A.P.B
REVISADO: J.R.M.

FECHA: ENERO/2022

ESCALA: S/E
VERSIÓN: 0

A) ISO 2768
B) Clase de tolerancia, conforme a esta parte de la Norma ISO 2768

COGITIAR
COLEGIO OFICIAL DE PERITOS E INGENIEROS TÉCNICOS INDUSTRIALES DE ARAGON
VISADO VIZ/22/1394
http://colegiaragon.visado.es/validarCSV.aspx?CSV=GLETTG-UM8Y0X2E
9/2/2022
Profesional
Habilitación Colegial 7480 (al servicio de la empresa)
MARTINEZ TRUEBA, JOSE RAMON

SECCIÓN TIPO PARALELISMO CON SERVICIOS

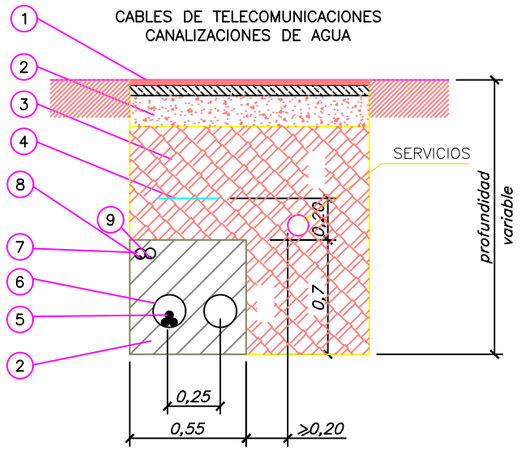

SECCIÓN TIPO CRUZAMIENTO CON SERVICIOS

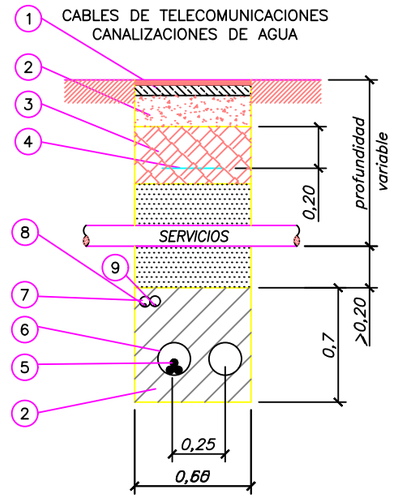

SECCIÓN TIPO CRUZAMIENTO CON SERVICIOS

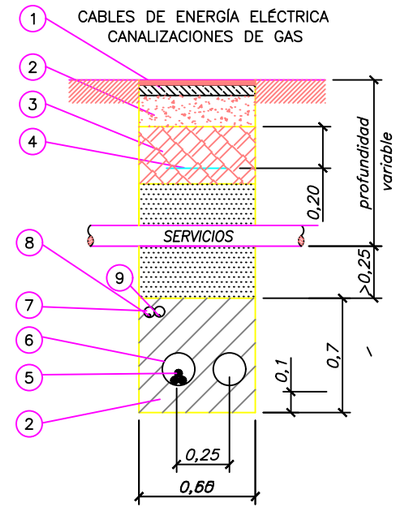

SECCIÓN TIPO PARALELISMO CON SERVICIOS

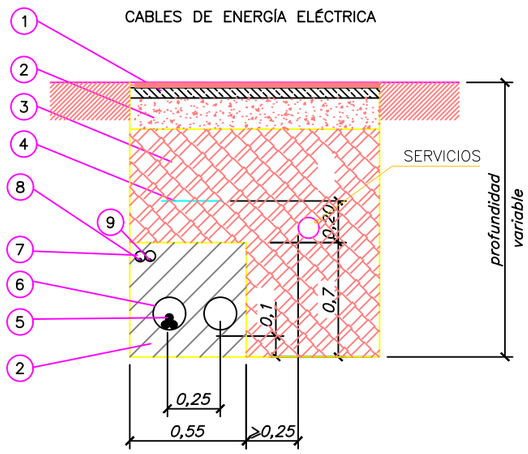

Marca	D e n o m i n a c i ó n
9	CABLE TIERRA DESNUDO 50 mm2 CU
8	CABLE DE COMUNICACIÓN
7	TUBERÍA DE POLIETILENO Øext. 63 mm
6	TUBERÍA DE POLIETILENO Øext. 200 mm
5	CABLE RHZ1–OL 12/20 kV XLPE 1x400 mm² Al
4	MALLA DE SEÑALIZACIÓN
3	RELLENO TIERRA DEBIDAMENTE SELECCIONADA
2	HORMIGÓN EN MASA HM–20 (*)
1	PAVIMENTO O ASFALTO (*)

NOTAS:

(*) Reposición de pavimento de acuerdo con las disposiciones de los municipios y demás organismos afectados.

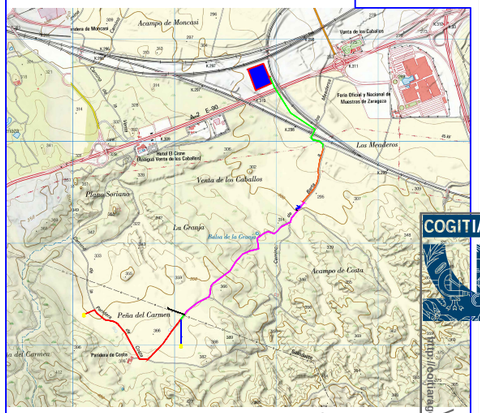

LOCALIZACIÓN

SIN ESCALA

PROYECTO:
LINEA SUBTERRÁNEA MEDIA TENSIÓN 15 kV " PFV MITRA".

CONTENIDO:
CRUZAMIENTO Y PARALELISMO SERVICIOS

UBICACIÓN:
ZARAGOZA (ZARAGOZA)

PROPIETARIO:
ENERLAND GENERACION SOLAR 23, S.L.

PROFESIONAL RESPONSABLE:
JOSÉ RAMÓN MARTÍNEZ

FIRMAS:

Sistema de Gestión ISO 9001:2008 ISO 14001:2004 OHSAS 18001:2007
TÜVRheinland CERTIFICADO
www.tuv.com ID 9108683857

REV	FECHA	DISEÑO	APROB.	MODIFICACIÓN

EMPRESA: ENERLAND

REF: 05.5

DIBUJADO: A.P.B | REVISADO: J.R.M.

FECHA: ENERO/2022

ESCALA: S/E | VERSIÓN: 0

A) ISO 2768
B) Clase de tolerancia, conforme a esta parte de la Norma ISO 2768

COGITIAR
COLEGIO OFICIAL DE PERITOS E INGENIEROS TÉCNICOS INDUSTRIALES DE ARAGON
VISADO VIZA21394
9/2022
Profesional MARTINEZ TRUEBA, JOSE RAMON
Tramitación Colegial realizada a través de la empresa visadoweb.com