

**RELACIÓN DE BIENES Y DERECHOS AFECTADOS**

**DE LA MODIFICACIÓN**

**DEL PROYECTO DE**

**LAAT 400KV DC EVACUACIÓN PE DE SET EJULVE A**

**SET CÁMARAS**

INDICE

<b>1. MEMORIA .....</b>	<b>1</b>
1.1. Objeto de la Relación de Bienes y Derechos Afectados .....	2
1.2. Relación de Bienes y Derechos Afectados .....	2
<b>2. PLANOS.....</b>	<b>35</b>
2.1. Lista de planos .....	36

## 1. MEMORIA

### 1.1. Objeto de la Relación de Bienes y Derechos Afectados

El objeto de esta Relación de Bienes y Derechos Afectados consiste en la elaboración de la lista d propietarios y bienes y derechos afectados por el trazado de la LAAT 400KV DC EVACUACIÓN PE DE SET EJULVE A SET CÁMARAS objeto de la MODIFICACIÓN DE PROYECTO, a partir de los planos parcelarios obtenidos del catastro oficial indicando para cada parcela los siguientes datos:

- Datos oficiales de la parcela según catastro:
  - Nombre del Municipio.
  - Referencia catastral.
  - Parcela.
  - Polígono.
  - Tipo de Cultivo
- Afección de la línea de alta tensión:
  - Superficie en m<sup>2</sup> de ocupación definitiva.
  - Superficie en m<sup>2</sup> de ocupación temporal.
  - Superficie en m<sup>2</sup> de servidumbre de paso.
  - Superficie en m<sup>2</sup> de no edificabilidad.

### 1.2. Relación de Bienes y Derechos Afectados

En la tabla que a continuación se presenta se ha elaborado la lista de propietarios y bienes indicando los datos anteriormente descritos.

Nº Parcela Proyecto	Referencia catastral	Polygono	Parcela	Subparcela	Cultivo	Municipio	Superficie de la Servidumbre de Paso para Vigilancia y Conservación (m2)	Superficie de Ocupación Definitiva (m2)	Superficie de Ocupación Temporal (m2)	Superficie de No Edificabilidad (m2)	Superficie Total de la Subparcela (m2)	Superficie Total de la Parcela (m2)
1	44182A02800011	028	00011	0	Labor o Labradío seco	Los Olmos	1894,59	0,00	0,00	1088,32	22283,41	22283,41
2	44182A02800016	028	00016	0	Pastos	Los Olmos	126,24	0,00	0,00	57,83	5738,03	5738,03
3	44182A02709001	027	09001	0	Vía de comunicación de dominio público	Los Olmos	156,62	0,00	0,00	55,93	11758,23	11758,23
4	44182A02700040	027	00040	a	Pastos	Los Olmos	2585,39	0,00	0,00	791,13	24469,78	24506,17
5	44182A02700039	027	00039	c	Almendro seco	Los Olmos	237,91	0,00	0,00	260,87	9395,36	10612,25
6	44182A02700038	027	00038	a	Almendro seco	Los Olmos	3057,43	0,00	0,00	791,29	27857,52	29298,23
7	44182A02700041	027	00041	0	Pastos	Los Olmos	2311,25	0,00	0,00	605,62	8179,00	8179,00
8	44182A02700042	027	00042	a	Pastos	Los Olmos	4129,54	115,20	691,35	1359,14	43038,13	53486,87
9	44182A02700042	027	00042	b	Labor o Labradío seco	Los Olmos	45,29	0,00	0,00	0,00	5354,18	53486,87
10	44182A02700042	027	00042	c	Labor o Labradío seco	Los Olmos	59,38	0,00	0,00	73,89	2377,38	53486,87
11	44182A02700042	027	00042	d	Almendro seco	Los Olmos	63,86	0,00	0,00	0,00	2717,17	53486,87
12	44182A02700013	027	00013	0	Labor o Labradío seco	Los Olmos	2124,02	0,00	0,00	591,83	19344,19	19344,19
13	44182A02700015	027	00015	0	Pastos	Los Olmos	601,68	0,00	0,00	169,18	6591,15	6591,15
14	44182A02700018	027	00018	a	Labor o Labradío seco	Los Olmos	4792,29	0,35	0,00	1774,95	31151,19	35575,58
15	44182A02700018	027	00018	b	Pastos	Los Olmos	1116,10	0,00	0,00	197,24	3703,92	35575,58
16	44182A02700018	027	00018	c	Olivos seco	Los Olmos	701,42	0,00	0,00	19,06	720,48	35575,58
17	44182A02700017	027	00017	0	Labor o Labradío seco	Los Olmos	454,34	0,00	0,00	179,89	9420,83	9420,83
18	44182A02700050	027	00050	b	Labor o Labradío seco	Los Olmos	369,37	130,65	690,20	220,09	28782,98	838279,12
19	44182A02700050	027	00050	e	Pinar maderable	Los Olmos	1039,68	7,36	439,63	430,99	11085,70	838279,12
20	44182A02700029	027	00029	0	Labor o Labradío seco	Los Olmos	427,47	0,00	0,00	218,49	3354,80	3354,80
21	44182A02700030	027	00030	0	Labor o Labradío seco	Los Olmos	2914,64	0,00	0,00	705,03	8971,30	8971,30
22	44182A02700026	027	00026	a	Pastos	Los Olmos	37,45	0,00	0,00	34,93	8639,41	9835,35
23	44182A02700026	027	00026	b	Labor o Labradío seco	Los Olmos	111,91	0,00	0,00	91,14	1017,82	9835,35
24	44022A00500057	005	00057	0	Labor o Labradío seco	Alloza	575,26	0,00	0,00	0,00	11520,65	11520,65
25	44022A00400158	004	00158	0	Labor o Labradío seco	Alloza	969,01	0,00	0,00	0,00	18719,22	18719,22
26	44022A00409009	004	09009	0	Vía de comunicación de dominio público	Alloza	0,13	0,00	0,00	0,00	2197,51	2197,51
27	44022A00600061	006	00061	0	Labor o Labradío seco	Alloza	51,91	0,00	0,00	0,00	7215,77	7215,77
28	44022A00600090	006	00090	0	Labor o Labradío seco	Alloza	252,29	0,00	0,00	0,00	19308,10	19308,10
30	44022A00500058	005	00058	0	Viña seco	Alloza	6,03	0,00	0,00	0,00	5528,17	5528,17
31	44022A00400160	004	00160	0	Pastos	Alloza	164,30	0,00	0,00	0,00	1045,03	1045,03
32	44022A00600263	006	00263	0	Labor o Labradío seco	Alloza	2,76	0,00	0,00	0,00	3944,63	3944,63
33	44022A00600244	006	00244	0	Labor o Labradío seco	Alloza	52,99	0,00	0,00	0,00	7335,26	7335,26
35	44022A00600091	006	00091	0	Labor o Labradío seco	Alloza	448,03	0,00	0,00	0,00	6295,03	6295,03
36	44022A00609006	006	09006	0	Vía de comunicación de dominio público	Alloza	203,81	0,00	0,00	58,31	10780,07	10780,07
37	44022A00600087	006	00087	0	Labor o Labradío seco	Alloza	1838,55	0,00	0,00	510,70	12638,25	12638,25
38	44022A00600085	006	00085	0	Labor o Labradío seco	Alloza	3627,29	0,00	0,00	1036,78	15132,72	15132,72
39	44022A00600086	006	00086	0	Labor o Labradío seco	Alloza	1899,02	0,00	17,49	785,53	8515,39	8515,39
40	44022A00600081	006	00081	0	Pastos	Alloza	444,16	241,17	80,34	364,88	41967,04	41967,04
41	44022A00600076	006	00076	a	Labor o Labradío seco	Alloza	8657,67	0,00	0,00	2138,73	73555,44	74260,16
42	44022A00600066	006	00066	a	Labor o Labradío seco	Alloza	8007,93	198,84	850,24	2153,69	47500,99	49616,13
43	44022A00600067	006	00067	0	Labor o Labradío seco	Alloza	1249,50	0,00	0,00	396,03	9163,79	9163,79
44	44022A00600065	006	00065	0	Labor o Labradío seco	Alloza	3208,42	0,00	0,00	1018,17	13704,14	13704,14
45	44022A00600063	006	00063	0	Labor o Labradío seco	Alloza	461,08	0,00	0,00	108,12	1123,81	1123,81

Nº Parcela Proyecto	Referencia catastral	Polygono	Parcela	Subparcela	Cultivo	Municipio	Superficie de la Servidumbre de Paso para Vigilancia y Conservación (m2)	Superficie de Ocupación Definitiva (m2)	Superficie de Ocupación Temporal (m2)	Superficie de No Edificabilidad (m2)	Superficie Total de la Subparcela (m2)	Superficie Total de la Parcela (m2)
46	44022A00600060	006	00060	0	Labor o Labradío seco	Alloza	3846,46	0,00	0,00	676,33	8225,65	8225,65
47	44022A00600059	006	00059	0	Labor o Labradío seco	Alloza	208,60	0,00	0,00	137,83	5794,56	5794,56
48	44022A00600054	006	00054	0	Labor o Labradío seco	Alloza	2208,26	0,00	0,00	544,96	27748,92	27748,92
49	44022A00600057	006	00057	0	Labor o Labradío seco	Alloza	5579,30	0,00	0,00	914,43	18975,84	18975,84
50	44022A00600053	006	00053	0	Labor o Labradío seco	Alloza	1737,02	0,00	0,00	414,24	6115,49	6115,49
51	44022A00600051	006	00051	0	Labor o Labradío seco	Alloza	1497,90	0,00	0,00	364,31	5773,86	5773,86
52	44022A00600052	006	00052	0	Labor o Labradío seco	Alloza	1466,44	0,00	0,00	379,76	6496,15	6496,15
53	44022A00600049	006	00049	e	Pastos	Alloza	1096,76	0,00	0,00	361,46	5899,67	40995,09
54	44022A00609007	006	09007	0	Vía de comunicación de dominio público	Alloza	72,85	0,00	0,00	33,36	12908,74	12908,74
55	44022A00600165	006	00165	a	Pastos	Alloza	856,07	170,56	778,62	517,92	6336,48	9782,07
56	44022A00600165	006	00165	b	Almendro seco	Alloza	385,31	0,00	115,40	150,62	1993,40	9782,07
57	44022A00600175	006	00175	0	Labor o Labradío seco	Alloza	4132,66	0,00	0,00	1398,23	12525,93	12525,93
58	44022A00600161	006	00161	0	Pastos	Alloza	4689,39	0,00	0,00	1152,36	59415,69	59415,69
59	44022A00600178	006	00178	0	Labor o Labradío seco	Alloza	968,10	0,00	0,00	290,15	8092,00	8092,00
60	44022A00600013	006	00013	a	Pastos	Alloza	5730,14	83,29	555,87	1798,75	142085,64	166686,11
61	44022A00600013	006	00013	c	Labor o Labradío seco	Alloza	109,18	0,00	102,56	52,78	2035,75	166686,11
62	44022A00600013	006	00013	d	Labor o Labradío seco	Alloza	1086,47	0,00	0,00	206,62	2545,33	166686,11
63	44022A00600012	006	00012	a	Labor o Labradío seco	Alloza	1772,10	0,00	0,00	345,42	6932,07	7183,28
64	44022A00600011	006	00011	a	Labor o Labradío seco	Alloza	4185,82	0,00	0,00	645,53	12368,56	12390,33
65	44022A00600007	006	00007	a	Labor o Labradío seco	Alloza	597,26	0,00	0,00	157,36	2892,02	3449,84
66	44022A00600007	006	00007	b	Pastos	Alloza	225,96	0,00	0,00	40,29	557,82	3449,84
67	44022A00600042	006	00042	0	Labor o Labradío seco	Alloza	825,32	0,00	0,00	114,99	1948,18	1948,18
68	44022A00600006	006	00006	0	Pastos	Alloza	366,82	0,00	0,00	62,83	1157,50	1157,50
70	44022A00500059	005	00059	0	Labor o Labradío seco	Alloza	276,11	0,00	0,00	120,97	5822,52	5822,52
71	44022A00500060	005	00060	0	Labor o Labradío seco	Alloza	3779,36	0,00	0,00	611,66	8750,44	8750,44
72	44022A00500061	005	00061	0	Labor o Labradío seco	Alloza	1146,69	0,00	0,00	325,11	14459,35	14459,35
73	44022A00500062	005	00062	0	Labor o Labradío seco	Alloza	1807,23	0,00	0,00	253,05	2400,01	2400,01
74	44022A00500063	005	00063	0	Pastos	Alloza	98,61	0,00	0,00	86,89	11739,56	11739,56
75	44022A00509007	005	09007	0	Vía de comunicación de dominio público	Alloza	99,60	0,00	0,00	25,22	3999,82	3999,82
76	44022A00500012	005	00012	a	Pastos	Alloza	3051,31	115,21	691,39	1029,25	100824,60	113265,02
77	44022A00500056	005	00056	a	Labor o Labradío seco	Alloza	3182,17	0,00	0,00	649,09	11425,03	11446,02
78	44022A00509008	005	09008	0	Vía de comunicación de dominio público	Alloza	21,88	0,00	0,00	27,05	707,91	707,91
79	44022A00500051	005	00051	a	Almendro seco	Alloza	1320,03	0,00	0,00	323,99	17789,51	20338,76
80	44022A00500047	005	00047	a	Labor o Labradío seco	Alloza	3554,33	0,00	0,00	863,30	25127,11	26729,68
81	44022A00500047	005	00047	b	Pastos	Alloza	1320,61	0,00	0,00	141,37	1602,57	26729,68
82	44022A00500048	005	00048	a	Pastos	Alloza	1643,90	0,00	0,00	460,00	23487,95	34956,04
83	44022A00500044	005	00044	0	Pastos	Alloza	329,68	0,00	0,00	145,76	10710,90	10710,90
84	44022A00500067	005	00067	0	Pastos	Alloza	1556,15	0,00	0,00	245,58	3591,30	3591,30
85	44022A00500035	005	00035	0	Labor o Labradío seco	Alloza	3650,54	0,00	0,00	728,04	7805,18	7805,18
86	44022A00409008	004	09008	0	Vía de comunicación de dominio público	Alloza	0,00	0,00	0,00	0,00	13604,82	13604,82
86	44022A00500021	005	00021	a	Pastos	Alloza	1063,11	0,00	273,25	210,40	21634,29	266931,25
87	44022A00500021	005	00021	g	Labor o Labradío seco	Alloza	240,93	0,00	511,67	135,19	3034,63	266931,25

**FEMAB****Grupo Sisener Ingenieros**

PROYECTO DE LOCALIZACIÓN 02 DE LAT 400KV DC EVACUACIÓN PE  
DE SET EJULVE A SET CÁMARAS  
RELACIÓN DE BIENES Y DERECHOS AFECTADOS

Nº Parcela Proyecto	Referencia. catastral	Poligono	Parcela	Subparcela	Cultivo	Municipio	Superficie de la Servidumbre de Paso para Vigilancia y Conservación (m2)	Superficie de Ocupación Definitiva (m2)	Superficie de Ocupación Temporal (m2)	Superficie de No Edificabilidad (m2)	Superficie Total de la Subparcela (m2)	Superficie Total de la Parcela (m2)
88	44022A00500021	005	00021	l	Pastos	Alloza	8483,11	141,12	687,66	2633,08	169410,96	266931,25
89	44022A00500036	005	00036	0	Labor o Labradío secoano	Alloza	1785,12	0,00	0,00	362,56	3004,01	3004,01
90	44022A00500037	005	00037	0	Labor o Labradío secoano	Alloza	148,71	0,00	0,00	52,90	2614,44	2614,44
91	44022A00500033	005	00033	0	Labor o Labradío secoano	Alloza	285,81	0,00	0,00	243,83	13347,46	13347,46
92	44022A00509010	005	09010	0	Vía de comunicación de dominio público	Alloza	198,75	0,00	0,00	106,73	5167,07	5167,07
93	44022A00500066	005	00066	a	Almendro secoano	Alloza	1618,59	0,00	0,00	464,02	20840,24	20882,69
94	44022A00500024	005	00024	0	Almendro secoano	Alloza	3951,88	0,00	0,00	609,06	7247,85	7247,85
95	44022A00500023	005	00023	0	Labor o Labradío secoano	Alloza	0,00	0,00	0,00	0,13	9354,17	9354,17
96	44022A00500019	005	00019	0	Labor o Labradío secoano	Alloza	845,12	0,00	0,00	712,98	8343,37	8343,37
97	44022A00500018	005	00018	a	Labor o Labradío secoano	Alloza	3743,21	141,13	146,47	769,84	10478,15	10497,01
98	44022A00500084	005	00084	0	Pastos	Alloza	127,83	0,00	0,00	75,81	4989,79	4989,79
99	44022A00500004	005	00004	a	Pastos	Alloza	16,17	0,00	0,00	7,74	2541,53	12124,57
100	44022A00500004	005	00004	b	Almendro secoano	Alloza	879,08	0,00	0,00	170,67	7770,47	12124,57
101	44022A00500004	005	00004	c	Labor o Labradío secoano	Alloza	664,21	0,00	0,00	262,52	1812,57	12124,57
102	44022A00500005	005	00005	0	Almendro secoano	Alloza	1025,33	0,00	0,00	285,67	5556,31	5556,31
103	44022A00500006	005	00006	0	Pastos	Alloza	1060,09	0,00	0,00	251,22	6590,21	6590,21
104	44022A00500007	005	00007	a	Almendro secoano	Alloza	1259,40	0,00	0,00	109,03	5588,61	6074,66
104	44022A00500007	005	00007	b	Pastos	Alloza	75,24	0,00	0,00	58,24	486,05	6074,66
106	44022A00509014	005	09014	0	None	Alloza	41,07	0,00	0,00	33,98	30655,12	30655,12
107	44022A00409001	004	09001	0	Vía de comunicación de dominio público	Alloza	449,13	0,00	0,00	92,13	35757,17	35757,17
108	44022A00400179	004	00179	a	Pastos	Alloza	3463,74	0,00	0,00	600,84	22261,25	38246,50
109	44022A00400179	004	00179	c	Labor o Labradío secoano	Alloza	850,95	0,00	0,00	299,69	13902,60	38246,50
110	44022A00400180	004	00180	0	Labor o Labradío secoano	Alloza	3293,86	0,00	0,00	659,11	6310,68	6310,68
111	44022A00400177	004	00177	0	Pastos	Alloza	455,24	0,00	0,00	183,09	6443,42	6443,42
112	44022A00400176	004	00176	a	Labor o Labradío secoano	Alloza	6710,39	123,15	654,28	1721,36	47864,98	49417,19
113	44022A00400176	004	00176	c	Pastos	Alloza	680,82	0,00	0,00	169,94	891,83	49417,19
114	44022A00400175	004	00175	a	Pastos	Alloza	3284,24	4,25	0,00	768,50	34609,87	43400,41
115	44022A00400175	004	00175	b	Labor o Labradío secoano	Alloza	321,68	0,00	0,00	79,73	5382,04	43400,41
116	44022A00400175	004	00175	c	Labor o Labradío secoano	Alloza	1175,47	0,00	0,00	332,46	3408,50	43400,41
117	44022A00400166	004	00166	a	Labor o Labradío secoano	Alloza	701,99	0,00	0,00	302,90	14915,73	14931,55
118	44022A00401015	004	01015	0	Labor o Labradío secoano	Alloza	1773,79	0,00	0,00	217,90	2409,57	2409,57
119	44022A00400165	004	00165	a	Pastos	Alloza	1167,24	0,00	0,00	397,07	40483,47	40660,47
120	44022A00400164	004	00164	0	Labor o Labradío secoano	Alloza	3010,16	0,00	0,00	599,85	5687,02	5687,02
121	44022A00400163	004	00163	0	Labor o Labradío secoano	Alloza	456,46	0,00	0,00	213,68	6372,54	6372,54
122	44022A00400157	004	00157	0	Labor o Labradío secoano	Alloza	2239,75	0,00	0,00	631,55	19428,79	19428,79
123	44022A00400048	004	00048	a	Pastos	Alloza	17083,08	189,30	1761,47	5364,32	1612832,47	1826627,91
123	44022A00400048	004	00048	a	Pastos	Alloza	0,00	0,00	0,00	0,00	1612832,47	1826627,91
123	44022A00400048	004	00048	a	Pastos	Alloza	0,00	0,00	0,00	0,00	1612832,47	1826627,91
124	44022A00400048	004	00048	c	Labor o Labradío secoano	Alloza	3313,92	127,40	614,53	1134,12	21523,59	1826627,91
125	44022A00400048	004	00048	g	Pastos	Alloza	141,22	0,00	67,61	160,30	3189,58	1826627,91
126	44022A00400048	004	00048	j	Matorral	Alloza	2416,81	0,00	0,54	1096,27	119832,87	1826627,91
127	44022A00400152	004	00152	0	Labor o Labradío secoano	Alloza	470,08	0,00	0,00	139,06	2093,52	2093,52
128	44022A00400201	004	00201	0	Labor o Labradío secoano	Alloza	943,94	0,00	0,00	223,70	8337,66	8337,66
129	44022A00401020	004	01020	a	Pastos	Alloza	190,11	0,00	0,00	216,48	1666,06	4021,55

Nº Parcela Proyecto	Referencia catastral	Polygono	Parcela	Subparcela	Cultivo	Municipio	Superficie de la Servidumbre de Paso para Vigilancia y Conservación (m2)	Superficie de Ocupación Definitiva (m2)	Superficie de Ocupación Temporal (m2)	Superficie de No Edificabilidad (m2)	Superficie Total de la Subparcela (m2)	Superficie Total de la Parcela (m2)
130	44022A00400134	004	00134	0	Almendro seco	Alloza	2332,85	0,00	0,00	516,25	8673,97	8673,97
131	44022A00400133	004	00133	0	Pastos	Alloza	0,00	0,00	0,00	0,05	11658,85	11658,85
132	44022A00400135	004	00135	a	Almendro seco	Alloza	3574,48	0,00	0,00	1076,86	13769,47	13794,38
133	44022A00409013	004	09013	0	Vía de comunicación de dominio público	Alloza	224,14	0,00	0,00	195,01	14632,08	14632,08
134	44022A00400954	004	00954	0	Pastos	Alloza	2172,86	84,90	853,16	1226,45	9358,62	9358,62
135	44022A00400061	004	00061	0	Olivos seco	Alloza	2152,36	0,00	0,00	638,56	4513,81	4513,81
136	44022A00400960	004	00960	b	Pinar maderable	Alloza	1847,05	0,00	0,00	678,30	59483,58	111787,06
137	44022A00400021	004	00021	0	Olivos seco	Alloza	459,42	0,00	0,00	145,57	2558,47	2558,47
138	44022A00400022	004	00022	0	Olivos seco	Alloza	230,74	0,00	0,00	62,12	2473,80	2473,80
139	44022A00400023	004	00023	0	Olivos seco	Alloza	394,41	0,00	0,00	53,94	467,72	467,72
140	44022A00400019	004	00019	0	Olivos seco	Alloza	546,47	0,00	0,00	174,15	7864,66	7864,66
141	44022A00400026	004	00026	0	Olivos seco	Alloza	175,28	0,00	0,00	127,15	3090,14	3090,14
142	44022A00400030	004	00030	0	Improductivo	Alloza	10,84	0,00	0,00	51,56	80,24	80,24
143	44022A00400029	004	00029	0	Pastos	Alloza	606,76	0,00	0,00	82,79	979,69	979,69
144	44022A00400017	004	00017	0	Olivos seco	Alloza	618,80	0,00	0,00	212,76	6486,99	6486,99
145	44022A00400031	004	00031	0	Olivos seco	Alloza	270,13	0,00	0,00	103,14	1171,71	1171,71
146	44022A00400015	004	00015	0	Olivos seco	Alloza	360,29	0,00	0,00	97,88	3229,47	3229,47
147	44022A00400032	004	00032	0	Labor o Labradío seco	Alloza	232,01	0,00	0,00	229,10	5405,34	5405,34
148	44022A00400033	004	00033	a	Labor o Labradío seco	Alloza	1564,20	0,00	0,00	417,84	7018,63	14544,86
149	44022A00400033	004	00033	b	Olivos seco	Alloza	208,13	4,16	636,23	250,35	4844,34	14544,86
150	44022A00400033	004	00033	c	Olivos seco	Alloza	516,32	0,00	0,00	109,34	2681,89	14544,86
151	44022A00400035	004	00035	0	Pastos	Alloza	44,57	0,00	0,00	124,96	1786,15	1786,15
152	44022A00400051	004	00051	b	Olivos seco	Alloza	1442,82	4,34	179,94	495,42	10104,89	13895,48
153	44022A00400037	004	00037	0	Pastos	Alloza	318,87	95,91	52,55	149,45	7760,37	7760,37
154	44022A00409014	004	09014	0	Vía de comunicación de dominio público	Alloza	181,85	0,00	0,00	71,60	1050,84	1050,84
155	44022A00401086	004	01086	0	Pastos	Alloza	266,61	0,00	0,00	147,25	8636,15	8636,15
156	44022A00400039	004	00039	0	Pastos	Alloza	465,32	0,00	0,00	226,76	4115,71	4115,71
157	44022A00401092	004	01092	0	Olivos seco	Alloza	443,16	0,00	0,00	176,49	1099,59	1099,59
158	44022A00409015	004	09015	0	Vía de comunicación de dominio público	Alloza	160,76	0,00	0,00	65,33	2653,27	2653,27
159	44022A00400001	004	00001	0	Improductivo	Alloza	480,56	0,00	0,00	156,48	32480,64	32480,64
160	44022A00409016	004	09016	0	Vía de comunicación de dominio público	Alloza	304,35	0,00	0,00	113,57	7702,16	7702,16
161	44022A00400040	004	00040	0	Improductivo	Alloza	1479,11	0,00	0,00	539,09	37601,41	37601,41
162	44022A00309015	003	09015	0	Vía de comunicación de dominio público	Alloza	206,48	0,00	0,00	75,63	2233,00	2233,00
163	44022A00300314	003	00314	a	Pastos	Alloza	796,44	0,00	0,00	308,11	26783,47	29686,95
164	44022A00309003	003	09003	0	Vía de comunicación de dominio público	Alloza	272,95	0,00	0,00	94,02	5050,75	5050,75
165	44022A00300322	003	00322	0	Pastos	Alloza	7763,91	84,89	827,78	2117,77	98673,16	98673,16
166	44022A00309001	003	09001	0	Vía de comunicación de dominio público	Alloza	904,99	0,00	0,00	137,35	32199,55	32199,55
167	44022A00100664	001	00664	0	Pinar maderable	Alloza	1690,89	0,00	0,00	236,68	76633,91	76633,91
169	44022A00100634	001	00634	0	Labor o Labradío seco	Alloza	43069,96	0,00	0,00	4153,05	208653,93	208653,93



Nº Parcela Proyecto	Referencia. catastral	Polygono	Parcela	Subparcela	Cultivo	Municipio	Superficie de la Servidumbre de Paso para Vigilancia y Conservación (m2)	Superficie de Ocupación Definitiva (m2)	Superficie de Ocupación Temporal (m2)	Superficie de No Edificabilidad (m2)	Superficie Total de la Subparcela (m2)	Superficie Total de la Parcela (m2)
171	44022A00100072	001	00072	a	Improductivo	Alloza	9055,28	0,00	0,00	963,00	264216,84	308712,31
172	44022A00100072	001	00072	b	Matorral	Alloza	637,20	0,00	0,00	225,52	11952,01	308712,31
172	44022A00100616	001	00616	a	Improductivo	Alloza	1490,62	0,00	0,00	219,67	10928,53	21083,14
173	44022A00100005	001	00005	a	Pinar maderable	Alloza	17990,48	189,31	1670,69	5592,91	2878210,51	2887568,95
173	44022A00100005	001	00005	a	Pinar maderable	Alloza	0,00	0,00	0,00	0,00	2878210,51	2887568,95
173	44022A00100005	001	00005	a	Pinar maderable	Alloza	0,00	0,00	0,00	0,00	2878210,51	2887568,95
174	44022A00100623	001	00623	0	Pastos	Alloza	1477,18	0,00	0,00	271,38	2995,73	2995,73
175	44022A00109009	001	09009	0	Vía de comunicación de dominio público	Alloza	405,51	0,00	0,00	71,62	3312,22	3312,22
176	44022A00100027	001	00027	a	Labor o Labradío seco	Alloza	10748,69	0,00	0,00	2374,92	29587,43	50011,51
177	44025A02200199	022	00199	0	Labor o Labradío seco	Andorra	4552,05	127,40	702,80	1573,30	29093,70	29093,70
178	44025A02200208	022	00208	0	Pinar maderable	Andorra	3645,49	104,41	883,82	1865,65	214639,51	214639,51
179	44025A02200201	022	00201	0	Olivos seco	Andorra	1907,40	0,00	0,00	419,67	6161,22	6161,22
180	44025A02200202	022	00202	0	Olivos seco	Andorra	1560,75	0,00	0,00	577,75	4855,44	4855,44
181	44025A02209005	022	09005	0	Vía de comunicación de dominio público	Andorra	157,36	0,00	0,00	70,52	13406,42	13406,42
182	44025A02200220	022	00220	0	Pinar maderable	Andorra	50615,33	242,12	1563,81	11660,78	1717285,07	1717285,07
182	44025A02200220	022	00220	0	Pinar maderable	Andorra	0,00	0,00	0,00	0,00	1717285,07	1717285,07
182	44025A02200220	022	00220	0	Pinar maderable	Andorra	0,00	0,00	0,00	0,00	1717285,07	1717285,07
183	44025A02200372	022	00372	a	Labor o Labradío seco	Andorra	2173,34	0,00	0,00	471,72	6823,79	13951,95
184	44025A02200372	022	00372	b	Pinar maderable	Andorra	1280,65	0,00	0,00	294,54	7128,16	13951,95
185	44025A02200224	022	00224	a	Pinar maderable	Andorra	139,61	0,00	0,00	111,41	292785,61	333024,01
186	44025A02209002	022	09002	0	Vía de comunicación de dominio público	Andorra	681,63	0,00	0,00	198,12	95037,32	95037,32
187	44025A02200001	022	00001	0	Pinar maderable	Andorra	17765,47	170,55	889,64	4540,37	4265209,26	4265209,26
188	44025A02200311	022	00311	0	Labor o Labradío seco	Andorra	0,00	0,00	0,00	22,48	6003,01	6003,01
189	44025A02200317	022	00317	a	Olivos seco	Andorra	1213,00	0,00	0,00	220,15	6655,69	8246,99
190	44025A02200317	022	00317	b	Pinar maderable	Andorra	388,74	0,00	0,00	180,30	1591,30	8246,99
191	44025A02200310	022	00310	0	Labor o Labradío seco	Andorra	412,28	0,00	0,00	152,41	3098,52	3098,52
192	44025A02200318	022	00318	0	Pastos	Andorra	1253,00	0,00	0,00	541,21	7295,80	7295,80
193	44025A02200321	022	00321	0	Labor o Labradío seco	Andorra	61,26	0,00	0,00	39,17	2534,67	2534,67
194	44025A02200320	022	00320	a	Pastos	Andorra	405,30	0,00	0,00	144,56	660,89	729,71
195	44025A02200320	022	00320	b	Improductivo	Andorra	68,83	0,00	0,00	0,00	68,83	729,71
196	44025A02200228	022	00228	i	Olivos seco	Andorra	62,94	0,00	0,00	80,42	3381,29	598513,79
197	44025A02200228	022	00228	f	Labor o Labradío seco	Andorra	3129,82	92,49	515,82	1319,92	79070,40	598513,79
198	44022A00109008	001	09008	0	Vía de comunicación de dominio público	Alloza	1147,56	0,00	0,00	153,30	61695,01	61695,01
198	44025A02200228	022	00228	m	Olivos seco	Andorra	192,72	60,52	398,64	155,22	6422,86	598513,79
199	44025A02200228	022	00228	d	Almendro seco	Andorra	223,44	0,00	0,00	204,59	6095,19	598513,79
200	44025A02200228	022	00228	n	Labor o Labradío seco	Andorra	28,97	0,00	0,00	70,05	1330,33	598513,79
201	44025A02200228	022	00228	p	Olivos seco	Andorra	1214,92	0,00	0,00	334,72	2717,50	598513,79
202	44025A02200228	022	00228	a	Pinar maderable	Andorra	10953,72	24,38	646,97	3158,24	461961,16	598513,79
203	44025A02200233	022	00233	0	Olivos seco	Andorra	1124,10	0,00	0,00	179,89	5484,89	5484,89
204	44025A02200234	022	00234	0	Labor o Labradío seco	Andorra	0,00	0,00	0,00	18,00	30443,03	30443,03
205	44025A02200232	022	00232	0	Olivos seco	Andorra	1445,36	0,00	0,00	276,09	2279,62	2279,62
206	44025A02200231	022	00231	0	Olivos seco	Andorra	1954,63	0,00	0,00	151,45	2261,91	2261,91

Nº Parcela Proyecto	Referencia catastral	Polígono	Parcela	Subparcela	Cultivo	Municipio	Superficie de la Servidumbre de Paso para Vigilancia y Conservación (m2)	Superficie de Ocupación Definitiva (m2)	Superficie de Ocupación Temporal (m2)	Superficie de No Edificabilidad (m2)	Superficie Total de la Subparcela (m2)	Superficie Total de la Parcela (m2)
207	44025A02200230	022	00230	0	Olivos seco	Andorra	1622,70	0,00	0,00	314,51	2926,79	2926,79
208	44025A02200008	022	00008	a	Olivos seco	Andorra	2523,29	0,00	0,00	530,84	7692,11	13556,74
208	44025A02200229	022	00229	0	Olivos seco	Andorra	2137,84	0,00	0,00	478,65	3326,40	3326,40
209	44025A02200008	022	00008	b	Labor o Labradío seco	Andorra	1250,50	0,00	0,00	667,98	5864,63	13556,74
211	44025A02200002	022	00002	d	Labor o Labradío seco	Andorra	9911,49	47,17	623,34	3307,42	94931,43	668317,19
212	44025A02200002	022	00002	c	Labor o Labradío seco	Andorra	793,77	115,19	949,43	410,80	17426,56	668317,19
213	44025A02200002	022	00002	a	Pinar maderable	Andorra	2656,12	0,00	18,79	773,26	514019,34	668317,19
214	44025A02200009	022	00009	a	Labor o Labradío seco	Andorra	1622,63	0,00	0,00	341,89	8915,65	14828,39
215	44025A02200010	022	00010	0	Labor o Labradío seco	Andorra	600,54	0,00	0,00	102,24	5076,64	5076,64
216	44025A02200011	022	00011	0	Labor o Labradío seco	Andorra	203,53	91,19	263,58	288,31	27155,33	27155,33
217	44025A02309019	023	09019	0	Vía de comunicación de dominio público	Andorra	222,28	0,00	0,00	93,76	9950,44	9950,44
218	44025A02300001	023	00001	f	Labor o Labradío seco	Andorra	1164,24	0,00	0,00	350,32	7631,49	256949,42
219	44025A02300261	023	00261	0	Labor o Labradío seco	Andorra	1204,65	0,00	0,00	548,21	25627,48	25627,48
220	44025A02300001	023	00001	a	Pastos	Andorra	107,05	0,00	0,00	248,99	173408,80	256949,42
221	44025A02300001	023	00001	c	Labor o Labradío seco	Andorra	3166,95	0,00	0,00	987,97	16148,52	256949,42
222	44025A02300001	023	00001	d	Labor o Labradío seco	Andorra	2724,79	0,00	0,00	947,80	16677,93	256949,42
223	44025A02300003	023	00003	0	Labor o Labradío seco	Andorra	992,10	0,00	0,00	380,23	10586,43	10586,43
225	44025A02300006	023	00006	b	Labor o Labradío seco	Andorra	1547,10	115,20	694,56	866,33	27644,26	64093,29
226	44025A02300006	023	00006	a	Pastos	Andorra	3820,92	0,00	35,08	1226,63	33622,89	64093,29
227	44025A02300005	023	00005	a	Labor o Labradío seco	Andorra	541,92	0,00	0,00	247,62	10519,23	13403,79
227	44025A02300005	023	00005	b	Olivos seco	Andorra	1363,21	0,00	0,00	249,25	1830,54	13403,79
227	44025A02300005	023	00005	c	Labor o Labradío seco	Andorra	503,67	0,00	0,00	224,34	1054,02	13403,79
228	44025A02300008	023	00008	0	Labor o Labradío seco	Andorra	3461,41	115,15	398,38	1476,21	25164,63	25164,63
229	44025A02300260	023	00260	0	Labor o Labradío seco	Andorra	2393,57	0,05	341,04	834,97	18434,19	18434,19
230	44025A02309003	023	09003	0	Vía de comunicación de dominio público	Andorra	259,72	0,00	0,00	77,78	3924,44	3924,44
231	44025A02300015	023	00015	0	Labor o Labradío seco	Andorra	480,08	0,00	0,00	211,22	8618,08	8618,08
232	44025A02300265	023	00265	0	Labor o Labradío seco	Andorra	0,00	0,00	0,00	2,09	14702,79	14702,79
234	44025A02300013	023	00013	a	Pastos	Andorra	88,97	0,00	0,00	115,13	87070,34	215535,59
234	44025A02300013	023	00013	b	Labor o Labradío seco	Andorra	4556,17	0,00	0,00	1259,55	27103,16	215535,59
234	44025A02300013	023	00013	c	Labor o Labradío seco	Andorra	5556,78	117,43	649,63	1967,99	43036,86	215535,59
235	44025A02300013	023	00013	f	Pastos	Andorra	1013,56	9,97	79,32	474,19	8323,17	215535,59
238	44025A02300016	023	00016	a	Labor o Labradío seco	Andorra	778,91	0,00	0,00	336,16	17506,08	30970,09
239	44008A00109003	001	09003	0	Vía de comunicación de dominio público	Albalate del Arzobispo	0,01	0,00	0,00	0,00	1566,44	1566,44
239	44025A02300019	023	00019	0	Labor o Labradío seco	Andorra	782,98	0,00	0,00	282,12	1417,35	1417,35
240	44008A00109006	001	09006	0	Vía de comunicación de dominio público	Albalate del Arzobispo	0,30	0,00	0,00	0,00	3484,53	3484,53
240	44025A02300017	023	00017	0	Labor o Labradío seco	Andorra	1253,03	0,00	0,00	391,21	8799,71	8799,71
241	44008A00209005	002	09005	0	Vía de comunicación de dominio público	Albalate del Arzobispo	1,91	0,00	0,00	0,00	5086,44	5086,44
241	44025A02300018	023	00018	0	Labor o Labradío seco	Andorra	1264,50	0,00	0,00	383,29	6227,99	6227,99
242	44008A01900163	019	00163	0	Olivos seco	Albalate del Arzobispo	254,98	0,00	0,00	0,00	1948,04	1948,04

**FEMAB****Grupo Sisener Ingenieros**

IFICACIÓN 02 DE LAT 400KV DC EVACUACIÓN PE  
DE SET EJULVE A SET CÁMARAS  
RELACIÓN DE BIENES Y DERECHOS AFECTADOS

Nº Parcela Proyecto	Referencia. catastral	Poligono	Parcela	Subparcela	Cultivo	Municipio	Superficie de la Servidumbre de Paso para Vigilancia y Conservación (m2)	Superficie de Ocupación Definitiva (m2)	Superficie de Ocupación Temporal (m2)	Superficie de No Edificabilidad (m2)	Superficie Total de la Subparcela (m2)	Superficie Total de la Parcela (m2)
243	44008A05200128	052	00128	b	Pastos	Albalate del Arzobispo	64,03	0,00	0,00	0,00	1074,94	15284,47
243	44008A05209028	052	09028	0	Vía de comunicación de dominio público	Albalate del Arzobispo	5,75	0,00	0,00	0,00	715,46	715,46
244	44008A05700761	057	00761	0	Labor o Labradío seco	Albalate del Arzobispo	274,12	0,00	0,00	0,00	11198,15	11198,15
245	44008A06300260	063	00260	0	Labor o Labradío seco	Albalate del Arzobispo	999,64	0,00	0,00	0,00	4473,76	4473,76
246	44008A05700308	057	00308	0	Almendro seco	Albalate del Arzobispo	131,39	0,00	0,00	0,00	8916,27	8916,27
247	44008A06209017	062	09017	0	Vía de comunicación de dominio público	Albalate del Arzobispo	0,03	0,00	0,00	0,00	3080,58	3080,58
248	44008A06200188	062	00188	0	Labor o Labradío seco	Albalate del Arzobispo	441,32	0,00	0,00	0,00	7351,74	7351,74
249	44008A05500106	055	00106	0	Olivos regadío	Albalate del Arzobispo	121,30	0,00	0,00	0,00	4124,68	4124,68
250	44008A04700056	047	00056	b	Pastos	Albalate del Arzobispo	181,94	0,00	0,00	0,00	1685,54	3500,48
251	44008A04700046	047	00046	0	Labor o Labradío seco	Albalate del Arzobispo	687,09	0,00	0,00	0,00	21643,10	21643,10
252	44008A04309007	043	09007	0	Vía de comunicación de dominio público	Albalate del Arzobispo	0,12	0,00	0,00	0,00	190,58	190,58
253	44008A01900170	019	00170	0	Olivos seco	Albalate del Arzobispo	338,43	0,73	0,00	0,00	8139,84	8139,84
254	44008A01900158	019	00158	i	Olivos seco	Albalate del Arzobispo	669,51	4,86	0,00	0,00	2933,68	67794,64
255	44008A05700762	057	00762	0	Almendro seco	Albalate del Arzobispo	323,81	0,00	0,00	0,00	2814,12	2814,12
256	44008A05700765	057	00765	0	Almendro seco	Albalate del Arzobispo	123,08	0,00	0,00	0,00	8773,66	8773,66
257	44008A01900347	019	00347	0	Olivos seco	Albalate del Arzobispo	54,29	0,00	0,00	0,00	711,41	711,41
258	44008A02000054	020	00054	0	Olivos seco	Albalate del Arzobispo	254,80	0,00	0,00	0,00	24529,25	24529,25
259	44008A02000257	020	00257	g	Almendro seco	Albalate del Arzobispo	1701,48	1,47	0,00	0,00	17665,91	57751,29
259	44008A02000257	020	00257	g	Almendro seco	Albalate del Arzobispo	0,00	0,00	0,00	0,00	17665,91	57751,29
259	44008A02000257	020	00257	g	Almendro seco	Albalate del Arzobispo	0,00	0,00	0,00	0,00	17665,91	57751,29
260	44025A02300024	023	00024	0	Labor o Labradío seco	Andorra	2461,13	0,00	0,00	739,93	16309,78	16309,78
261	44025A02300031	023	00031	a	Labor o Labradío seco	Andorra	7502,44	115,20	825,60	2575,20	96568,78	139505,04
262	44025A02300028	023	00028	0	Labor o Labradío seco	Andorra	1178,59	0,00	55,09	451,32	2450,22	2450,22
263	44025A02300030	023	00030	0	Labor o Labradío seco	Andorra	1597,23	0,00	0,00	947,07	9083,27	9083,27
264	44025A02300026	023	00026	0	Labor o Labradío seco	Andorra	945,16	115,20	609,93	600,34	2659,23	2659,23

Nº Parcela Proyecto	Referencia catastral	Polygono	Parcela	Subparcela	Cultivo	Municipio	Superficie de la Servidumbre de Paso para Vigilancia y Conservación (m2)	Superficie de Ocupación Definitiva (m2)	Superficie de Ocupación Temporal (m2)	Superficie de No Edificabilidad (m2)	Superficie Total de la Subparcela (m2)	Superficie Total de la Parcela (m2)
266	44025A02309002	023	09002	0	Vía de comunicación de dominio público	Andorra	204,29	0,00	59,66	93,35	8752,27	8752,27
267	44025A02300031	023	00031	c	Pastos	Andorra	3792,42	0,00	0,00	927,20	12044,71	139505,04
271	44008A02000264	020	00264	0	Olivos secano	Albalate del Arzobispo	149,20	0,00	0,00	0,00	1640,68	1640,68
272	44008A02000049	020	00049	0	Olivos secano	Albalate del Arzobispo	16,35	0,00	0,00	0,00	5068,18	5068,18
273	44008A02000269	020	00269	0	Olivos secano	Albalate del Arzobispo	297,05	0,00	0,00	0,00	7349,30	7349,30
274	44008A02000051	020	00051	ac	Pinar maderable	Albalate del Arzobispo	47,57	0,00	0,00	0,00	317845,43	1753717,02
274	44008A02000051	020	00051	ar	Almendro secano	Albalate del Arzobispo	158,28	0,00	0,00	0,00	11500,18	1753717,02
274	44008A02000051	020	00051	as	Pinar maderable	Albalate del Arzobispo	117,93	0,00	227,87	0,00	997233,37	1753717,02
274	44008A02000051	020	00051	bb	Improductivo	Albalate del Arzobispo	5814,47	110,75	0,00	0,00	15338,60	1753717,02
274	44008A02000051	020	00051	bb	Improductivo	Albalate del Arzobispo	0,00	0,00	0,00	0,00	15338,60	1753717,02
274	44008A02000051	020	00051	bb	Improductivo	Albalate del Arzobispo	0,00	0,00	0,00	0,00	15338,60	1753717,02
274	44008A02000051	020	00051	bb	Improductivo	Albalate del Arzobispo	0,00	0,00	0,00	0,00	15338,60	1753717,02
274	44008A02000051	020	00051	bb	Improductivo	Albalate del Arzobispo	0,00	0,00	0,00	0,00	15338,60	1753717,02
274	44008A02000051	020	00051	bb	Improductivo	Albalate del Arzobispo	0,00	0,00	0,00	0,00	15338,60	1753717,02
274	44008A02000051	020	00051	bb	Improductivo	Albalate del Arzobispo	0,00	0,00	0,00	0,00	15338,60	1753717,02
274	44008A02000051	020	00051	bk	Improductivo	Albalate del Arzobispo	4,19	0,00	0,00	0,00	22,23	1753717,02
275	44008A02000268	020	00268	a	Almendro secano	Albalate del Arzobispo	516,96	0,00	0,00	0,00	16825,29	19260,23
276	44008A02000254	020	00254	0	Olivos secano	Albalate del Arzobispo	299,81	0,00	0,00	0,00	8975,86	8975,86
278	44008A02000026	020	00026	g	Almendro secano	Albalate del Arzobispo	214,22	0,00	0,00	0,00	4672,17	45435,22
278	44008A02000026	020	00026	i	Improductivo	Albalate del Arzobispo	92,35	0,00	0,00	0,00	7957,16	45435,22
279	44008A02100003	021	00003	0	Olivos secano	Albalate del Arzobispo	273,82	25,00	0,00	0,00	12118,54	12118,54
282	44008A02109001	021	09001	0	Vía de comunicación de dominio público	Albalate del Arzobispo	197,01	0,00	0,00	0,00	33046,67	33046,67
283	44008A02109002	021	09002	0	Vía de comunicación de dominio público	Albalate del Arzobispo	24,63	0,00	0,00	0,00	520,71	520,71
284	44008A02100002	021	00002	0	Labor o Labradío secano	Albalate del Arzobispo	161,61	25,00	0,00	0,00	1597,99	1597,99
285	44008A01900002	019	00002	l	Almendro secano	Albalate del Arzobispo	757,25	0,73	0,00	0,00	34397,88	171938,08

Nº Parcela Proyecto	Referencia catastral	Polygono	Parcela	Subparcela	Cultivo	Municipio	Superficie de la Servidumbre de Paso para Vigilancia y Conservación (m2)	Superficie de Ocupación Definitiva (m2)	Superficie de Ocupación Temporal (m2)	Superficie de No Edificabilidad (m2)	Superficie Total de la Subparcela (m2)	Superficie Total de la Parcela (m2)
291	44008A01900002	019	00002	t	Labor o Labradío seco	Albalate del Arzobispo	477,92	25,00	0,00	0,00	5661,75	171938,08
291	44008A01900002	019	00002	u	Almendro seco	Albalate del Arzobispo	3,80	0,00	0,00	0,00	601,04	171938,08
292	44008A01900002	019	00002	a	Labor o Labradío seco	Albalate del Arzobispo	1321,04	0,00	0,00	0,00	40895,45	171938,08
293	44008A01900164	019	00164	0	Olivos seco	Albalate del Arzobispo	394,17	0,00	0,00	0,00	1973,86	1973,86
300	44008A01900002	019	00002	r	Almendro seco	Albalate del Arzobispo	187,74	0,00	0,00	0,00	2077,89	171938,08
301	44008A01900002	019	00002	s	Almendro seco	Albalate del Arzobispo	79,03	0,00	0,00	0,00	751,25	171938,08
302	44008A01900002	019	00002	j	Labor o Labradío seco	Albalate del Arzobispo	250,76	0,00	0,00	0,00	1693,12	171938,08
304	44008A01900356	019	00356	0	Labor o Labradío seco	Albalate del Arzobispo	392,63	0,00	0,00	0,00	3015,14	3015,14
307	44008A02000275	020	00275	0	Labor o Labradío seco	Albalate del Arzobispo	296,16	0,00	0,00	0,00	10300,23	10300,23
309	44008A02009005	020	09005	0	Vía de comunicación de dominio público	Albalate del Arzobispo	10,30	0,00	0,00	0,00	3149,62	3149,63
310	44008A02000012	020	00012	0	Labor o Labradío seco	Albalate del Arzobispo	64,78	0,00	0,00	0,00	3357,39	3357,39
311	44008A02000013	020	00013	a	Labor o Labradío seco	Albalate del Arzobispo	62,40	0,00	0,00	0,00	1908,69	3819,08
312	44008A02000013	020	00013	b	Almendro seco	Albalate del Arzobispo	286,97	6,61	0,00	0,00	1910,39	3819,08
312	44008A02000013	020	00013	b	Almendro seco	Albalate del Arzobispo	0,00	0,00	0,00	0,00	1910,39	3819,08
312	44008A02000013	020	00013	b	Almendro seco	Albalate del Arzobispo	0,00	0,00	0,00	0,00	1910,39	3819,08
313	44008A02000023	020	00023	a	Labor o Labradío seco	Albalate del Arzobispo	348,20	0,00	0,00	0,00	40392,23	50594,26
314	44008A02000014	020	00014	0	Olivos seco	Albalate del Arzobispo	102,59	0,00	0,00	0,00	4444,74	4444,74
314	44008A02000020	020	00020	0	Olivos seco	Albalate del Arzobispo	26,81	0,00	0,00	0,00	1988,80	1988,80
316	44008A02000019	020	00019	0	Olivos seco	Albalate del Arzobispo	14,91	0,00	0,00	0,00	1205,94	1205,94
318	44008A02000292	020	00292	0	Olivos seco	Albalate del Arzobispo	4,45	0,00	0,00	0,00	1618,09	1618,09
319	44008A02000291	020	00291	0	Olivos seco	Albalate del Arzobispo	3,15	0,00	0,00	0,00	1244,56	1244,56
320	44008A02000018	020	00018	0	Olivos seco	Albalate del Arzobispo	10,99	0,00	0,00	0,00	1599,31	1599,31
321	44008A02000017	020	00017	0	Olivos seco	Albalate del Arzobispo	5,31	0,00	0,00	0,00	693,70	693,70

Nº Parcela Proyecto	Referencia catastral	Poligono	Parcela	Subparcela	Cultivo	Municipio	Superficie de la Servidumbre de Paso para Vigilancia y Conservación (m2)	Superficie de Ocupación Definitiva (m2)	Superficie de Ocupación Temporal (m2)	Superficie de No Edificabilidad (m2)	Superficie Total de la Subparcela (m2)	Superficie Total de la Parcela (m2)
322	44008A02000016	020	00016	0	Olivos seco	Albalate del Arzobispo	17,96	0,00	0,00	0,00	1371,15	1371,15
323	44008A02000015	020	00015	0	Olivos seco	Albalate del Arzobispo	11,00	0,00	0,00	0,00	2706,82	2706,82
324	44008A01909001	019	09001	0	Vía de comunicación de dominio público	Albalate del Arzobispo	191,29	0,00	0,00	0,00	55080,22	55080,22
325	44008A01900124	019	00124	0	Pastos	Albalate del Arzobispo	219,10	0,00	0,00	0,00	996,52	996,52
326	44008A01900121	019	00121	a	Labor o Labradío seco	Albalate del Arzobispo	188,68	0,00	0,00	0,00	4904,83	6566,26
327	44008A01900128	019	00128	a	Olivos seco	Albalate del Arzobispo	301,63	0,00	0,00	0,00	3971,66	4402,66
327	44008A01900128	019	00128	b	Pastos	Albalate del Arzobispo	60,79	0,00	0,00	0,00	431,01	4402,66
329	44008A01900120	019	00120	a	Labor o Labradío seco	Albalate del Arzobispo	1470,24	0,73	0,00	0,00	13564,91	15656,40
330	44008A02000030	020	00030	0	Olivos seco	Albalate del Arzobispo	28,03	0,00	0,00	0,00	1550,48	1550,48
331	44008A02009003	020	09003	0	Vía de comunicación de dominio público	Albalate del Arzobispo	4221,01	135,00	0,00	0,00	4612,05	4612,05
331	44008A02009003	020	09003	0	Vía de comunicación de dominio público	Albalate del Arzobispo	0,00	0,00	0,00	0,00	4612,05	4612,05
331	44008A02009003	020	09003	0	Vía de comunicación de dominio público	Albalate del Arzobispo	0,00	0,00	0,00	0,00	4612,05	4612,05
331	44008A02009003	020	09003	0	Vía de comunicación de dominio público	Albalate del Arzobispo	0,00	0,00	0,00	0,00	4612,05	4612,05
331	44008A02009003	020	09003	0	Vía de comunicación de dominio público	Albalate del Arzobispo	0,00	0,00	0,00	0,00	4612,05	4612,05
331	44008A02009003	020	09003	0	Vía de comunicación de dominio público	Albalate del Arzobispo	0,00	0,00	0,00	0,00	4612,05	4612,05
331	44008A02009003	020	09003	0	Vía de comunicación de dominio público	Albalate del Arzobispo	0,00	0,00	0,00	0,00	4612,05	4612,05
331	44008A02009003	020	09003	0	Vía de comunicación de dominio público	Albalate del Arzobispo	0,00	0,00	0,00	0,00	4612,05	4612,05
332	44008A02000048	020	00048	0	Olivos seco	Albalate del Arzobispo	155,56	12,66	0,00	0,00	2697,86	2697,86
334	44008A01900126	019	00126	0	Almendro seco	Albalate del Arzobispo	238,36	37,28	0,00	0,00	1989,79	1989,79
334	44008A01900126	019	00126	0	Almendro seco	Albalate del Arzobispo	0,00	0,00	0,00	0,00	1989,79	1989,79
334	44008A01900126	019	00126	0	Almendro seco	Albalate del Arzobispo	0,00	0,00	0,00	0,00	1989,79	1989,79
337	44008A01900105	019	00105	0	Olivos seco	Albalate del Arzobispo	0,00	0,00	0,00	0,00	1623,56	1623,56
338	44008A02000506	020	00506	0	Pastos	Albalate del Arzobispo	79,99	0,01	0,00	0,00	1398,86	1398,86
339	44008A02000023	020	00023	b	Olivos seco	Albalate del Arzobispo	13,32	0,00	0,00	0,00	3643,52	50594,26

Nº Parcela Proyecto	Referencia catastral	Polygono	Parcela	Subparcela	Cultivo	Municipio	Superficie de la Servidumbre de Paso para Vigilancia y Conservación (m2)	Superficie de Ocupación Definitiva (m2)	Superficie de Ocupación Temporal (m2)	Superficie de No Edificabilidad (m2)	Superficie Total de la Subparcela (m2)	Superficie Total de la Parcela (m2)
339	44008A02000023	020	00023	c	Olivos seco	Albalate del Arzobispo	34,42	0,00	0,00	0,00	4944,67	50594,26
339	44008A02000023	020	00023	d	Olivos seco	Albalate del Arzobispo	20,58	0,00	0,00	0,00	1613,85	50594,26
340	44008A02000271	020	00271	0	Olivos seco	Albalate del Arzobispo	170,74	12,54	0,00	0,00	6025,85	6025,85
340	44008A02000271	020	00271	0	Olivos seco	Albalate del Arzobispo	0,00	0,00	0,00	0,00	6025,85	6025,85
340	44008A02000271	020	00271	0	Olivos seco	Albalate del Arzobispo	0,00	0,00	0,00	0,00	6025,85	6025,85
341	44008A01900106	019	00106	a	Pastos	Albalate del Arzobispo	616,51	0,00	0,00	0,00	8923,75	27560,74
341	44008A01900106	019	00106	b	Almendro seco	Albalate del Arzobispo	415,51	0,00	0,00	0,00	2944,71	27560,74
341	44008A01900106	019	00106	c	Almendro seco	Albalate del Arzobispo	1130,36	0,73	0,00	0,00	6932,43	27560,74
341	44008A01900106	019	00106	d	Almendro seco	Albalate del Arzobispo	122,50	0,00	0,00	0,00	4227,95	27560,74
342	44008A02000050	020	00050	a	Olivos seco	Albalate del Arzobispo	62,93	0,00	0,00	0,00	9643,49	10019,53
342	44008A02000050	020	00050	b	Pastos	Albalate del Arzobispo	72,88	0,00	0,00	0,00	376,04	10019,53
345	44025A02300025	023	00025	0	Labor o Labradío seco	Andorra	651,13	0,00	0,00	329,45	1809,97	1809,97
347	44008A02000003	020	00003	r	Olivos seco	Albalate del Arzobispo	18,32	6,22	0,00	0,00	4450,14	168534,49
348	44008A01900115	019	00115	a	Almendro seco	Albalate del Arzobispo	1239,21	37,28	0,00	0,00	8493,90	14638,02
348	44008A01900115	019	00115	a	Almendro seco	Albalate del Arzobispo	0,00	0,00	0,00	0,00	8493,90	14638,02
348	44008A01900115	019	00115	a	Almendro seco	Albalate del Arzobispo	0,00	0,00	0,00	0,00	8493,90	14638,02
348	44008A01900115	019	00115	c	Almendro seco	Albalate del Arzobispo	660,16	0,00	0,00	0,00	5156,37	14638,02
348	44008A01900115	019	00115	d	Improductivo	Albalate del Arzobispo	27,61	0,00	0,00	0,00	183,50	14638,02
349	44008A02000289	020	00289	0	Olivos seco	Albalate del Arzobispo	235,55	0,00	0,00	0,00	12176,96	12176,96
354	44008A01900342	019	00342	0	Labor o Labradío seco	Albalate del Arzobispo	447,46	0,73	0,00	0,00	5286,41	5286,41
356	44008A01900121	019	00121	b	Pastos	Albalate del Arzobispo	336,71	0,00	0,00	0,00	1661,43	6566,26
357	44008A01900125	019	00125	a	Labor o Labradío seco	Albalate del Arzobispo	4,83	0,00	0,00	0,00	2433,37	3068,22
357	44008A01900125	019	00125	b	Pastos	Albalate del Arzobispo	221,50	0,00	0,00	0,00	634,85	3068,22
358	44008A01900129	019	00129	0	Olivos seco	Albalate del Arzobispo	221,25	0,00	0,00	0,00	2924,13	2924,13

Nº Parcela Proyecto	Referencia catastral	Polygono	Parcela	Subparcela	Cultivo	Municipio	Superficie de la Servidumbre de Paso para Vigilancia y Conservación (m2)	Superficie de Ocupación Definitiva (m2)	Superficie de Ocupación Temporal (m2)	Superficie de No Edificabilidad (m2)	Superficie Total de la Subparcela (m2)	Superficie Total de la Parcela (m2)
359	44008A01900130	019	00130	0	Olivos seco	Albalate del Arzobispo	776,27	0,00	0,00	0,00	7698,94	7698,94
361	44008A01900133	019	00133	a	Labor o Labradío seco	Albalate del Arzobispo	442,26	0,00	0,00	0,00	2375,80	3635,97
361	44008A01900133	019	00133	b	Pastos	Albalate del Arzobispo	361,74	0,00	0,00	0,00	1260,17	3635,97
362	44008A01909011	019	09011	0	Vía de comunicación de dominio público	Albalate del Arzobispo	31,77	0,00	0,00	0,00	2223,64	2223,64
365	44008A01900132	019	00132	a	Labor o Labradío seco	Albalate del Arzobispo	324,74	0,73	0,00	0,00	4516,06	5879,94
366	44008A01909010	019	09010	0	Vía de comunicación de dominio público	Albalate del Arzobispo	22,68	0,00	0,00	0,00	3372,71	3372,71
367	44008A01909009	019	09009	0	Vía de comunicación de dominio público	Albalate del Arzobispo	17,69	0,00	0,00	0,00	2107,43	2107,43
371	44008A01900135	019	00135	0	Olivos seco	Albalate del Arzobispo	1174,10	0,73	0,00	0,00	12915,86	12915,86
373	44008A01909008	019	09008	0	Vía de comunicación de dominio público	Albalate del Arzobispo	31,08	0,00	0,00	0,00	1841,90	1841,90
376	44008A01900137	019	00137	0	Olivos seco	Albalate del Arzobispo	67,33	0,00	0,00	0,00	421,23	421,23
377	44008A01900139	019	00139	0	Olivos seco	Albalate del Arzobispo	1050,77	37,28	0,00	0,00	8483,46	8483,46
377	44008A01900139	019	00139	0	Olivos seco	Albalate del Arzobispo	0,00	0,00	0,00	0,00	8483,46	8483,46
377	44008A01900139	019	00139	0	Olivos seco	Albalate del Arzobispo	0,00	0,00	0,00	0,00	8483,46	8483,46
379	44008A01900143	019	00143	b	Pastos	Albalate del Arzobispo	10,73	0,00	0,00	0,00	1233,80	4993,90
380	44008A01900144	019	00144	a	Olivos seco	Albalate del Arzobispo	0,04	0,00	0,00	0,00	1674,53	2845,14
384	44008A01909004	019	09004	0	Vía de comunicación de dominio público	Albalate del Arzobispo	167,21	0,00	0,00	0,00	1571,19	1571,19
386	44008A01909005	019	09005	0	Vía de comunicación de dominio público	Albalate del Arzobispo	209,21	0,00	0,00	0,00	364,87	364,87
387	44008A01900020	019	00020	a	Pastos	Albalate del Arzobispo	98,35	0,00	0,00	0,00	74432,02	227579,66
388	44008A01900146	019	00146	0	Olivos seco	Albalate del Arzobispo	549,34	0,00	0,00	0,00	5469,26	5469,26
389	44008A01900020	019	00020	c	Olivos seco	Albalate del Arzobispo	394,53	0,00	0,00	0,00	3982,52	227579,66
389	44008A01900105	019	00105	0	Olivos seco	Albalate del Arzobispo	358,87	25,73	0,00	0,00	1623,56	1623,56
389	44008A01900105	019	00105	0	Olivos seco	Albalate del Arzobispo	0,00	0,00	0,00	0,00	1623,56	1623,56
390	44008A01900147	019	00147	0	Olivos seco	Albalate del Arzobispo	281,90	0,73	0,00	0,00	924,60	924,60



Nº Parcela Proyecto	Referencia catastral	Polygono	Parcela	Subparcela	Cultivo	Municipio	Superficie de la Servidumbre de Paso para Vigilancia y Conservación (m2)	Superficie de Ocupación Definitiva (m2)	Superficie de Ocupación Temporal (m2)	Superficie de No Edificabilidad (m2)	Superficie Total de la Subparcela (m2)	Superficie Total de la Parcela (m2)
391	44008A01909003	019	09003	0	Vía de comunicación de dominio público	Albalate del Arzobispo	31,02	0,00	0,00	0,00	1049,24	1049,24
395	44008A01900155	019	00155	0	Pastos	Albalate del Arzobispo	81,21	0,00	0,00	0,00	279,09	279,09
397	44008A01900156	019	00156	a	Pastos	Albalate del Arzobispo	113,38	0,00	0,00	0,00	1490,36	1509,37
400	44008A01900158	019	00158	d	Viña secano	Albalate del Arzobispo	1257,95	33,16	0,00	0,00	8764,69	67794,64
400	44008A01900158	019	00158	d	Viña secano	Albalate del Arzobispo	0,00	0,00	0,00	0,00	8764,69	67794,64
400	44008A01900158	019	00158	d	Viña secano	Albalate del Arzobispo	0,00	0,00	0,00	0,00	8764,69	67794,64
400	44008A01900158	019	00158	d	Viña secano	Albalate del Arzobispo	0,00	0,00	0,00	0,00	8764,69	67794,64
400	44025A02300016	023	00016	c	Labor o Labradío secano	Andorra	1092,37	0,00	0,00	482,49	10082,24	30970,09
401	44008A01900154	019	00154	0	Olivos secano	Albalate del Arzobispo	498,73	0,00	0,00	0,00	6273,38	6974,67
410	44008A05200138	052	00138	0	Arboles de ribera	Albalate del Arzobispo	75,72	0,00	0,00	0,00	3489,92	3489,92
411	44008A05300002	053	00002	0	Frutales regadío	Albalate del Arzobispo	184,48	0,00	0,00	0,00	7728,37	7728,37
412	44008A05200136	052	00136	0	Arboles de ribera	Albalate del Arzobispo	19,29	0,00	0,00	0,00	3036,95	3036,95
413	44008A05300132	053	00132	b	Frutales regadío	Albalate del Arzobispo	12,04	0,00	0,00	0,00	4072,71	8492,09
414	44008A05200141	052	00141	0	Labor o labradío regadío	Albalate del Arzobispo	77,44	0,00	0,00	0,00	434,38	434,38
416	44008A01900002	019	00002	h	Labor o Labradío secano	Albalate del Arzobispo	370,84	0,00	0,00	0,00	2505,61	171938,08
417	44008A05200142	052	00142	0	Frutales regadío	Albalate del Arzobispo	44,69	0,00	0,00	0,00	10851,08	10851,08
418	44008A05200146	052	00146	e	Pastos	Albalate del Arzobispo	371,68	0,00	0,00	0,00	1317,21	9037,81
419	44008A05200143	052	00143	a	Labor o labradío regadío	Albalate del Arzobispo	84,46	0,00	0,00	0,00	751,15	1359,86
420	44008A05300009	053	00009	0	Arboles de ribera	Albalate del Arzobispo	272,17	0,00	0,00	0,00	6603,55	6603,55
422	44008A05209021	052	09021	0	Vía de comunicación de dominio público	Albalate del Arzobispo	5,61	0,00	0,00	0,00	3046,81	3046,81
423	44008A05200129	052	00129	a	Frutales regadío	Albalate del Arzobispo	325,61	0,73	0,00	0,00	14278,48	14332,71
424	44008A05209026	052	09026	0	Vía de comunicación de dominio público	Albalate del Arzobispo	1671,27	21,05	0,00	0,00	2249,94	2249,94
424	44008A05209026	052	09026	0	Vía de comunicación de dominio público	Albalate del Arzobispo	0,00	0,00	0,00	0,00	2249,94	2249,94
424	44008A05209026	052	09026	0	Vía de comunicación de dominio público	Albalate del Arzobispo	0,00	0,00	0,00	0,00	2249,94	2249,94

Nº Parcela Proyecto	Referencia. catastral	Polygono	Parcela	Subparcela	Cultivo	Municipio	Superficie de la Servidumbre de Paso para Vigilancia y Conservación (m2)	Superficie de Ocupación Definitiva (m2)	Superficie de Ocupación Temporal (m2)	Superficie de No Edificabilidad (m2)	Superficie Total de la Subparcela (m2)	Superficie Total de la Parcela (m2)
424	44008A05209026	052	09026	0	Vía de comunicación de dominio público	Albalate del Arzobispo	0,00	0,00	0,00	0,00	2249,94	2249,94
425	44008A05300021	053	00021	0	Frutales regadío	Albalate del Arzobispo	365,74	1,13	0,00	0,00	13343,89	13343,89
426	44008A05200127	052	00127	0	Frutales regadío	Albalate del Arzobispo	132,58	15,84	0,00	0,00	7856,50	7856,50
427	44008A05200129	052	00129	b	Improductivo	Albalate del Arzobispo	4,77	0,00	0,00	0,00	54,23	14332,71
428	44008A05300267	053	00267	0	Labor o Labradío secoano	Albalate del Arzobispo	165,30	25,00	0,00	0,00	1093,05	1093,05
429	44008A05300011	053	00011	a	Olivos regadío	Albalate del Arzobispo	67,04	0,00	0,00	0,00	2115,22	3022,29
429	44008A05300011	053	00011	b	Labor o labradío regadío	Albalate del Arzobispo	85,78	0,00	0,00	0,00	907,06	3022,29
430	44008A05300010	053	00010	0	Frutales regadío	Albalate del Arzobispo	96,59	0,00	0,00	0,00	3507,02	3507,02
431	44008A05300015	053	00015	0	Labor o labradío regadío	Albalate del Arzobispo	60,41	0,00	0,00	0,00	4831,99	4831,99
432	44008A05309009	053	09009	0	Vía de comunicación de dominio público	Albalate del Arzobispo	6,69	0,00	0,00	0,00	620,67	620,67
433	44008A05300265	053	00265	0	Olivos regadío	Albalate del Arzobispo	33,54	0,00	0,00	0,00	4406,55	4406,55
434	44008A05309013	053	09013	0	Vía de comunicación de dominio público	Albalate del Arzobispo	6,42	0,00	0,00	0,00	4301,32	4301,32
435	44008A05309015	053	09015	0	Vía de comunicación de dominio público	Albalate del Arzobispo	23,76	0,00	0,00	0,00	758,80	758,80
436	44008A05200128	052	00128	a	Olivos regadío	Albalate del Arzobispo	140,16	0,00	0,00	0,00	14209,44	15284,47
437	44008A05309012	053	09012	0	Vía de comunicación de dominio público	Albalate del Arzobispo	8,30	0,00	0,00	0,00	347,36	347,36
438	44008A05300019	053	00019	0	Olivos secoano	Albalate del Arzobispo	201,62	0,00	0,00	0,00	2483,27	2483,27
441	44008A05500405	055	00405	0	Olivos regadío	Albalate del Arzobispo	135,23	0,00	0,00	0,00	1448,94	1448,94
442	44008A05500404	055	00404	0	Olivos secoano	Albalate del Arzobispo	274,62	0,00	0,00	0,00	2295,48	2295,48
443	44008A05500402	055	00402	0	Olivos regadío	Albalate del Arzobispo	119,03	0,55	0,00	0,00	3958,33	3958,33
444	44008A05500391	055	00391	0	Olivos regadío	Albalate del Arzobispo	77,69	0,00	0,00	0,00	971,64	971,64
445	44008A05500388	055	00388	0	Olivos regadío	Albalate del Arzobispo	208,89	0,00	0,00	0,00	3867,49	3867,49
446	44008A05500400	055	00400	0	Olivos regadío	Albalate del Arzobispo	417,93	0,00	0,00	0,00	4898,36	4898,36
446	44008A05500401	055	00401	b	Frutales regadío	Albalate del Arzobispo	25,01	0,00	0,00	0,00	443,96	793,99

Nº Parcela Proyecto	Referencia. catastral	Poligono	Parcela	Subparcela	Cultivo	Municipio	Superficie de la Servidumbre de Paso para Vigilancia y Conservación (m2)	Superficie de Ocupación Definitiva (m2)	Superficie de Ocupación Temporal (m2)	Superficie de No Edificabilidad (m2)	Superficie Total de la Subparcela (m2)	Superficie Total de la Parcela (m2)
447	44008A05500401	055	00401	a	Pastos	Albalate del Arzobispo	34,18	0,00	0,00	0,00	350,04	793,99
449	44008A05500088	055	00088	b	Olivos secano	Albalate del Arzobispo	226,99	0,00	0,00	0,00	2040,75	244556,10
450	44008A05500088	055	00088	a	Matorral	Albalate del Arzobispo	237,66	0,00	0,00	0,00	141492,17	244556,10
451	44008A05500393	055	00393	0	Olivos regadío	Albalate del Arzobispo	155,07	0,73	0,00	0,00	3282,29	3282,29
452	44008A05509023	055	09023	0	Vía de comunicación de dominio público	Albalate del Arzobispo	10,15	0,00	0,00	0,00	1764,85	1764,85
456	44008A05209024	052	09024	0	Hidrografía natural (río,laguna,arroyo.)	Albalate del Arzobispo	42,11	0,00	0,00	0,00	3454,03	3454,03
459	44022A00600192	006	00192	j	Labor o Labradío secano	Alloza	7,98	0,00	0,00	0,00	15773,42	72152,75
460	44022A00609001	006	09001	0	Vía de comunicación de dominio público	Alloza	268,29	0,00	0,00	45,46	13801,01	13801,01
461	44025A02309001	023	09001	0	Vía de comunicación de dominio público	Andorra	0,00	0,00	0,00	132,48	3610,33	3610,33
463	44008A05200149	052	00149	0	Hidrografía natural (río,laguna,arroyo.)	Albalate del Arzobispo	638,23	2,93	0,00	0,00	26833,64	26833,64
463	44008A05200149	052	00149	0	Hidrografía natural (río,laguna,arroyo.)	Albalate del Arzobispo	0,00	0,00	0,00	0,00	26833,64	26833,64
463	44008A05200149	052	00149	0	Hidrografía natural (río,laguna,arroyo.)	Albalate del Arzobispo	0,00	0,00	0,00	0,00	26833,64	26833,64
463	44008A05200149	052	00149	0	Hidrografía natural (río,laguna,arroyo.)	Albalate del Arzobispo	0,00	0,00	0,00	0,00	26833,64	26833,64
464	44008A05509010	055	09010	0	Vía de comunicación de dominio público	Albalate del Arzobispo	572,33	0,18	0,00	0,00	4639,32	4639,32
465	44008A05509019	055	09019	0	Vía de comunicación de dominio público	Albalate del Arzobispo	67,11	0,00	0,00	0,00	80,05	80,05
467	44025A02300007	023	00007	a	Pastos	Andorra	1808,57	0,00	0,00	506,29	2980,07	6461,39
467	44025A02300007	023	00007	b	Labor o Labradío secano	Andorra	2,26	0,00	0,00	80,91	3481,32	6461,39
468	44008A05509022	055	09022	0	Hidrografía construida (embalse,canal..)	Albalate del Arzobispo	2,96	0,00	0,00	0,00	1111,29	1111,29
474	44008A05500185	055	00185	b	Olivos regadío	Albalate del Arzobispo	51,29	0,00	0,00	0,00	529,87	988,17
476	44008A05500185	055	00185	a	Labor o labradío regadío	Albalate del Arzobispo	81,47	0,00	0,00	0,00	458,30	988,17
479	44008A05509012	055	09012	0	Vía de comunicación de dominio público	Albalate del Arzobispo	1527,72	35,00	0,00	0,00	2180,52	2180,52
482	44008A05200151	052	00151	a	Labor o labradío regadío	Albalate del Arzobispo	225,79	0,00	0,00	0,00	4764,95	6927,76
484	44008A05209002	052	09002	0	Vía de comunicación de dominio público	Albalate del Arzobispo	820,37	34,92	0,00	0,00	8738,69	8738,69
488	44008A05209023	052	09023	0	Vía de comunicación de dominio público	Albalate del Arzobispo	231,08	19,99	0,00	0,00	281,13	281,13
494	44008A05200161	052	00161	0	Hidrografía natural (río,laguna,arroyo.)	Albalate del Arzobispo	123,72	5,17	0,00	0,00	53979,62	53979,62

Nº Parcela Proyecto	Referencia. catastral	Poligono	Parcela	Subparcela	Cultivo	Municipio	Superficie de la Servidumbre de Paso para Vigilancia y Conservación (m2)	Superficie de Ocupación Definitiva (m2)	Superficie de Ocupación Temporal (m2)	Superficie de No Edificabilidad (m2)	Superficie Total de la Subparcela (m2)	Superficie Total de la Parcela (m2)
494	44008A05200161	052	00161	0	Hidrografía natural (río,laguna,arroyo.)	Albalate del Arzobispo	0,00	0,00	0,00	0,00	53979,62	53979,62
494	44008A05200161	052	00161	0	Hidrografía natural (río,laguna,arroyo.)	Albalate del Arzobispo	0,00	0,00	0,00	0,00	53979,62	53979,62
495	44008A05209001	052	09001	0	Hidrografía natural (río,laguna,arroyo.)	Albalate del Arzobispo	0,48	0,00	0,00	0,00	35193,21	35193,21
496	44008A05500180	055	00180	0	Almendro regadío	Albalate del Arzobispo	137,36	0,00	0,00	0,00	3861,75	3861,75
497	44008A05500182	055	00182	0	Labor o labradío regadío	Albalate del Arzobispo	124,05	0,00	0,00	0,00	2980,80	2980,80
499	44008A05500080	055	00080	0	Arboles de ribera	Albalate del Arzobispo	365,31	3,54	0,00	0,00	60373,35	60373,35
499	44008A05500080	055	00080	0	Arboles de ribera	Albalate del Arzobispo	0,00	0,00	0,00	0,00	60373,35	60373,35
499	44008A05500080	055	00080	0	Arboles de ribera	Albalate del Arzobispo	0,00	0,00	0,00	0,00	60373,35	60373,35
500	44008A05500301	055	00301	0	Labor o labradío regadío	Albalate del Arzobispo	62,89	0,00	0,00	0,00	1744,22	1744,22
501	44008A05500181	055	00181	0	Labor o labradío regadío	Albalate del Arzobispo	254,80	0,00	0,00	0,00	2206,57	2206,57
502	44008A05509025	055	09025	0	Vía de comunicación de dominio público	Albalate del Arzobispo	162,82	20,04	0,00	0,00	221,07	221,07
503	44008A05509005	055	09005	0	Vía de comunicación de dominio público	Albalate del Arzobispo	384,39	0,02	0,00	0,00	7540,65	7540,65
504	44008A05500300	055	00300	0	Almendro regadío	Albalate del Arzobispo	27,07	0,00	0,00	0,00	3041,37	3041,37
505	44008A05500303	055	00303	0	Olivos regadío	Albalate del Arzobispo	88,50	0,68	0,00	0,00	2250,29	2250,29
506	44008A05509020	055	09020	0	Vía de comunicación de dominio público	Albalate del Arzobispo	751,29	28,75	0,00	0,00	858,75	858,75
507	44008A05500302	055	00302	0	Almendro regadío	Albalate del Arzobispo	326,36	7,85	0,00	0,00	6943,91	6943,91
507	44008A05500302	055	00302	0	Almendro regadío	Albalate del Arzobispo	0,00	0,00	0,00	0,00	6943,91	6943,91
507	44008A05500302	055	00302	0	Almendro regadío	Albalate del Arzobispo	0,00	0,00	0,00	0,00	6943,91	6943,91
508	44008A05500304	055	00304	0	Almendro regadío	Albalate del Arzobispo	81,22	0,00	0,00	0,00	1474,23	1474,23
509	44008A05500414	055	00414	0	Labor o labradío regadío	Albalate del Arzobispo	27,29	0,00	0,00	0,00	599,76	599,76
510	44008A05500413	055	00413	0	Labor o labradío regadío	Albalate del Arzobispo	36,66	0,00	0,00	0,00	678,81	678,81
511	44008A05500407	055	00407	0	Labor o labradío regadío	Albalate del Arzobispo	58,45	0,00	0,00	0,00	4071,88	4156,36
512	44008A05500410	055	00410	0	Labor o labradío regadío	Albalate del Arzobispo	102,71	0,00	0,00	0,00	1243,80	1243,80

Nº Parcela Proyecto	Referencia catastral	Polygono	Parcela	Subparcela	Cultivo	Municipio	Superficie de la Servidumbre de Paso para Vigilancia y Conservación (m2)	Superficie de Ocupación Definitiva (m2)	Superficie de Ocupación Temporal (m2)	Superficie de No Edificabilidad (m2)	Superficie Total de la Subparcela (m2)	Superficie Total de la Parcela (m2)
514	44008A05500412	055	00412	0	Frutales regadío	Albalate del Arzobispo	71,56	0,00	0,00	0,00	6625,58	6625,58
515	44008A05500288	055	00288	a	Pastos	Albalate del Arzobispo	285,62	0,00	0,00	0,00	42953,01	46994,86
516	44008A05500411	055	00411	0	Olivos regadío	Albalate del Arzobispo	74,95	0,00	0,00	0,00	864,33	864,33
517	44008A05500415	055	00415	0	Olivos regadío	Albalate del Arzobispo	43,94	0,00	0,00	0,00	871,66	871,66
518	44008A05500386	055	00386	a	Pastos	Albalate del Arzobispo	191,67	0,00	0,00	0,00	16482,64	27699,54
519	44008A05500386	055	00386	d	Olivos seco	Albalate del Arzobispo	22,82	0,00	0,00	0,00	1013,61	27699,54
520	44008A05500387	055	00387	0	Labor o Labradío seco	Albalate del Arzobispo	291,84	1,28	0,00	0,00	3163,63	3163,63
521	44008A05500367	055	00367	a	Pastos	Albalate del Arzobispo	265,23	1,00	0,00	0,00	34116,71	51764,28
522	44008A05500367	055	00367	b	Almendro seco	Albalate del Arzobispo	176,84	0,00	0,00	0,00	4564,89	51764,28
523	44008A05500384	055	00384	0	Viña seco	Albalate del Arzobispo	225,00	0,00	0,00	0,00	12404,08	12404,08
524	44008A05500406	055	00406	0	Labor o labradío regadío	Albalate del Arzobispo	173,84	0,00	0,00	0,00	612,08	612,08
525	44008A05500383	055	00383	0	Olivos seco	Albalate del Arzobispo	95,76	0,73	0,00	0,00	1511,74	1511,74
526	44008A05500472	055	00472	0	Almendro seco	Albalate del Arzobispo	193,19	0,00	0,00	0,00	5868,70	5868,70
527	44008A05500471	055	00471	0	Viña seco	Albalate del Arzobispo	125,80	0,00	0,00	0,00	881,65	881,65
528	44008A05500368	055	00368	0	Olivos seco	Albalate del Arzobispo	22,61	0,00	0,00	0,00	2651,57	2651,57
529	44008A05509003	055	09003	0	Vía de comunicación de dominio público	Albalate del Arzobispo	76,46	0,00	0,00	0,00	7088,30	7088,30
530	44008A05500097	055	00097	i	Olivos seco	Albalate del Arzobispo	2042,83	0,00	0,00	640,31	15223,32	255292,24
530	44008A05500504	055	00504	a	Labor o Labradío seco	Albalate del Arzobispo	213,75	0,00	0,00	0,00	17075,99	38924,09
531	44008A05500504	055	00504	b	Labor o Labradío seco	Albalate del Arzobispo	227,73	0,00	0,00	0,00	794,60	38924,09
532	44008A05500504	055	00504	c	Almendro seco	Albalate del Arzobispo	383,08	0,73	0,00	0,00	3189,08	38924,09
534	44008A05500467	055	00467	0	Olivos seco	Albalate del Arzobispo	5,21	0,00	0,00	0,00	2435,48	2435,48
535	44008A05509011	055	09011	0	Vía de comunicación de dominio público	Albalate del Arzobispo	70,37	0,00	0,00	0,00	4103,92	4103,92
536	44008A05500097	055	00097	e	Almendro seco	Albalate del Arzobispo	46,84	0,00	0,00	0,00	13306,71	255292,24

Nº Parcela Proyecto	Referencia catastral	Polygono	Parcela	Subparcela	Cultivo	Municipio	Superficie de la Servidumbre de Paso para Vigilancia y Conservación (m2)	Superficie de Ocupación Definitiva (m2)	Superficie de Ocupación Temporal (m2)	Superficie de No Edificabilidad (m2)	Superficie Total de la Subparcela (m2)	Superficie Total de la Parcela (m2)
537	44008A05500097	055	00097	a	Pastos	Albalate del Arzobispo	5227,08	93,77	995,51	1436,08	183638,19	255292,24
537	44008A05500097	055	00097	a	Pastos	Albalate del Arzobispo	0,00	0,00	0,00	0,00	183638,19	255292,24
537	44008A05500097	055	00097	a	Pastos	Albalate del Arzobispo	0,00	0,00	0,00	0,00	183638,19	255292,24
539	44008A05500097	055	00097	k	Improductivo	Albalate del Arzobispo	107,71	0,00	0,00	0,00	651,54	255292,24
540	44008A05500097	055	00097	h	Olivos seco	Albalate del Arzobispo	228,28	0,00	0,00	60,24	525,66	255292,24
543	44008A05500442	055	00442	0	Olivos seco	Albalate del Arzobispo	143,48	0,00	0,00	123,23	5473,86	5473,86
544	44008A05500443	055	00443	0	Pastos	Albalate del Arzobispo	349,82	0,00	0,00	67,43	443,93	443,93
545	44008A05500444	055	00444	0	Pastos	Albalate del Arzobispo	923,94	0,00	0,00	267,07	2453,93	2453,93
546	44008A05500344	055	00344	0	Improductivo	Albalate del Arzobispo	119,41	0,00	0,00	0,00	119,41	119,41
547	44008A05500343	055	00343	0	Olivos regadío	Albalate del Arzobispo	3074,11	0,00	0,00	938,12	9209,21	9209,21
548	44008A05500231	055	00231	0	Olivos seco	Albalate del Arzobispo	831,27	0,00	0,00	284,74	3901,02	3901,02
549	44008A05500230	055	00230	0	Olivos seco	Albalate del Arzobispo	2715,05	115,20	715,71	1008,03	8467,49	8467,49
550	44008A05500103	055	00103	0	Olivos seco	Albalate del Arzobispo	2421,27	0,00	0,00	634,32	17856,40	17856,40
551	44008A05509002	055	09002	0	Vía de comunicación de dominio público	Albalate del Arzobispo	137,57	0,00	0,00	36,54	5684,66	5684,66
552	44008A05600322	056	00322	f	Olivos regadío	Albalate del Arzobispo	1531,17	0,00	43,52	537,61	3587,32	128276,18
553	44008A05600322	056	00322	a	Pastos	Albalate del Arzobispo	2226,28	92,49	701,62	790,41	73883,24	128276,18
554	44008A05600322	056	00322	e	Olivos seco	Albalate del Arzobispo	323,68	0,00	6,53	217,70	4221,33	128276,18
555	44008A05600101	056	00101	b	Labor o Labradío seco	Albalate del Arzobispo	288,42	0,00	0,00	155,74	764,83	2564,92
556	44008A05600093	056	00093	aa	Pastos	Albalate del Arzobispo	597,78	0,00	0,00	38,37	636,15	204071,99
556	44008A05600101	056	00101	a	Pastos	Albalate del Arzobispo	1441,87	0,00	0,00	223,88	1800,09	2564,92
557	44008A05600317	056	00317	a	Olivos seco	Albalate del Arzobispo	2,26	0,00	0,00	17,43	1075,08	2770,15
558	44008A05600317	056	00317	b	Labor o Labradío seco	Albalate del Arzobispo	518,17	0,00	0,00	136,25	1695,06	2770,15
559	44008A05509016	055	09016	0	Vía de comunicación de dominio público	Albalate del Arzobispo	920,45	0,00	0,00	0,00	3110,88	3110,88

Nº Parcela Proyecto	Referencia catastral	Polygono	Parcela	Subparcela	Cultivo	Municipio	Superficie de la Servidumbre de Paso para Vigilancia y Conservación (m2)	Superficie de Ocupación Definitiva (m2)	Superficie de Ocupación Temporal (m2)	Superficie de No Edificabilidad (m2)	Superficie Total de la Subparcela (m2)	Superficie Total de la Parcela (m2)
559	44008A05609016	056	09016	0	Vía de comunicación de dominio público	Albalate del Arzobispo	836,03	0,00	0,00	186,46	2220,64	2220,64
560	44008A05600096	056	00096	0	Olivos regadío	Albalate del Arzobispo	805,80	0,00	0,00	331,17	28775,44	28775,44
561	44008A05600093	056	00093	q	Labor o Labradío secoano	Albalate del Arzobispo	3040,14	0,00	0,00	953,64	16327,48	204071,99
562	44008A05600093	056	00093	u	Olivos secoano	Albalate del Arzobispo	388,31	0,00	0,00	86,94	1059,05	204071,99
563	44008A05600093	056	00093	v	Almendro secoano	Albalate del Arzobispo	697,82	0,00	0,00	215,45	1656,55	204071,99
564	44008A05600093	056	00093	w	Almendro secoano	Albalate del Arzobispo	1698,42	0,00	0,00	126,80	1867,49	204071,99
565	44008A05600093	056	00093	z	Almendro secoano	Albalate del Arzobispo	716,81	0,00	0,00	180,73	1195,55	204071,99
567	44008A05600093	056	00093	s	Almendro secoano	Albalate del Arzobispo	0,00	0,00	0,00	0,87	2505,35	204071,99
568	44008A05600093	056	00093	t	Pastos	Albalate del Arzobispo	115,60	0,00	0,00	230,00	1668,72	204071,99
569	44008A05600116	056	00116	0	Olivos secoano	Albalate del Arzobispo	21,50	0,00	0,00	83,31	1971,08	1971,08
570	44008A05600115	056	00115	0	Olivos secoano	Albalate del Arzobispo	69,98	0,00	0,00	142,83	969,35	969,35
571	44008A05600312	056	00312	0	Olivos secoano	Albalate del Arzobispo	36,64	0,00	0,00	59,11	479,29	479,29
572	44008A05600114	056	00114	0	Olivos secoano	Albalate del Arzobispo	704,02	0,00	0,00	206,35	1372,18	1372,18
573	44008A05600113	056	00113	0	Olivos secoano	Albalate del Arzobispo	1454,73	0,00	0,00	293,53	1792,89	1792,89
574	44008A05600112	056	00112	0	Labor o Labradío secoano	Albalate del Arzobispo	785,47	0,00	0,00	242,08	2326,93	2326,93
575	44008A05600120	056	00120	0	Olivos secoano	Albalate del Arzobispo	1859,61	0,00	0,00	429,31	4523,83	4523,83
576	44008A02809002	028	09002	0	Vía de comunicación de dominio público	Albalate del Arzobispo	89,37	0,00	0,00	35,02	1913,58	1913,58
577	44008A02800033	028	00033	a	Matorral	Albalate del Arzobispo	665,23	0,00	199,44	311,59	1599661,09	1956075,89
578	44008A02800033	028	00033	d	Olivos secoano	Albalate del Arzobispo	246,50	0,00	0,00	660,07	13121,20	1956075,89
579	44008A02800033	028	00033	b	Olivos secoano	Albalate del Arzobispo	3623,33	102,68	813,01	1139,71	13104,70	1956075,89
580	44008A02800033	028	00033	c	Olivos secoano	Albalate del Arzobispo	552,63	0,00	0,00	219,23	3579,99	1956075,89
581	44008A02800033	028	00033	e	Improductivo	Albalate del Arzobispo	8,56	0,00	0,00	9,31	17,87	1956075,89
582	44008A02800010	028	00010	0	Olivos secoano	Albalate del Arzobispo	1122,11	103,75	488,15	423,86	2679,63	2679,63

Nº Parcela Proyecto	Referencia. catastral	Poligono	Parcela	Subparcela	Cultivo	Municipio	Superficie de la Servidumbre de Paso para Vigilancia y Conservación (m2)	Superficie de Ocupación Definitiva (m2)	Superficie de Ocupación Temporal (m2)	Superficie de No Edificabilidad (m2)	Superficie Total de la Subparcela (m2)	Superficie Total de la Parcela (m2)
583	44008A02800330	028	00330	0	Olivos seco	Albalate del Arzobispo	275,67	0,00	0,00	0,00	275,67	275,67
584	44008A02800363	028	00363	0	Olivos seco	Albalate del Arzobispo	382,62	0,00	0,00	0,00	382,62	382,62
585	44008A02800009	028	00009	a	Olivos seco	Albalate del Arzobispo	3365,82	0,00	0,00	675,37	15793,93	15819,18
586	44008A02800008	028	00008	a	Olivos seco	Albalate del Arzobispo	1184,45	0,00	0,00	292,12	6263,55	6276,52
587	44008A02800008	028	00008	b	Improductivo	Albalate del Arzobispo	12,97	0,00	0,00	0,00	12,97	6276,52
588	44008A02800106	028	00106	0	Olivos seco	Albalate del Arzobispo	470,96	0,00	0,00	317,27	9468,28	9468,28
589	44008A02800108	028	00108	0	Olivos seco	Albalate del Arzobispo	195,06	1,08	0,00	116,06	1476,72	1476,72
590	44008A02800326	028	00326	0	Olivos seco	Albalate del Arzobispo	466,44	0,00	0,00	127,01	2063,29	2063,29
591	44008A02800114	028	00114	0	Olivos seco	Albalate del Arzobispo	898,31	0,00	0,00	130,09	1080,19	1080,19
592	44008A02800115	028	00115	0	Olivos seco	Albalate del Arzobispo	417,06	0,00	0,00	145,46	892,06	892,06
593	44008A02800116	028	00116	0	Olivos seco	Albalate del Arzobispo	0,00	0,00	0,00	3,25	577,71	577,71
594	44008A02800113	028	00113	a	Olivos seco	Albalate del Arzobispo	1149,47	0,00	0,00	465,91	7553,94	11109,71
595	44008A02800113	028	00113	b	Pastos	Albalate del Arzobispo	2178,87	0,00	0,00	389,85	3555,77	11109,71
596	44008A02800118	028	00118	0	Olivos seco	Albalate del Arzobispo	1077,99	0,00	0,00	328,66	4018,21	4018,21
597	44008A02800120	028	00120	0	Olivos seco	Albalate del Arzobispo	0,00	0,00	0,00	0,42	6790,08	6790,08
598	44008A02800127	028	00127	b	Pastos	Albalate del Arzobispo	20,22	0,00	0,00	40,61	1486,78	15578,70
598	44008A05500500	055	00500	0	Hidrografia natural (río,laguna,arroyo.)	Albalate del Arzobispo	91,07	2,13	0,00	0,00	20862,21	20862,21
599	44008A02800127	028	00127	c	Almendro seco	Albalate del Arzobispo	450,58	0,00	0,00	243,32	1766,87	15578,70
600	44008A02800127	028	00127	e	Labor o Labradío seco	Albalate del Arzobispo	894,36	0,00	0,00	92,14	1020,29	15578,70
601	44008A02809004	028	09004	0	Vía de comunicación de dominio público	Albalate del Arzobispo	137,89	0,00	0,00	45,68	8667,12	8667,12
602	44008A02800095	028	00095	a	Pastos	Albalate del Arzobispo	6348,14	0,00	847,06	2230,98	82951,33	136310,05
603	44008A02800095	028	00095	e	Olivos seco	Albalate del Arzobispo	2917,31	0,00	0,00	847,82	8327,32	136310,05
604	44008A02800095	028	00095	i	Labor o Labradío seco	Albalate del Arzobispo	12,60	0,00	0,00	55,73	2232,00	136310,05



Nº Parcela Proyecto	Referencia catastral	Poligono	Parcela	Subparcela	Cultivo	Municipio	Superficie de la Servidumbre de Paso para Vigilancia y Conservación (m2)	Superficie de Ocupación Definitiva (m2)	Superficie de Ocupación Temporal (m2)	Superficie de No Edificabilidad (m2)	Superficie Total de la Subparcela (m2)	Superficie Total de la Parcela (m2)
605	44008A02800095	028	00095	j	Labor o Labradío seco	Albalate del Arzobispo	330,96	83,36	334,10	257,87	1996,28	136310,05
606	44008A02800095	028	00095	l	Viña seco	Albalate del Arzobispo	974,74	102,72	642,78	358,94	2538,78	136310,05
607	44008A02800098	028	00098	0	Olivos seco	Albalate del Arzobispo	1752,49	0,00	0,00	582,12	7272,51	7272,51
608	44008A02800099	028	00099	0	Olivos seco	Albalate del Arzobispo	898,88	1,03	0,00	364,74	4643,17	4643,17
609	44008A02800096	028	00096	0	Olivos seco	Albalate del Arzobispo	467,97	1,54	0,00	251,72	2199,84	2199,84
610	44008A02800355	028	00355	f	Almendro seco	Albalate del Arzobispo	1097,72	0,00	0,00	395,06	8046,73	79905,49
611	44008A02809001	028	09001	0	Vía de comunicación de dominio público	Albalate del Arzobispo	63,55	0,00	0,00	29,68	4940,20	4940,20
612	44008A02900058	029	00058	a	Labor o Labradío seco	Albalate del Arzobispo	975,54	0,00	0,00	326,68	11677,79	12791,09
613	44008A02900059	029	00059	a	Olivos seco	Albalate del Arzobispo	243,13	0,00	0,00	182,14	1311,99	3202,74
614	44008A02900059	029	00059	b	Labor o Labradío seco	Albalate del Arzobispo	707,17	0,00	0,00	213,73	1890,75	3202,74
615	44008A02900025	029	00025	d	Matorral	Albalate del Arzobispo	4356,21	0,00	222,15	1324,51	585707,12	1104470,38
616	44008A02900025	029	00025	m	Labor o Labradío seco	Albalate del Arzobispo	1540,19	92,48	537,40	740,69	33020,14	1104470,38
617	44008A02900025	029	00025	h	Labor o Labradío seco	Albalate del Arzobispo	305,02	0,00	0,00	68,94	8382,43	1104470,38
618	44008A02900025	029	00025	i	Almendro seco	Albalate del Arzobispo	116,51	0,00	0,00	60,97	3483,70	1104470,38
619	44008A02900025	029	00025	j	Almendro seco	Albalate del Arzobispo	298,98	0,00	0,00	110,70	6341,44	1104470,38
620	44008A02900064	029	00064	0	Olivos seco	Albalate del Arzobispo	2390,02	0,00	0,00	711,64	7044,30	7044,30
621	44008A02909003	029	09003	0	Vía de comunicación de dominio público	Albalate del Arzobispo	109,53	0,00	0,00	30,59	3233,67	3233,67
622	44008A02909001	029	09001	0	Vía de comunicación de dominio público	Albalate del Arzobispo	121,90	0,00	0,00	34,72	18101,55	18101,55
623	44008A05800095	058	00095	0	Labor o Labradío seco	Albalate del Arzobispo	528,66	0,00	0,00	125,05	3728,31	3728,31
624	44008A05800096	058	00096	a	Labor o Labradío seco	Albalate del Arzobispo	1722,05	0,00	0,00	565,50	30413,99	52412,49
625	44008A05800099	058	00099	0	Viña seco	Albalate del Arzobispo	2855,13	103,75	731,35	1186,90	8683,95	8683,95
626	44008A05809008	058	09008	0	Vía de comunicación de dominio público	Albalate del Arzobispo	99,79	0,00	0,00	32,41	12220,09	12220,09
627	44008A05800384	058	00384	a	Labor o Labradío seco	Albalate del Arzobispo	1111,47	0,00	0,00	342,30	3559,20	4444,33

Nº Parcela Proyecto	Referencia catastral	Polígono	Parcela	Subparcela	Cultivo	Municipio	Superficie de la Servidumbre de Paso para Vigilancia y Conservación (m2)	Superficie de Ocupación Definitiva (m2)	Superficie de Ocupación Temporal (m2)	Superficie de No Edificabilidad (m2)	Superficie Total de la Subparcela (m2)	Superficie Total de la Parcela (m2)
628	44008A05800388	058	00388	0	Labor o Labradío seco	Albalate del Arzobispo	3056,83	0,00	0,00	809,36	6323,08	6323,08
629	44008A05800387	058	00387	0	Labor o Labradío seco	Albalate del Arzobispo	0,00	0,00	0,00	4,85	1900,22	1900,22
630	44008A05800056	058	00056	a	Labor o Labradío seco	Albalate del Arzobispo	516,91	0,00	0,00	257,26	35488,76	57169,98
631	44008A05800056	058	00056	d	Labor o Labradío seco	Albalate del Arzobispo	1452,17	0,00	0,00	265,15	3280,78	57169,98
632	44008A05800056	058	00056	g	Almendro seco	Albalate del Arzobispo	944,96	0,00	0,00	231,81	4316,49	57169,98
633	44008A05800377	058	00377	0	Almendro seco	Albalate del Arzobispo	784,06	0,00	0,00	245,48	3445,98	3445,98
634	44008A05800378	058	00378	0	Almendro seco	Albalate del Arzobispo	913,91	0,00	0,00	230,18	4983,46	4983,46
635	44008A05800374	058	00374	b	Almendro seco	Albalate del Arzobispo	1655,25	0,00	0,00	563,54	8550,46	17476,20
636	44008A05800053	058	00053	0	Olivos seco	Albalate del Arzobispo	303,54	1,03	628,74	236,20	3819,68	3819,68
637	44008A05800052	058	00052	0	Almendro seco	Albalate del Arzobispo	653,98	114,16	96,35	250,38	1187,05	1187,05
638	44008A05800054	058	00054	a	Labor o Labradío seco	Albalate del Arzobispo	89,40	0,00	0,00	91,77	1710,29	2219,87
639	44008A05800054	058	00054	b	Almendro seco	Albalate del Arzobispo	428,09	0,00	0,00	81,50	509,58	2219,87
640	44008A05800051	058	00051	a	Labor o Labradío seco	Albalate del Arzobispo	0,00	0,00	0,00	30,24	49729,47	49766,63
641	44008A05709012	057	09012	0	Vía de comunicación de dominio público	Albalate del Arzobispo	100,67	0,00	0,00	35,30	23336,33	23336,33
642	44008A05700132	057	00132	0	Labor o Labradío seco	Albalate del Arzobispo	30,46	0,00	0,00	458,61	12210,46	12210,46
643	44008A05700133	057	00133	0	Labor o Labradío seco	Albalate del Arzobispo	2732,64	0,00	0,00	310,41	3249,53	3249,53
644	44008A05700134	057	00134	0	Almendro seco	Albalate del Arzobispo	1394,03	0,00	0,00	432,12	3587,91	3587,91
645	44008A05700393	057	00393	0	Labor o Labradío seco	Albalate del Arzobispo	0,00	0,00	0,00	3,88	3549,18	3549,18
646	44008A05700394	057	00394	a	Almendro seco	Albalate del Arzobispo	1876,13	0,00	0,00	453,72	5158,55	5200,03
647	44008A05700397	057	00397	0	Olivos seco	Albalate del Arzobispo	1728,19	0,00	0,00	414,19	3212,25	3212,25
648	44008A05700398	057	00398	0	Viña seco	Albalate del Arzobispo	1354,56	0,00	0,00	350,63	3781,04	3781,04
649	44008A05700141	057	00141	c	Olivos seco	Albalate del Arzobispo	0,28	0,00	0,00	14,20	3028,56	42646,10
650	44008A05700141	057	00141	d	Viña seco	Albalate del Arzobispo	1297,45	0,00	0,00	228,60	2144,22	42646,10

Nº Parcela Proyecto	Referencia catastral	Polígono	Parcela	Subparcela	Cultivo	Municipio	Superficie de la Servidumbre de Paso para Vigilancia y Conservación (m2)	Superficie de Ocupación Definitiva (m2)	Superficie de Ocupación Temporal (m2)	Superficie de No Edificabilidad (m2)	Superficie Total de la Subparcela (m2)	Superficie Total de la Parcela (m2)
651	44008A05709003	057	09003	0	Vía de comunicación de dominio público	Albalate del Arzobispo	222,56	0,00	0,00	52,83	7735,05	7735,05
652	44008A05700631	057	00631	0	Almendro seco	Albalate del Arzobispo	419,88	0,00	0,00	308,14	5768,10	5768,10
653	44008A05700399	057	00399	0	Almendro seco	Albalate del Arzobispo	256,93	0,00	0,00	167,88	8716,37	8716,37
654	44008A05700605	057	00605	f	Almendro seco	Albalate del Arzobispo	896,42	0,05	0,00	272,38	2383,74	24172,16
655	44008A05700595	057	00595	0	Olivos seco	Albalate del Arzobispo	738,89	115,15	903,29	213,31	2091,17	2091,17
656	44008A05700596	057	00596	0	Almendro seco	Albalate del Arzobispo	140,64	0,00	0,00	181,58	2444,20	2444,20
657	44008A05700594	057	00594	c	Almendro seco	Albalate del Arzobispo	1586,66	0,00	0,00	417,80	10190,66	31167,37
658	44008A05700594	057	00594	e	Almendro seco	Albalate del Arzobispo	1768,45	0,00	0,00	580,69	5995,04	31167,37
659	44008A05700592	057	00592	0	Almendro seco	Albalate del Arzobispo	3122,12	0,00	0,00	757,37	11835,84	11835,84
660	44008A05700587	057	00587	a	Labor o Labradío seco	Albalate del Arzobispo	1181,62	0,00	0,00	319,37	17020,86	23072,32
661	44008A05700587	057	00587	c	Almendro seco	Albalate del Arzobispo	1041,70	0,00	0,00	249,18	5075,98	23072,32
662	44008A05700582	057	00582	0	Olivos seco	Albalate del Arzobispo	0,00	0,00	0,00	5,54	884,64	884,64
663	44008A05700583	057	00583	0	Olivos seco	Albalate del Arzobispo	0,00	0,00	0,00	13,29	473,11	473,11
664	44008A05700584	057	00584	0	Olivos seco	Albalate del Arzobispo	275,64	0,00	0,00	204,59	701,18	701,18
665	44008A05700585	057	00585	0	Olivos seco	Albalate del Arzobispo	967,99	0,00	0,00	84,77	1064,55	1064,55
666	44008A05700586	057	00586	0	Olivos seco	Albalate del Arzobispo	0,00	0,00	0,00	67,12	4455,34	4455,34
667	44008A05700580	057	00580	0	Labor o Labradío seco	Albalate del Arzobispo	1768,35	0,00	0,00	468,35	18498,92	18498,92
668	44008A05700312	057	00312	d	Labor o Labradío seco	Albalate del Arzobispo	632,70	0,00	0,00	221,30	12307,69	477387,56
669	44008A05700309	057	00309	0	Olivos seco	Albalate del Arzobispo	649,51	0,00	0,00	281,36	3371,08	3371,08
670	44008A05700307	057	00307	a	Labor o Labradío seco	Albalate del Arzobispo	2219,20	115,20	901,63	750,18	11341,31	12643,89
671	44008A05700775	057	00775	a	Labor o Labradío seco	Albalate del Arzobispo	1493,27	0,00	0,00	400,66	11829,94	33342,27
672	44008A05700775	057	00775	b	Pastos	Albalate del Arzobispo	151,59	0,00	0,00	37,01	16373,70	33342,27
673	44008A05700305	057	00305	0	Olivos seco	Albalate del Arzobispo	883,06	0,00	0,00	125,72	1025,92	1025,92

Nº Parcela Proyecto	Referencia catastral	Polygono	Parcela	Subparcela	Cultivo	Municipio	Superficie de la Servidumbre de Paso para Vigilancia y Conservación (m2)	Superficie de Ocupación Definitiva (m2)	Superficie de Ocupación Temporal (m2)	Superficie de No Edificabilidad (m2)	Superficie Total de la Subparcela (m2)	Superficie Total de la Parcela (m2)
674	44008A05700304	057	00304	0	Olivos secano	Albalate del Arzobispo	87,83	0,00	0,00	124,64	1139,83	1139,83
675	44008A05700294	057	00294	a	Labor o Labradío secano	Albalate del Arzobispo	1188,64	0,00	0,00	256,60	11576,03	71957,94
676	44008A05700294	057	00294	b	Pastos	Albalate del Arzobispo	2899,95	0,00	0,00	784,52	13607,07	71957,94
677	44008A05700015	057	00015	0	Olivos secano	Albalate del Arzobispo	1587,90	0,00	0,00	330,03	2882,14	2882,14
678	44008A05700014	057	00014	0	Olivos secano	Albalate del Arzobispo	2571,70	0,00	0,00	396,60	3670,82	3670,82
679	44008A05700017	057	00017	0	Labor o Labradío secano	Albalate del Arzobispo	625,34	0,00	0,00	132,89	5273,34	5273,34
680	44008A05700013	057	00013	a	Labor o Labradío secano	Albalate del Arzobispo	1,14	0,00	0,00	35,68	21697,22	24389,37
681	44008A05709008	057	09008	0	Vía de comunicación de dominio público	Albalate del Arzobispo	138,07	0,00	0,00	32,90	5440,19	5440,19
682	44008A05700009	057	00009	l	Labor o Labradío secano	Albalate del Arzobispo	453,82	0,00	0,00	170,29	6258,56	374562,51
683	44008A05700009	057	00009	d	Pastos	Albalate del Arzobispo	2187,71	0,00	213,83	615,32	167017,52	374562,51
684	44008A05700009	057	00009	e	Labor o Labradío secano	Albalate del Arzobispo	1495,48	103,76	411,62	635,03	79051,34	374562,51
685	44008A05709001	057	09001	0	Vía de comunicación de dominio público	Albalate del Arzobispo	108,03	0,00	0,00	45,08	13308,30	13308,30
686	44008A06300061	063	00061	a	Labor o Labradío secano	Albalate del Arzobispo	1118,75	0,00	0,00	404,06	65062,28	68211,37
687	44008A06300078	063	00078	0	Labor o Labradío secano	Albalate del Arzobispo	1215,68	0,00	0,00	358,26	3887,72	3887,72
688	44008A06300059	063	00059	a	Labor o Labradío secano	Albalate del Arzobispo	4188,70	0,00	0,00	1187,72	101440,69	112115,27
689	44008A06300073	063	00073	0	Labor o Labradío secano	Albalate del Arzobispo	2486,46	0,00	0,00	668,69	7337,56	7337,56
690	44008A06300079	063	00079	0	Labor o Labradío secano	Albalate del Arzobispo	2176,37	0,00	0,00	291,41	3386,73	3386,73
691	44008A06300080	063	00080	0	Olivos secano	Albalate del Arzobispo	726,39	0,00	0,00	348,41	1924,06	1924,06
692	44008A06309003	063	09003	0	Hidrografia natural (río,laguna,arroyo.)	Albalate del Arzobispo	102,61	0,00	0,00	33,98	5300,00	5300,00
693	44008A06300232	063	00232	0	Labor o Labradío secano	Albalate del Arzobispo	1447,80	115,19	685,97	630,37	29043,43	29043,43
694	44008A06300233	063	00233	0	Labor o Labradío secano	Albalate del Arzobispo	1848,09	0,00	0,00	646,74	22667,85	22667,85
695	44008A06300234	063	00234	a	Labor o Labradío secano	Albalate del Arzobispo	3788,96	0,00	0,00	903,65	57872,99	60151,59
696	44008A06300239	063	00239	0	Labor o Labradío secano	Albalate del Arzobispo	0,00	0,00	0,00	182,19	3877,64	3877,64

**FEMTAB****Grupo Sisener Ingenieros**

PROYECTO DE LOCALIZACIÓN 02 DE LAT 400KV DC EVACUACIÓN PE  
DE SET EJULVE A SET CÁMARAS  
RELACIÓN DE BIENES Y DERECHOS AFECTADOS

Nº Parcela Proyecto	Referencia catastral	Polygono	Parcela	Subparcela	Cultivo	Municipio	Superficie de la Servidumbre de Paso para Vigilancia y Conservación (m2)	Superficie de Ocupación Definitiva (m2)	Superficie de Ocupación Temporal (m2)	Superficie de No Edificabilidad (m2)	Superficie Total de la Subparcela (m2)	Superficie Total de la Parcela (m2)
697	44008A06300238	063	00238	0	Labor o Labradío seco	Albalate del Arzobispo	1381,93	0,00	0,00	204,88	3291,64	3291,64
698	44008A06300085	063	00085	p	Labor o Labradío seco	Albalate del Arzobispo	6150,18	0,00	376,10	1771,76	117311,04	506858,70
699	44008A06300085	063	00085	i	Pastos	Albalate del Arzobispo	5703,60	127,39	327,75	1635,62	56582,75	506858,70
700	44008A06300170	063	00170	0	Labor o Labradío seco	Albalate del Arzobispo	0,00	0,00	0,00	35,99	2559,41	2559,41
701	44008A06300169	063	00169	0	Labor o Labradío seco	Albalate del Arzobispo	2221,32	0,00	0,00	541,43	9414,73	9414,73
702	44008A06300263	063	00263	0	Olivos seco	Albalate del Arzobispo	3733,05	0,00	0,00	1003,41	7035,89	7035,89
703	44008A06300261	063	00261	a	Labor o Labradío seco	Albalate del Arzobispo	507,05	0,00	0,00	253,47	3172,46	3496,07
704	44008A06300262	063	00262	a	Almendro seco	Albalate del Arzobispo	1479,96	0,00	0,00	489,49	4490,93	5091,89
705	44008A06300262	063	00262	b	Pastos	Albalate del Arzobispo	594,35	0,00	0,00	6,60	600,95	5091,89
706	44008A06300264	063	00264	0	Almendro seco	Albalate del Arzobispo	925,64	125,11	27,79	356,03	3045,08	3045,08
707	44008A06300265	063	00265	0	Labor o Labradío seco	Albalate del Arzobispo	736,68	2,30	779,66	314,22	8061,31	8061,31
708	44008A06309002	063	09002	0	Vía de comunicación de dominio público	Albalate del Arzobispo	89,85	0,00	0,00	34,81	3840,10	3840,10
709	44008A06300252	063	00252	a	Pastos	Albalate del Arzobispo	543,36	0,00	0,00	255,96	101339,06	136695,89
710	44008A06300122	063	00122	0	Labor o Labradío seco	Albalate del Arzobispo	3,34	0,00	0,00	60,91	9801,93	9801,93
711	44008A06300123	063	00123	0	Labor o Labradío seco	Albalate del Arzobispo	4422,21	0,00	0,00	1093,00	10903,20	10903,20
712	44008A06300124	063	00124	0	Labor o Labradío seco	Albalate del Arzobispo	2633,87	0,00	0,00	497,08	4829,63	4829,63
713	44008A06300125	063	00125	0	Labor o Labradío seco	Albalate del Arzobispo	920,07	0,00	0,00	419,86	3200,78	3200,78
714	44008A06209016	062	09016	0	Vía de comunicación de dominio público	Albalate del Arzobispo	113,60	0,00	0,00	31,38	7331,00	7331,00
715	44008A06300126	063	00126	0	Labor o Labradío seco	Albalate del Arzobispo	0,00	0,00	0,00	7,52	2818,74	2818,74
716	44008A06200050	062	00050	f	Matorral	Albalate del Arzobispo	114,00	0,00	0,00	96,17	2843,61	98411,05
717	44008A06200050	062	00050	g	Labor o Labradío seco	Albalate del Arzobispo	1069,81	0,00	0,00	249,38	2343,77	98411,05
718	44008A06209020	062	09020	0	Vía de comunicación de dominio público	Albalate del Arzobispo	108,08	0,00	0,00	34,80	8636,42	8636,42
719	44008A06200047	062	00047	a	Almendro seco	Albalate del Arzobispo	1817,22	0,00	0,00	571,97	13928,16	22074,70



Nº Parcela Proyecto	Referencia. catastral	Poligono	Parcela	Subparcela	Cultivo	Municipio	Superficie de la Servidumbre de Paso para Vigilancia y Conservación (m2)	Superficie de Ocupación Definitiva (m2)	Superficie de Ocupación Temporal (m2)	Superficie de No Edificabilidad (m2)	Superficie Total de la Subparcela (m2)	Superficie Total de la Parcela (m2)
720	44008A06200047	062	00047	b	Labor o Labradío seco	Albalate del Arzobispo	184,32	0,00	0,00	155,04	8146,54	22074,70
721	44008A06200046	062	00046	a	Almendro seco	Albalate del Arzobispo	2148,88	103,75	626,43	773,31	29419,72	29477,57
722	44008A06200197	062	00197	a	Labor o Labradío seco	Albalate del Arzobispo	4133,39	0,00	0,00	1067,15	39243,97	86531,78
723	44008A06200197	062	00197	b	Almendro seco	Albalate del Arzobispo	2730,25	0,00	0,00	796,65	24102,99	86531,78
724	44008A06200196	062	00196	0	Labor o Labradío seco	Albalate del Arzobispo	743,63	0,00	0,00	253,93	8805,59	8805,59
725	44008A06200186	062	00186	0	Labor o Labradío seco	Albalate del Arzobispo	330,57	0,00	0,00	275,50	3108,68	3108,68
726	44008A06200187	062	00187	0	Labor o Labradío seco	Albalate del Arzobispo	1626,57	0,00	267,28	489,74	8201,21	8201,21
727	44008A06200337	062	00337	0	Labor o Labradío seco	Albalate del Arzobispo	1515,07	115,20	406,91	544,91	4973,48	4973,48
728	44008A06200179	062	00179	0	Labor o Labradío seco	Albalate del Arzobispo	4623,44	0,00	0,00	1354,59	70020,52	70020,52
729	44008A06209013	062	09013	0	Vía de comunicación de dominio público	Albalate del Arzobispo	130,62	0,00	0,00	33,65	5092,37	5092,37
730	44008A06200029	062	00029	a	Labor o Labradío seco	Albalate del Arzobispo	2310,40	0,00	0,00	710,64	46245,61	47107,68
731	44008A06200177	062	00177	0	Labor o Labradío seco	Albalate del Arzobispo	1627,92	0,00	0,00	364,68	9695,74	9695,74
732	44008A06200027	062	00027	0	Labor o Labradío seco	Albalate del Arzobispo	1148,01	0,00	0,00	268,83	8994,45	8994,45
733	44008A06200026	062	00026	b	Pastos	Albalate del Arzobispo	483,30	0,00	0,00	127,43	2151,25	29384,66
734	44008A06200026	062	00026	a	Labor o Labradío seco	Albalate del Arzobispo	2966,90	115,19	733,03	1239,81	27233,40	29384,66
735	44008A06200025	062	00025	0	Labor o Labradío seco	Albalate del Arzobispo	3543,23	0,00	0,00	937,08	19405,41	19405,41
736	44008A06200024	062	00024	b	Pastos	Albalate del Arzobispo	308,58	0,00	0,00	181,61	4141,26	15005,52
737	44008A06200024	062	00024	a	Labor o Labradío seco	Albalate del Arzobispo	1526,00	0,00	0,00	139,67	10492,17	15005,52
738	44008A06200023	062	00023	0	Labor o Labradío seco	Albalate del Arzobispo	508,11	0,00	0,00	105,37	3922,61	3922,61
739	44008A04709002	047	09002	0	Vía de comunicación de dominio público	Albalate del Arzobispo	962,50	0,00	0,00	246,92	32051,16	32051,16
740	44008A04700063	047	00063	0	Pastos	Albalate del Arzobispo	62,57	0,00	0,00	172,61	5384,54	5384,54
741	44008A04700060	047	00060	0	Labor o Labradío seco	Albalate del Arzobispo	262,05	0,00	0,00	48,62	4175,38	4175,38
742	44008A04700062	047	00062	0	Labor o Labradío seco	Albalate del Arzobispo	3128,90	0,00	0,00	615,06	7403,29	7403,29

Nº Parcela Proyecto	Referencia catastral	Polígono	Parcela	Subparcela	Cultivo	Municipio	Superficie de la Servidumbre de Paso para Vigilancia y Conservación (m2)	Superficie de Ocupación Definitiva (m2)	Superficie de Ocupación Temporal (m2)	Superficie de No Edificabilidad (m2)	Superficie Total de la Subparcela (m2)	Superficie Total de la Parcela (m2)
743	44008A04700064	047	00064	0	Labor o Labradío seco	Albalate del Arzobispo	4466,68	115,20	677,97	1615,01	47236,11	47236,11
744	44008A04700058	047	00058	0	Labor o Labradío seco	Albalate del Arzobispo	929,13	0,00	0,00	213,76	11004,46	11004,46
745	44008A04700050	047	00050	0	Labor o Labradío seco	Albalate del Arzobispo	5188,24	0,00	0,00	1403,47	19175,83	19175,83
746	44008A04700053	047	00053	a	Labor o Labradío seco	Albalate del Arzobispo	2718,84	103,75	853,31	1020,69	17526,24	22039,56
747	44008A04700053	047	00053	b	Pastos	Albalate del Arzobispo	716,84	0,00	0,00	197,79	1558,31	22039,56
748	44008A04700042	047	00042	a	Labor o Labradío seco	Albalate del Arzobispo	4541,07	0,00	0,00	1029,45	21653,54	22017,70
749	44008A04700042	047	00042	b	Pastos	Albalate del Arzobispo	144,30	0,00	0,00	40,75	364,16	22017,70
750	44008A04700041	047	00041	0	Labor o Labradío seco	Albalate del Arzobispo	999,76	0,00	0,00	405,57	53688,93	53688,93
751	44008A04700043	047	00043	0	Labor o Labradío seco	Albalate del Arzobispo	3678,47	0,00	0,00	775,46	20931,45	20931,45
752	44008A04700044	047	00044	0	Labor o Labradío seco	Albalate del Arzobispo	6004,72	0,00	0,00	1265,64	41757,79	41757,79
753	44008A04700045	047	00045	0	Labor o Labradío seco	Albalate del Arzobispo	1427,13	0,00	0,00	336,81	12745,21	12745,21
754	44008A04700012	047	00012	a	Labor o Labradío seco	Albalate del Arzobispo	740,64	0,00	0,00	139,09	5764,72	16823,76
755	44008A04700012	047	00012	b	Pastos	Albalate del Arzobispo	232,95	0,00	0,00	191,34	7822,73	16823,76
756	44008A04700012	047	00012	c	Pastos	Albalate del Arzobispo	685,16	0,00	0,00	308,03	1708,50	16823,76
757	44008A04709001	047	09001	0	Vía de comunicación de dominio público	Albalate del Arzobispo	77,99	0,00	0,00	30,19	1123,12	1123,12
758	44008A04600033	046	00033	0	Labor o Labradío seco	Albalate del Arzobispo	0,00	0,00	0,00	0,52	4529,76	4529,76
759	44008A04700010	047	00010	0	Labor o Labradío seco	Albalate del Arzobispo	1349,70	101,93	498,40	724,46	4793,12	4793,12
760	44008A04700009	047	00009	0	Labor o Labradío seco	Albalate del Arzobispo	1982,52	13,26	1,64	96,84	2092,61	2092,61
761	44008A04600032	046	00032	0	Labor o Labradío seco	Albalate del Arzobispo	633,62	0,00	0,00	406,32	64558,57	64558,57
762	44008A04600028	046	00028	0	Labor o Labradío seco	Albalate del Arzobispo	0,00	0,00	0,00	10,25	4537,00	4537,00
763	44008A04600029	046	00029	0	Labor o Labradío seco	Albalate del Arzobispo	295,40	0,00	0,00	176,25	6962,43	6962,43
764	44008A04609002	046	09002	0	Vía de comunicación de dominio público	Albalate del Arzobispo	754,00	0,00	0,00	147,28	8065,16	8065,16
765	44008A04700008	047	00008	0	Pastos	Albalate del Arzobispo	122,24	0,00	0,00	17,95	540,12	540,12

Nº Parcela Proyecto	Referencia catastral	Polígono	Parcela	Subparcela	Cultivo	Municipio	Superficie de la Servidumbre de Paso para Vigilancia y Conservación (m2)	Superficie de Ocupación Definitiva (m2)	Superficie de Ocupación Temporal (m2)	Superficie de No Edificabilidad (m2)	Superficie Total de la Subparcela (m2)	Superficie Total de la Parcela (m2)
766	44008A04600030	046	00030	0	Almendo seco	Albalate del Arzobispo	1272,76	0,00	0,00	452,87	14685,51	14685,51
767	44008A04700007	047	00007	a	Labor o Labradío seco	Albalate del Arzobispo	3544,51	0,00	0,00	879,11	23009,86	25903,77
768	44008A04700007	047	00007	c	Pastos	Albalate del Arzobispo	986,10	0,00	0,00	58,70	1313,70	25903,77
769	44008A04600031	046	00031	0	Labor o Labradío seco	Albalate del Arzobispo	387,32	0,00	0,00	235,48	6930,09	6930,09
770	44008A04700001	047	00001	0	Pastos	Albalate del Arzobispo	286,79	0,00	0,00	218,50	1926,31	1926,31
771	44008A04309008	043	09008	0	Vía de comunicación de dominio público	Albalate del Arzobispo	93,68	0,00	0,00	31,01	2773,98	2773,98
772	44008A04300092	043	00092	0	Pastos	Albalate del Arzobispo	1382,69	0,00	242,43	458,21	12230,54	12230,54
773	44008A04300094	043	00094	0	Labor o Labradío seco	Albalate del Arzobispo	1080,57	92,49	457,22	483,15	10993,50	10993,50
774	44008A04300078	043	00078	0	Labor o Labradío seco	Albalate del Arzobispo	3497,63	0,00	0,00	1103,41	16234,74	16234,74
775	44008A04309005	043	09005	0	Vía de comunicación de dominio público	Albalate del Arzobispo	109,98	0,00	0,00	30,46	2800,82	2800,82
776	44008A04300077	043	00077	0	Labor o Labradío seco	Albalate del Arzobispo	3616,90	0,00	0,00	1003,50	30713,39	30713,39
777	44008A04300074	043	00074	0	Labor o Labradío seco	Albalate del Arzobispo	154,42	0,00	0,00	231,65	15788,15	15788,15
778	44008A04300076	043	00076	0	Labor o Labradío seco	Albalate del Arzobispo	3883,49	92,49	657,72	1190,61	26275,31	26275,31
779	44008A04300075	043	00075	0	Labor o Labradío seco	Albalate del Arzobispo	2814,67	0,00	0,00	872,63	17834,94	17834,94
780	44008A04300050	043	00050	0	Labor o Labradío seco	Albalate del Arzobispo	2495,55	0,00	0,00	902,49	31696,46	31696,46
781	44008A04300051	043	00051	0	Labor o Labradío seco	Albalate del Arzobispo	189,65	0,00	0,00	63,44	7963,70	7963,70
782	44008A04300047	043	00047	0	Labor o Labradío seco	Albalate del Arzobispo	2298,46	0,00	0,00	727,54	19212,28	19212,28
783	44008A04309003	043	09003	0	Vía de comunicación de dominio público	Albalate del Arzobispo	68,50	0,00	0,00	32,49	2412,00	2412,00
784	44008A04300048	043	00048	0	Pastos	Albalate del Arzobispo	1479,36	84,89	540,95	616,22	3600,03	3600,03
785	44008A04300244	043	00244	a	Labor o Labradío seco	Albalate del Arzobispo	0,00	0,00	257,87	88,01	4177,41	6495,76
786	44008A04209006	042	09006	0	Vía de comunicación de dominio público	Albalate del Arzobispo	107,07	0,00	0,00	47,79	2728,03	2728,03
787	44008A04200044	042	00044	0	Labor o Labradío seco	Albalate del Arzobispo	2311,88	0,00	0,00	606,31	31797,63	31797,63
788	44008A04200046	042	00046	0	Labor o Labradío seco	Albalate del Arzobispo	3273,61	0,00	0,00	1046,48	9626,49	9626,49



Nº Parcela Proyecto	Referencia catastral	Polygono	Parcela	Subparcela	Cultivo	Municipio	Superficie de la Servidumbre de Paso para Vigilancia y Conservación (m2)	Superficie de Ocupación Definitiva (m2)	Superficie de Ocupación Temporal (m2)	Superficie de No Edificabilidad (m2)	Superficie Total de la Subparcela (m2)	Superficie Total de la Parcela (m2)
789	44008A04200048	042	00048	0	Labor o Labradío seco	Albalate del Arzobispo	609,85	0,00	0,00	408,38	8755,00	8755,00
790	44008A04200043	042	00043	a	Labor o Labradío seco	Albalate del Arzobispo	1783,49	0,00	0,00	548,01	8088,69	9538,00
791	44008A04200043	042	00043	b	Pastos	Albalate del Arzobispo	147,53	0,00	0,00	49,14	1449,31	9538,00
792	44008A04200050	042	00050	0	Pinar maderable	Albalate del Arzobispo	812,74	0,00	0,00	291,27	50822,51	50822,51
793	44008A04200042	042	00042	0	Labor o Labradío seco	Albalate del Arzobispo	4498,27	103,75	657,65	1526,20	35817,50	35817,50
794	44008A04200041	042	00041	0	Labor o Labradío seco	Albalate del Arzobispo	623,94	0,00	0,00	196,89	6699,55	6699,55
795	44008A04200026	042	00026	0	Labor o Labradío seco	Albalate del Arzobispo	8662,73	103,60	316,27	2508,91	94296,58	94296,58
796	44008A04200025	042	00025	0	Labor o Labradío seco	Albalate del Arzobispo	1164,02	0,15	243,10	457,57	7673,48	7673,48
797	44008A04209003	042	09003	0	Vía de comunicación de dominio público	Albalate del Arzobispo	168,54	0,00	0,00	17,07	346,33	346,33
798	44008A04200022	042	00022	a	Labor o Labradío seco	Albalate del Arzobispo	8000,51	0,00	0,00	2014,01	24035,76	24074,66
799	44008A04200022	042	00022	b	Improductivo	Albalate del Arzobispo	9,30	0,00	0,00	28,04	38,90	24074,66
800	44008A04200024	042	00024	a	Labor o Labradío seco	Albalate del Arzobispo	811,30	0,00	0,00	569,48	31276,52	32097,65
801	44008A04200021	042	00021	0	Labor o Labradío seco	Albalate del Arzobispo	1112,79	0,00	342,54	412,81	10286,00	10286,00
802	44008A04100002	041	00002	0	Labor o Labradío seco	Albalate del Arzobispo	6313,85	115,20	626,36	2057,31	38397,21	38397,21
802	44008A04200020	042	00020	0	Labor o Labradío seco	Albalate del Arzobispo	1704,09	103,76	318,37	566,98	22831,35	22831,35
803	44008A04200008	042	00008	0	Labor o Labradío seco	Albalate del Arzobispo	506,12	0,00	0,00	295,28	57033,56	57033,56
804	44008A04200007	042	00007	0	Labor o Labradío seco	Albalate del Arzobispo	4259,96	0,00	0,00	1254,36	26170,88	26170,88
805	44008A04109006	041	09006	0	Vía de comunicación de dominio público	Albalate del Arzobispo	129,48	0,00	0,00	37,53	5451,86	5451,86
806	44008A04100037	041	00037	0	Labor o Labradío seco	Albalate del Arzobispo	2641,45	0,00	0,00	689,03	9687,11	9687,11
807	44008A04109003	041	09003	0	Vía de comunicación de dominio público	Albalate del Arzobispo	731,06	0,00	0,00	188,98	2940,02	2940,02
808	44008A04100023	041	00023	0	Labor o Labradío seco	Albalate del Arzobispo	1986,14	103,75	906,84	988,37	27332,45	27332,45
809	44008A04100022	041	00022	0	Labor o Labradío seco	Albalate del Arzobispo	4297,91	0,00	0,00	1318,07	59898,80	59898,80
810	44008A04100035	041	00035	a	Labor o Labradío seco	Albalate del Arzobispo	0,00	0,00	0,00	16,34	42698,41	42751,83

Nº Parcela Proyecto	Referencia catastral	Polígono	Parcela	Subparcela	Cultivo	Municipio	Superficie de la Servidumbre de Paso para Vigilancia y Conservación (m2)	Superficie de Ocupación Definitiva (m2)	Superficie de Ocupación Temporal (m2)	Superficie de No Edificabilidad (m2)	Superficie Total de la Subparcela (m2)	Superficie Total de la Parcela (m2)
811	44008A04100028	041	00028	0	Almendro seco	Albalate del Arzobispo	507,87	0,00	0,00	467,80	28444,23	28444,23
812	44008A04100025	041	00025	0	Labor o Labradío seco	Albalate del Arzobispo	6479,19	0,00	0,00	1516,81	33778,80	33778,80
813	44008A04100027	041	00027	0	Labor o Labradío seco	Albalate del Arzobispo	5151,23	103,75	687,81	1768,38	27813,43	27813,43
814	44008A04100006	041	00006	a	Labor o Labradío seco	Albalate del Arzobispo	13173,47	115,20	698,09	4081,27	108608,08	126095,28
815	44008A04100006	041	00006	d	Pastos	Albalate del Arzobispo	1770,34	0,00	0,00	400,59	4478,52	126095,28
816	44008A04100095	041	00095	0	Pinar maderable	Albalate del Arzobispo	4183,82	0,00	0,00	1222,30	41769,92	41769,92
817	44008A04109002	041	09002	0	Vía de comunicación de dominio público	Albalate del Arzobispo	136,88	0,00	0,00	52,20	1640,08	1640,09
818	44008A04100007	041	00007	a	Pinar maderable	Albalate del Arzobispo	3516,84	103,75	559,17	1278,46	48253,59	48489,20
819	44008A04100005	041	00005	0	Pinar maderable	Albalate del Arzobispo	3434,10	0,00	137,80	1035,23	12586,39	12586,39
821	44008A04100001	041	00001	0	Labor o Labradío seco	Albalate del Arzobispo	2055,36	0,00	0,00	653,46	121625,71	121625,71
822	44008A00109004	001	09004	0	Vía de comunicación de dominio público	Albalate del Arzobispo	139,87	0,00	0,00	40,09	6119,40	6119,40
823	44008A00100018	001	00018	d	Labor o Labradío seco	Albalate del Arzobispo	1603,87	0,00	0,00	422,47	24566,56	80234,59
824	44008A00100018	001	00018	a	Pastos	Albalate del Arzobispo	3323,50	0,00	0,00	788,66	51579,98	80234,59
825	44008A00100021	001	00021	0	Pinar maderable	Albalate del Arzobispo	1688,92	0,00	0,00	485,32	24369,01	24369,01
827	44008A00100016	001	00016	c	Labor o Labradío seco	Albalate del Arzobispo	2008,10	114,57	420,10	821,28	12569,90	250041,43
828	44008A00100016	001	00016	d	Labor o Labradío seco	Albalate del Arzobispo	3463,60	0,00	0,00	852,38	28902,22	250041,43
829	44008A00100016	001	00016	a	Labor o Labradío seco	Albalate del Arzobispo	42,62	0,00	0,00	0,00	48623,36	250041,43
829	44008A00100016	001	00016	e	Pastos	Albalate del Arzobispo	8266,92	0,63	260,67	1792,67	125804,28	250041,43
830	44008A00100016	001	00016	b	Pinar maderable	Albalate del Arzobispo	2068,63	0,00	0,00	722,04	14114,98	250041,43
831	44008A00100016	001	00016	k	Labor o Labradío seco	Albalate del Arzobispo	21,49	0,00	0,00	44,71	8833,81	250041,43
832	44008A00100023	001	00023	0	Pinar maderable	Albalate del Arzobispo	4661,61	103,75	655,28	1548,61	37570,56	37570,56
833	44008A00100024	001	00024	a	Pinar maderable	Albalate del Arzobispo	105,13	0,00	0,00	102,92	22549,74	24766,14
834	44008A00100026	001	00026	0	Labor o Labradío seco	Albalate del Arzobispo	2866,27	0,00	0,00	774,16	20130,38	20130,38

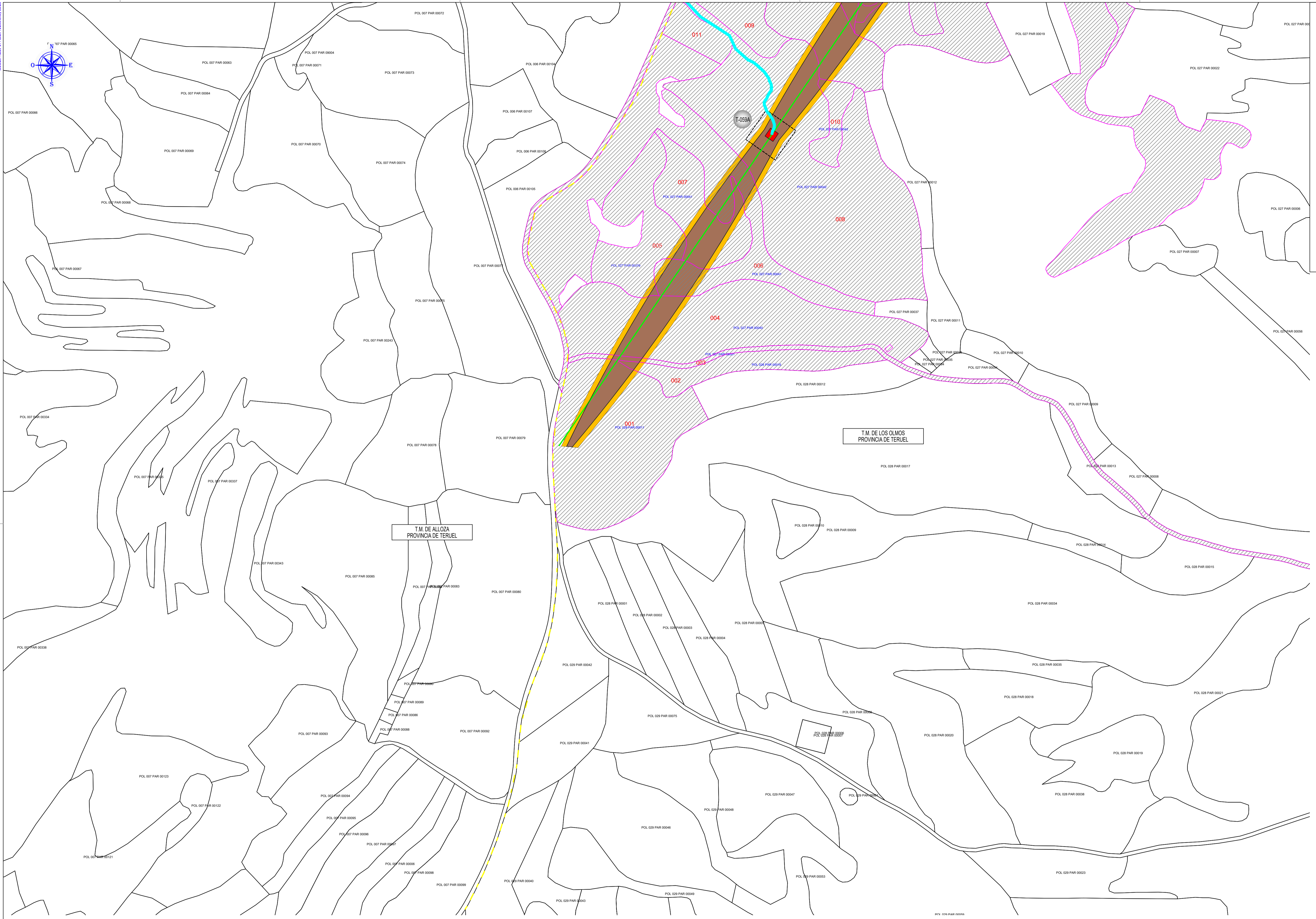
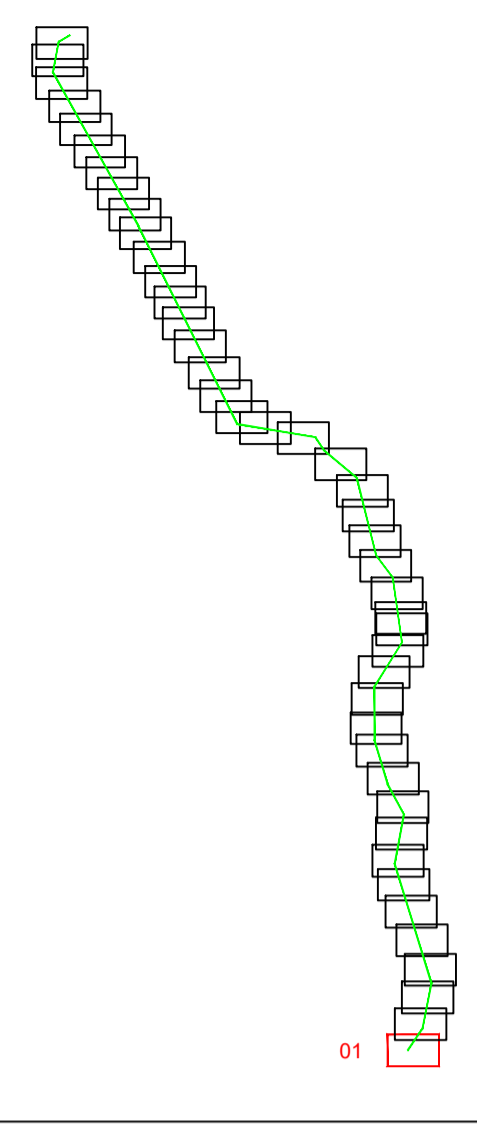
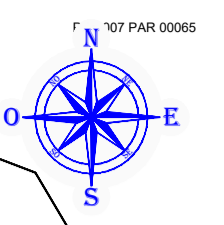
Nº Parcela Proyecto	Referencia catastral	Polígono	Parcela	Subparcela	Cultivo	Municipio	Superficie de la Servidumbre de Paso para Vigilancia y Conservación (m2)	Superficie de Ocupación Definitiva (m2)	Superficie de Ocupación Temporal (m2)	Superficie de No Edificabilidad (m2)	Superficie Total de la Subparcela (m2)	Superficie Total de la Parcela (m2)
835	44008A00100014	001	00014	0	Labor o Labradío seco	Albalate del Arzobispo	0,00	0,00	0,00	11,90	25982,91	25982,91
836	44008A00100012	001	00012	0	Pinar maderable	Albalate del Arzobispo	2813,49	0,00	0,00	601,43	11295,42	11295,42
837	44008A00100008	001	00008	a	Pinar maderable	Albalate del Arzobispo	3297,63	0,00	0,00	707,05	110489,50	165535,42
838	44008A00100008	001	00008	e	Pastos	Albalate del Arzobispo	1306,00	0,00	0,00	309,26	11951,22	165535,42
839	44008A00100006	001	00006	0	Labor o Labradío seco	Albalate del Arzobispo	2489,01	0,00	0,00	648,78	12671,27	12671,27
840	44008A00100003	001	00003	b	Pastos	Albalate del Arzobispo	68,22	0,00	0,00	76,18	1138,46	327415,80
841	44008A00100003	001	00003	c	Pastos	Albalate del Arzobispo	0,00	0,00	0,00	8,89	1345,36	327415,80
842	44008A00100003	001	00003	h	Pastos	Albalate del Arzobispo	2,93	0,00	0,00	7,82	22908,95	327415,80
843	44008A00100003	001	00003	a	Labor o Labradío seco	Albalate del Arzobispo	4862,69	0,00	0,00	610,52	145086,78	327415,80
844	44008A00100003	001	00003	d	Pastos	Albalate del Arzobispo	1379,79	0,00	0,00	220,91	6638,58	327415,80
845	44008A00100003	001	00003	j	Pinar maderable	Albalate del Arzobispo	2108,00	0,00	0,00	818,81	27970,87	327415,80
846	44008A00100003	001	00003	l	Pinar maderable	Albalate del Arzobispo	5498,16	115,20	682,70	1634,29	66089,11	327415,80
847	44128A00509003	005	09003	0	Vía de comunicación de dominio público	Hijar	2,48	0,00	0,00	0,00	4718,67	4718,67
848	44128A00500101	005	00101	0	Labor o Labradío seco	Hijar	719,30	0,00	0,00	0,00	34142,23	34142,23
849	44128A00600028	006	00028	0	Labor o Labradío seco	Hijar	2836,31	0,00	0,00	694,91	11673,51	11673,51
850	44128A00600026	006	00026	0	Labor o Labradío seco	Hijar	811,68	0,00	0,00	376,37	38544,25	38544,25
851	44128A00600024	006	00024	0	Labor o Labradío seco	Hijar	1606,86	127,39	673,38	714,07	17458,13	17458,13
852	44128A00609004	006	09004	0	Vía de comunicación de dominio público	Hijar	113,25	0,00	0,00	44,93	15561,00	15561,00
853	44128A00500091	005	00091	0	Labor o Labradío seco	Hijar	5036,83	0,00	0,00	1215,19	25151,63	25151,63
854	44128A00500116	005	00116	0	Labor o Labradío seco	Hijar	7586,81	0,00	0,00	1651,22	35090,10	35090,10
855	44128A00500102	005	00102	0	Pastos	Hijar	723,64	0,00	0,00	188,04	3023,92	3023,92
856	44128A00500089	005	00089	a	Labor o Labradío seco	Hijar	2633,03	0,00	0,00	807,44	30864,10	33702,13
857	44128A00500103	005	00103	0	Pastos	Hijar	865,60	1,65	130,92	200,04	11405,50	11405,50
858	44128A00500105	005	00105	0	Labor o Labradío seco	Hijar	1450,64	113,55	456,77	652,77	15065,05	15065,05
859	44128A00500106	005	00106	0	Labor o Labradío seco	Hijar	1451,22	0,00	0,00	453,23	10986,08	10986,08
860	44128A00500055	005	00055	c	Pastos	Hijar	911,08	0,00	0,00	292,38	4177,66	56692,59
861	44128A00500051	005	00051	0	Labor o Labradío seco	Hijar	1142,59	0,00	0,00	291,95	4873,75	4873,75
862	44128A00500049	005	00049	0	Pastos	Hijar	8174,44	104,42	848,16	2880,06	26365,19	26365,19
863	44128A00500046	005	00046	0	Labor o Labradío seco	Hijar	6105,82	0,00	0,00	1939,86	89136,34	89136,34
864	44128A00500045	005	00045	0	Labor o Labradío seco	Hijar	4006,95	0,00	0,00	1477,32	36883,61	36883,61
865	44128A00500043	005	00043	a	Labor o Labradío seco	Hijar	163,70	0,00	0,00	51,55	439,26	3381,15
867	44128A00400052	004	00052	0	Pastos	Hijar	395,27	0,00	0,00	210,34	5400,77	5400,77

Nº Parcela Proyecto	Referencia catastral	Poligono	Parcela	Subparcela	Cultivo	Municipio	Superficie de la Servidumbre de Paso para Vigilancia y Conservación (m2)	Superficie de Ocupación Definitiva (m2)	Superficie de Ocupación Temporal (m2)	Superficie de No Edificabilidad (m2)	Superficie Total de la Subparcela (m2)	Superficie Total de la Parcela (m2)
868	44128A00400165	004	00165	0	Labor o Labradío seco	Hijar	2481,38	138,37	919,37	1391,43	29293,14	29293,14
870	44128A00400048	004	00048	0	Labor o Labradío seco	Hijar	5763,85	0,00	0,00	2275,01	66199,00	66199,00
871	44128A00400047	004	00047	0	Labor o Labradío seco	Hijar	0,00	0,00	0,00	3,23	13871,20	13871,20
873	44128A00409008	004	09008	0	Vía de comunicación de dominio público	Hijar	222,13	0,00	0,00	70,05	3628,27	3628,27
875	44128A00400148	004	00148	0	Improductivo	Hijar	15,58	0,00	0,00	34,35	49,92	49,92
877	44128A00400162	004	00162	0	Labor o Labradío seco	Hijar	3603,30	0,00	0,00	1168,47	13282,59	13282,59
878	44128A00400150	004	00150	0	Improductivo	Hijar	49,92	0,00	0,00	0,00	49,92	49,92
878	44128A00800030	008	00030	0	Labor o Labradío seco	Hijar	77,16	0,00	0,00	90,85	6870,10	6870,10
880	44128A00800031	008	00031	0	Improductivo	Hijar	0,00	0,00	0,00	17,82	1326,17	1326,17
881	44128A00400040	004	00040	0	Labor o Labradío seco	Hijar	177,29	0,00	0,00	196,28	55656,44	55656,44
882	44128A00400149	004	00149	0	Improductivo	Hijar	49,94	0,00	0,00	0,00	49,94	49,94
882	44128A00809001	008	09001	0	Vía de comunicación de dominio público	Hijar	166,17	0,00	0,00	57,12	3445,48	3445,48
883	44128A00800041	008	00041	0	Labor o Labradío seco	Hijar	6336,61	138,36	647,96	2254,84	53320,18	53320,18
884	44128A00800002	008	00002	a	Labor o Labradío seco	Hijar	11768,62	117,20	659,99	4019,92	490588,01	716150,75
884	44128A00800002	008	00002	e	Improductivo	Hijar	0,00	0,00	0,00	0,27	13535,59	716150,75
900	44128A00409004	004	09004	0	Vía de comunicación de dominio público	Hijar	105,98	0,00	0,00	24,59	9698,95	9698,95

## 2. PLANOS

2.1. Lista de planos

Plano Catastral ..... FE-2000033-04



LEYENDA			
	CAMINOS ACCESO NUEVOS		OCUPACION PERMANENTE ZANJA SUBTERRANEA
	CAMINOS EXISTENTE NO CATASTRAL		OCUPACION TEMPORAL ZANJA SUBTERRANEA
	ZONA DE NO EDIFICABILIDAD		LINEA SUBTERRANEA
	LINEA DE TRAZA		FOSOS
	VUELO CONDUCTOR		CAMARAS
	OCUPACION PERMANENTE		ARQUETAS
	OCUPACION TEMPORAL		PARCELAS AFECTADAS



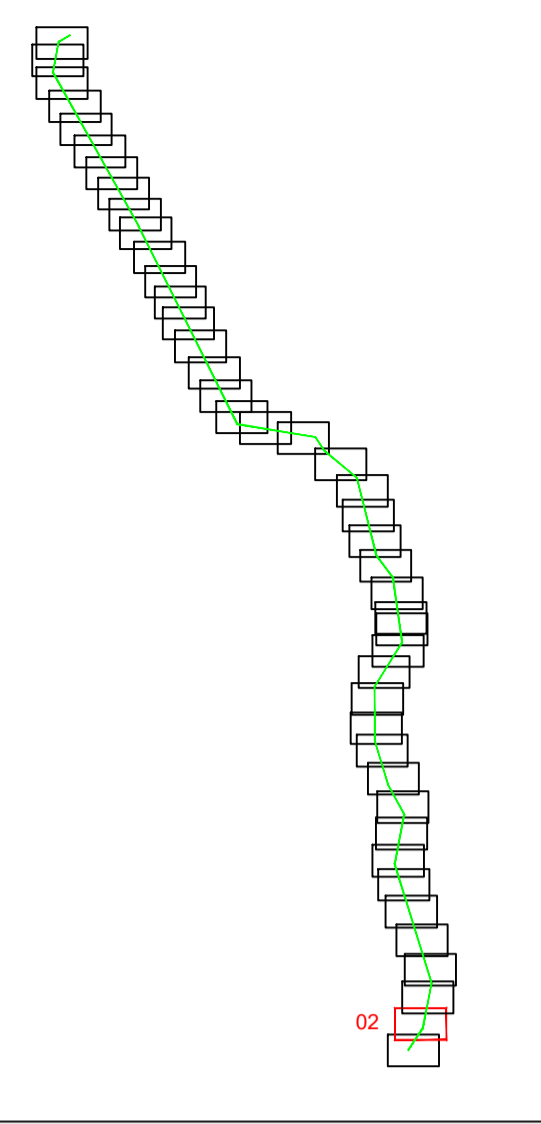
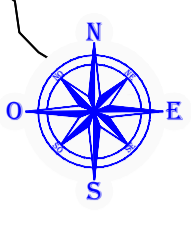
Dibujado:	04/2021	DMS
Comprobado:	04/2021	JAS
Aprobado:	04/2021	RFB

D. RAMON FERNANDEZ DE BORDONS  
 INGENIERO DEL ICAI C.C.L. N° 1813/1024  
*RFB*

MODIFICACION PROYECTO DE LAAT 400KV DC EVACUACION  
 PE DE SET EJULVE A SET CAMARA

PLANO CATASTRAL

Escala:	1/2.000
Revisión:	00
Hoja:	04.01
Siguiente:	04.02
Idioma:	FE-20000033



LEYENDA	
	CAMINOS ACCESO NUEVOS
	CAMINOS EXISTENTE NO CATASTRAL
	ZONA DE NO EDIFICABILIDAD
	LINEA DE TRAZA
	VUELO CONDUCTOR
	OCCUPACION PERMANENTE
	OCCUPACION TEMPORAL
	PARCELAS AFECTADAS

D. RAMON FERNANDEZ DE BORDONS  
INGENIERO DEL ICAI COL. N° 1813/1024

*RFB*

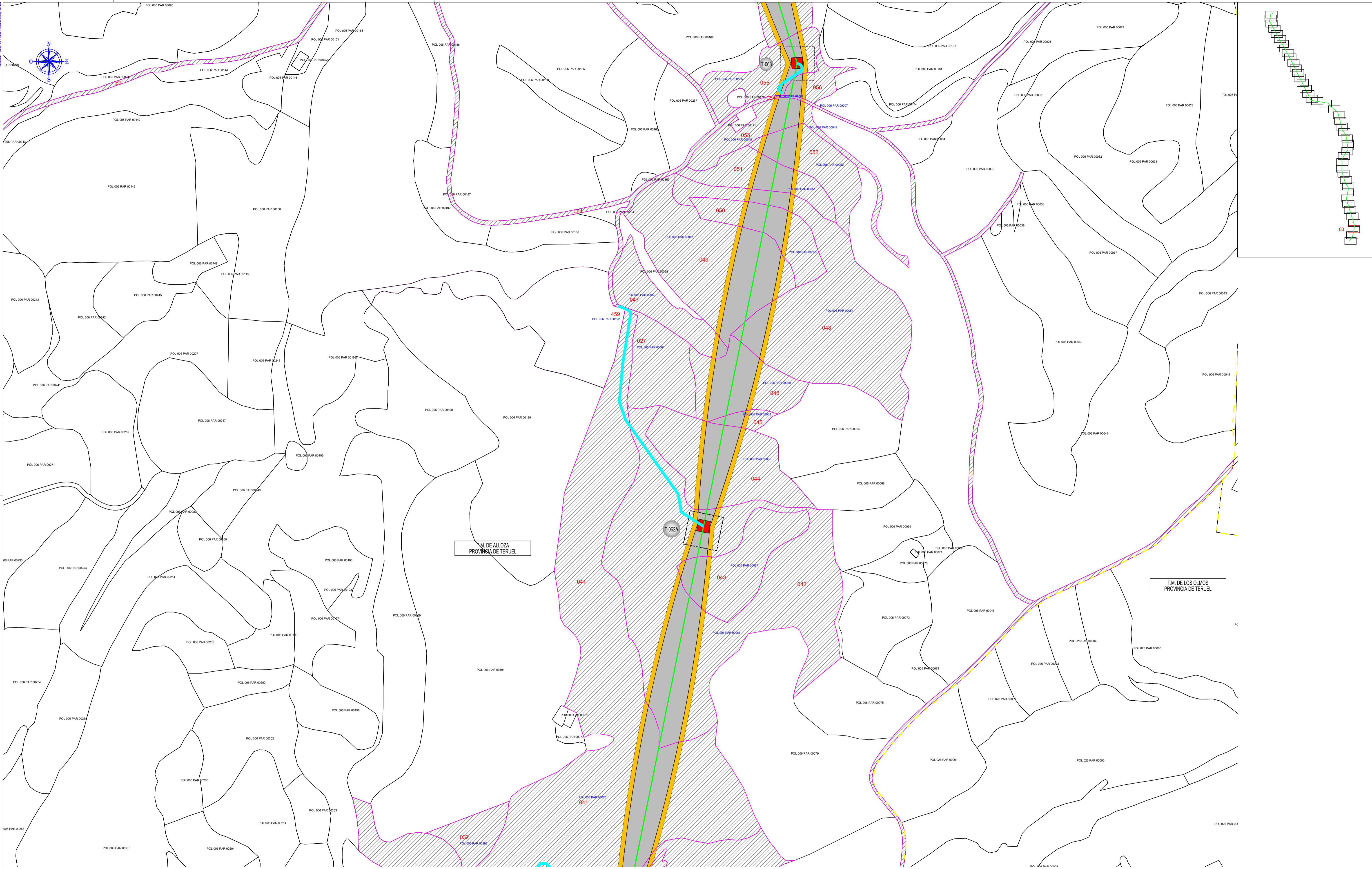
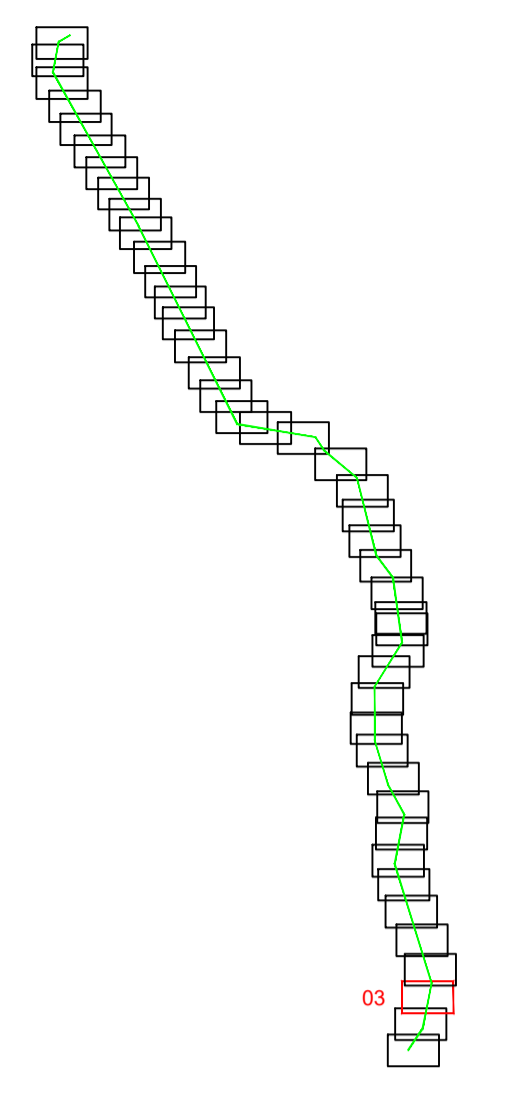
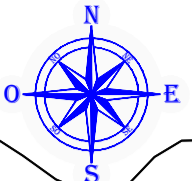
FEMTAB		Grupo Sisenner Ingenieros	
Dibujado:	04/2021	DMS	
Comprobado:	04/2021	JAS	
Aprobado:	04/2021	RFB	

MODIFICACION PROYECTO DE LAAT 400KV DC EVACUACION  
PE DE SET EJULVE A SET CAMARA

PLANO CATASTRAL

Escala:	1/2.000
Revisión:	00
Hoja:	04.02
Siguiente:	04.03
Idioma:	FE-20000033





LEYENDA	
	CAMINOS ACCESO NUEVOS
	CAMINOS EXISTENTE NO CATASTRAL
	ZONA DE NO EDIFICABILIDAD
	LINEA DE TRAZA
	VUELO CONDUCTOR
	OCCUPACION PERMANENTE
	OCCUPACION TEMPORAL
	PARCELAS AFECTADAS

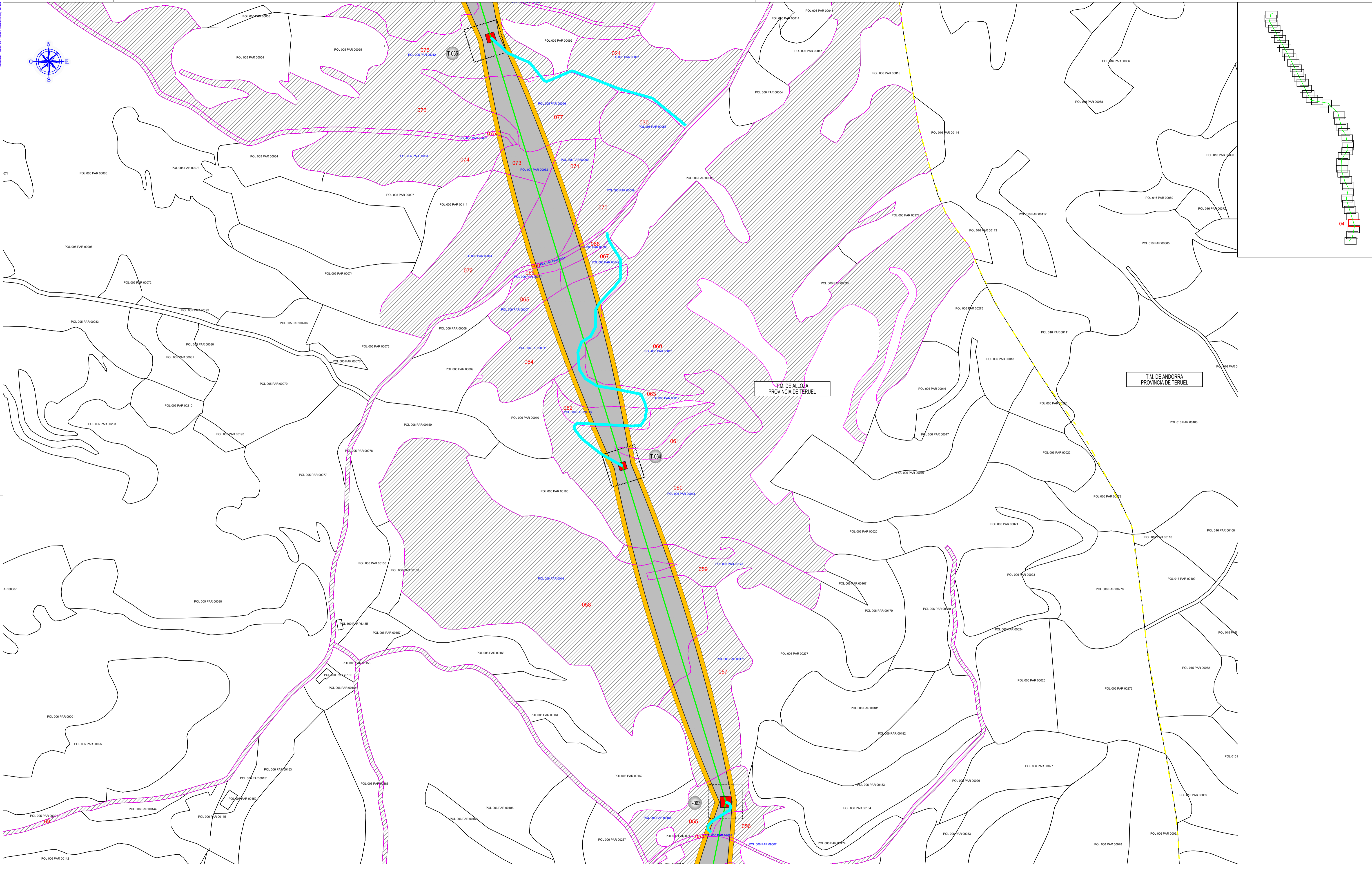
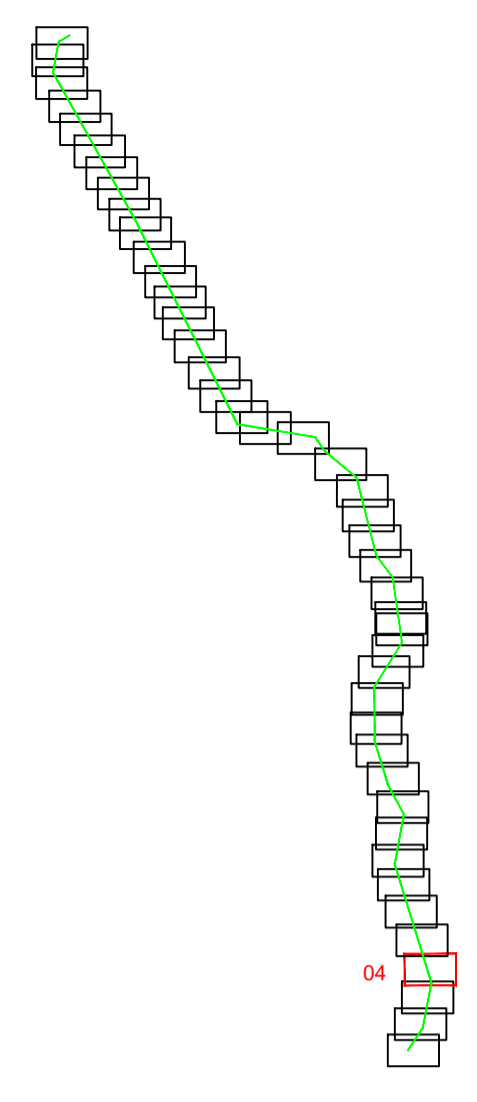

D. RAMON FERNANDEZ DE BORDONS  
INGENIERO DEL ICAI COL. N° 1813/1024  
*RFB*

FEMTAB Grupo Sisenor Ingenieros		
Dibujado:	Fecha:	Nombre:
04/2021	DMS	
Comprobado:	04/2021	JAS
Aprobado:	04/2021	RFB

MODIFICACION PROYECTO DE LAAT 400KV DC EVACUACION  
PE DE SET EJULVE A SET CAMARA

PLANO CATASTRAL

Escala:	1/2.000
Revisión:	00
Hoja:	04.03
Siguiente:	04.04
Código:	FE-20000033



T.M. DE ALLOZA  
PROVINCIA DE TERUEL

T.M. DE ANDORRA  
PROVINCIA DE TERUEL

LEYENDA	
	CAMINOS ACCESO NUEVOS
	CAMINOS EXISTENTE NO CATASTRAL
	ZONA DE NO EDIFICABILIDAD
	LINEA DE TRAZA
	VUELO CONDUCTOR
	OCCUPACION PERMANENTE
	OCCUPACION TEMPORAL
	PARCELAS AFECTADAS



MODIFICACION PROYECTO DE LAAT 400KV DC EVACUACION  
PE DE SET EJULVE A SET CAMARA

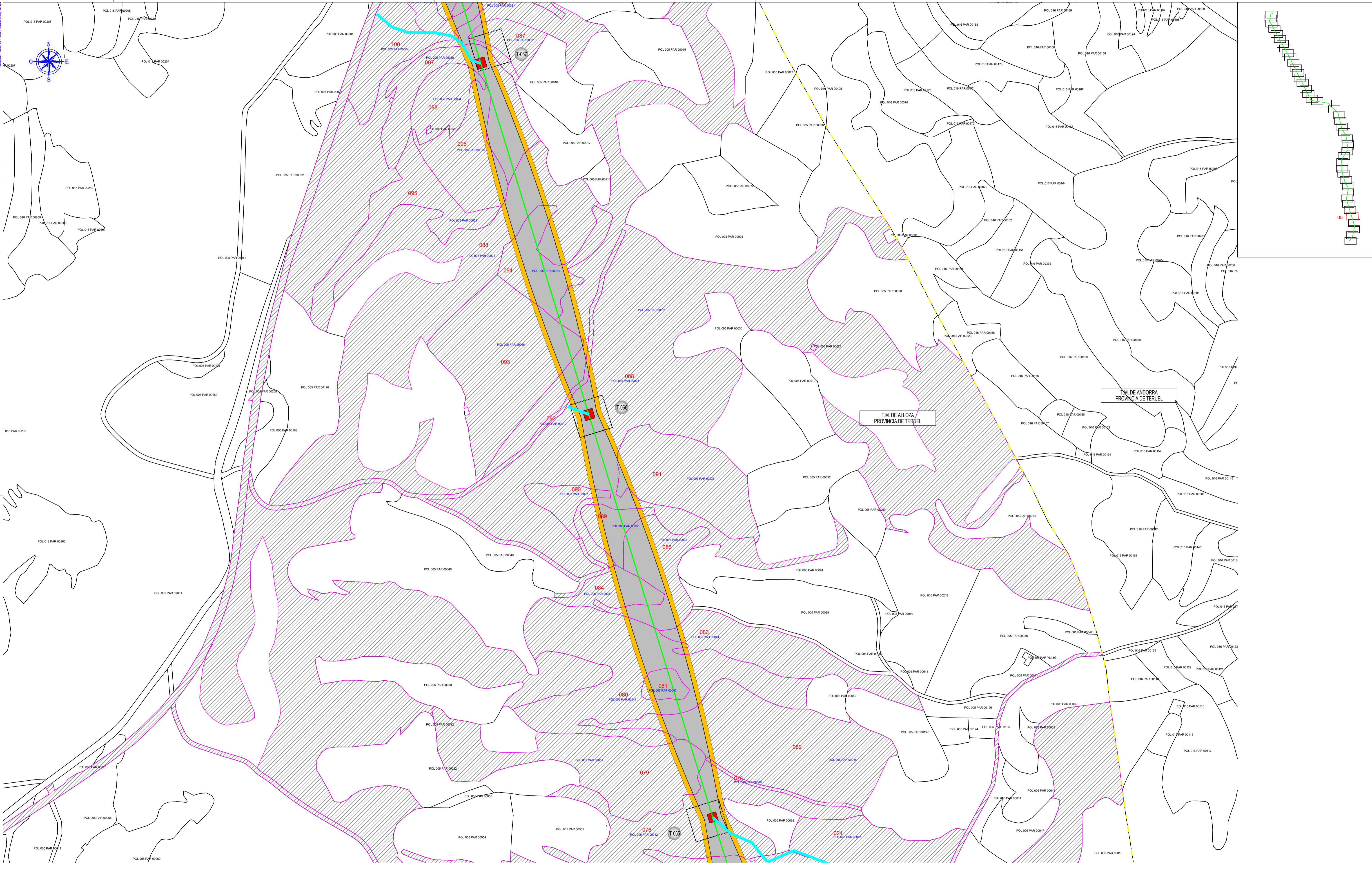
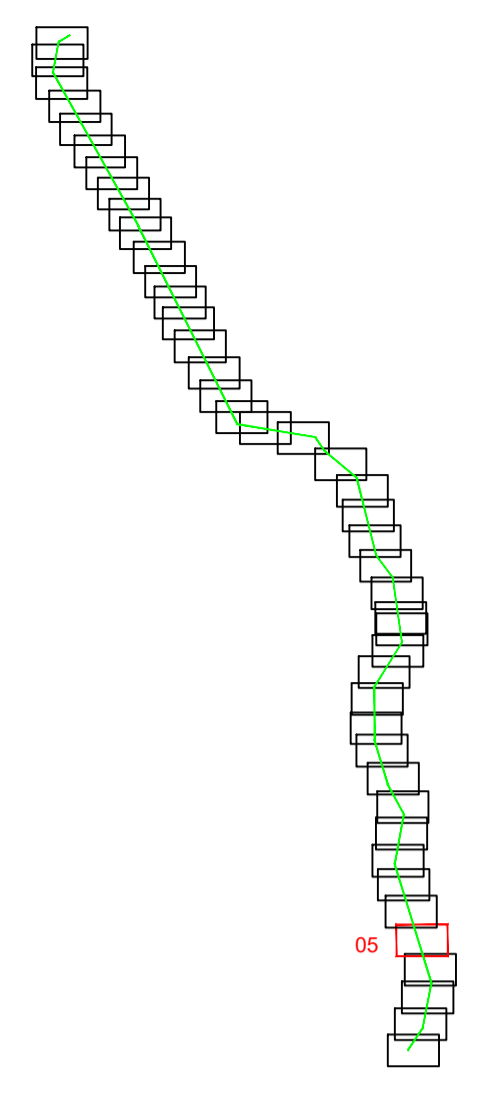
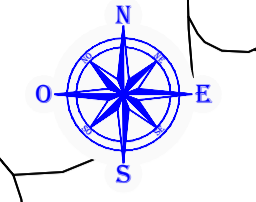
Escala:	1/2.000
Revisión:	00
Hoja:	04.04
Siguiente:	04.05
Idioma:	FE-20000333

D. RAMON FERNANDEZ DE BORDONS  
INGENIERO DEL ICAI CCL. N° 1813/1024

*RFB*

Fecha:	04/2021	Nombre:	DMS
Dibujado:	04/2021	Comprobado:	JAS
Aprobado:	04/2021		RFB

PLANO CATASTRAL



LEYENDA	
	CAMINOS ACCESO NUEVOS
	CAMINOS EXISTENTE NO CATASTRAL
	ZONA DE NO EDIFICABILIDAD
	LINEA DE TRAZA
	VUELO CONDUCTOR
	OCCUPACION PERMANENTE
	OCCUPACION TEMPORAL
	PARCELAS AFECTADAS

D. RAMON FERNANDEZ DE BORDONS  
INGENIERO DEL ICAI COL. N° 1813/1024

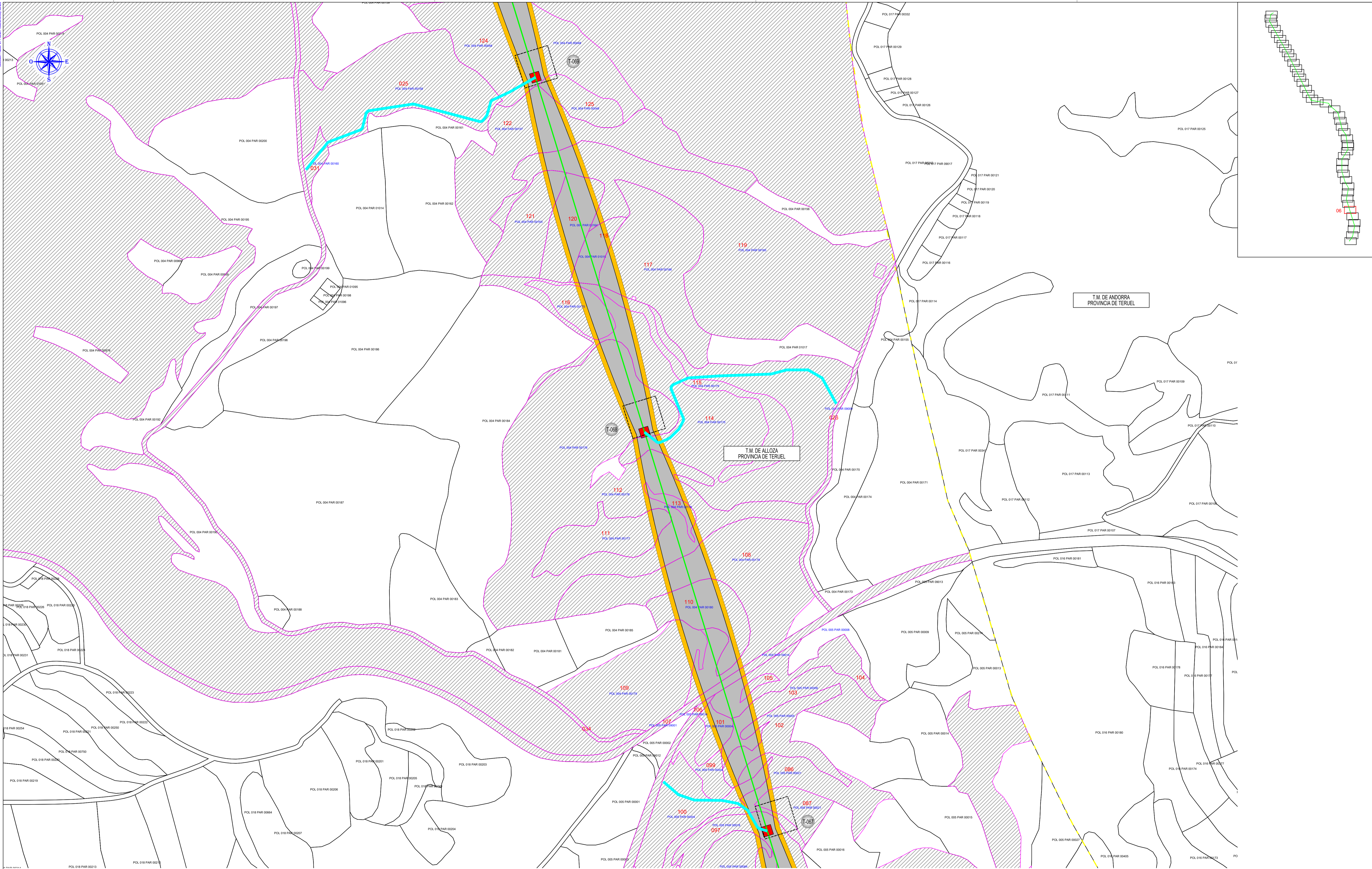
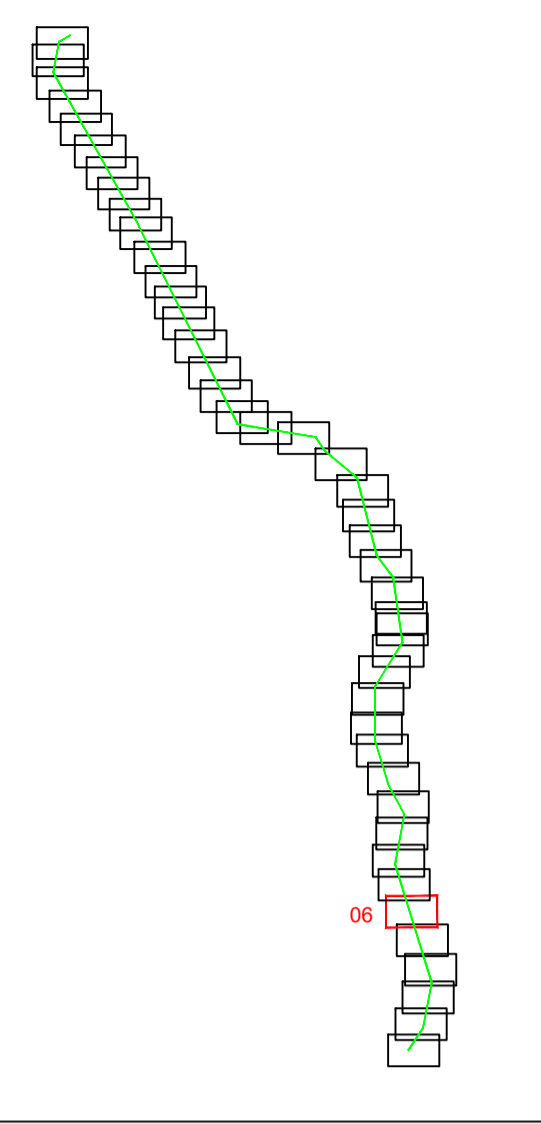
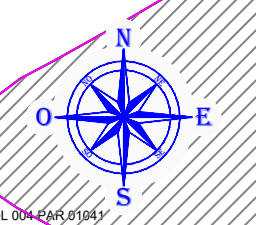
*RFB*

Dibujado:	Fecha:	DMS:	Nombre:
04/2021	04/2021	JAS	RFB
Comprobado:	04/2021	JAS	
Aprobado:	04/2021	RFB	

MODIFICACION PROYECTO DE LAAT 400KV DC EVACUACION PE DE SET EJULVE A SET CAMARA

PLANO CATASTRAL

Escala:	1/2.000
Revisión:	00
Hoja:	04.05
Siguiente:	04.06
Idioma:	FE-20000333



LEYENDA	
	CAMINOS ACCESO NUEVOS
	CAMINOS EXISTENTE NO CATASTRAL
	ZONA DE NO EDIFICABILIDAD
	LINEA DE TRAZA
	VUELO CONDUCTOR
	OCCUPACION PERMANENTE
	OCCUPACION TEMPORAL
	PARCELAS AFECTADAS



D. RAMON FERNANDEZ DE BORDONS  
INGENIERO DEL ICAI COL. N° 18131/1024

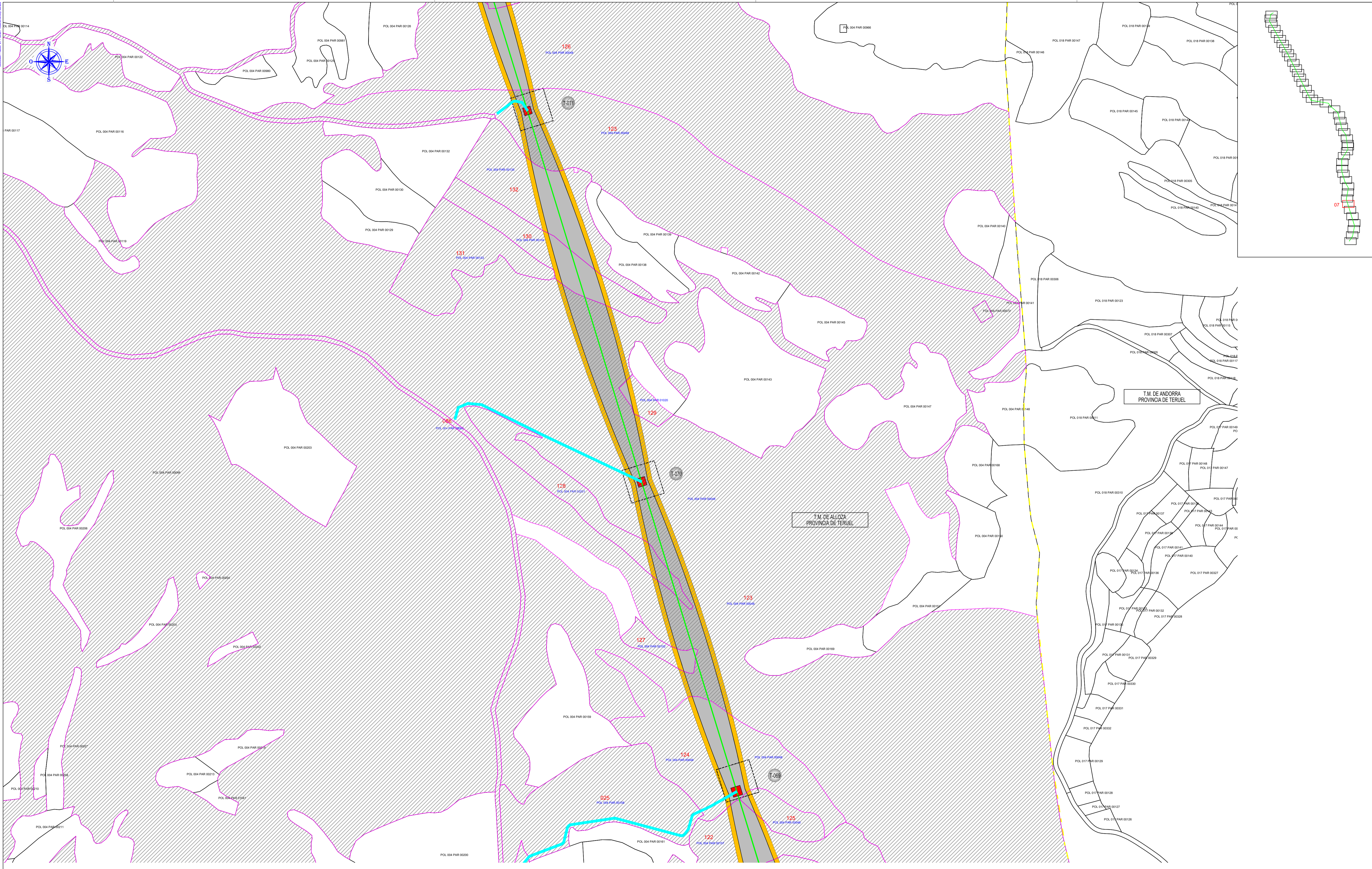
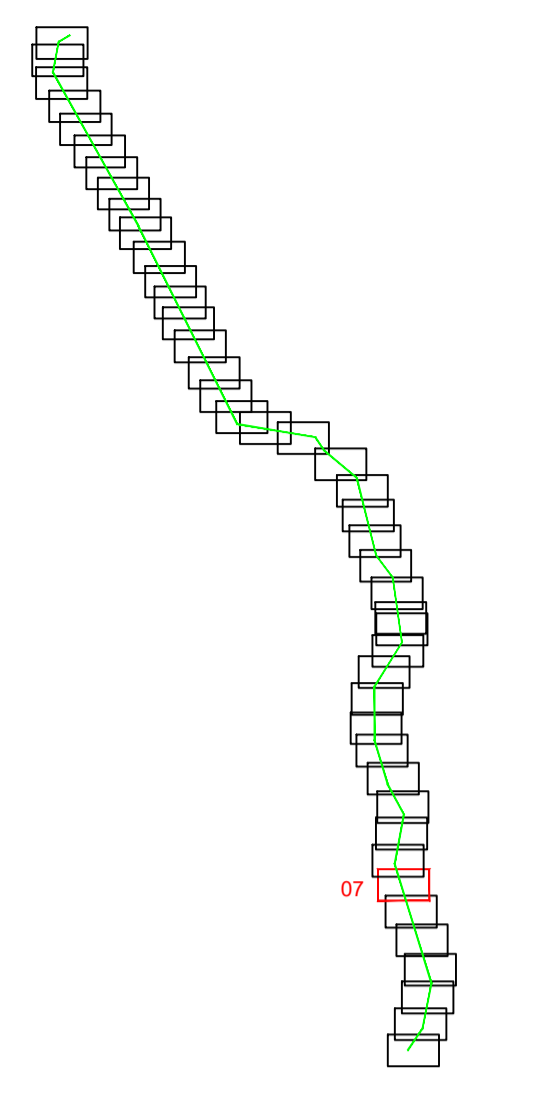
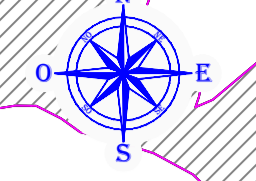
*RFB*

Dibujado:	Fecha:	DMS:	Nombre:
04/2021	04/2021	JAS	RFB
Comprobado:	04/2021	JAS	
Aprobado:	04/2021	RFB	

MODIFICACION PROYECTO DE LAAT 400KV DC EVACUACION  
PE DE SET EJULVE A SET CAMARA

PLANO CATASTRAL

Escala:	1/2.000
Revisión:	00
Hoja:	04.06
Siguiente:	04.07
FE-20000333	



LEYENDA	
	CAMINOS ACCESO NUEVOS
	CAMINOS EXISTENTE NO CATASTRAL
	ZONA DE NO EDIFICABILIDAD
	LINEA DE TRAZA
	VUELO CONDUCTOR
	OCCUPACION PERMANENTE
	OCCUPACION TEMPORAL
	PARCELAS AFECTADAS

T.M. DE ALLOZA  
PROVINCIA DE TERUEL

T.M. DE ANDORRA  
PROVINCIA DE TERUEL



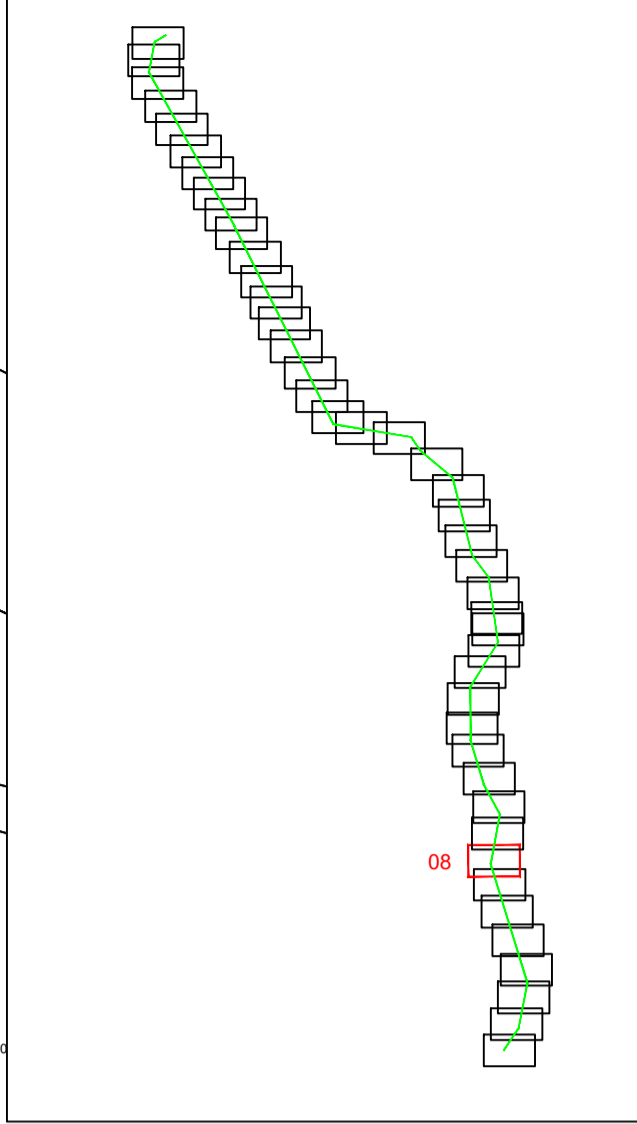
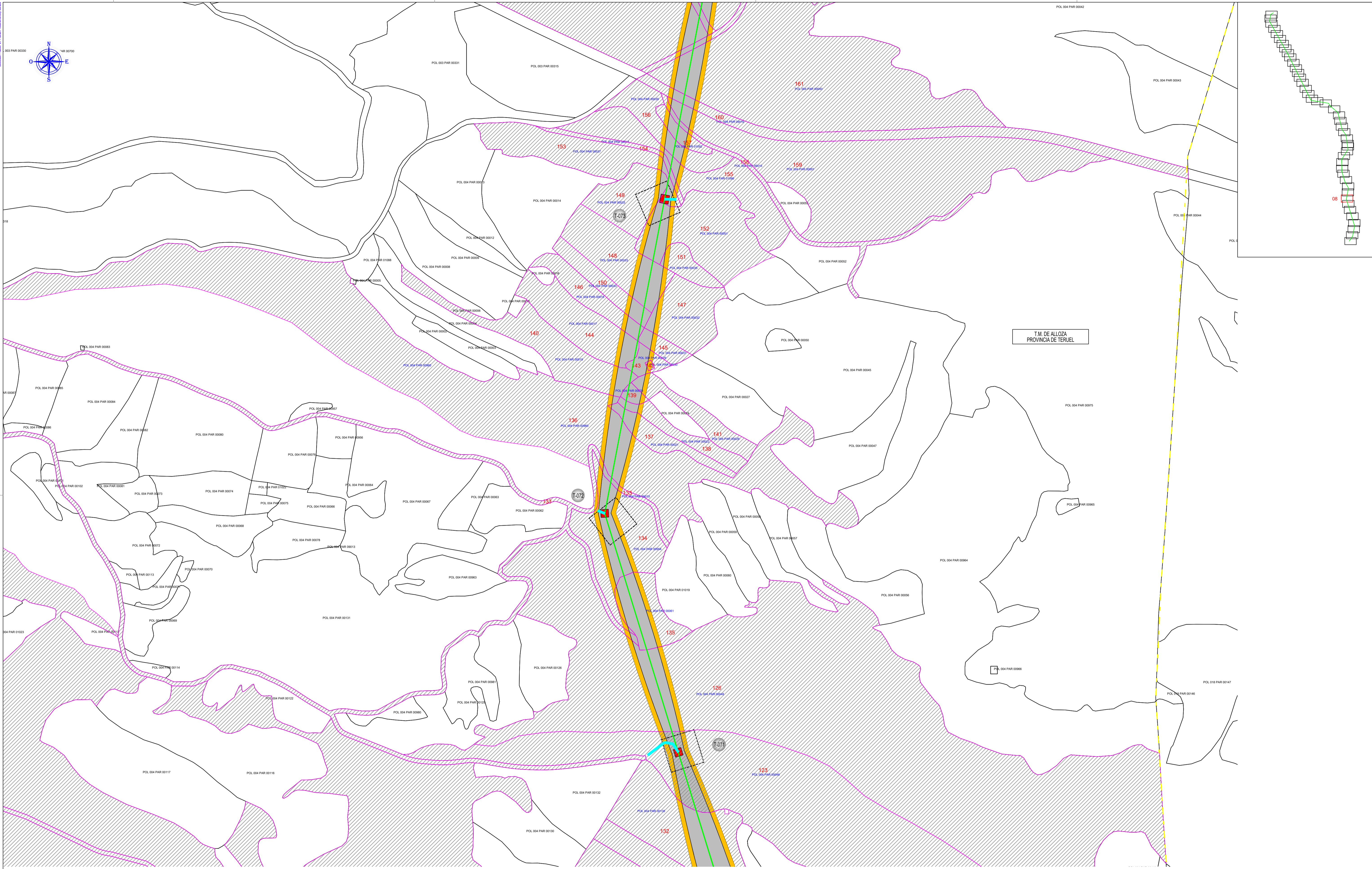
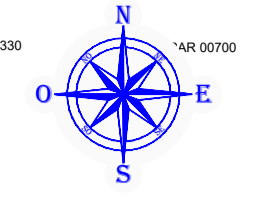
MODIFICACION PROYECTO DE LAAT 400KV DC EVACUACION  
PE DE SET EJULVE A SET CAMARA

Escala:	1/2.000
Revisión:	00
Hoja:	04.07
Siguiente:	04.08
Código:	FE-2000033

D. RAMON FERNANDEZ DE BORDONS  
INGENIERO DEL ICAI COL. N° 1813/1024

Dibujado:	04/2021	DMS
Comprobado:	04/2021	JAS
Aprobado:	04/2021	RFB

PLANO CATASTRAL



T.M. DE ALLOZA  
PROVINCIA DE TERUEL

LEYENDA	
	CAMINOS ACCESO NUEVOS
	CAMINOS EXISTENTE NO CATASTRAL
	ZONA DE NO EDIFICABILIDAD
	LINEA DE TRAZA
	VUELO CONDUCTOR
	OCCUPACION PERMANENTE
	OCCUPACION TEMPORAL
	PARCELAS AFECTADAS



MODIFICACION PROYECTO DE LAAT 400KV DC EVACUACION  
PE DE SET EJULVE A SET CAMARA

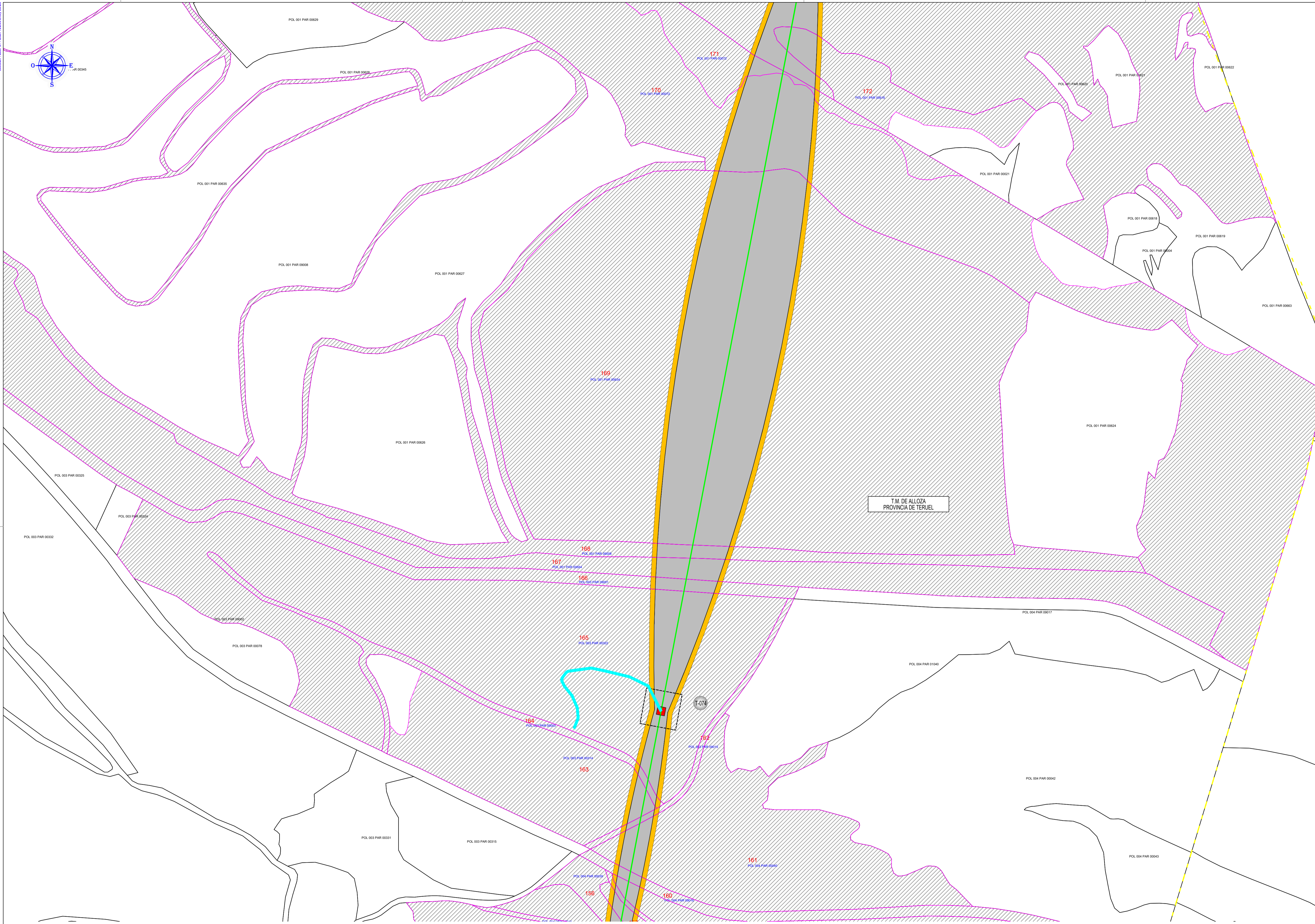
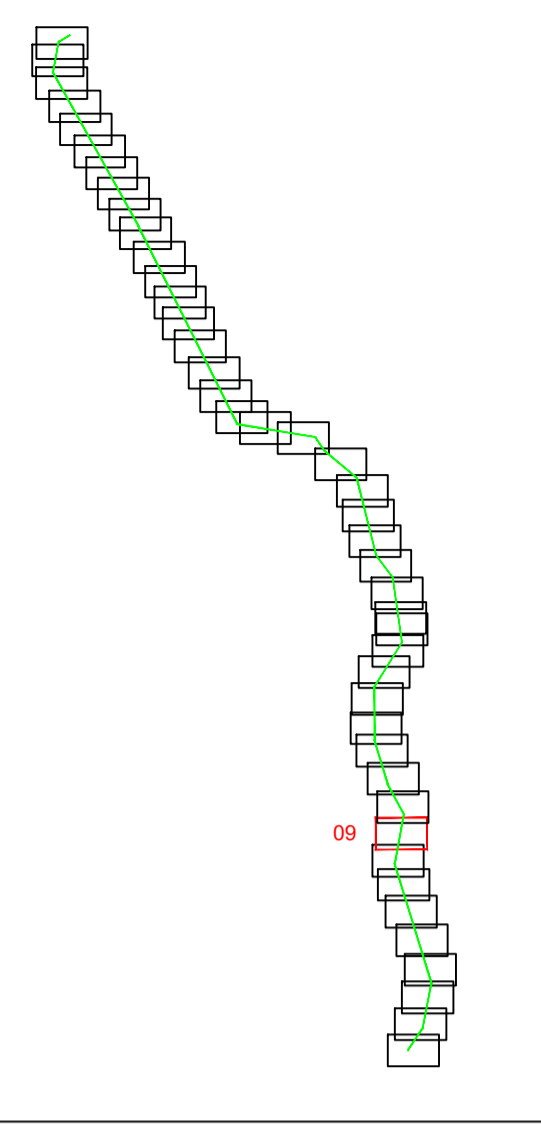
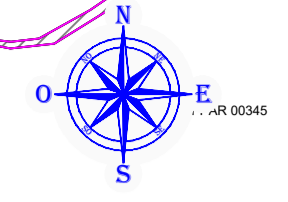
Escala:	1/2.000
Revisión:	00
Hoja:	04.08
Siguiente:	04.09
Idioma:	FE-20000333

D. RAMON FERNANDEZ DE BORDONS  
INGENIERO DEL ICAI C.C.L. N° 1813/1024

*RFB*

Dibujado:	Fecha:	DMS:	Nombre:
Comprobado:	04/2021	JAS	
Aprobado:	04/2021	RFB	

PLANO CATASTRAL



T.M. DE ALLOZA  
PROVINCIA DE TERUEL

LEYENDA	
	CAMINOS ACCESO NUEVOS
	CAMINOS EXISTENTE NO CATASTRAL
	ZONA DE NO EDIFICABILIDAD
	LINEA DE TRAZA
	VUELO CONDUCTOR
	OCCUPACION PERMANENTE
	OCCUPACION TEMPORAL
	PARCELAS AFECTADAS

D. RAMON FERNANDEZ DE BORDONS  
INGENIERO DEL ICAI CCL. N° 1813/1024

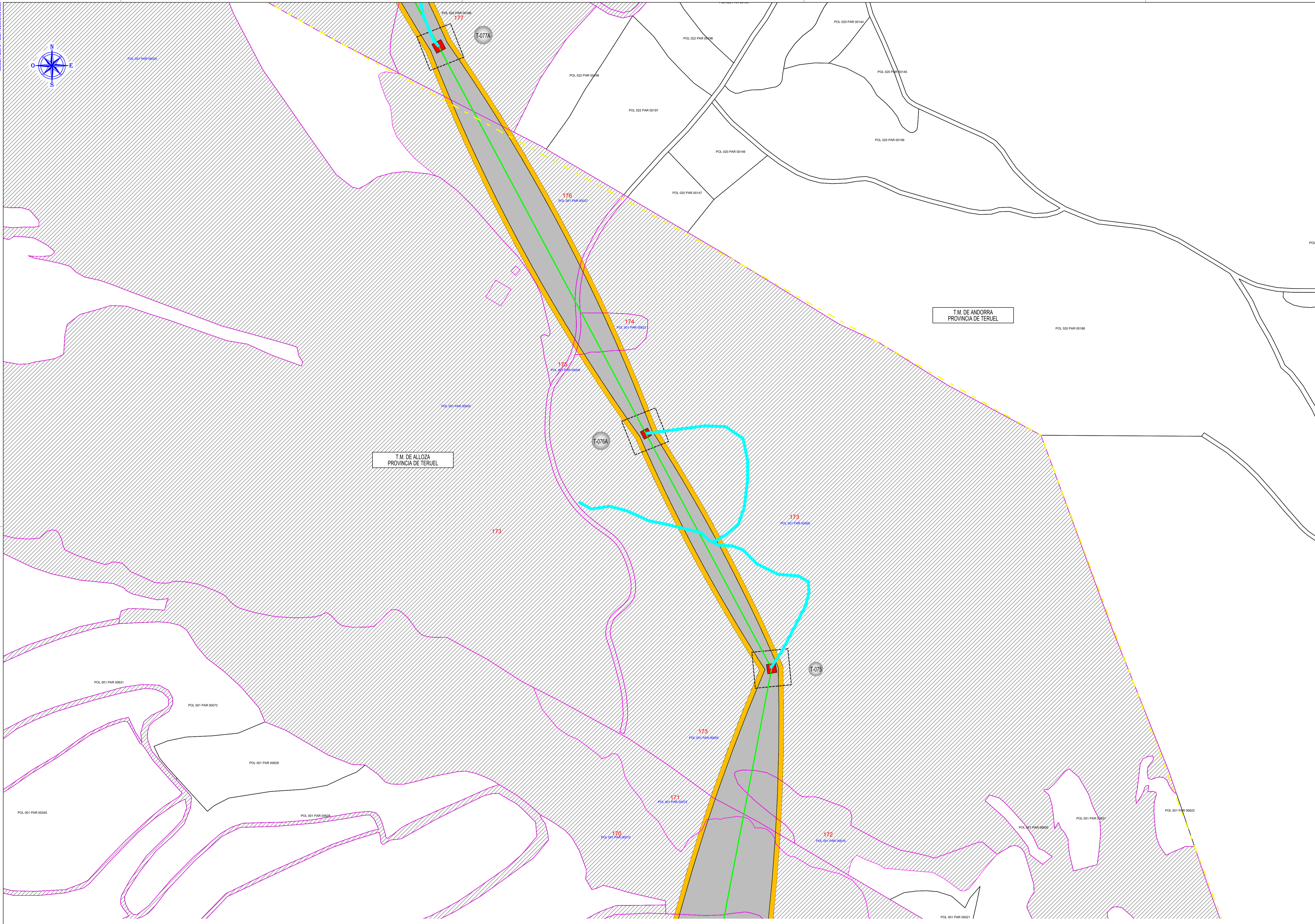
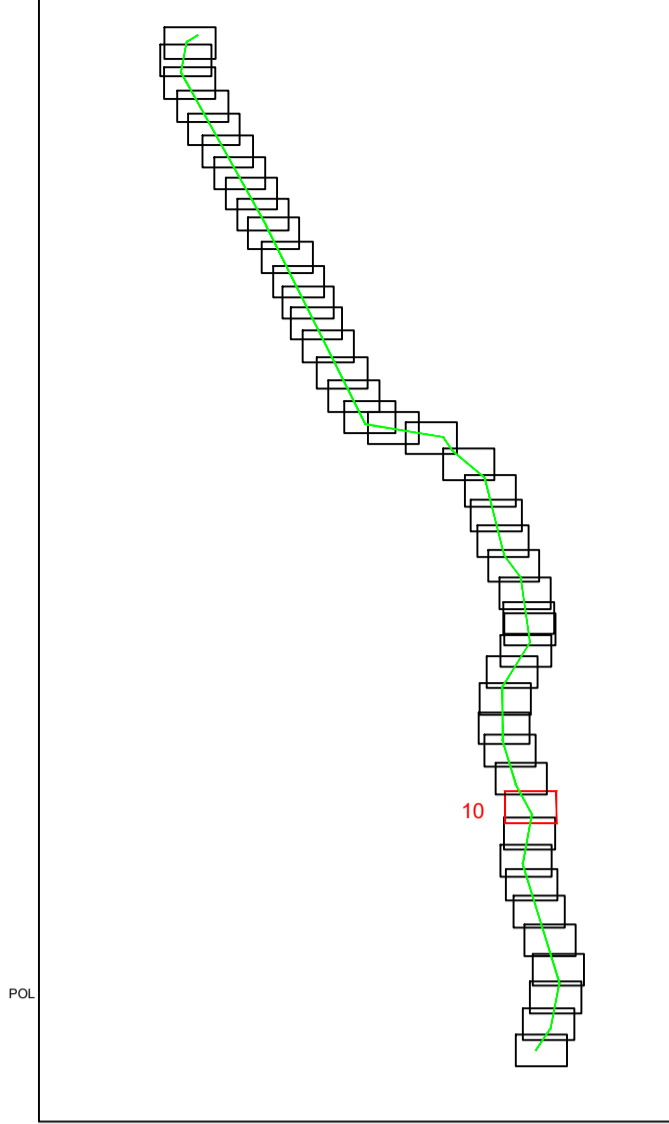
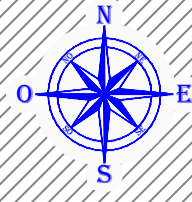
*RFB*

		Grupo <b>Sisener</b> Ingenieros	
Dibujado:	04/2021	DMS	
Comprobado:	04/2021	JAS	
Aprobado:	04/2021	RFB	

MODIFICACION PROYECTO DE LAAT 400KV DC EVACUACION  
PE DE SET EJULVE A SET CAMARA

PLANO CATASTRAL

Escala:	1/2.000
Revisión:	00
Hoja:	04.09
Siguiente:	04.10
Código:	FE-20000033



T.M. DE ALLOZA  
PROVINCIA DE TERUEL

T.M. DE ANDORRA  
PROVINCIA DE TERUEL

LEYENDA	
	CAMINOS ACCESO NUEVOS
	CAMINOS EXISTENTE NO CATASTRAL
	ZONA DE NO EDIFICABILIDAD
	LINEA DE TRAZA
	VUELO CONDUCTOR
	OCCUPACION PERMANENTE
	OCCUPACION TEMPORAL
	PARCELAS AFECTADAS



MODIFICACION PROYECTO DE LAAT 400KV DC EVACUACION  
PE DE SET EJULVE A SET CAMARA

D. RAMON FERNANDEZ DE BORDONS  
INGENIERO DEL ICAI CCL. N° 1813/1024

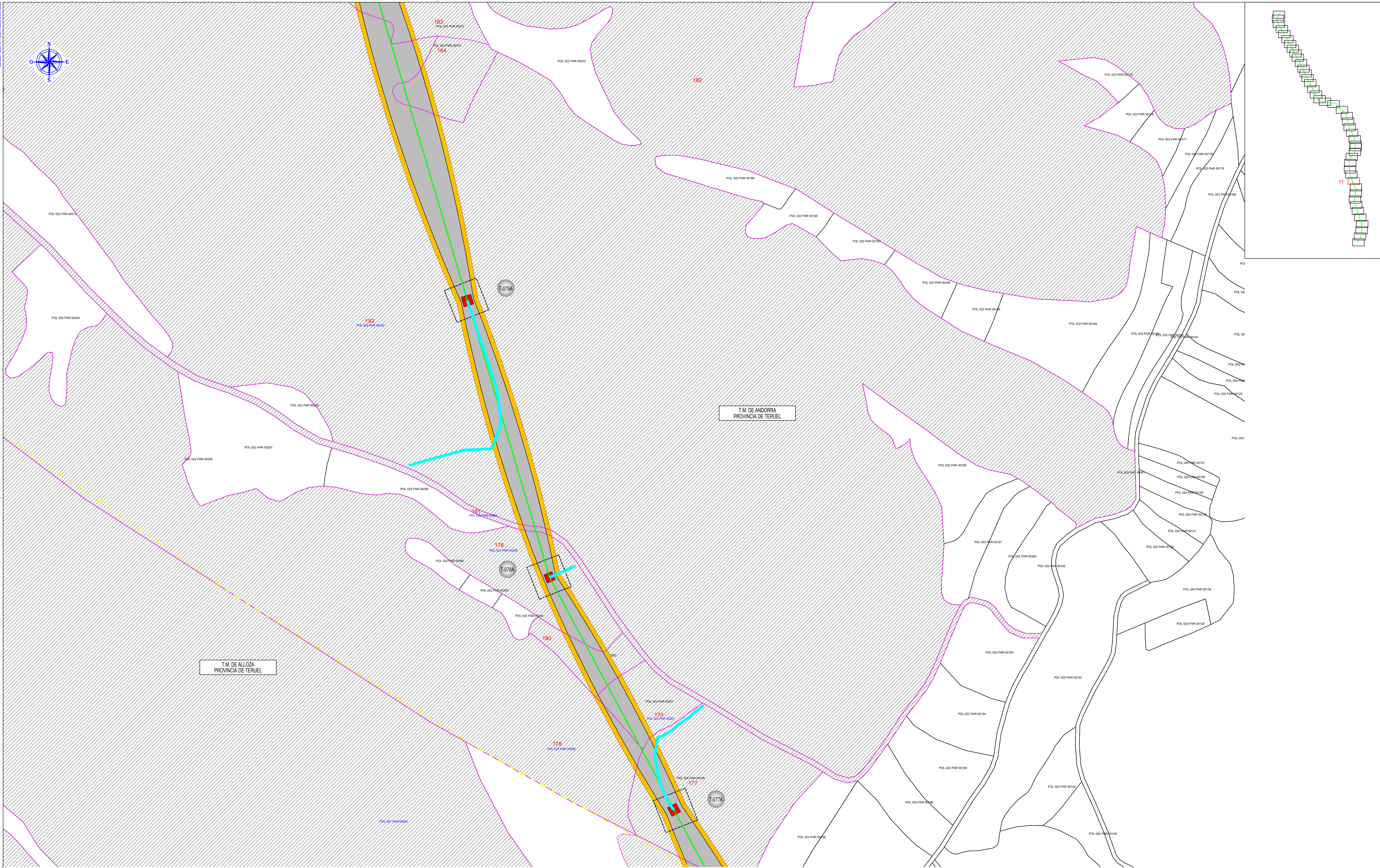
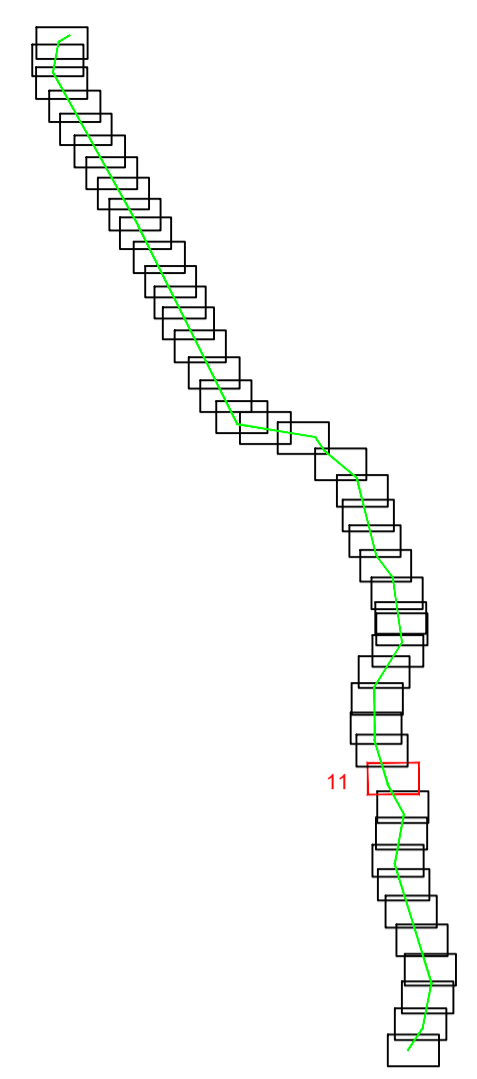
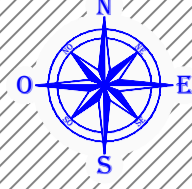
*RFB*

	Fecha:	Nombre:
Dibujado:	04/2021	DMS
Comprobado:	04/2021	JAS
Aprobado:	04/2021	RFB

PLANO CATASTRAL

Escala:	
1/2.000	
Revisión:	00
Hoja:	04.10
Siguiente:	04.11
Código:	FE-20000033





LEYENDA	
	CAMINOS ACCESO NUEVOS
	CAMINOS EXISTENTE NO CATASTRAL
	ZONA DE NO EDIFICABILIDAD
	LINEA DE TRAZA
	VUELO CONDUCTOR
	OCCUPACION PERMANENTE
	OCCUPACION TEMPORAL
	PARCELAS AFECTADAS

D. RAMON FERNANDEZ DE BORDONS  
INGENIERO DEL ICAI C.C.L. N° 1813/1024

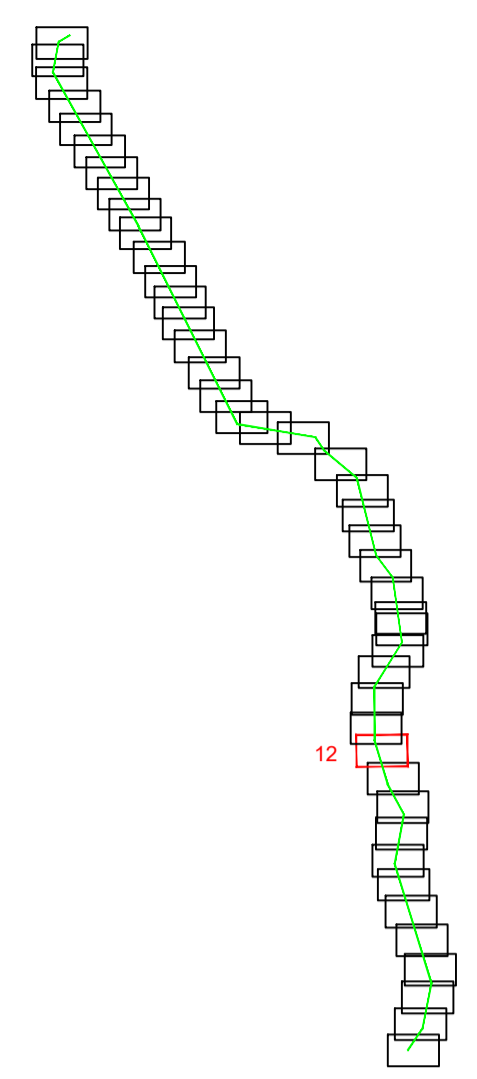
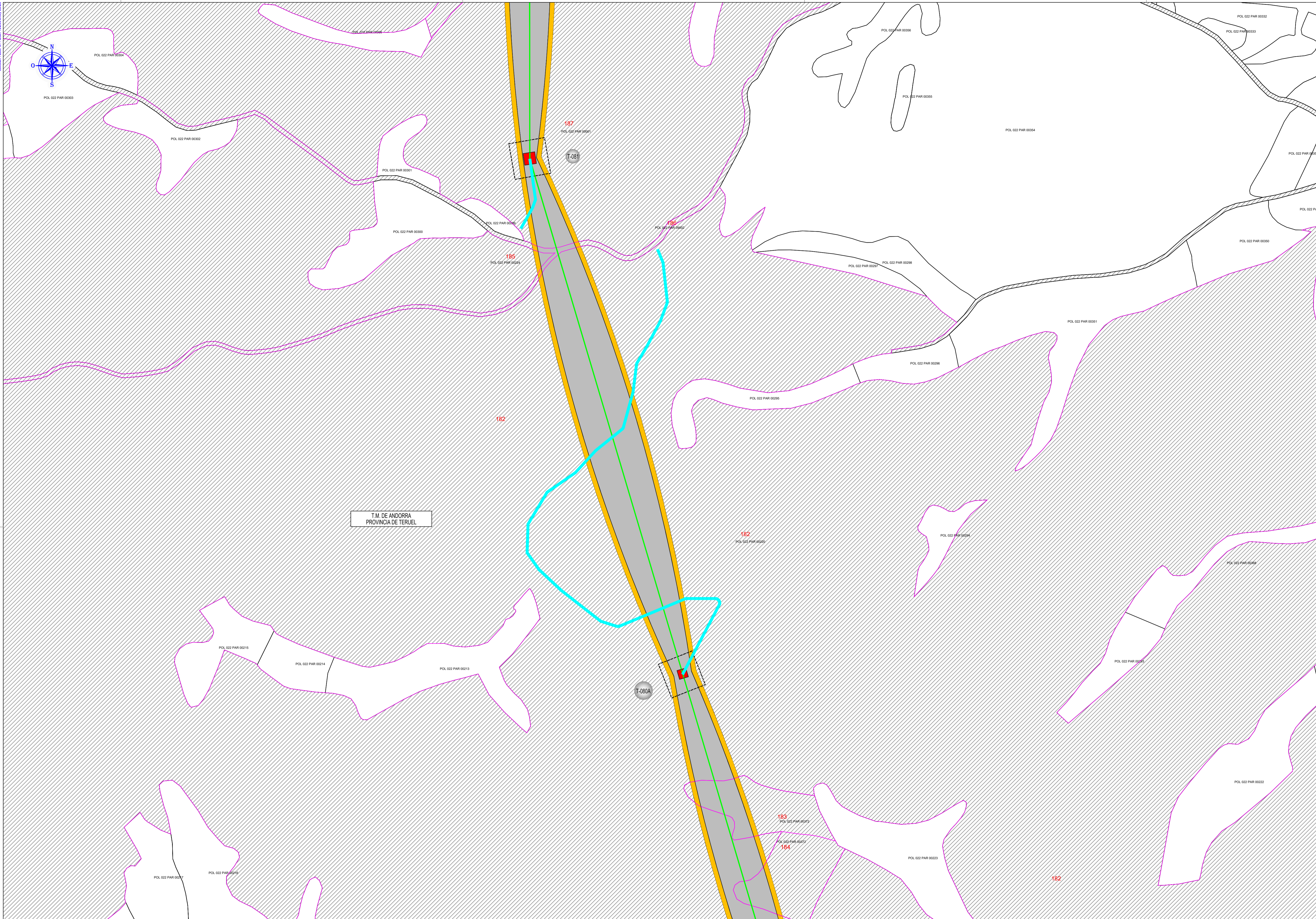
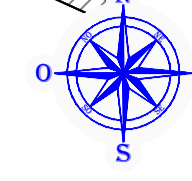
*RFB*

Dibujado:	Fecha:	DMS:	Nombre:
04/2021	04/2021	JAS	RFB
Comprobado:	04/2021	JAS	
Aprobado:	04/2021	RFB	

MODIFICACION PROYECTO DE LAAT 400KV DC EVACUACION PE DE SET EJULVE A SET CAMARA

PLANO CATASTRAL

Escala:	1/2.000
Revisión:	00
Hoja:	04.11
Siguiente:	04.12
Idioma:	FE-20000033



T.M. DE ANDORRA  
PROVINCIA DE TERUEL

LEYENDA	
	CAMINOS ACCESO NUEVOS
	CAMINOS EXISTENTE NO CATASTRAL
	ZONA DE NO EDIFICABILIDAD
	LINEA DE TRAZA
	VUELO CONDUCTOR
	OCCUPACION PERMANENTE
	OCCUPACION TEMPORAL
	PARCELAS AFECTADAS



MODIFICACION PROYECTO DE LAAT 400KV DC EVACUACION  
PE DE SET EJULVE A SET CAMARA

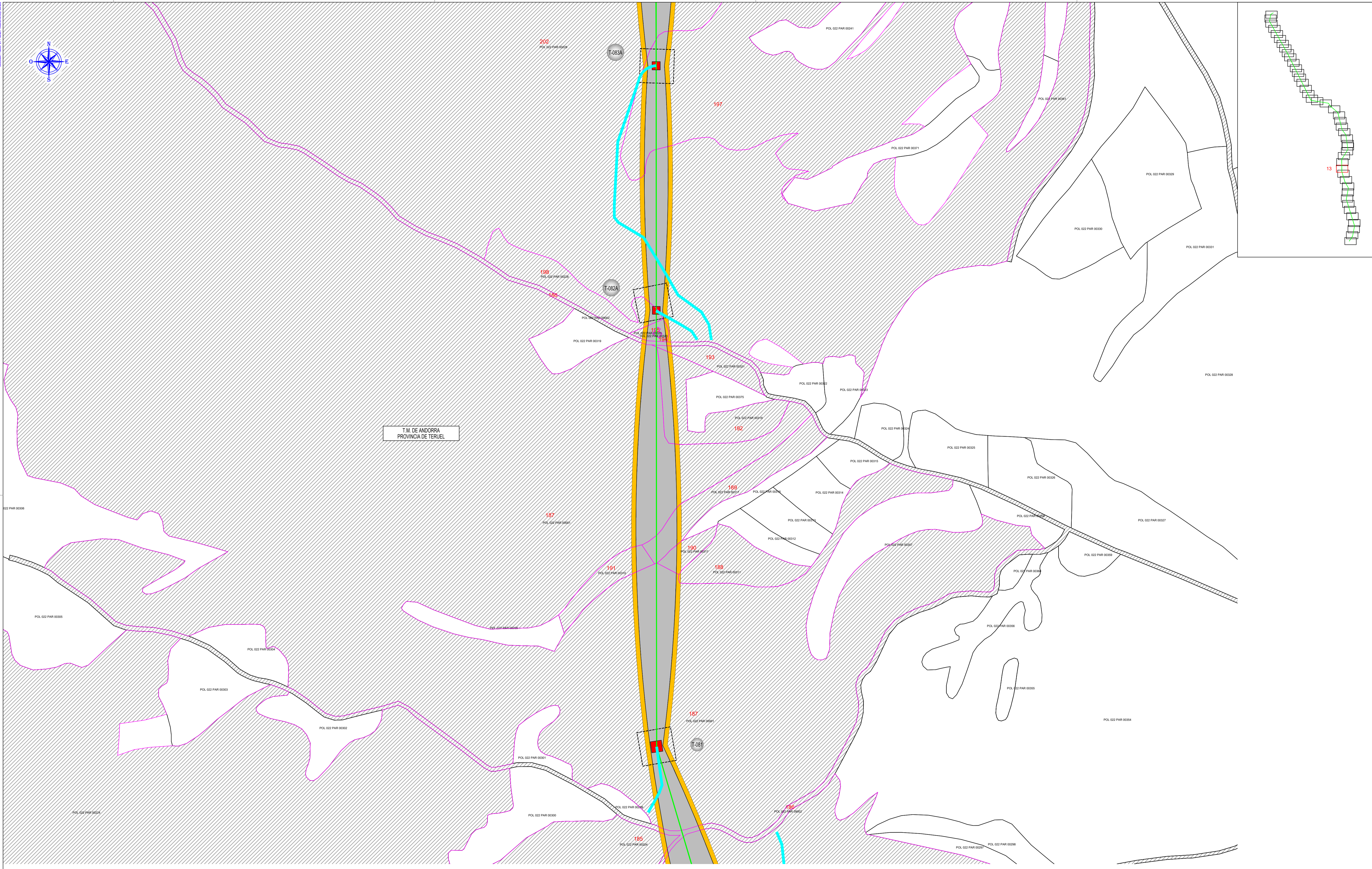
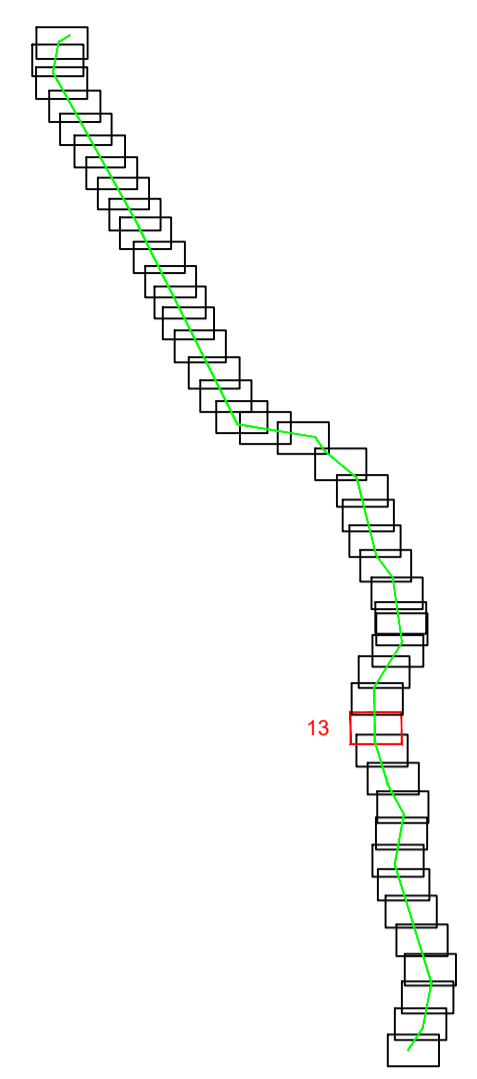
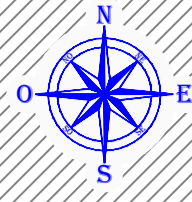
Escala:	1/2.000
Revisión:	00
Hoja:	04.12
Siguiente:	04.13
Clase:	FE-20000033

D. RAMON FERNANDEZ DE BORDONS  
INGENIERO DEL ICAI CCL. N° 1813/1024

*RFB*

Dibujado:	Fecha:	Nombre:
04/2021	DMS	
Comprobado:	04/2021	JAS
Aprobado:	04/2021	RFB

PLANO CATASTRAL



T.M. DE ANDORRA  
PROVINCIA DE TERUEL

LEYENDA	
	CAMINOS ACCESO NUEVOS
	CAMINOS EXISTENTE NO CATASTRAL
	ZONA DE NO EDIFICABILIDAD
	LINEA DE TRAZA
	VUELO CONDUCTOR
	OCCUPACION PERMANENTE
	OCCUPACION TEMPORAL
	PARCELAS AFECTADAS

D. RAMON FERNANDEZ DE BORDONS  
INGENIERO DEL ICAI CCL. N° 1813/1024

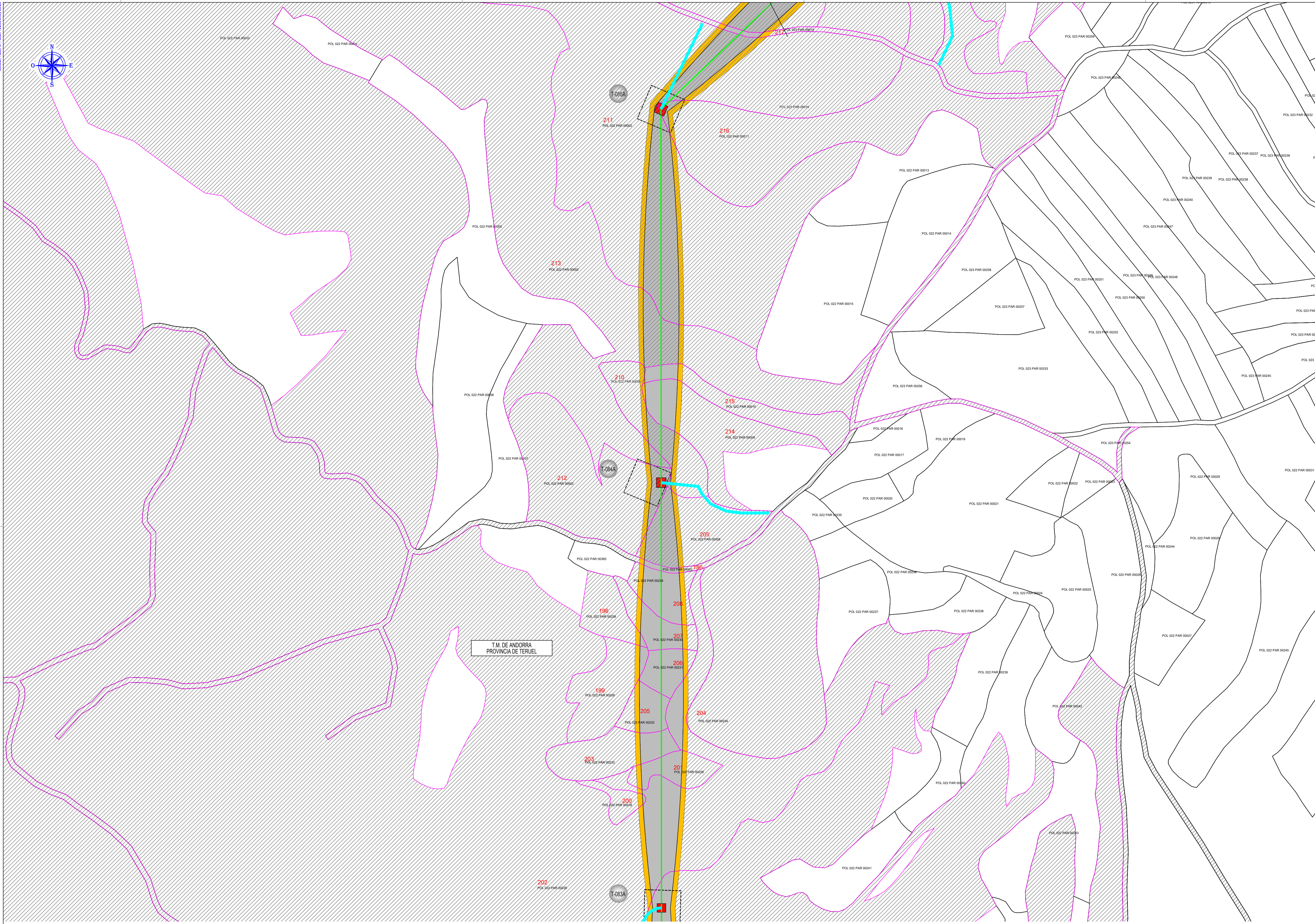
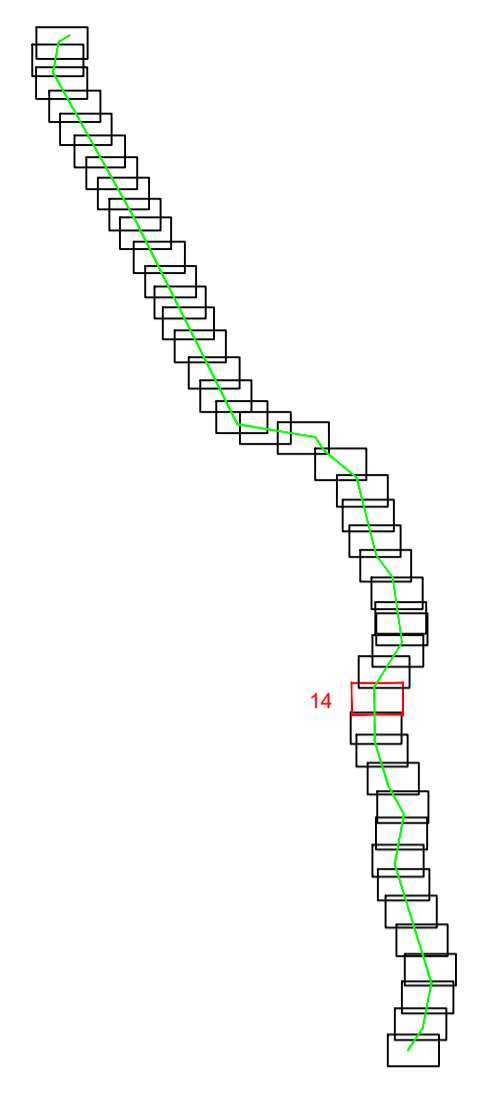
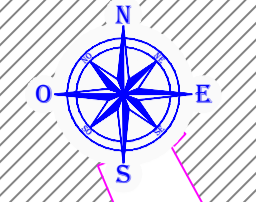
*RFB*

		Grupo <b>Sisener</b> Ingenieros	
Dibujado:	04/2021	DMS	
Comprobado:	04/2021	JAS	
Aprobado:	04/2021	RFB	

MODIFICACION PROYECTO DE LAAT 400KV DC EVACUACION  
PE DE SET EJULVE A SET CAMARA

PLANO CATASTRAL

Escala:	1/2.000
Revisión:	00
Hoja:	04.13
Siguiente:	04.14
Idioma:	FE-20000033



T.M. DE ANDORRA  
PROVINCIA DE TERUEL

LEYENDA	
	CAMINOS ACCESO NUEVOS
	CAMINOS EXISTENTE NO CATASTRAL
	ZONA DE NO EDIFICABILIDAD
	LINEA DE TRAZA
	VUELO CONDUCTOR
	OCCUPACION PERMANENTE
	OCCUPACION TEMPORAL
	PARCELAS AFECTADAS



D. RAMON FERNANDEZ DE BORDONS  
INGENIERO DEL ICAI COL. N° 1813/1024

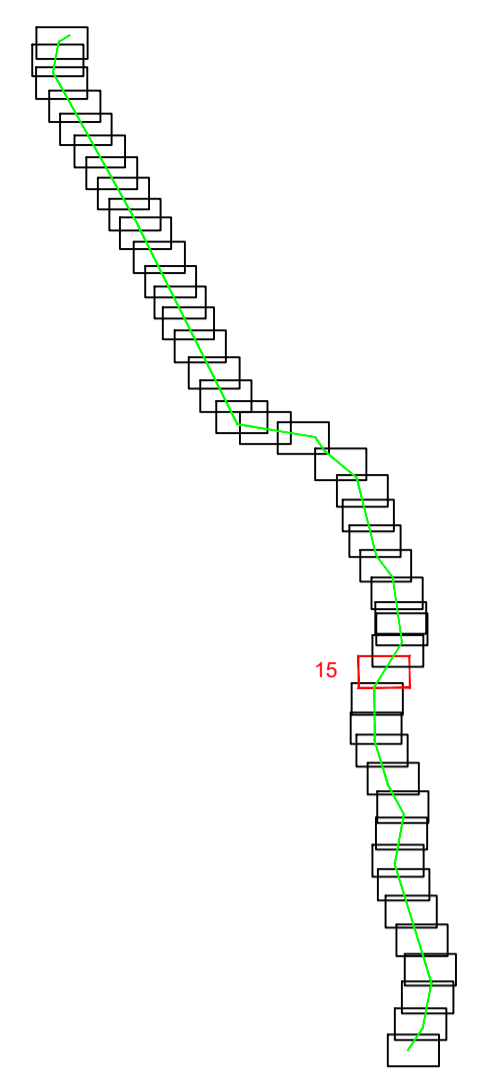

*RFB*

Dibujado:	Fecha:	DMS:	Nombre:
Comprobado:	04/2021	JAS	
Aprobado:	04/2021	RFB	

MODIFICACION PROYECTO DE LAAT 400KV DC EVACUACION  
PE DE SET EJULVE A SET CAMARA

PLANO CATASTRAL

Escala:	1/2.000
Revisión:	00
Hoja:	04.14
Siguiente:	04.15
Idioma:	FE-20000033



T.M. DE ALBALATE DEL ARZOBISPO  
PROVINCIA DE TERUEL

T.M. DE ANDORRA  
PROVINCIA DE TERUEL



LEYENDA	
	CAMINOS ACCESO NUEVOS
	CAMINOS EXISTENTE NO CATASTRAL
	ZONA DE NO EDIFICABILIDAD
	LINEA DE TRAZA
	VUELO CONDUCTOR
	OCCUPACION PERMANENTE
	OCCUPACION TEMPORAL
	PARCELAS AFECTADAS



D. RAMON FERNANDEZ DE BORDONS  
INGENIERO DEL ICAI C.C.L. N° 1813/1024

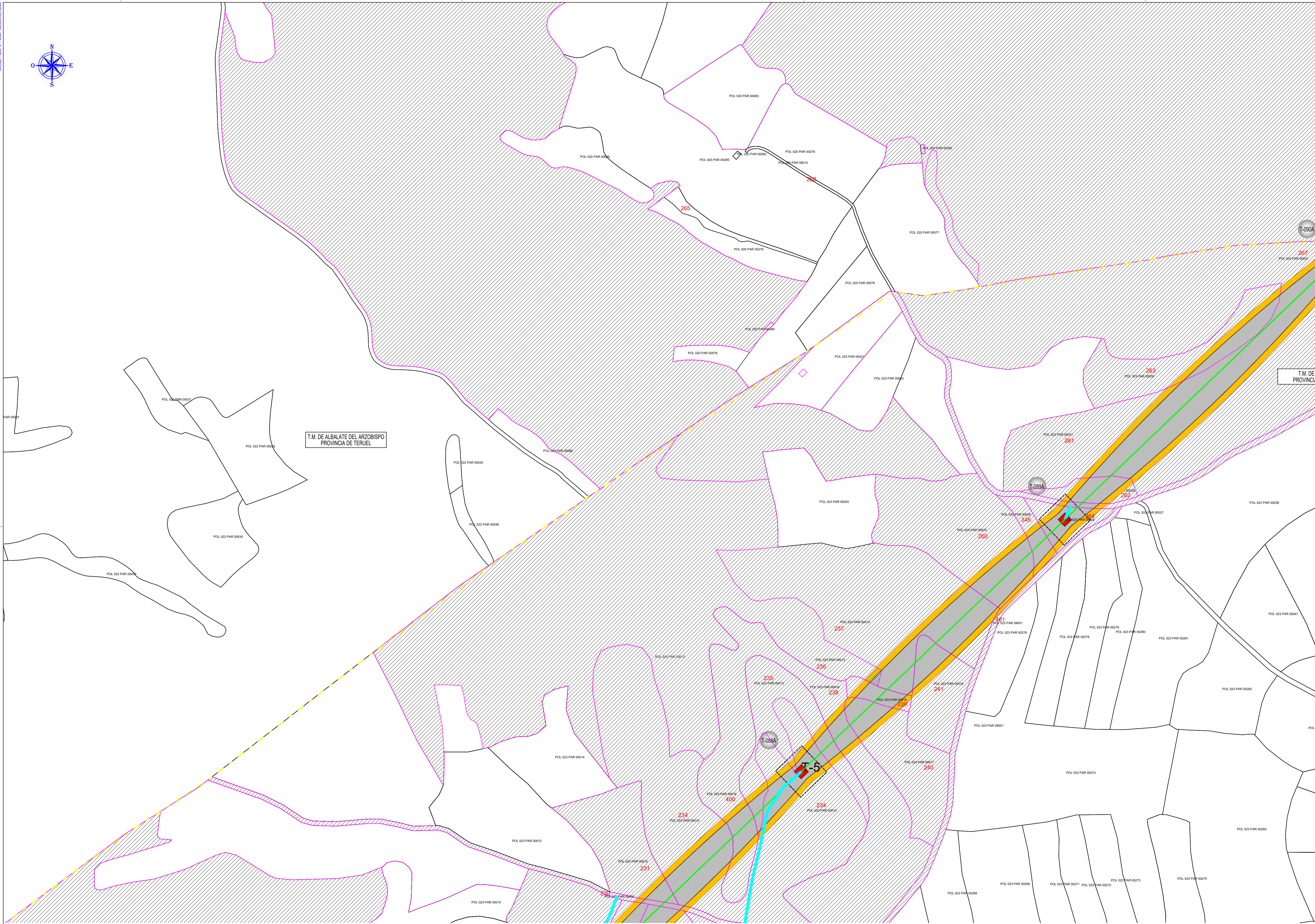
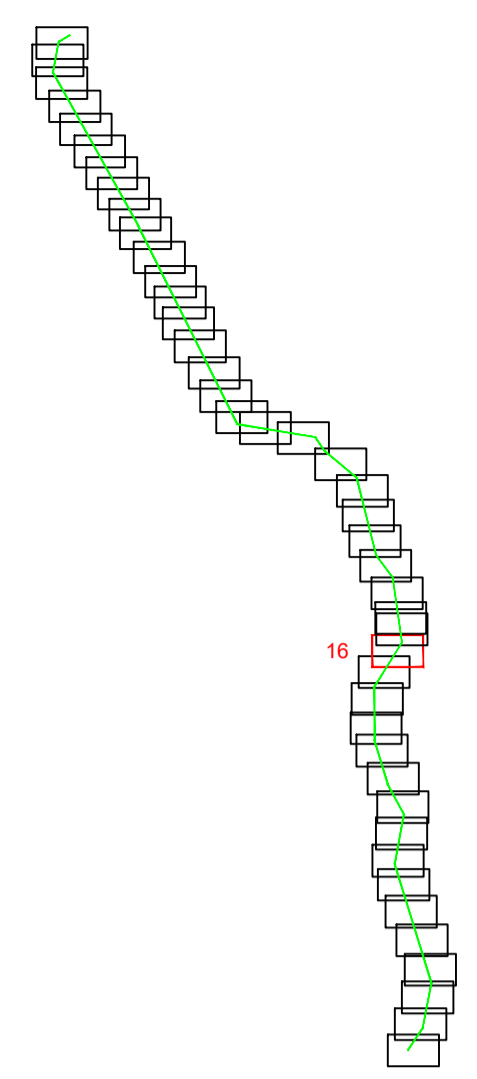
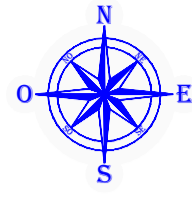
RFB

Dibujado:	Fecha:	DMS:	Nombre:
04/2021	04/2021	JAS	RFB
Comprobado:	04/2021	JAS	
Aprobado:	04/2021	RFB	

MODIFICACION PROYECTO DE LAAT 400KV DC EVACUACION  
PE DE SET EJULVE A SET CAMARA

PLANO CATASTRAL

Escala:	1/2.000
Revisión:	00
Hoja:	04.15
Siguiente:	04.16
Idioma:	FE-20000033



LEYENDA	
	CAMINOS ACCESO NUEVOS
	CAMINOS EXISTENTE NO CATASTRAL
	ZONA DE NO EDIFICABILIDAD
	LINEA DE TRAZA
	VUELO CONDUCTOR
	OCCUPACION PERMANENTE
	OCCUPACION TEMPORAL
	PARCELAS AFECTADAS



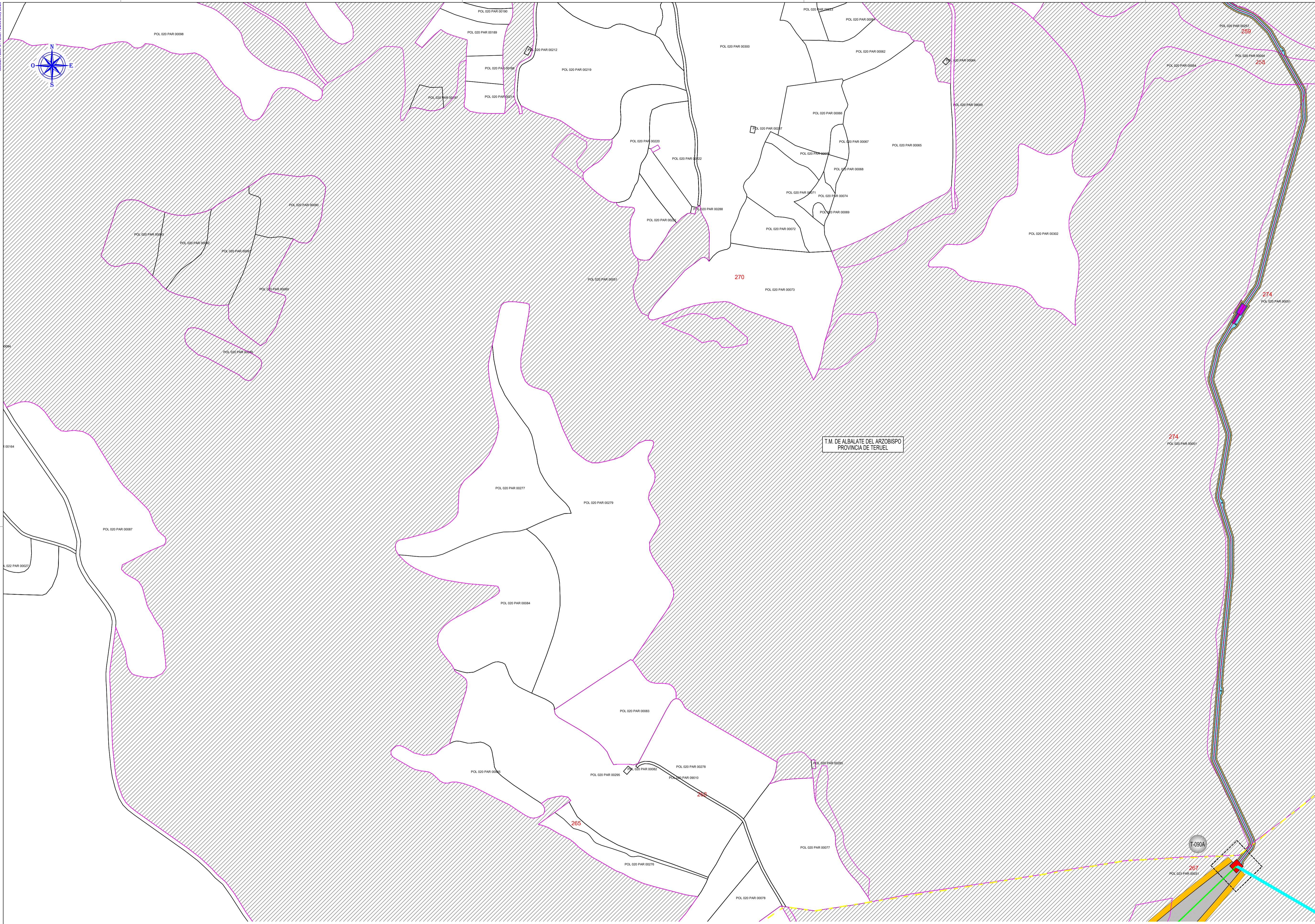
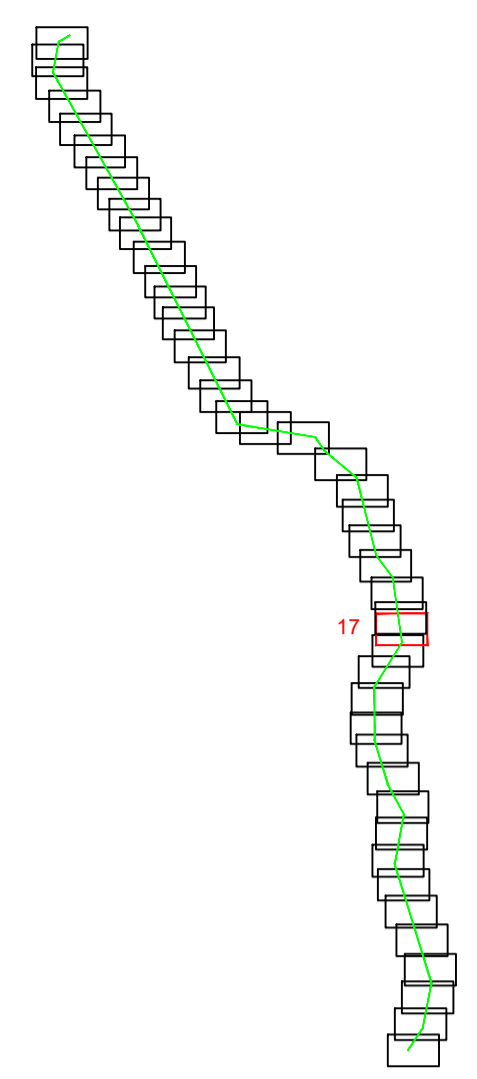

MODIFICACION PROYECTO DE LAAT 400KV DC EVACUACION PE DE SET EJULVE A SET CAMARA

Escala:	1/2.000
Revisión:	00
Hoja:	04.16
Siguiente:	04.17
Idioma:	FE-20000033

Dibujado:	04/2021	DMS
Comprobado:	04/2021	JAS
Aprobado:	04/2021	RFB

D. RAMON FERNANDEZ DE BORDONS  
INGENIERO DEL ICAI CCL. N° 1813/1024  
*RFB*

PLANO CATASTRAL



T.M. DE ALBALATE DEL ARZOBISPO  
PROVINCIA DE TERUEL

LEYENDA	
	CAMINOS ACCESO NUEVOS
	CAMINOS EXISTENTE NO CATASTRAL
	ZONA DE NO EDIFICABILIDAD
	LINEA DE TRAZA
	VUELO CONDUCTOR
	OCCUPACION PERMANENTE
	OCCUPACION TEMPORAL
	PARCELAS AFECTADAS



MODIFICACION PROYECTO DE LAAT 400KV DC EVACUACION  
PE DE SET EJULVE A SET CAMARA

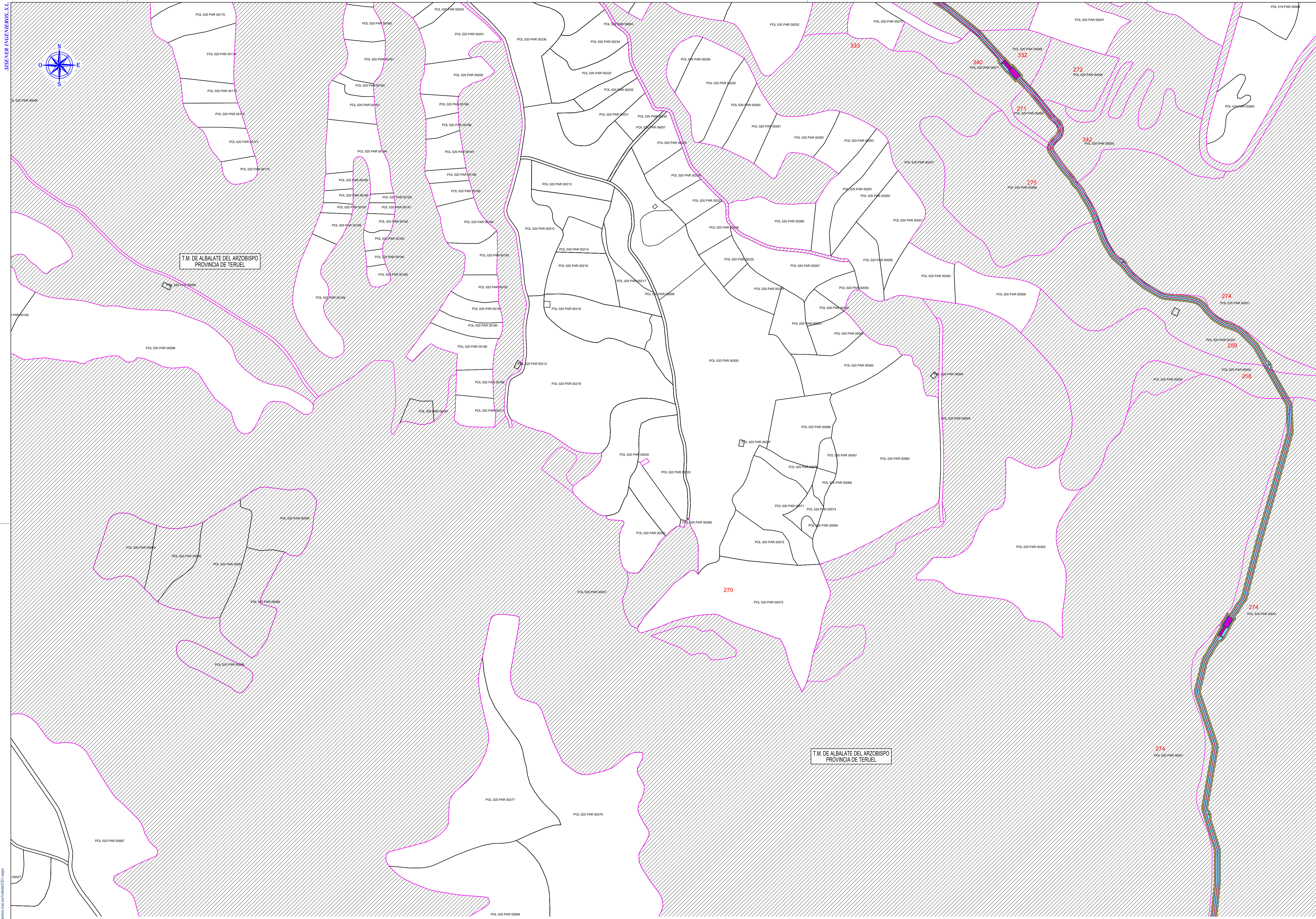
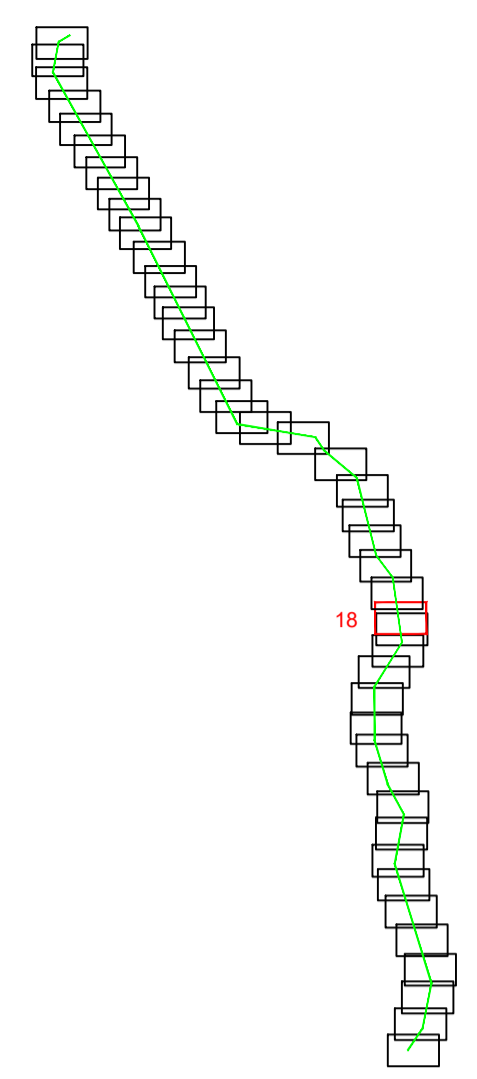
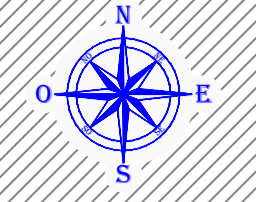
Escala:	1/2.000
Revisión:	00
Hoja:	04.17
Siguiente:	04.18
Clase:	FE-20000033

D. RAMON FERNANDEZ DE BORDONS  
INGENIERO DEL ICAI C.C.L. N° 1813/1024

*RFB*

Dibujado:	Fecha:	Nombre:
Dibujado:	04/2021	DMS
Comprobado:	04/2021	JAS
Aprobado:	04/2021	RFB

PLANO CATASTRAL



T.M. DE ALBALATE DEL ARZOBISPO  
PROVINCIA DE TERUEL

T.M. DE ALBALATE DEL ARZOBISPO  
PROVINCIA DE TERUEL

LEYENDA	
	CAMINOS ACCESO NUEVOS
	CAMINOS EXISTENTE NO CATASTRAL
	ZONA DE NO EDIFICABILIDAD
	LINEA DE TRAZA
	VUELO CONDUCTOR
	OCCUPACION PERMANENTE
	OCCUPACION TEMPORAL
	PARCELAS AFECTADAS



MODIFICACION PROYECTO DE LAAT 400KV DC EVACUACION  
PE DE SET EJULVE A SET CAMARA

Escala:	1/2.000
Revisión:	00
Hoja:	04.18
Siguiente:	04.19
Idioma:	FE-20000033

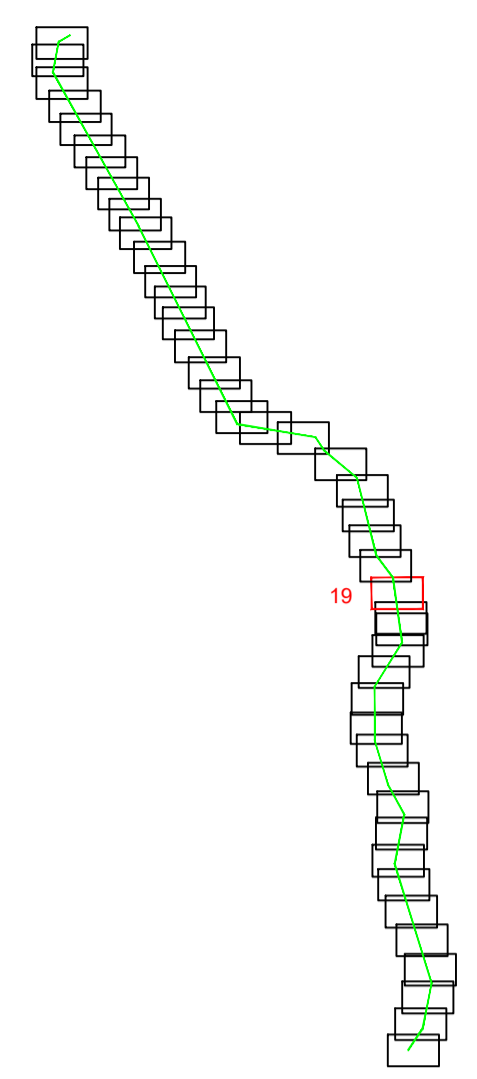
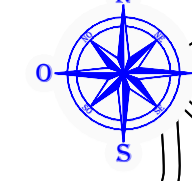
D. RAMON FERNANDEZ DE BORDONS  
INGENIERO DEL ICAI CCL. N° 1813/1024

*RFB*

Dibujado:	04/2021	DMS
Comprobado:	04/2021	JAS
Aprobado:	04/2021	RFB

PLANO CATASTRAL





LEYENDA	
	CAMINOS ACCESO NUEVOS
	CAMINOS EXISTENTE NO CATASTRAL
	ZONA DE NO EDIFICABILIDAD
	LINEA DE TRAZA
	VUELO CONDUCTOR
	OCCUPACION PERMANENTE
	OCCUPACION TEMPORAL
	PARCELAS AFECTADAS



MODIFICACION PROYECTO DE LAAT 400KV DC EVACUACION PE DE SET EJULVE A SET CAMARA

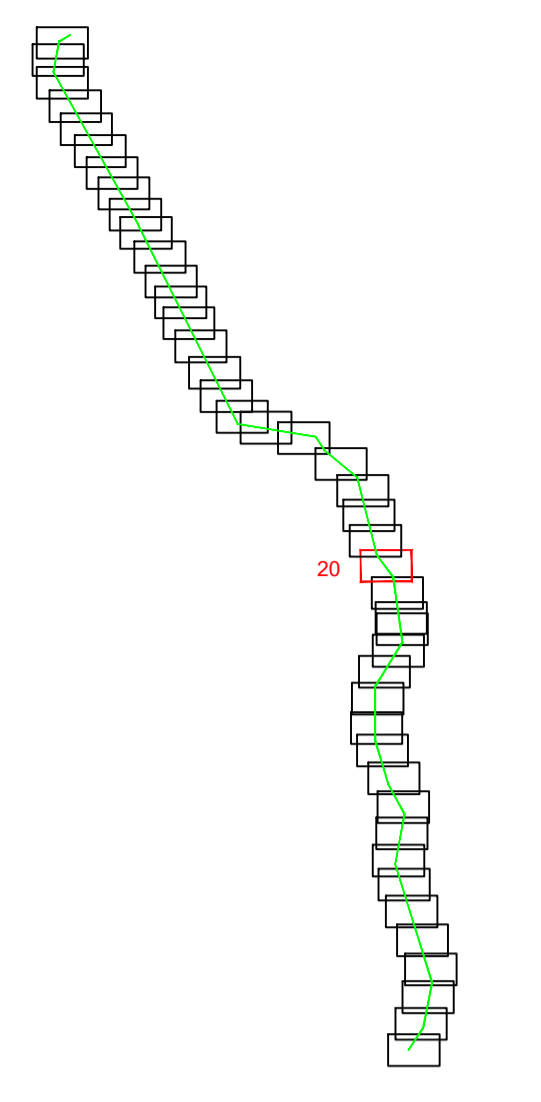

Escala:	1/2.000
Revisión:	00
Hoja:	04.19
Siguiente:	04.20
Idioma:	FE-20000333

D. RAMON FERNANDEZ DE BORDONS  
INGENIERO DEL ICAI COL. N° 1813/1024

*RFB*

Dibujado:	Fecha:	Nombre:
04/2021	DMS	
04/2021	JAS	
04/2021	RFB	

PLANO CATASTRAL



T.M. DE ALBALATE DEL ARZOBISPO  
PROVINCIA DE TERUEL

LEYENDA	
	CAMINOS ACCESO NUEVOS
	CAMINOS EXISTENTE NO CATASTRAL
	ZONA DE NO EDIFICABILIDAD
	LINEA DE TRAZA
	VUELO CONDUCTOR
	OCCUPACION PERMANENTE
	OCCUPACION TEMPORAL
	PARCELAS AFECTADAS



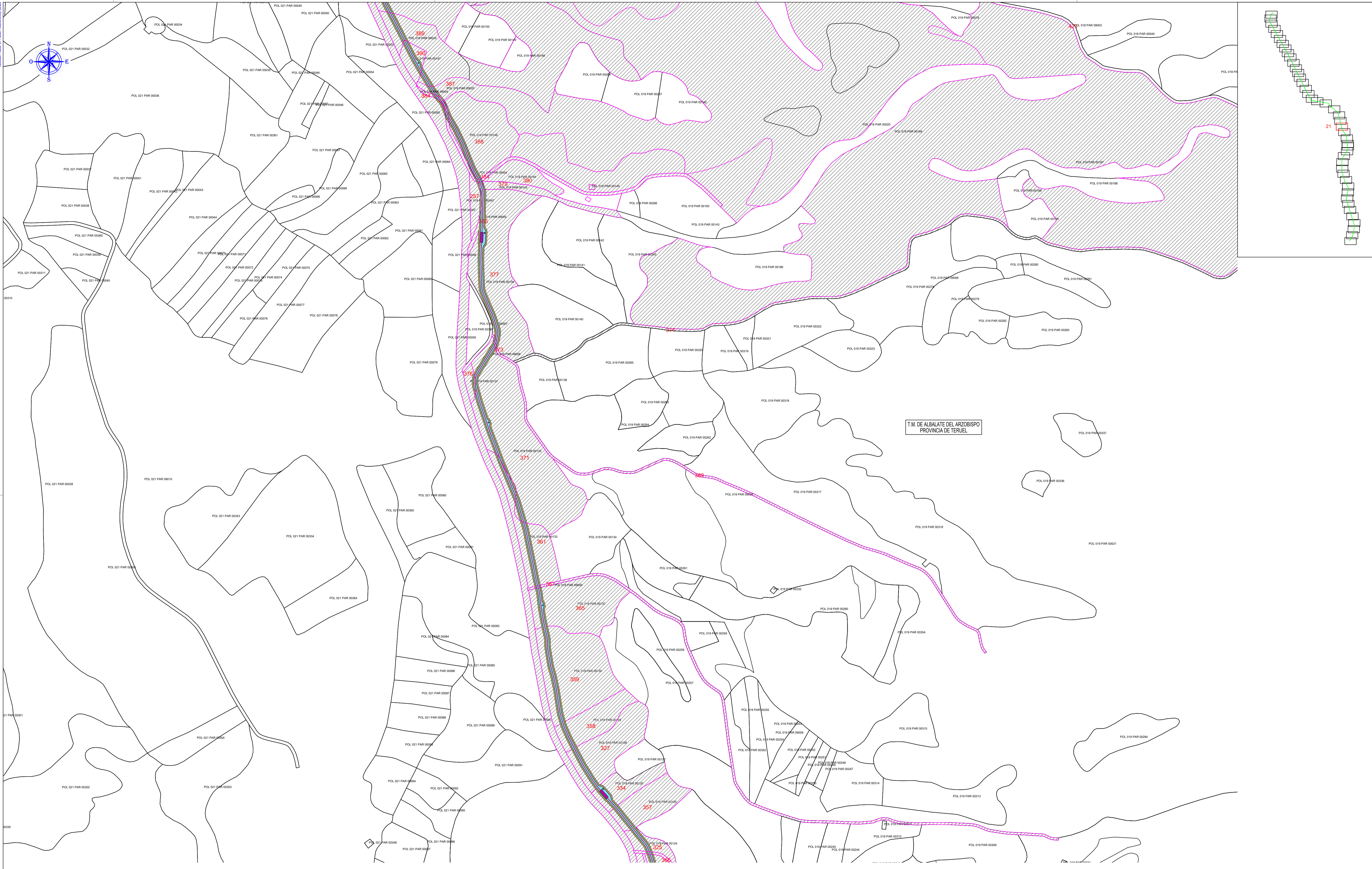
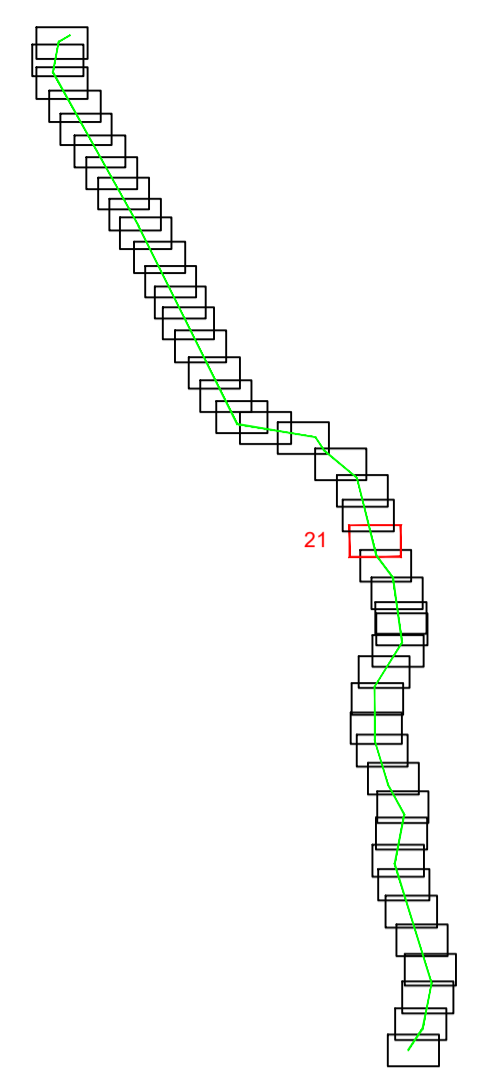
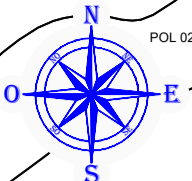
D. RAMON FERNANDEZ DE BOROCHS  
INGENIERO DEL ICAI COL. N° 18131/1024  
*RFB*

Dibujado:	Fecha:	DMS:	Nombre:
Comprobado:	04/2021	JAS	
Aprobado:	04/2021	RFB	

MODIFICACION PROYECTO DE LAAT 400KV DC EVACUACION  
PE DE SET EJULVE A SET CAMARA

PLANO CATASTRAL

Escala:	1/2.000
Revisión:	00
Hoja:	04.20
Siguiente:	04.21
Idioma:	FE-20000033



LEYENDA	
	CAMINOS ACCESO NUEVOS
	CAMINOS EXISTENTE NO CATASTRAL
	ZONA DE NO EDIFICABILIDAD
	LINEA DE TRAZA
	VUELO CONDUCTOR
	OCCUPACION PERMANENTE
	OCCUPACION TEMPORAL
	PARCELAS AFECTADAS



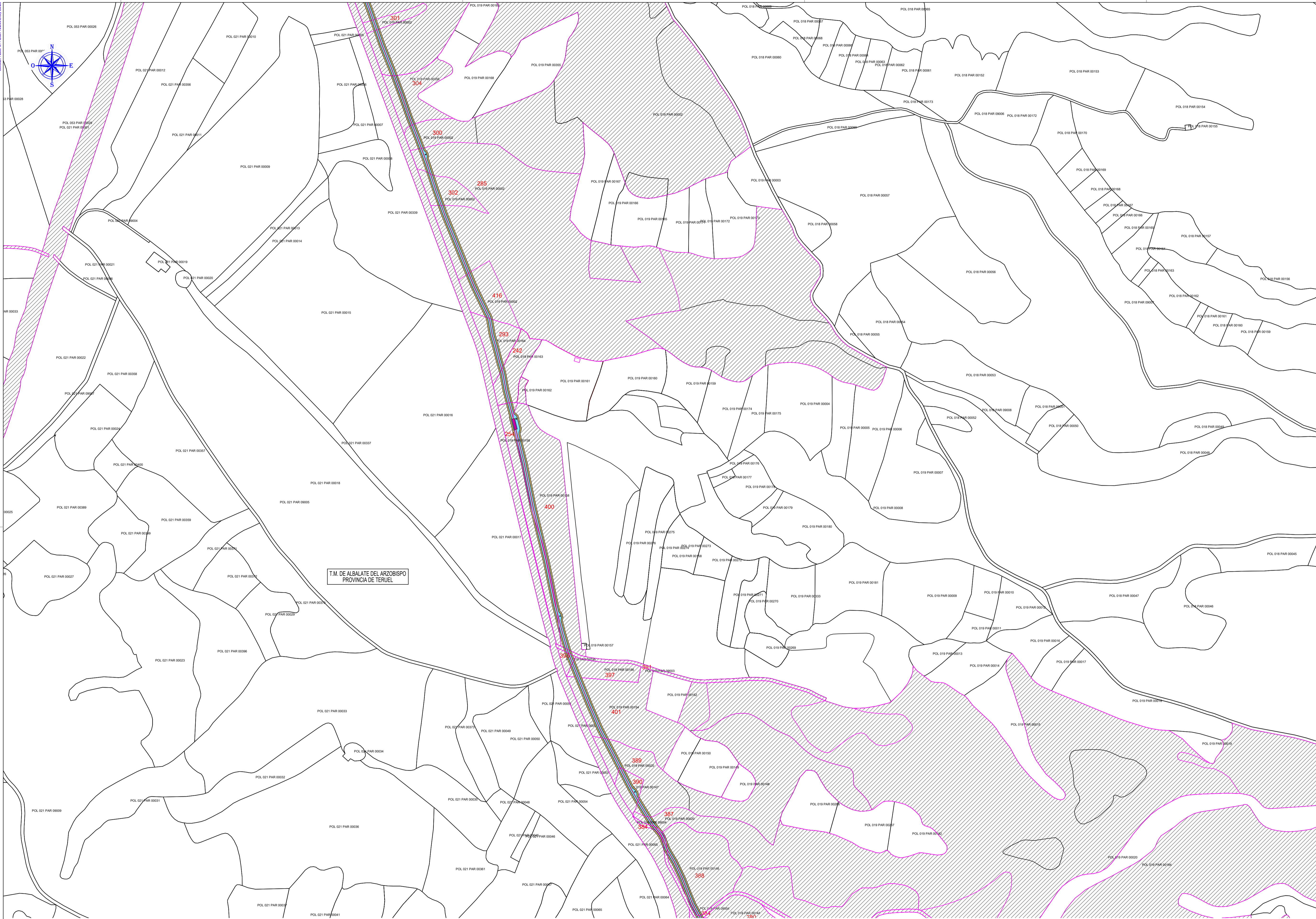
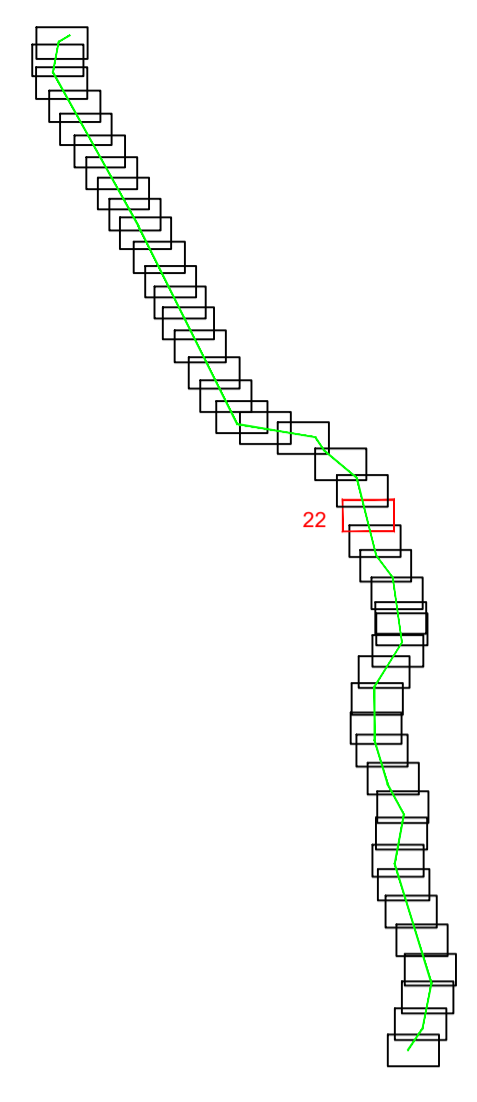
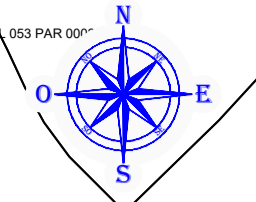
D. RAMON FERNANDEZ DE BORDOCHI  
 INGENIERO DEL ICAI COL. N° 1813/1024

Dibujado:	Fecha:	Nombre:
04/2021	DMS	
Comprobado:	04/2021	JAS
Aprobado:	04/2021	RFB

MODIFICACION PROYECTO DE LAAT 400KV DC EVACUACION  
 PE DE SET EJULVE A SET CAMARA

PLANO CATASTRAL

Escala:	1/2.000
Revisión:	00
Hoja:	04.21
Siguiente:	04.22
Idioma:	FE-20000333



T.M. DE ALBALATE DEL ARZOBISPO  
PROVINCIA DE TERUEL

LEYENDA	
	CAMINOS ACCESO NUEVOS
	CAMINOS EXISTENTE NO CATASTRAL
	ZONA DE NO EDIFICABILIDAD
	LINEA DE TRAZA
	VUELO CONDUCTOR
	OCCUPACION PERMANENTE
	OCCUPACION TEMPORAL
	PARCELAS AFECTADAS



D. RAMON FERNANDEZ DE BORDONS  
INGENIERO DEL ICAI COL. N° 1813/1024  
*RFB*

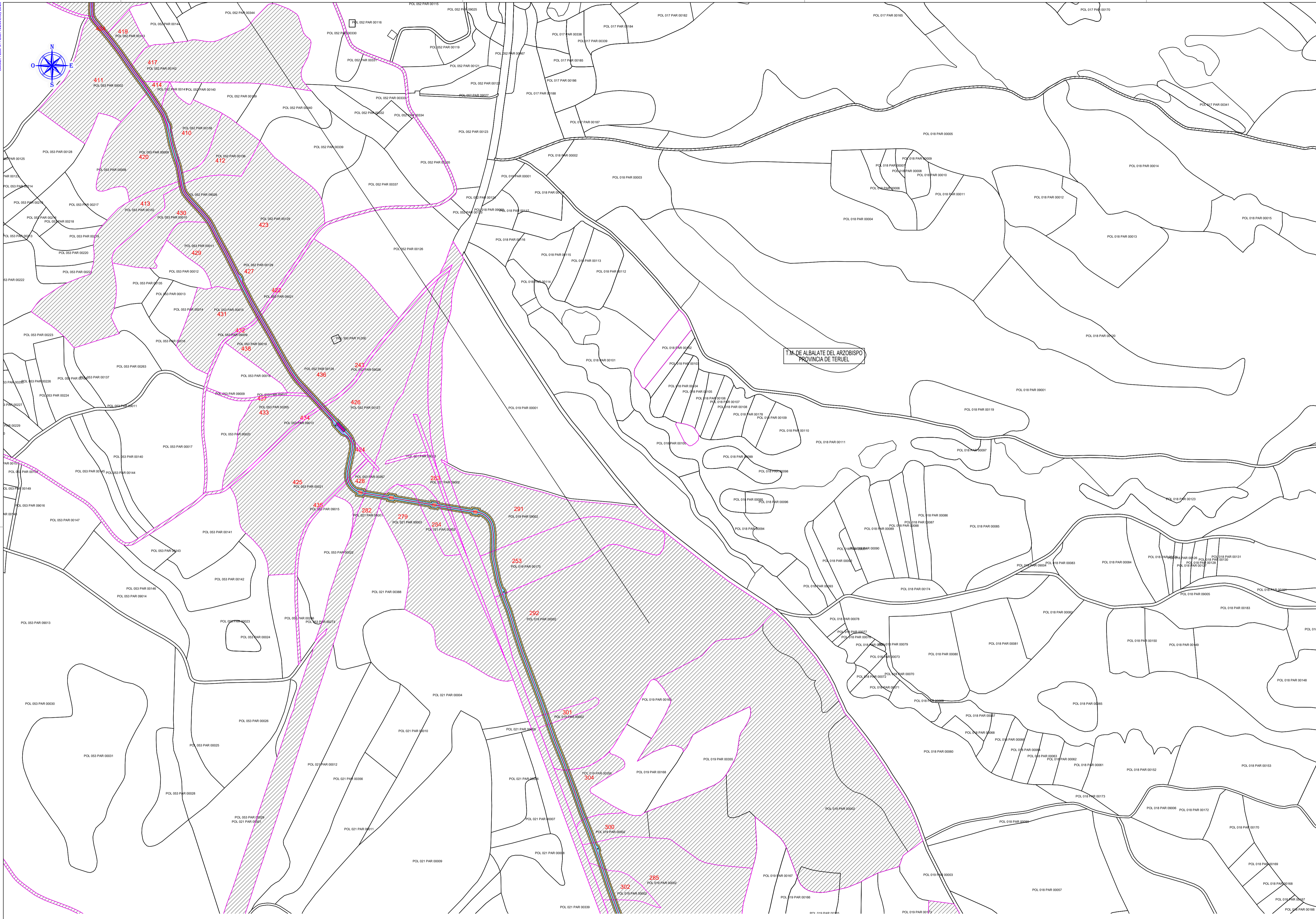
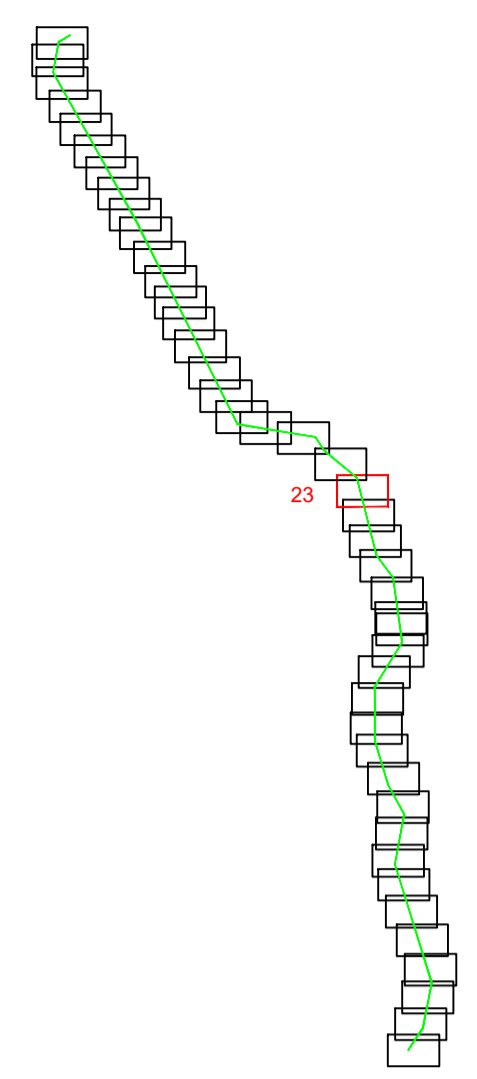
Dibujado:	Fecha:	DMS:	Nombre:
04/2021	04/2021	JAS	RFB

MODIFICACION PROYECTO DE LAAT 400KV DC EVACUACION  
PE DE SET EJULVE A SET CAMARA

PLANO CATASTRAL

Revisión:	00
Hoja:	04.22
Siguiente:	04.23
Idioma:	FE-2000033

Escala: 1/2.000



T.M. DE ALBALATE DEL ARZOBISPO  
PROVINCIA DE TERUEL

LEYENDA	
	CAMINOS ACCESO NUEVOS
	CAMINOS EXISTENTE NO CATASTRAL
	ZONA DE NO EDIFICABILIDAD
	LINEA DE TRAZA
	VUELO CONDUCTOR
	OCCUPACION PERMANENTE
	OCCUPACION TEMPORAL
	PARCELAS AFECTADAS



D. RAMON FERNANDEZ DE BORDONS  
INGENIERO DEL ICAI COL. N° 1813/1024

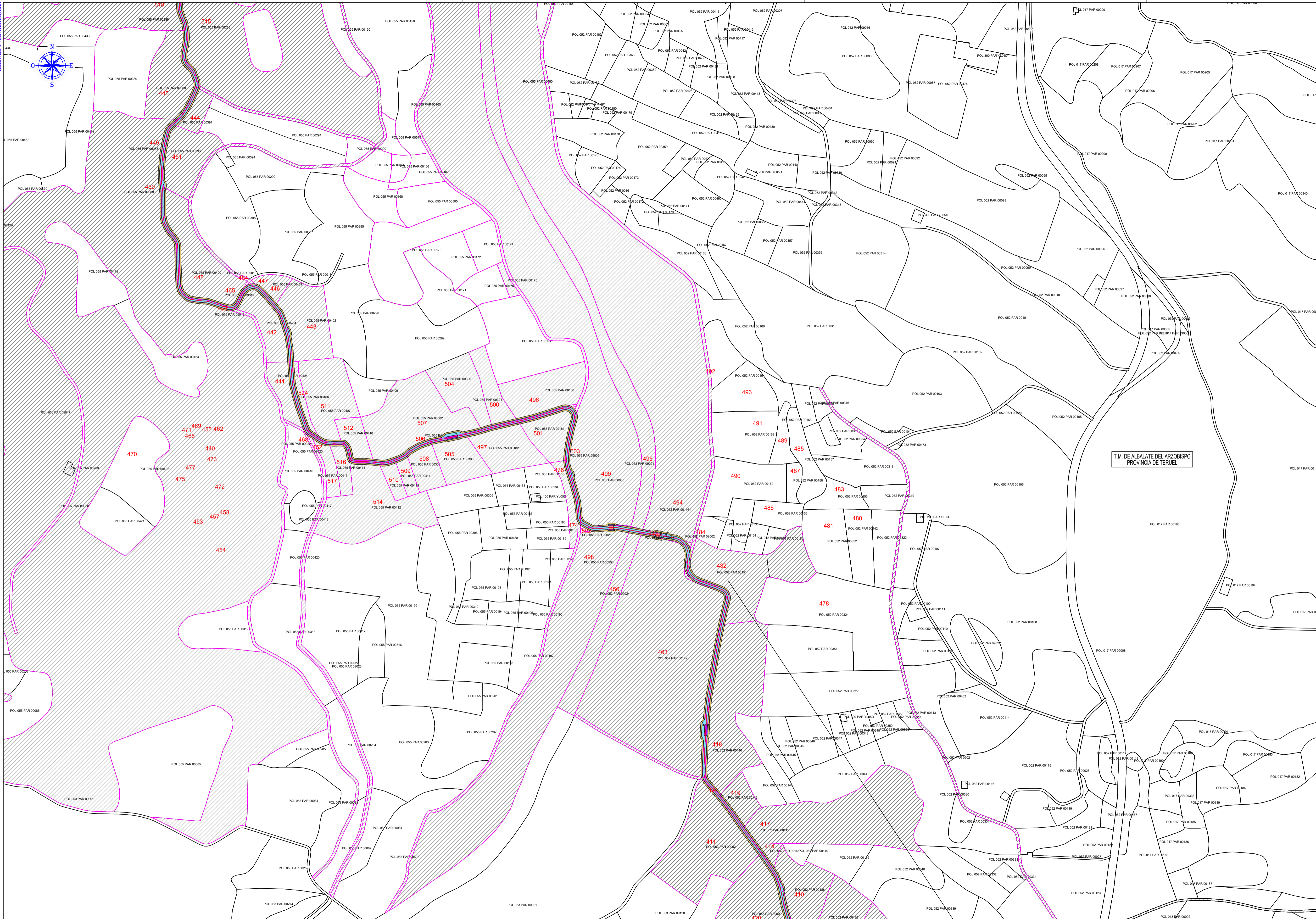
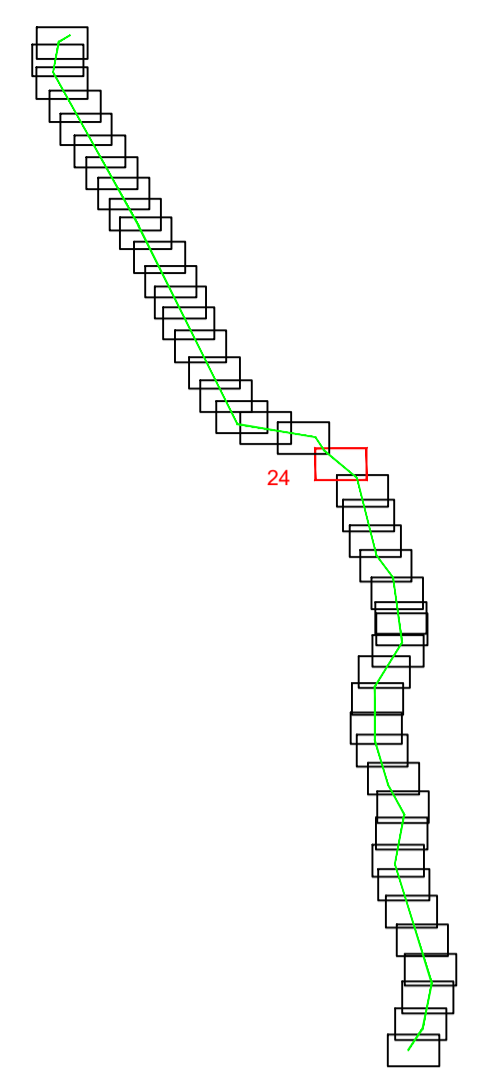
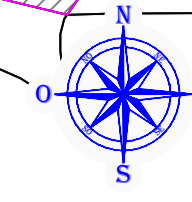
*RFB*

Fecha:	DMS:	Nombre:
04/2021	DMS	
04/2021	JAS	
04/2021	RFB	

MODIFICACION PROYECTO DE LAAT 400KV DC EVACUACION  
PE DE SET EJULVE A SET CAMARA

PLANO CATASTRAL

Escala:	1/2.000
Revisión:	00
Hoja:	04.23
Siguiente:	04.24
FE-20000333	



T.M. DE ALBALATE DEL ARZOBISPO  
PROVINCIA DE TERUEL

LEYENDA	
	CAMINOS ACCESO NUEVOS
	CAMINOS EXISTENTE NO CATASTRAL
	ZONA DE NO EDIFICABILIDAD
	LINEA DE TRAZA
	VUELO CONDUCTOR
	OCCUPACION PERMANENTE
	OCCUPACION TEMPORAL
	PARCELAS AFECTADAS



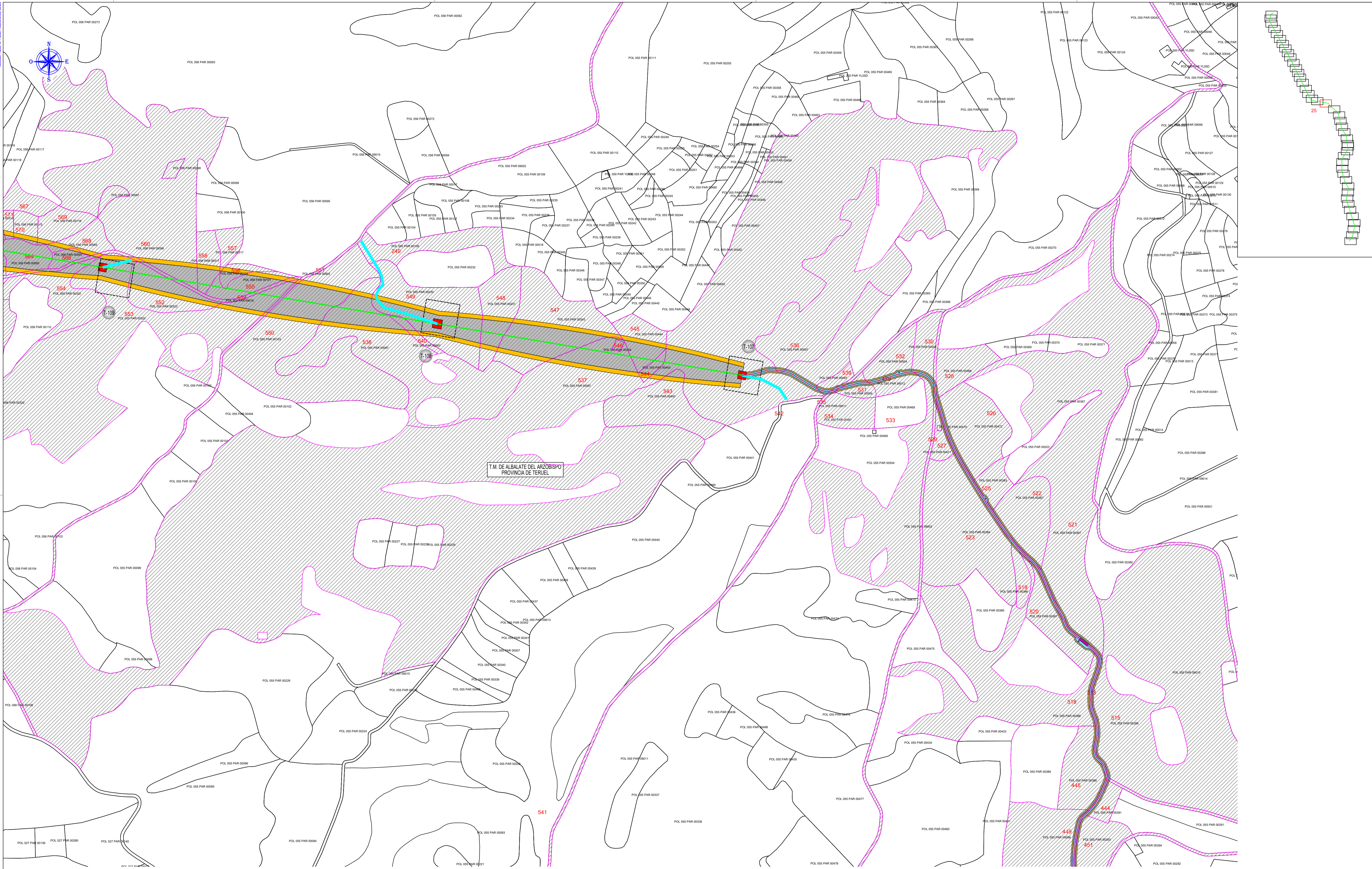
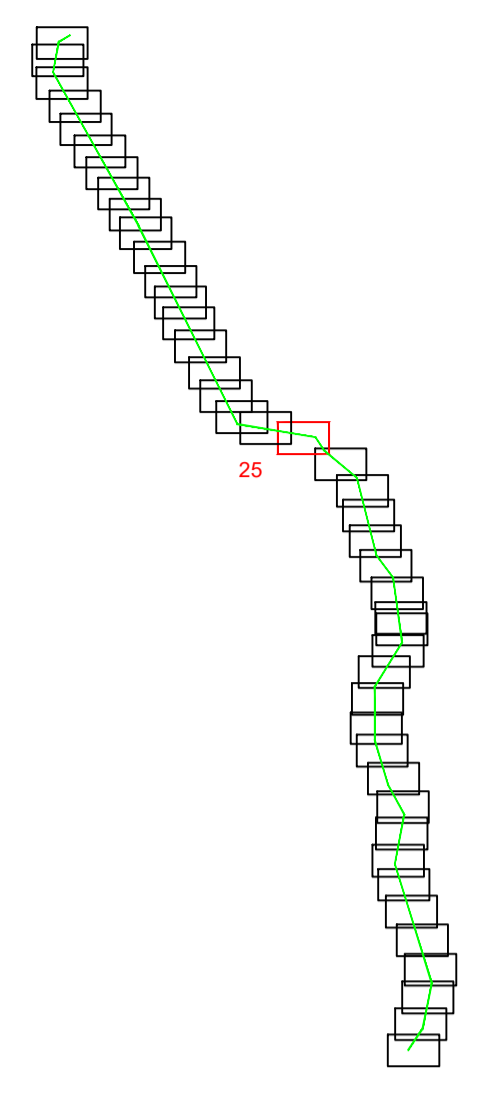
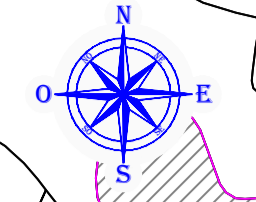
MODIFICACION PROYECTO DE LAAT 400KV DC EVACUACION  
PE DE SET EJULVE A SET CAMARA

Escala:	1/2.000
Revisión:	00
Hoja:	04.24
Siguiente:	04.25
FE-20000333	

D. RAMON FERNANDEZ DE BORDONS  
INGENIERO DEL ICAI COL. N° 1813/1024

Dibujado:	Fecha:	DMS:	Nombre:
	04/2021		
Comprobado:	Fecha:	JAS:	
	04/2021		
Aprobado:	Fecha:	RFB:	
	04/2021		

PLANO CATASTRAL



T.M. DE ALBALATE DEL ARZOBISPO  
PROVINCIA DE TERUEL

LEYENDA	
	CAMINOS ACCESO NUEVOS
	CAMINOS EXISTENTE NO CATASTRAL
	ZONA DE NO EDIFICABILIDAD
	LINEA DE TRAZA
	VUELO CONDUCTOR
	OCCUPACION PERMANENTE
	OCCUPACION TEMPORAL
	PARCELAS AFECTADAS

**Grupo Sisener Ingenieros**

**MODIFICACION PROYECTO DE LAAT 400KV DC EVACUACION  
PE DE SET EJULVE A SET CAMARA**

Escala: 1/2.000

Revisión: 00

Hoja: 04.25

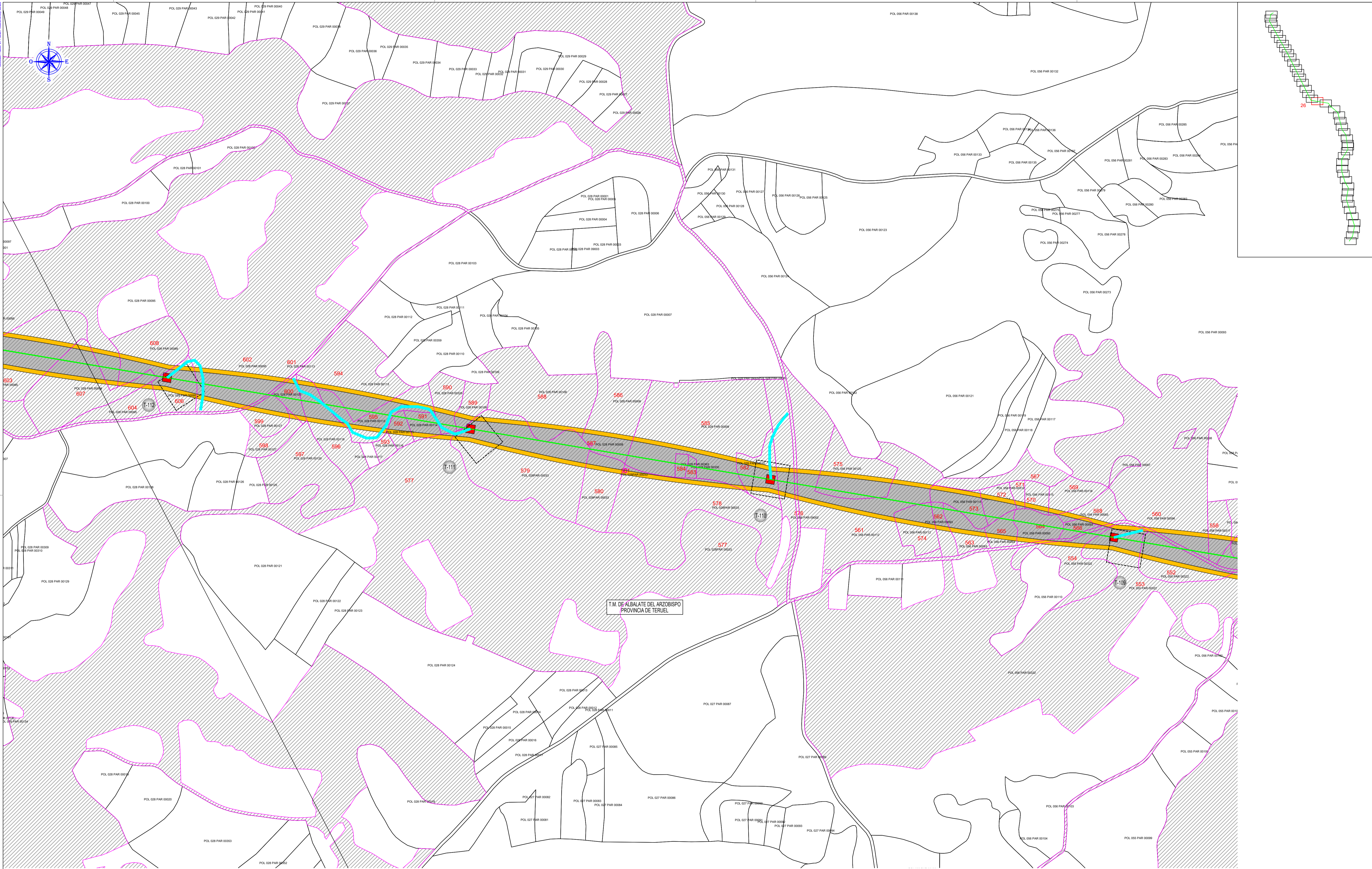
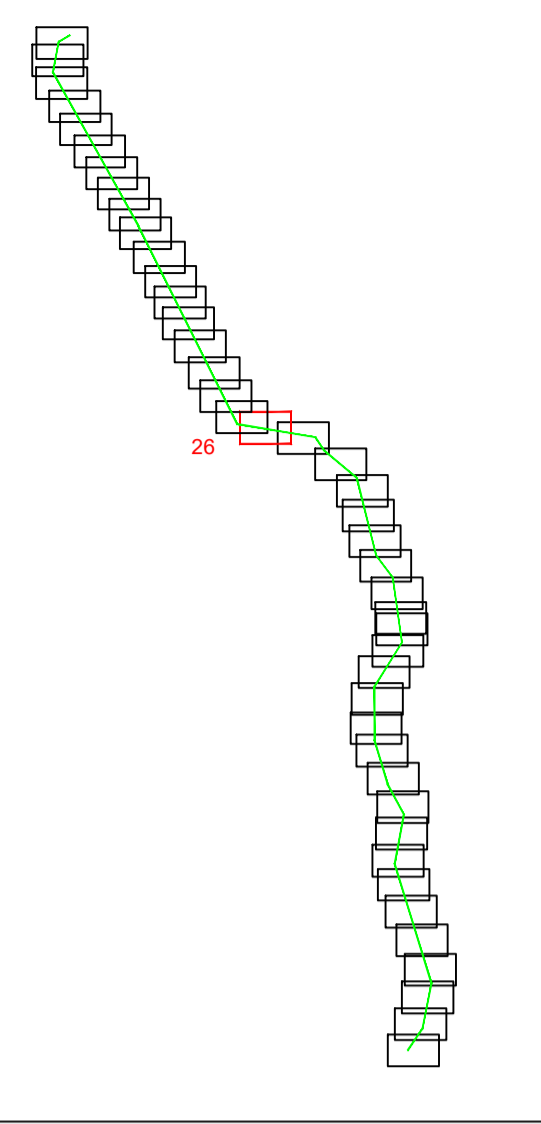
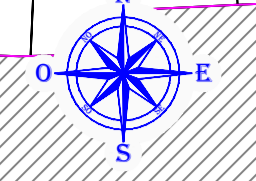
Siguiente: 04.26

FE-2000033

D. RAMON FERNANDEZ DE BORDONS  
INGENIERO DEL ICAI COL. N° 1813/1024

*RFB*

Dibujado:	04/2021	DMS
Comprobado:	04/2021	JAS
Aprobado:	04/2021	RFB



T.M. DE ALBALATE DEL ARZOBISPO  
PROVINCIA DE TERUEL

LEYENDA	
	CAMINOS ACCESO NUEVOS
	CAMINOS EXISTENTE NO CATASTRAL
	ZONA DE NO EDIFICABILIDAD
	LINEA DE TRAZA
	VUELO CONDUCTOR
	OCCUPACION PERMANENTE
	OCCUPACION TEMPORAL
	PARCELAS AFECTADAS



D. RAMON FERNANDEZ DE BORDONS  
INGENIERO DEL ICAI C.C.L. N° 1813/1024  
*RFB*

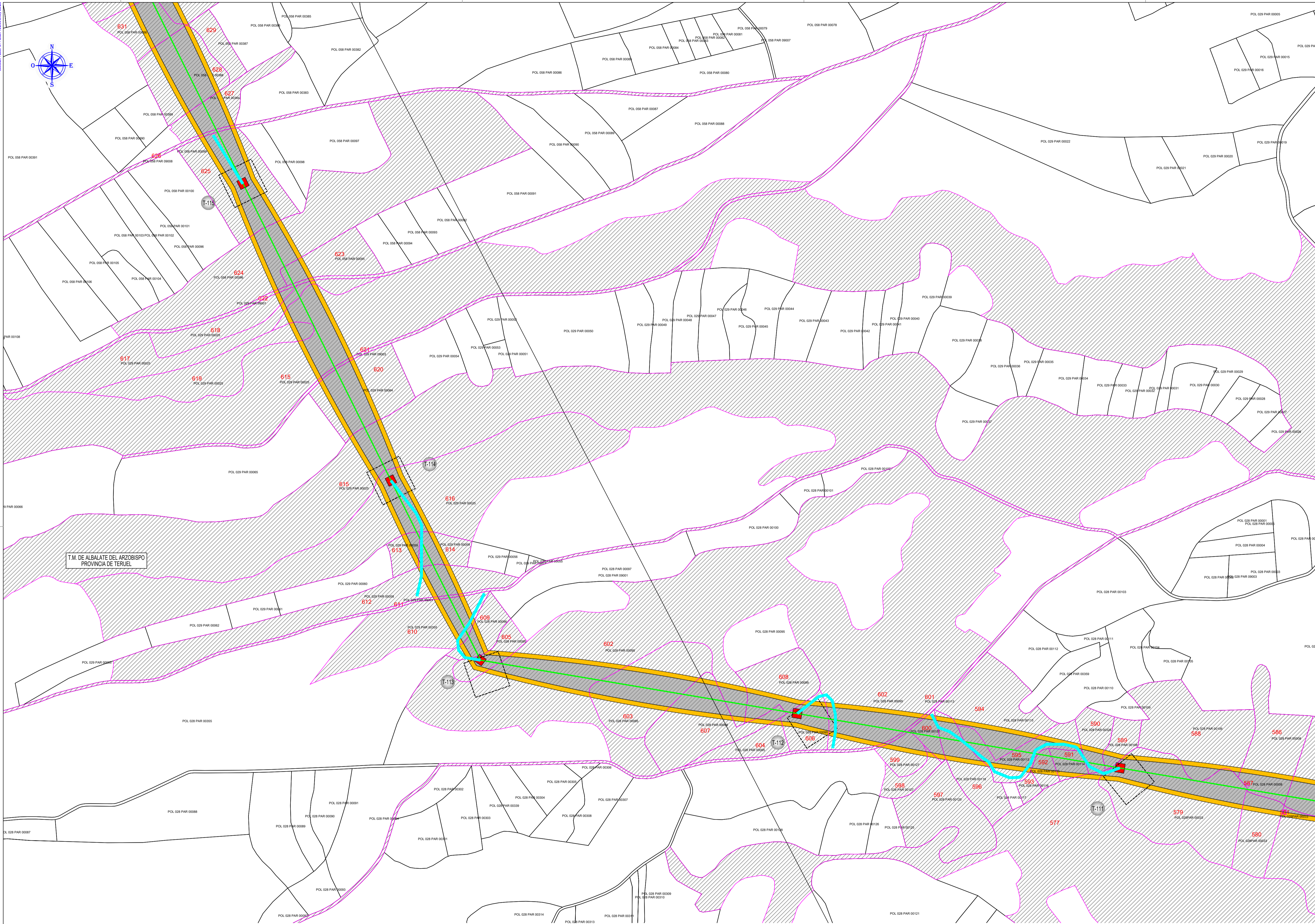
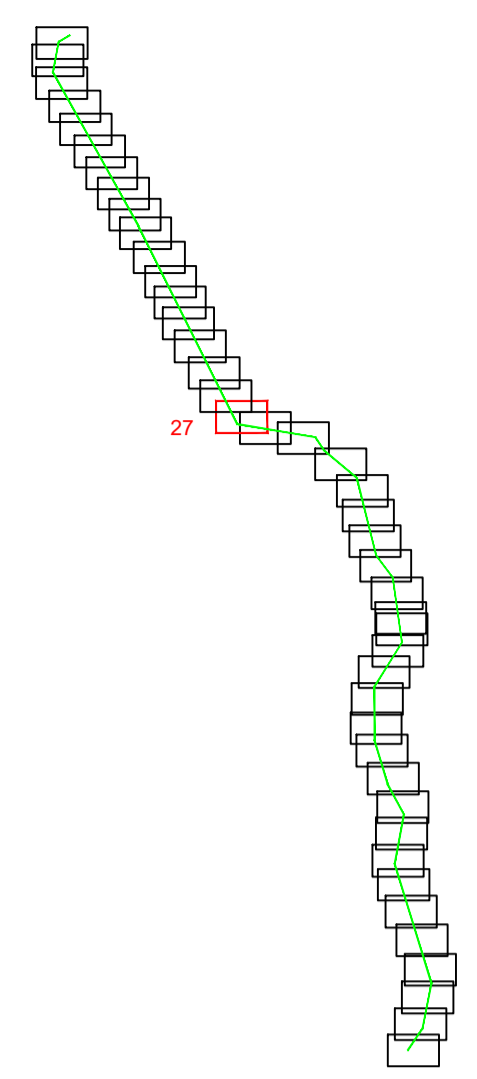
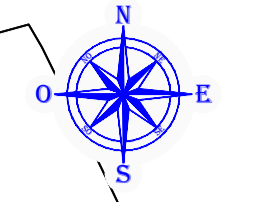
Dibujado:	Fecha:	DMS:	Nombre:
Comprobado:	04/2021	JAS	
Aprobado:	04/2021	RFB	

MODIFICACION PROYECTO DE LAAT 400KV DC EVACUACION  
PE DE SET EJULVE A SET CAMARA

PLANO CATASTRAL

Escala:	1/2.000
Revisión:	00
Hoja:	04.26
Siguiente:	04.27
Idioma:	FE-20000333





T.M. DE ALBALATE DEL ARZOBISPO  
PROVINCIA DE TERUEL

COLEGIO NACIONAL DE INGENIEROS ICAI VISADO nº: 098423. Fecha: 10/02/2023. Firmado electrónicamente por el COLEGIO NACIONAL DE INGENIEROS ICAI. Administración verificable mediante ESIY FV00YCH8A2LZT. Verificado en el sitio de la página: https://ingenieros.icai.es/verificador/verificador.aspx

LEYENDA	
	CAMINOS ACCESO NUEVOS
	CAMINOS EXISTENTE NO CATASTRAL
	ZONA DE NO EDIFICABILIDAD
	LINEA DE TRAZA
	VUELO CONDUCTOR
	OCUPACION PERMANENTE
	OCUPACION TEMPORAL
	PARCELAS AFECTADAS

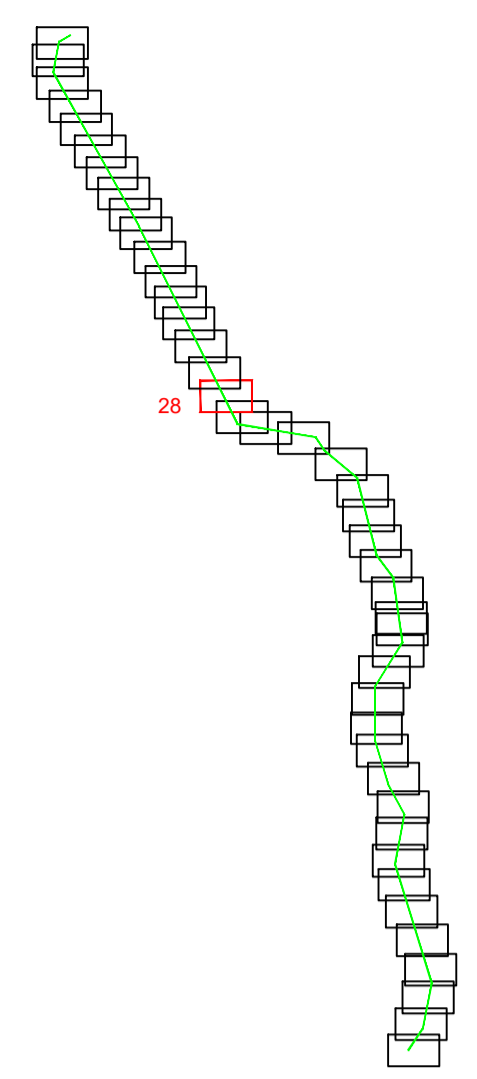
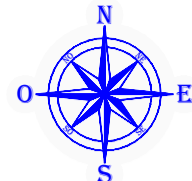
D. RAMON FERNANDEZ DE BORDONS  
INGENIERO DEL ICAI COL. N° 1813/1024  
*RFB*

	<b>Grupo Sisener Ingenieros</b>
Dibujado:	04/2021 DMS
Comprobado:	04/2021 JAS
Aprobado:	04/2021 RFB

MODIFICACION PROYECTO DE LAAT 400KV DC EVACUACION  
PE DE SET EJULVE A SET CAMARA

PLANO CATASTRAL

Escala:	1/2.000
Revisión:	00
Hoja:	04.27
Siguiente:	04.28
Código:	FE-2000033



T.M. DE ALBALATE DEL ARZOBISPO  
PROVINCIA DE TERUEL

LEYENDA	
	CAMINOS ACCESO NUEVOS
	CAMINOS EXISTENTE NO CATASTRAL
	ZONA DE NO EDIFICABILIDAD
	LINEA DE TRAZA
	VUELO CONDUCTOR
	OCCUPACION PERMANENTE
	OCCUPACION TEMPORAL
	PARCELAS AFECTADAS



MODIFICACION PROYECTO DE LAAT 400KV DC EVACUACION  
PE DE SET EJULVE A SET CAMARA

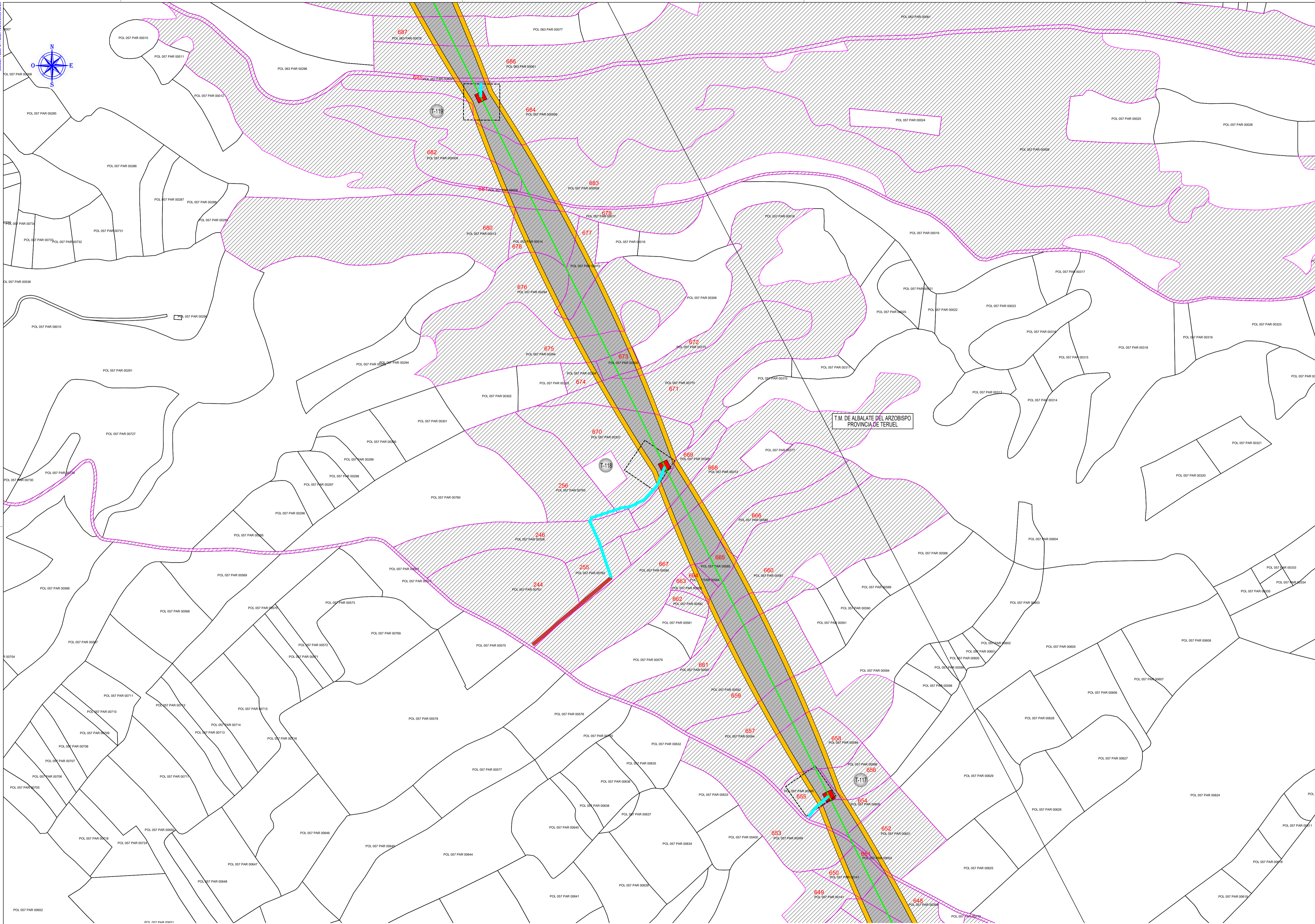
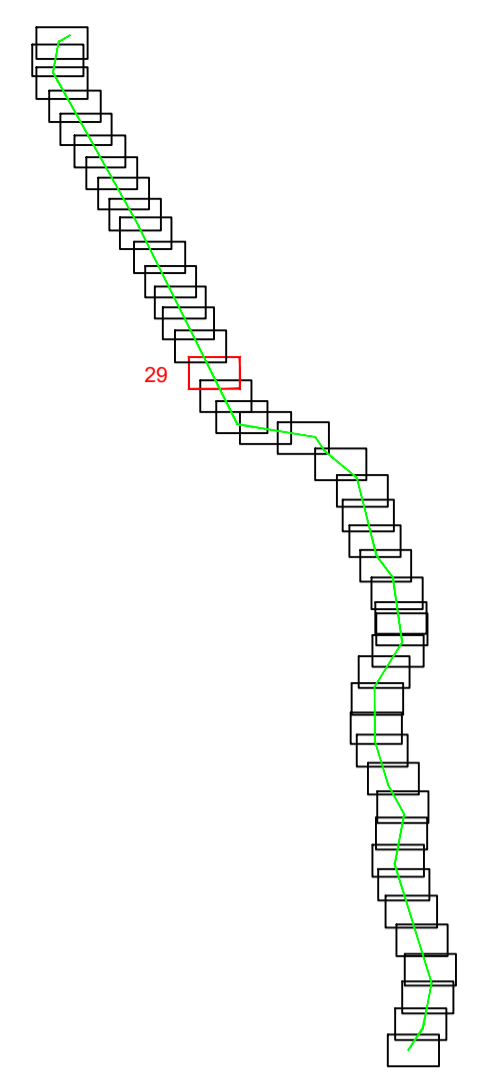
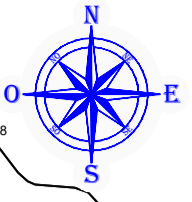
Escala:	1/2.000
Revisión:	00
Hoja:	04.28
Siguiente:	04.29
Idioma:	FE-20000333

D. RAMON FERNANDEZ DE BORDONS  
INGENIERO DEL ICAI COL. N° 18131/104

*RFB*

Fecha:	04/2021	DMS:	
Nombre:	JAS		
Dibujado:	04/2021	JAS	
Comprobado:	04/2021	JAS	
Aprobado:	04/2021	RFB	

PLANO CATASTRAL



T.M. DE ALBALATE DEL ARZOBISPO  
PROVINCIA DE TERUEL

LEYENDA	
	CAMINOS ACCESO NUEVOS
	CAMINOS EXISTENTE NO CATASTRAL
	ZONA DE NO EDIFICABILIDAD
	LINEA DE TRAZA
	VUELO CONDUCTOR
	OCCUPACION PERMANENTE
	OCCUPACION TEMPORAL
	PARCELAS AFECTADAS



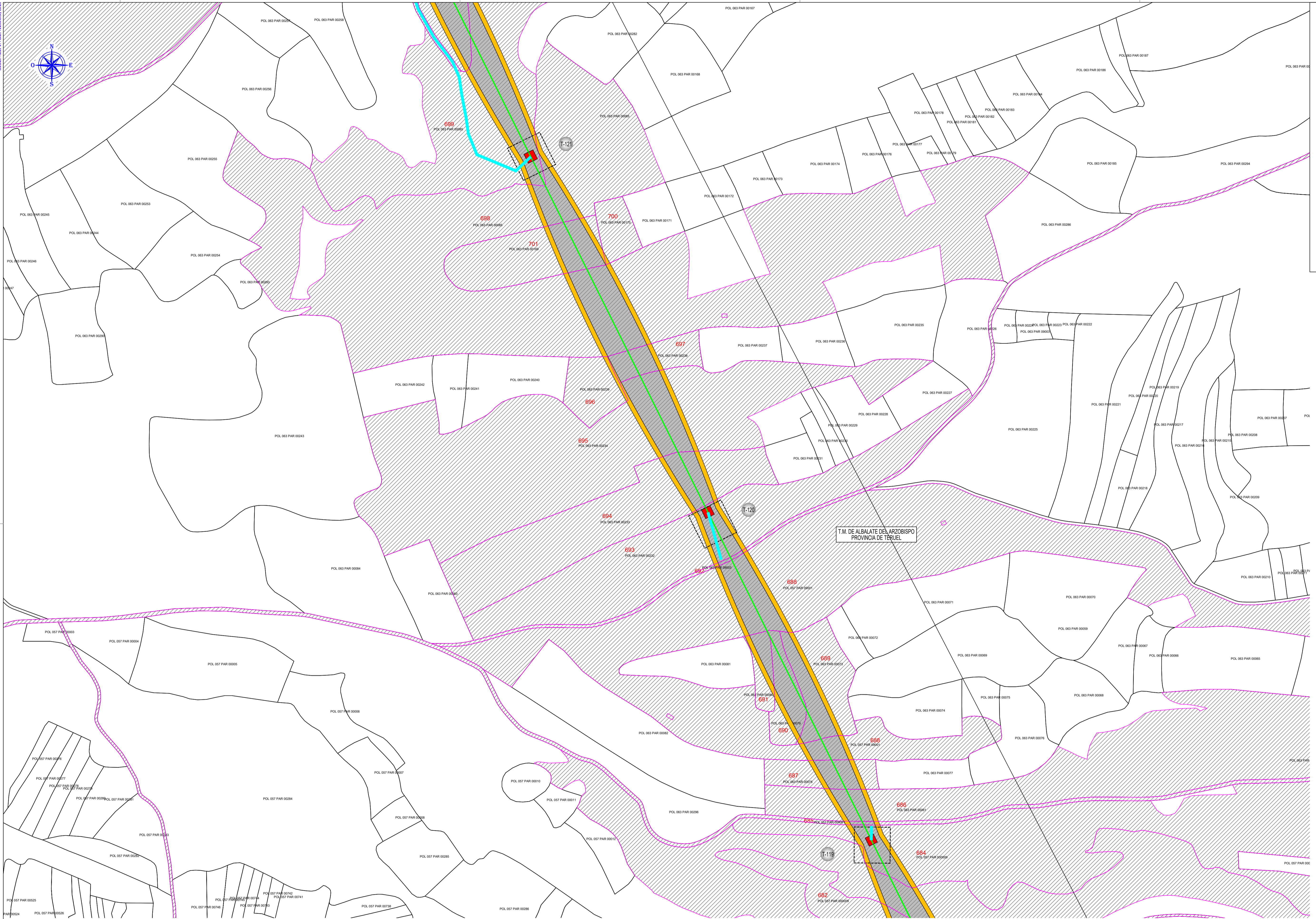
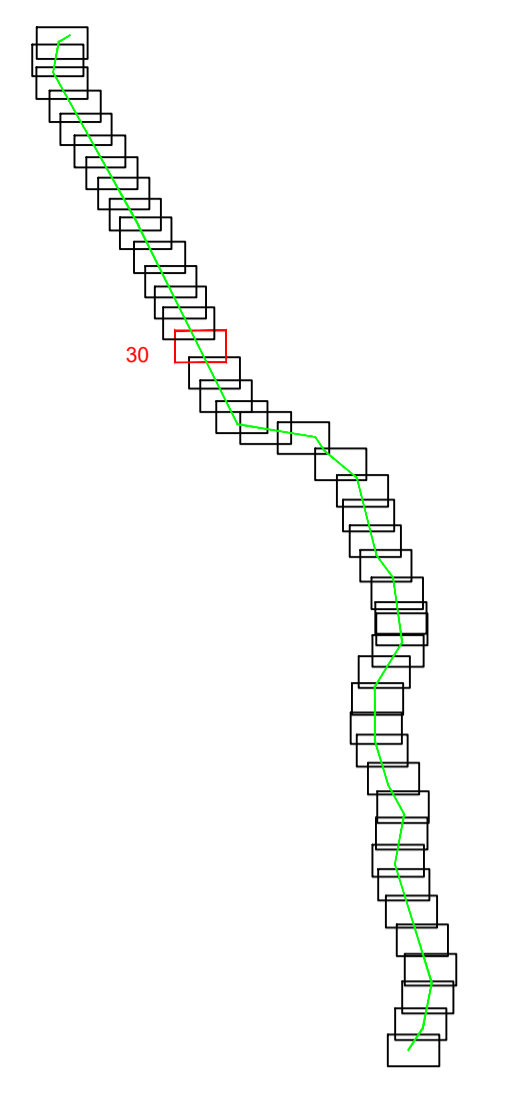

D. RAMON FERNANDEZ DE BORDONS  
INGENIERO DEL ICAI COL. N° 18131/024  
*RFB*

Dibujado:	Fecha:	DMS:	Nombre:
Comprobado:	04/2021	JAS	
Aprobado:	04/2021	RFB	

MODIFICACION PROYECTO DE LAAT 400KV DC EVACUACION  
PE DE SET EJULVE A SET CAMARA

PLANO CATASTRAL

Escala:	1/2.000
Revisión:	00
Hoja:	04.29
Siguiente:	04.30
Idioma:	FE-20000333



LEYENDA	
	CAMINOS ACCESO NUEVOS
	CAMINOS EXISTENTE NO CATASTRAL
	ZONA DE NO EDIFICABILIDAD
	LINEA DE TRAZA
	VUELO CONDUCTOR
	OCCUPACION PERMANENTE
	OCCUPACION TEMPORAL
	PARCELAS AFECTADAS



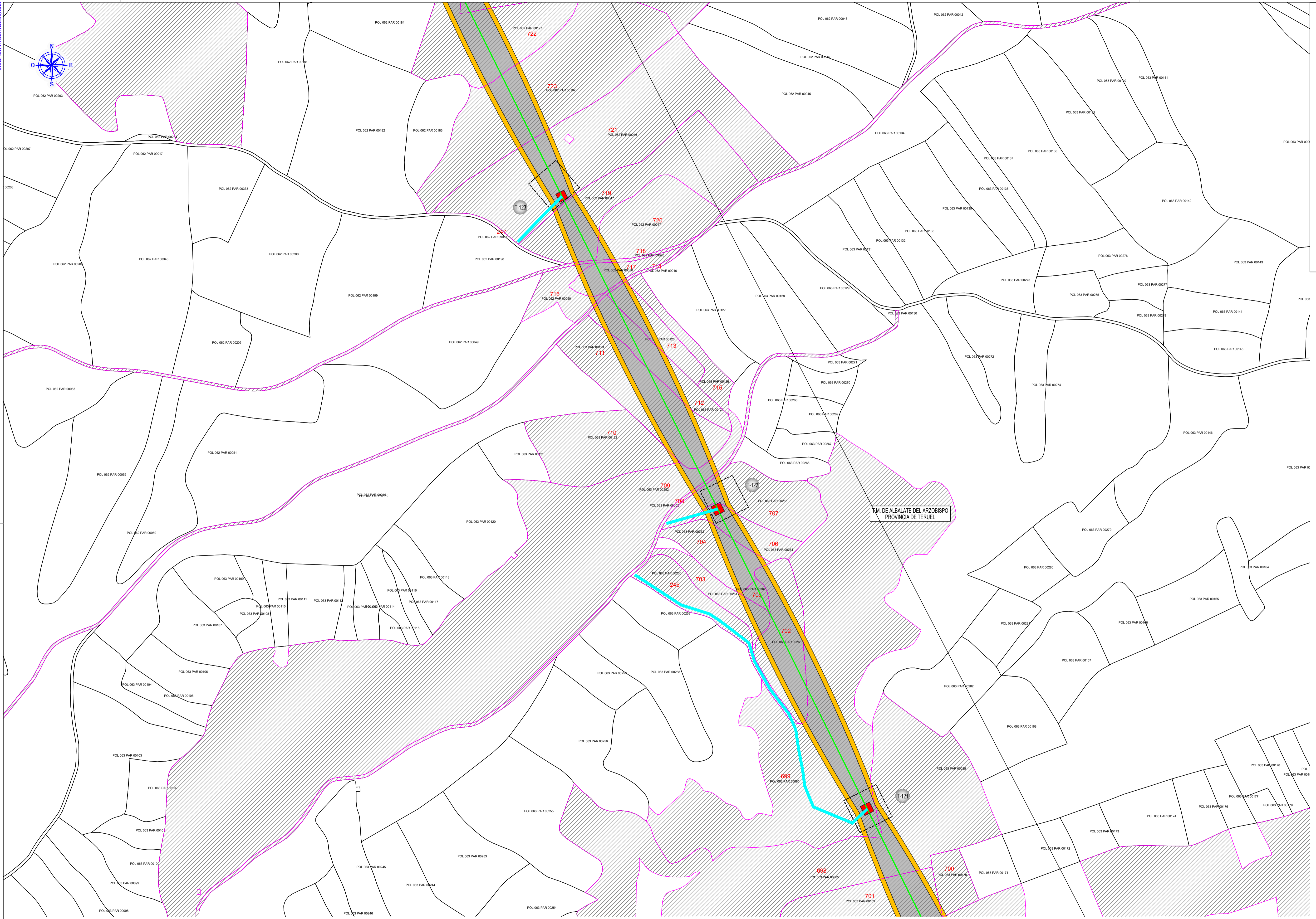
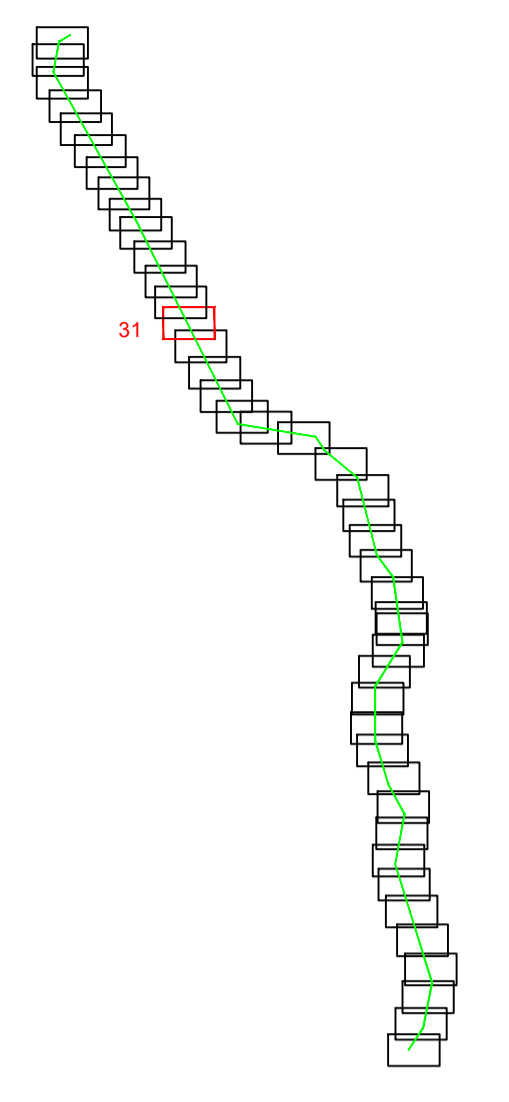
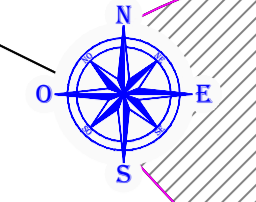
D. RAMON FERNANDEZ DE BORDONS  
 INGENIERO DEL ICAI COL. N° 1813/1024  
*RFB*

Dibujado:	Fecha:	Nombre:
04/2021	DMS	
Comprobado:	04/2021	JAS
Aprobado:	04/2021	RFB

MODIFICACION PROYECTO DE LAAT 400KV DC EVACUACION  
 PE DE SET EJULVE A SET CAMARA

PLANO CATASTRAL

Escala:	
1/2.000	
Revisión:	00
Hoja:	04.30
Siguiente:	04.31
Idioma:	FE-2000033



LEYENDA	
	CAMINOS ACCESO NUEVOS
	CAMINOS EXISTENTE NO CATASTRAL
	ZONA DE NO EDIFICABILIDAD
	LINEA DE TRAZA
	VUELO CONDUCTOR
	OCCUPACION PERMANENTE
	OCCUPACION TEMPORAL
	PARCELAS AFECTADAS



MODIFICACION PROYECTO DE LAAT 400KV DC EVACUACION PE DE SET EJULVE A SET CAMARA

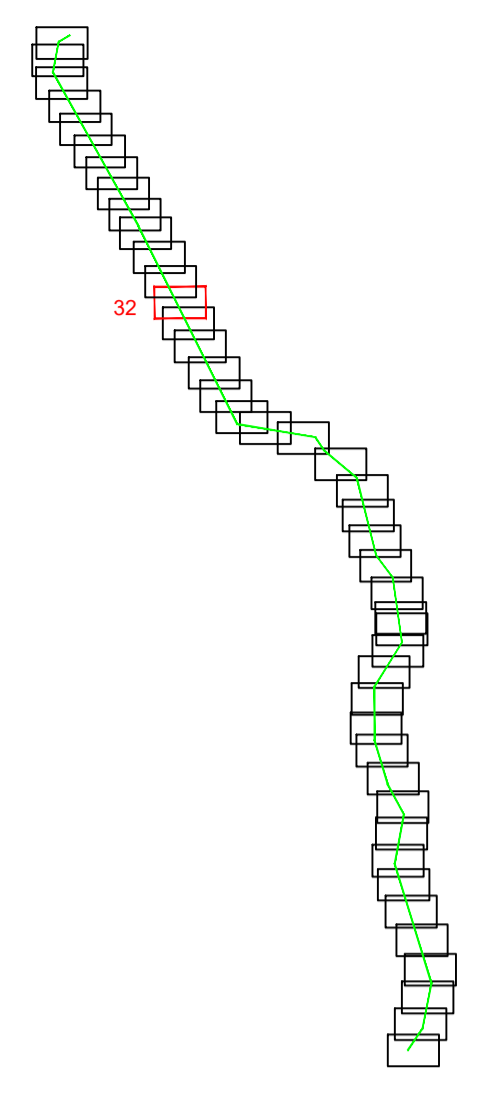
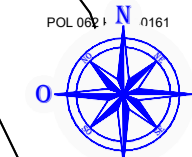
Escala:	1/2.000
Revisión:	00
Hoja:	04.31
Siguiente:	04.32
Idioma:	FE-20000033

D. RAMON FERNANDEZ DE BOROCHS  
INGENIERO DEL ICAI COL. N° 18131/024

Fecha:	04/2021	DMS
Dibujado:	04/2021	JAS
Aprobado:	04/2021	RFB

PLANO CATASTRAL

*RFB*



**LEYENDA**

	CAMINOS ACCESO NUEVOS
	CAMINOS EXISTENTE NO CATASTRAL
	ZONA DE NO EDIFICABILIDAD
	LINEA DE TRAZA
	VUELO CONDUCTOR
	OCCUPACION PERMANENTE
	OCCUPACION TEMPORAL
	PARCELAS AFECTADAS



D. RAMON FERNANDEZ DE BORDONS  
INGENIERO DEL ICAI C.C.L. N° 1813/1024

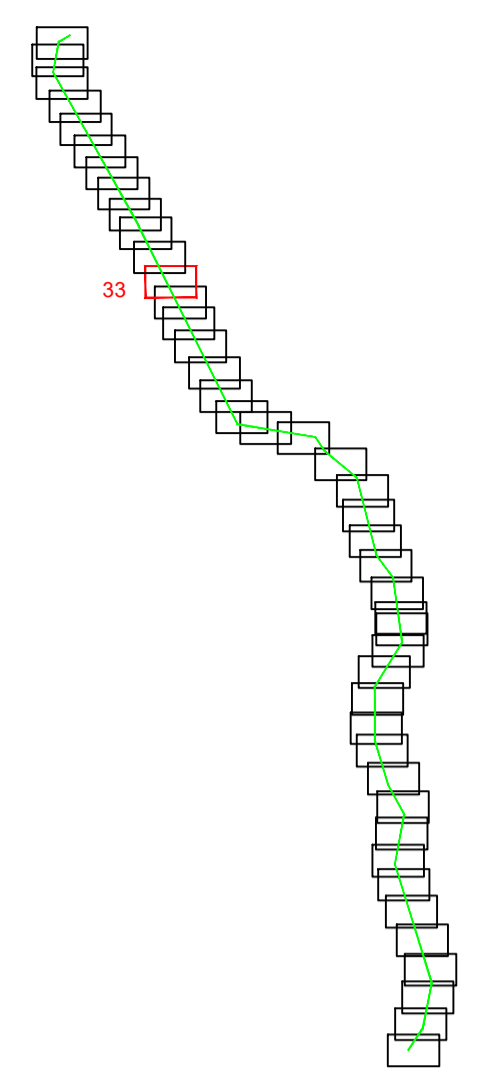
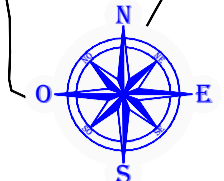
*RFB*

Fecha:	04/2021	Nombre:	DMS
Dibujado:	04/2021	Comprobado:	JAS
Aprobado:	04/2021		RFB

MODIFICACION PROYECTO DE LAAT 400KV DC EVACUACION  
PE DE SET EJULVE A SET CAMARA

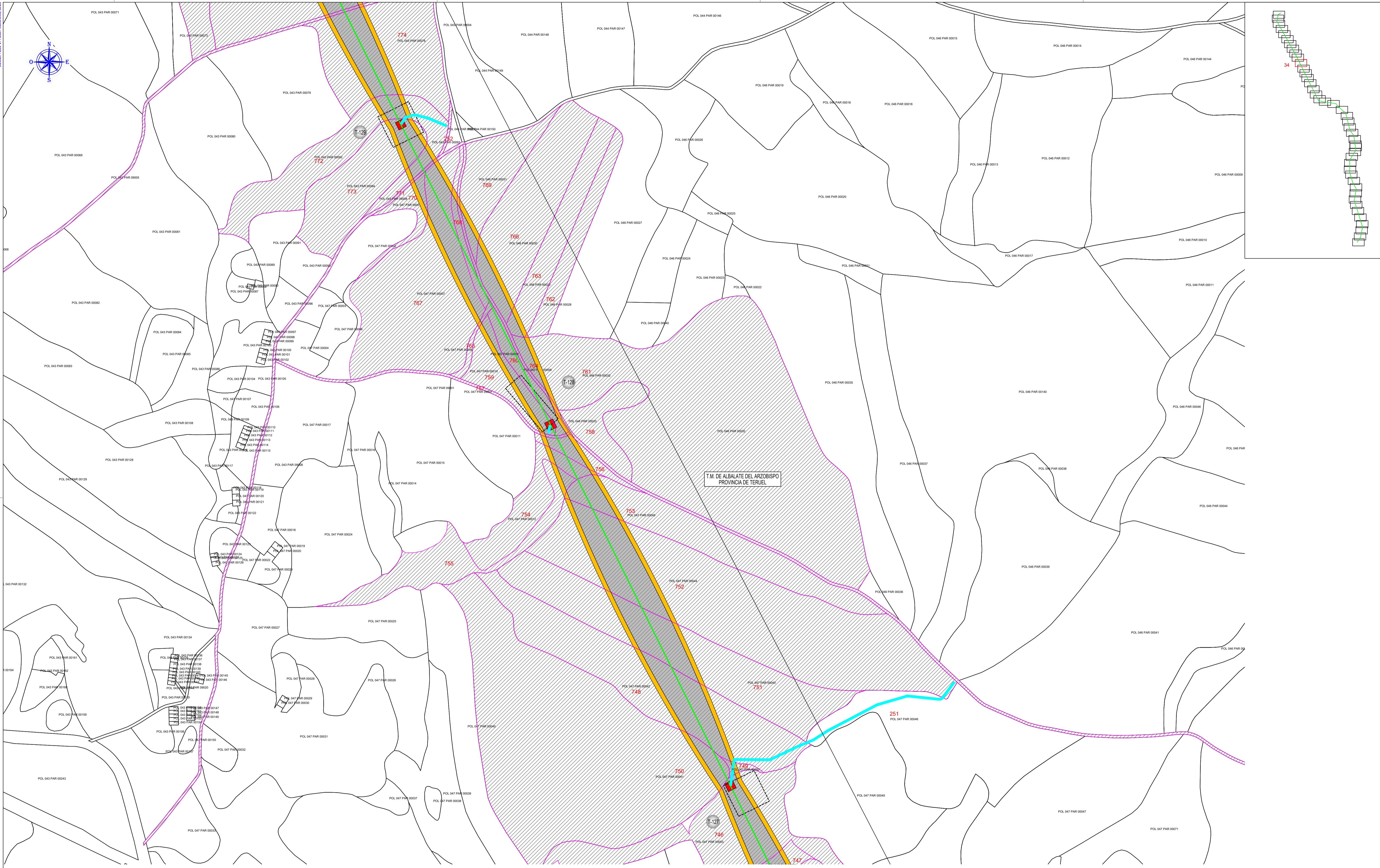
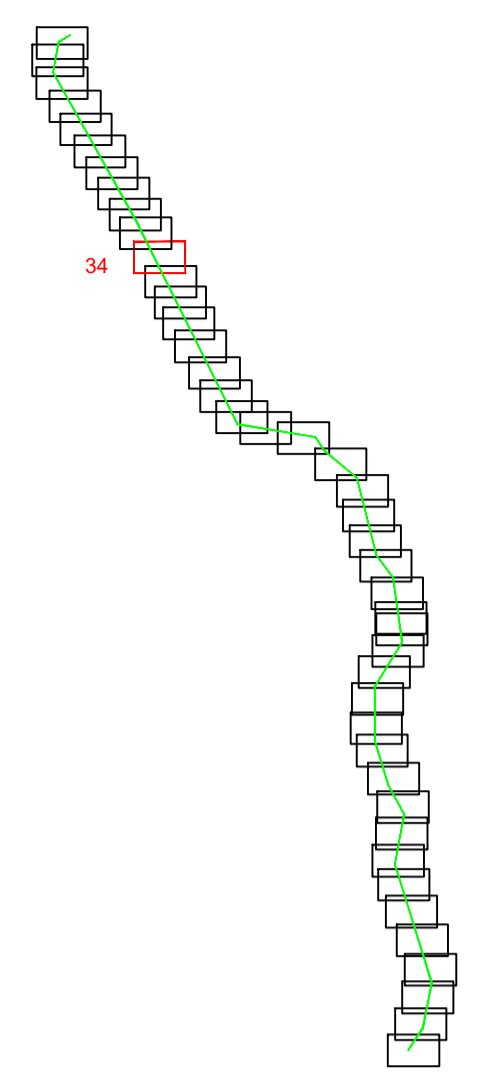
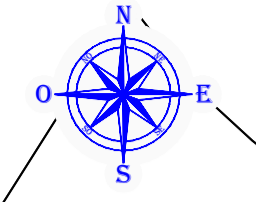
PLANO CATASTRAL

Escala:	1/2.000
Revisión:	00
Hoja:	04.32
Siguiente:	04.33
Idioma:	FE-2000033



LEYENDA	
	CAMINOS ACCESO NUEVOS
	CAMINOS EXISTENTE NO CATASTRAL
	ZONA DE NO EDIFICABILIDAD
	LINEA DE TRAZA
	VUELO CONDUCTOR
	OCCUPACION PERMANENTE
	OCCUPACION TEMPORAL
	PARCELAS AFECTADAS

		MODIFICACION PROYECTO DE LAAT 400KV DC EVACUACION PE DE SET EJULVE A SET CAMARA		Escala: 1/2.000	
Grupo Sisenor Ingenieros		PLANO CATASTRAL		Revisión: 00	
D. RAMON FERNANDEZ DE BORDONS INGENIERO DEL ICAI COL. N° 1813/1024		Fecha: 04/2021		Nombre: DMS	
Dibujado: 04/2021		Comprobado: 04/2021		Aprobado: 04/2021	
RFB		JAS		RFB	
				Hoja: 04.33	
				Siguiete: 04.34	
				FE-2000033	



LEYENDA	
	CAMINOS ACCESO NUEVOS
	CAMINOS EXISTENTE NO CATASTRAL
	ZONA DE NO EDIFICABILIDAD
	LINEA DE TRAZA
	VUELO CONDUCTOR
	OCCUPACION PERMANENTE
	OCCUPACION TEMPORAL
	PARCELAS AFECTADAS



MODIFICACION PROYECTO DE LAAT 400KV DC EVACUACION PE DE SET EJULVE A SET CAMARA

Escala:	1/2.000
Revisión:	00
Hoja:	04.34
Siguiente:	04.35
Idioma:	FE-2000033

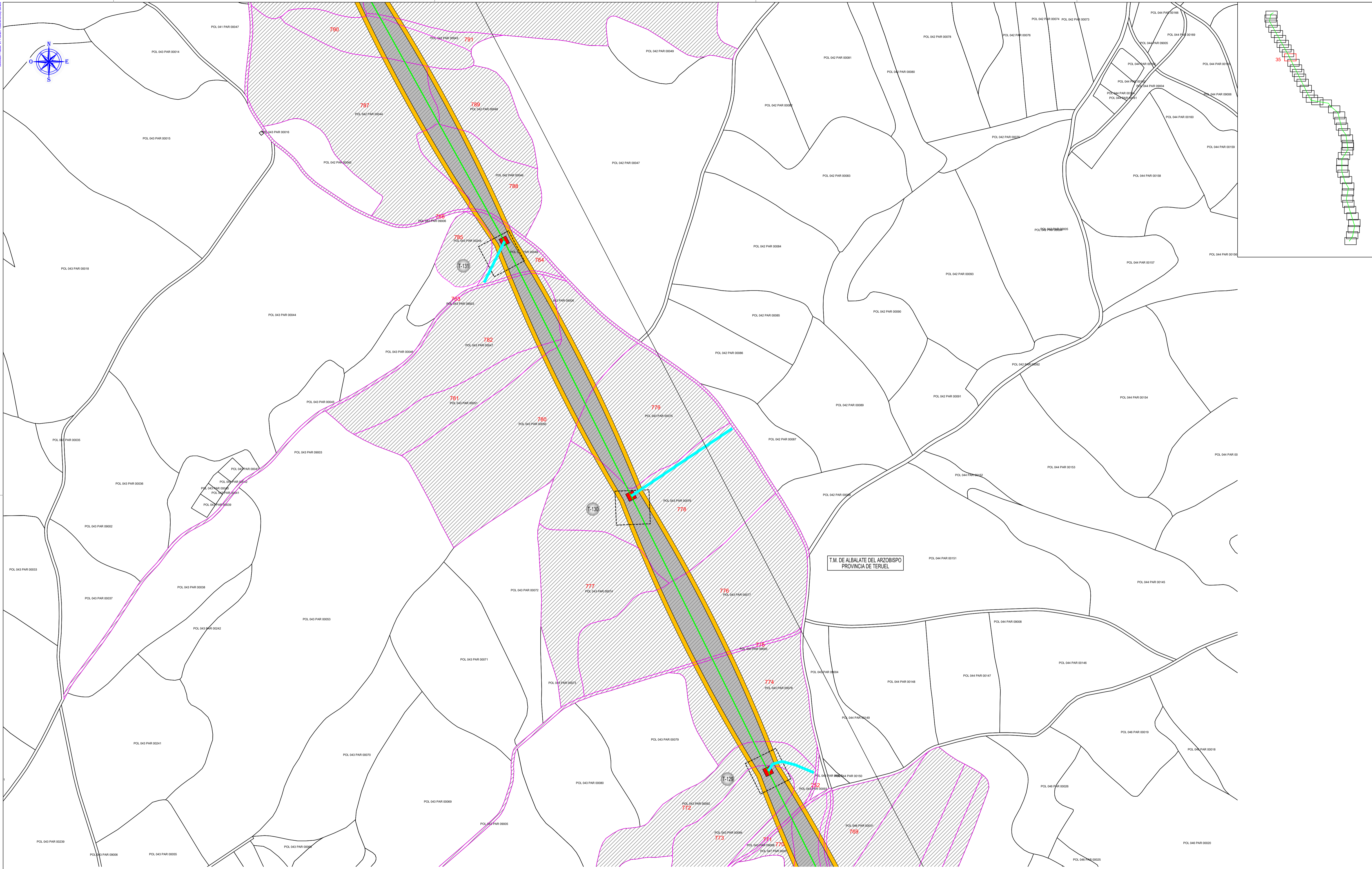
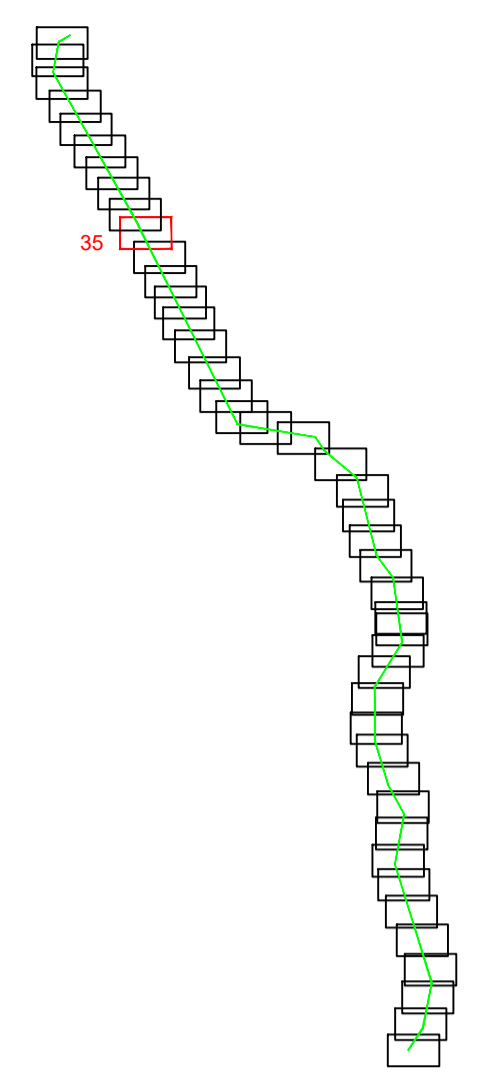
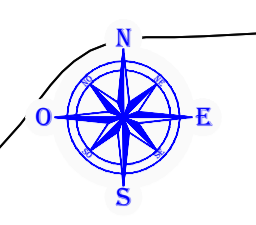
D. RAMON FERNANDEZ DE BORDONS  
INGENIERO DEL ICAI COL. N° 18131/024

*RFB*

Fecha:	04/2021	Nombre:	DMS
Dibujado:	04/2021	Comprobado:	JAS
Aprobado:	04/2021	RFB	

PLANO CATASTRAL





LEYENDA	
	CAMINOS ACCESO NUEVOS
	CAMINOS EXISTENTE NO CATASTRAL
	ZONA DE NO EDIFICABILIDAD
	LINEA DE TRAZA
	VUELO CONDUCTOR
	OCCUPACION PERMANENTE
	OCCUPACION TEMPORAL
	PARCELAS AFECTADAS

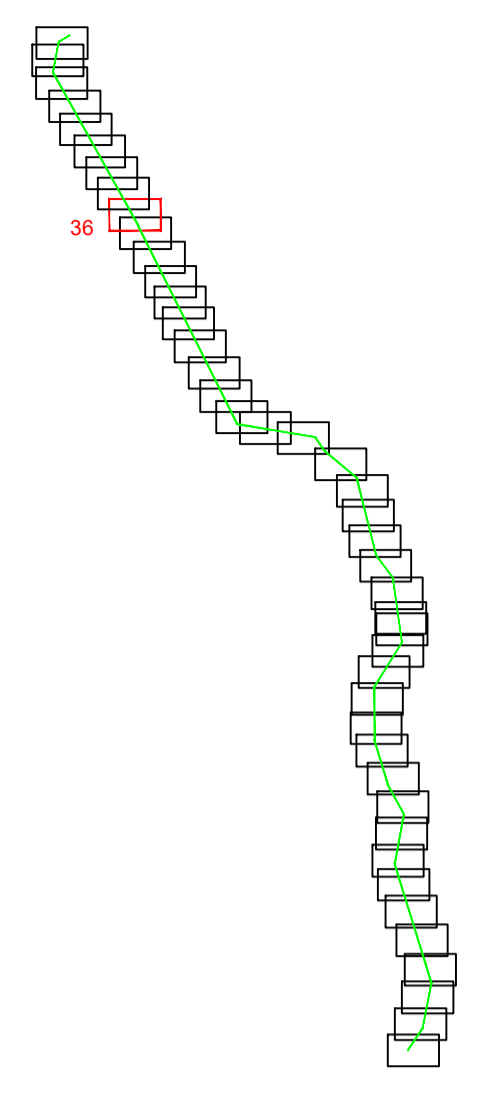
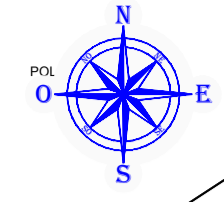
D. RAMON FERNANDEZ DE BORDONS  
INGENIERO DEL ICAI COL. N° 18131/1024  
*RFB*

		Grupo Sisenner Ingenieros	
Dibujado:	04/2021	DMS	
Comprobado:	04/2021	JAS	
Aprobado:	04/2021	RFB	

MODIFICACION PROYECTO DE LAAT 400KV DC EVACUACION  
PE DE SET EJULVE A SET CAMARA

PLANO CATASTRAL

Escala:	1/2.000
Revisión:	00
Hoja:	04.35
Siguiente:	04.36
Idioma:	FE-20000033



LEYENDA	
	CAMINOS ACCESO NUEVOS
	CAMINOS EXISTENTE NO CATASTRAL
	ZONA DE NO EDIFICABILIDAD
	LINEA DE TRAZA
	VUELO CONDUCTOR
	OCCUPACION PERMANENTE
	OCCUPACION TEMPORAL
	PARCELAS AFECTADAS



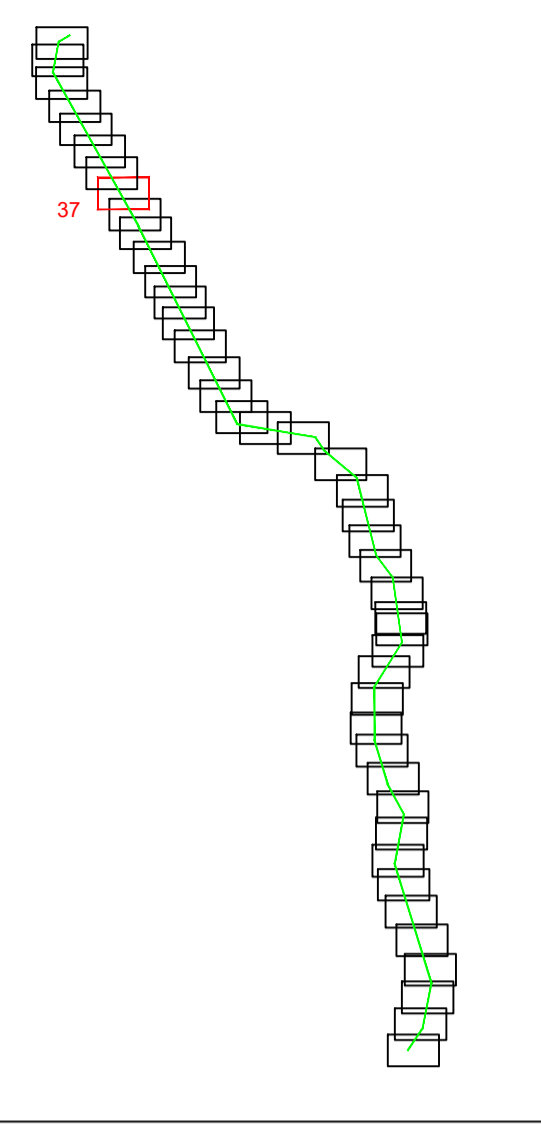
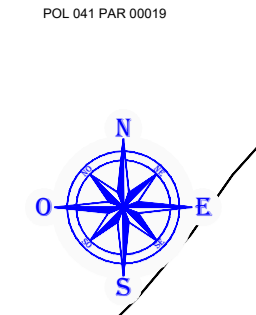
D. RAMON FERNANDEZ DE BORDONS  
INGENIERO DEL ICAI COL. N° 1813/1024  
*RFB*

Dibujado:	Fecha:	DMS:	Nombre:
04/2021	04/2021	JAS	RFB

MODIFICACION PROYECTO DE LAAT 400KV DC EVACUACION  
PE DE SET EJULVE A SET CAMARA

PLANO CATASTRAL

Escala:	1/2.000
Revisión:	00
Hoja:	04.36
Siguiente:	04.37
Código:	FE-20000033



T.M. DE ALBALATE DEL ARZOBISPO  
PROVINCIA DE TERUEL

LEYENDA	
	CAMINOS ACCESO NUEVOS
	CAMINOS EXISTENTE NO CATASTRAL
	ZONA DE NO EDIFICABILIDAD
	LINEA DE TRAZA
	VUELO CONDUCTOR
	OCCUPACION PERMANENTE
	OCCUPACION TEMPORAL
	PARCELAS AFECTADAS



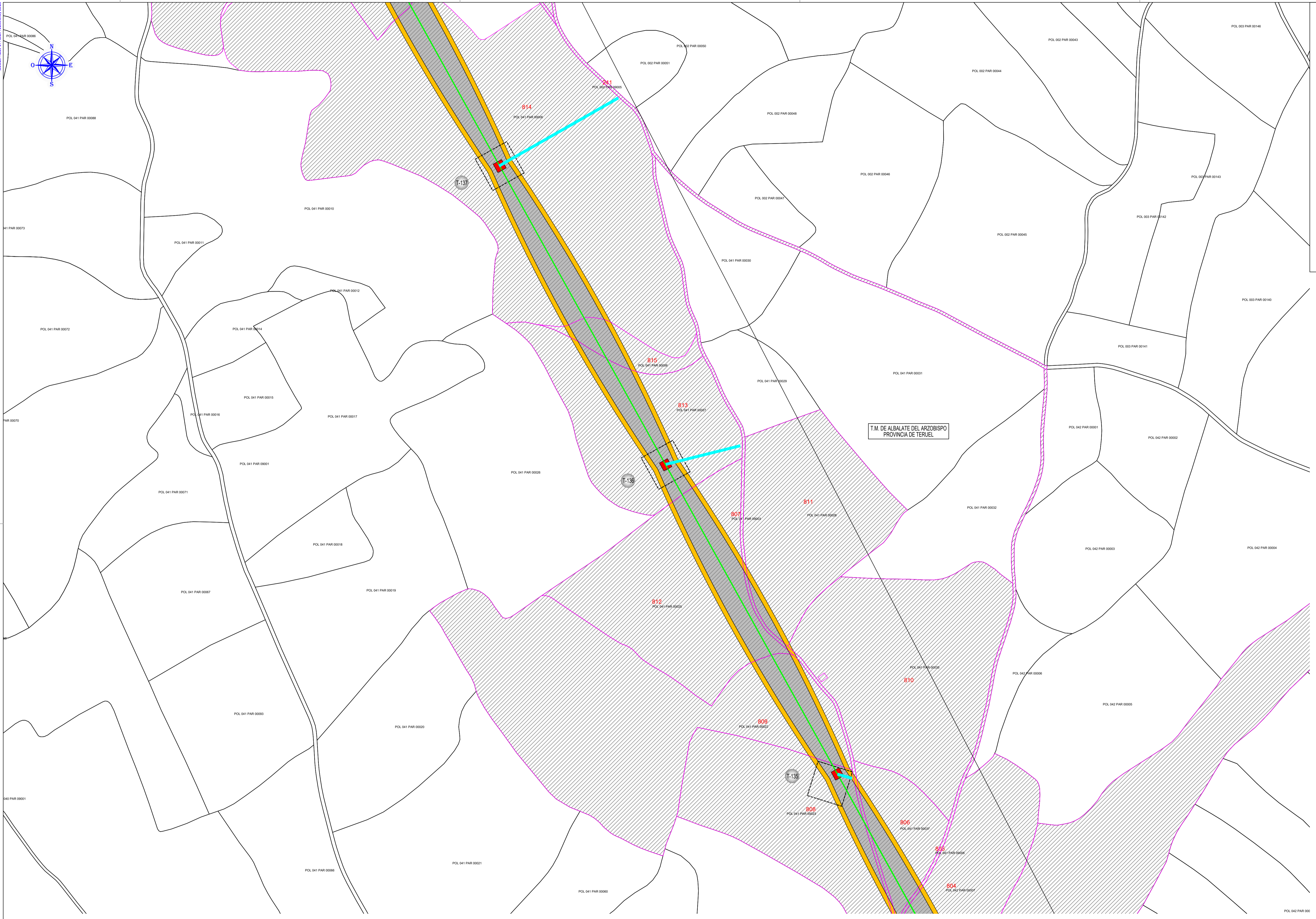
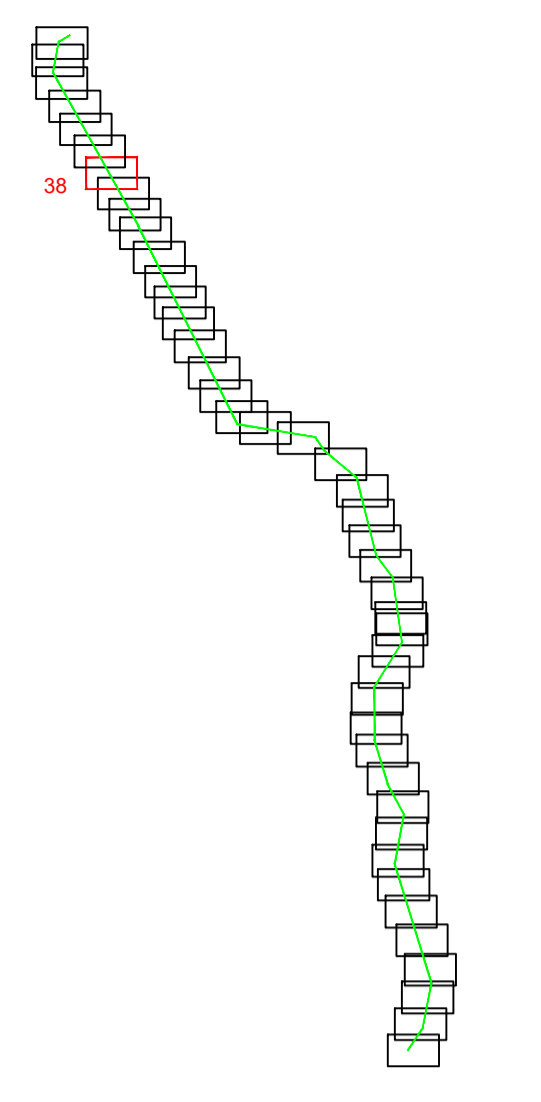
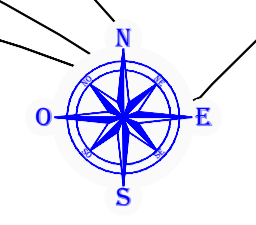
MODIFICACION PROYECTO DE LAAT 400KV DC EVACUACION  
PE DE SET EJULVE A SET CAMARA

Escala:	1/2.000
Revisión:	00
Hoja:	04.37
Siguiente:	04.38
Código:	FE-20000033

D. RAMON FERNANDEZ DE BORDONS  
INGENIERO DEL ICAI C.C.L. N° 1813/1024  
*RFB*

Dibujado:	Fecha:	Nombre:
Comprobado:	04/2021	DMS
Aprobado:	04/2021	JAS
	04/2021	RFB

PLANO CATASTRAL



LEYENDA	
	CAMINOS ACCESO NUEVOS
	CAMINOS EXISTENTE NO CATASTRAL
	ZONA DE NO EDIFICABILIDAD
	LINEA DE TRAZA
	VUELO CONDUCTOR
	OCCUPACION PERMANENTE
	OCCUPACION TEMPORAL
	PARCELAS AFECTADAS



D. RAMON FERNANDEZ DE BORDONS  
INGENIERO DEL ICAI CCL. N° 1813/1024

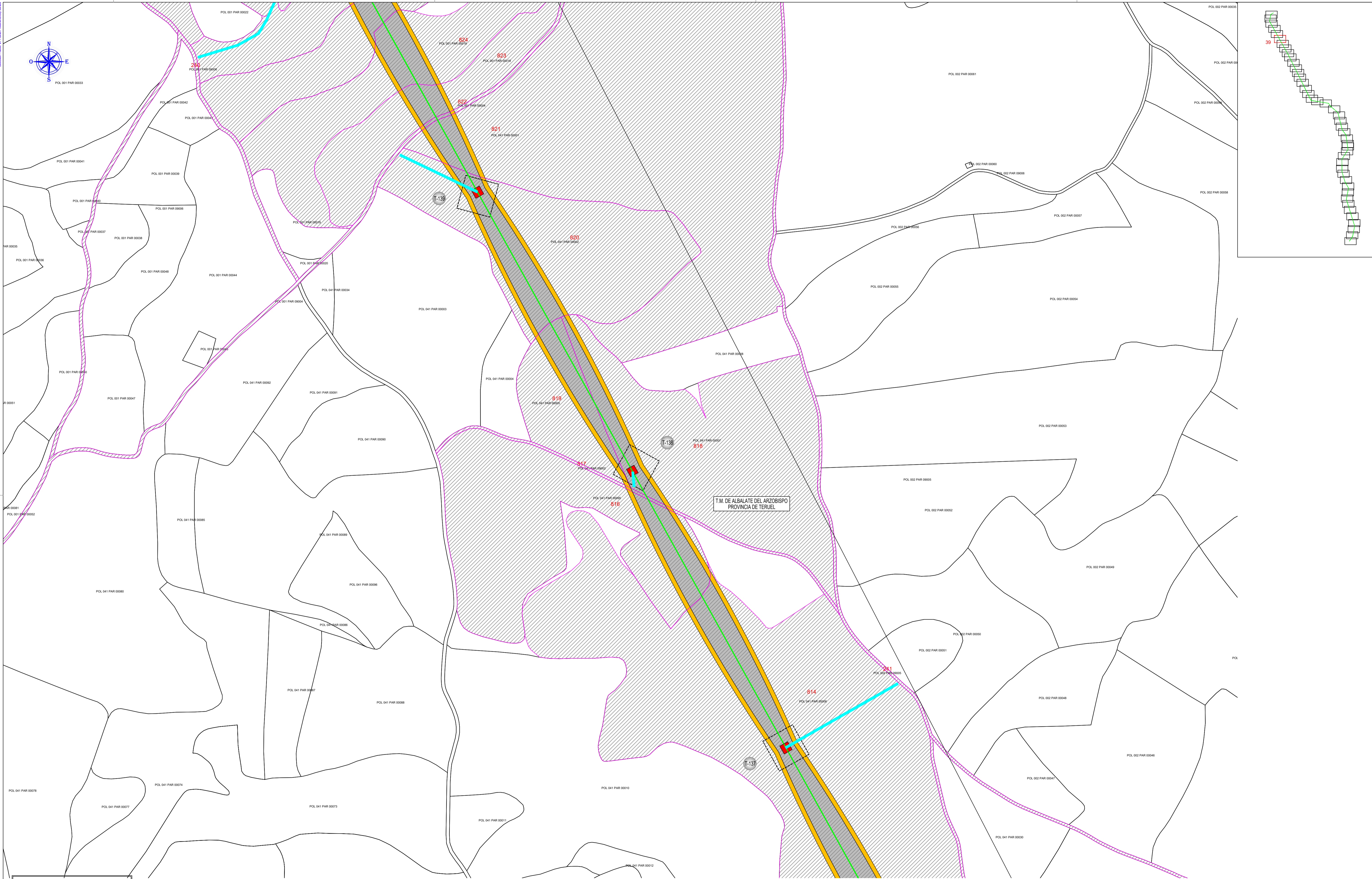
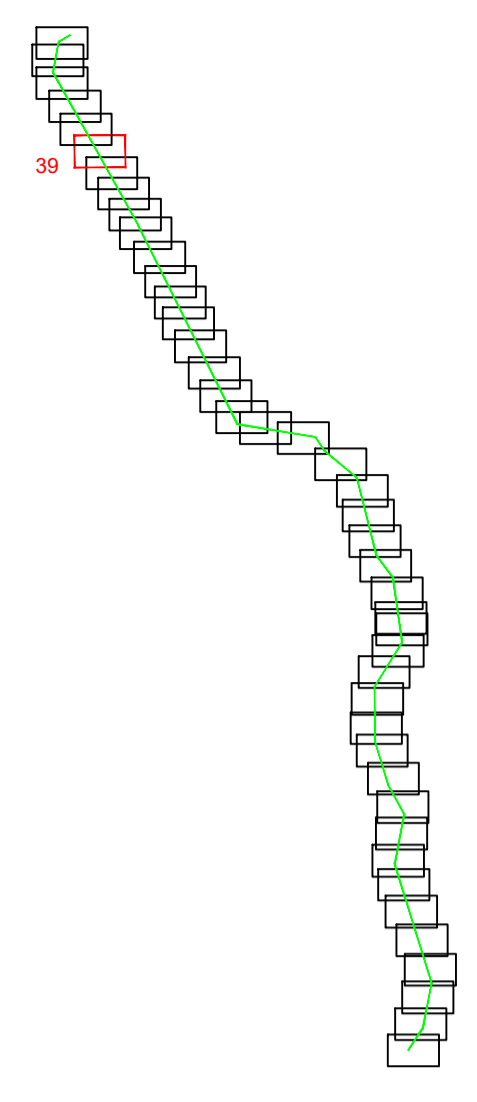
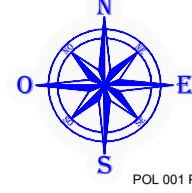
*RFB*

Dibujado:	Fecha:	DMS:	Nombre:
04/2021	04/2021	JAS	RFB
Comprobado:	04/2021	JAS	
Aprobado:	04/2021	RFB	

MODIFICACION PROYECTO DE LAAT 400KV DC EVACUACION  
PE DE SET EJULVE A SET CAMARA

PLANO CATASTRAL

Escala:	1/2.000
Revisión:	00
Hoja:	04.38
Siguiente:	04.39
Código:	FE-20000033



LEYENDA	
	CAMINOS ACCESO NUEVOS
	CAMINOS EXISTENTE NO CATASTRAL
	ZONA DE NO EDIFICABILIDAD
	LINEA DE TRAZA
	VUELO CONDUCTOR
	OCCUPACION PERMANENTE
	OCCUPACION TEMPORAL
	PARCELAS AFECTADAS



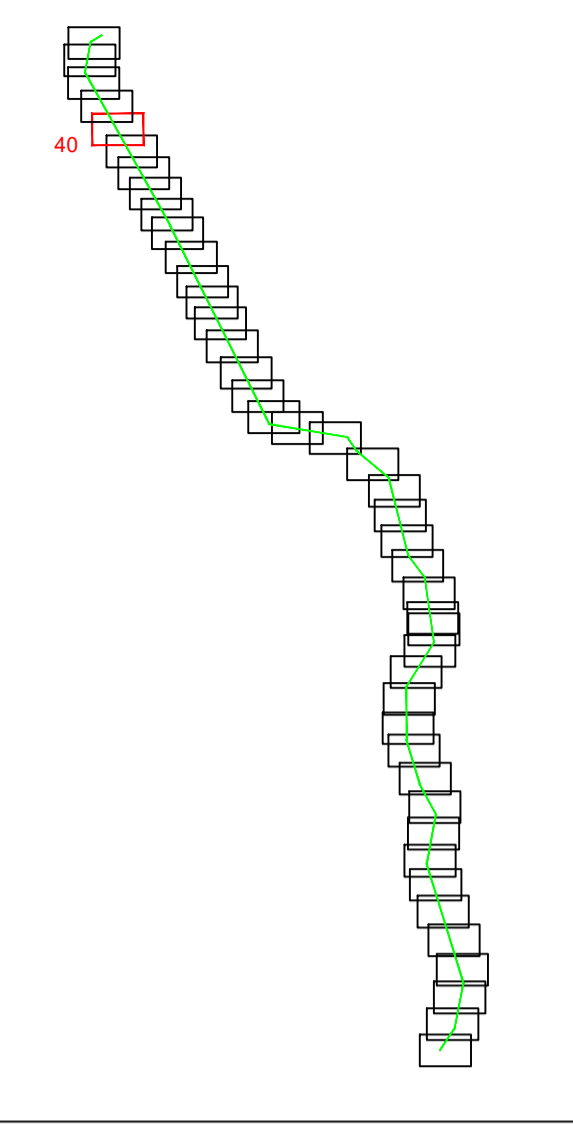
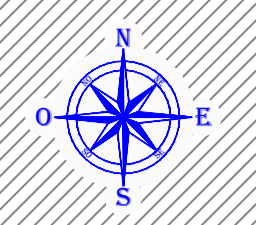
MODIFICACION PROYECTO DE LAAT 400KV DC EVACUACION  
PE DE SET EJULVE A SET CAMARA

Escala:	1/2.000
Revisión:	00
Hoja:	04.39
Siguiente:	04.40
Código:	FE-2000033

D. RAMON FERNANDEZ DE BORDONS  
INGENIERO DEL ICAI COL. N° 1813/1024  
*RFB*

Fecha:	04/2021	Nombre:	DMS
Dibujado:	04/2021	Comprobado:	JAS
Aprobado:	04/2021		RFB

PLANO CATASTRAL



T.M. DE ALBALATE DEL ARZOBISPO  
PROVINCIA DE TERUEL

LEYENDA	
	CAMINOS ACCESO NUEVOS
	CAMINOS EXISTENTE NO CATASTRAL
	ZONA DE NO EDIFICABILIDAD
	LINEA DE TRAZA
	VUELO CONDUCTOR
	OCCUPACION PERMANENTE
	OCCUPACION TEMPORAL
	PARCELAS AFECTADAS

D. RAMON FERNANDEZ DE BORDONS  
INGENIERO DEL ICAI CCL. N° 1813/1024

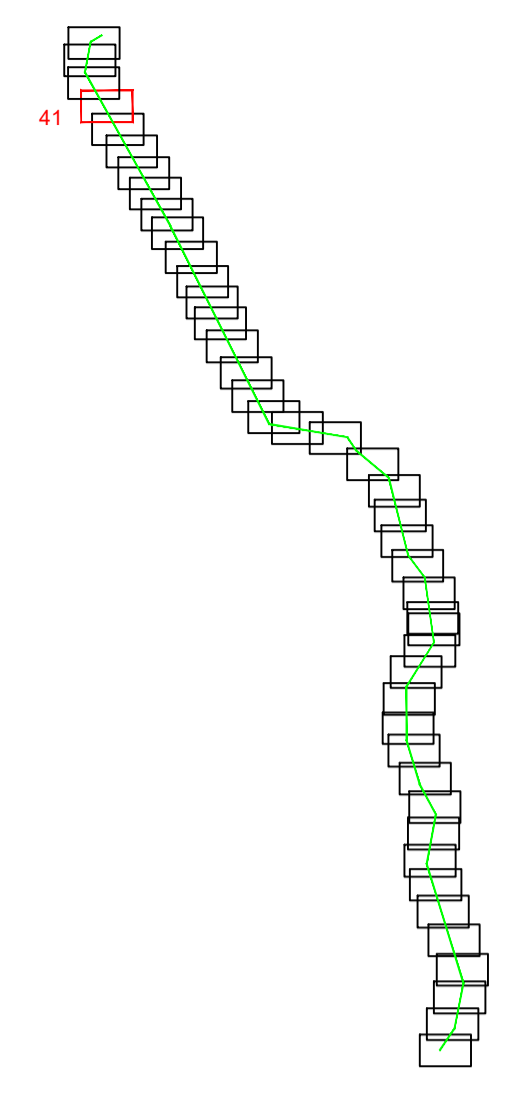
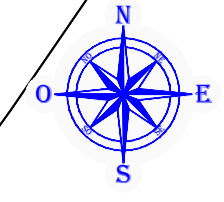
*RFB*

		Grupo Sisenor Ingenieros	
Dibujado:	04/2021	DMS	
Comprobado:	04/2021	JAS	
Aprobado:	04/2021	RFB	

MODIFICACION PROYECTO DE LAAT 400KV DC EVACUACION  
PE DE SET EJULVE A SET CAMARA

PLANO CATASTRAL

Escala:	1/2.000
Revisión:	00
Hoja:	04.40
Siguiente:	04.41
Idioma:	FE-2000033



LEYENDA	
	CAMINOS ACCESO NUEVOS
	CAMINOS EXISTENTE NO CATASTRAL
	ZONA DE NO EDIFICABILIDAD
	LINEA DE TRAZA
	VUELO CONDUCTOR
	OCCUPACION PERMANENTE
	OCCUPACION TEMPORAL
	PARCELAS AFECTADAS



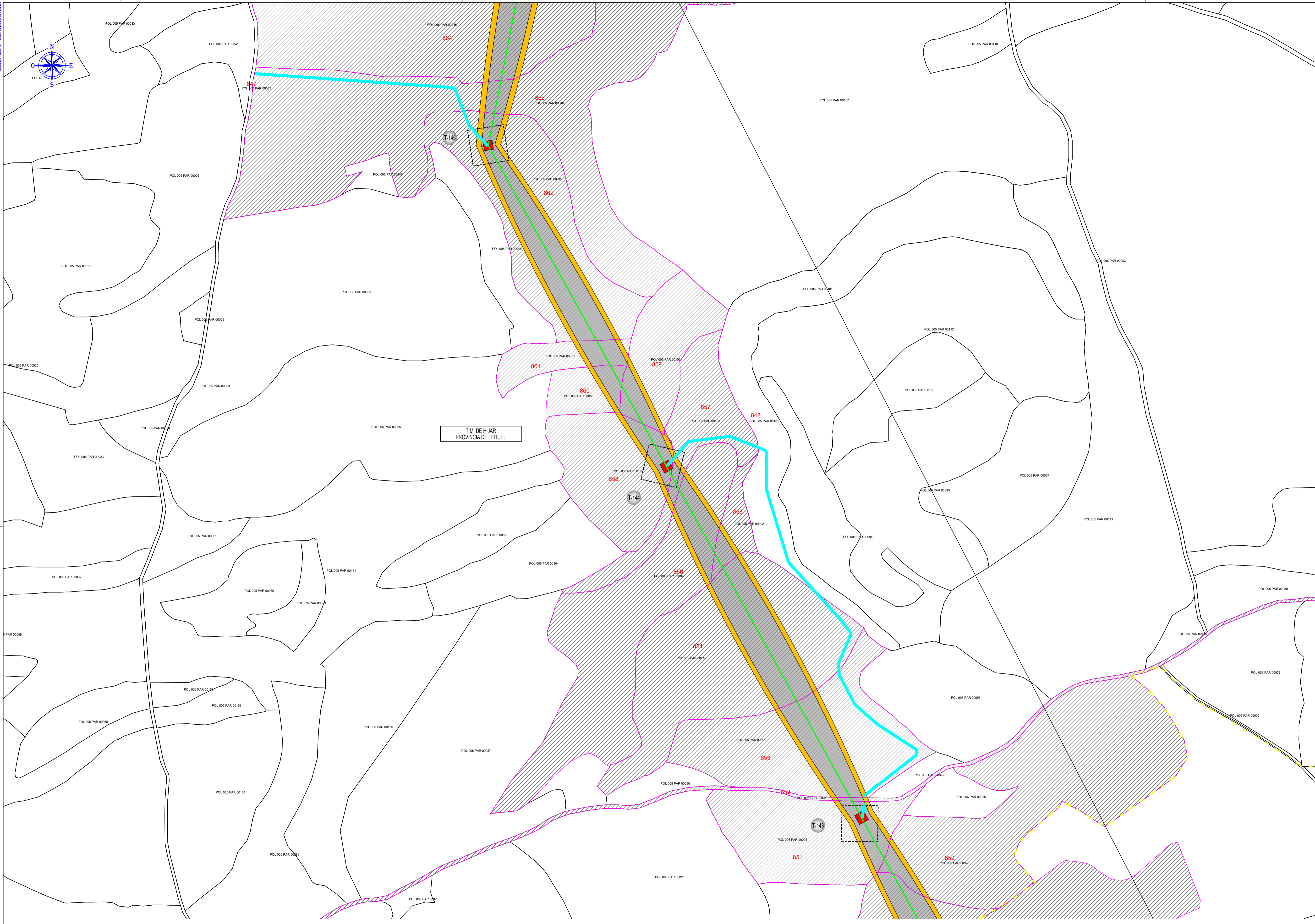
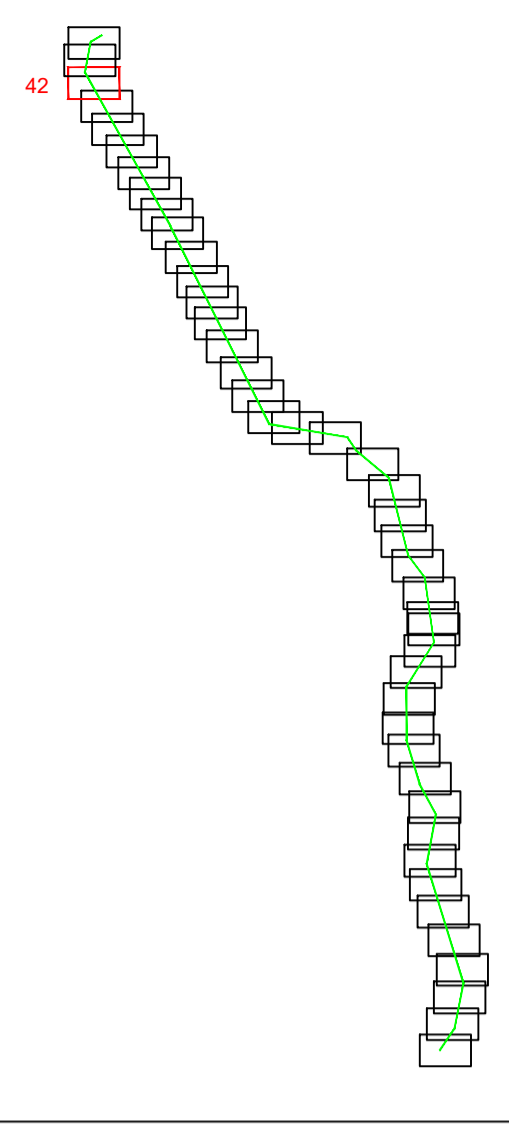
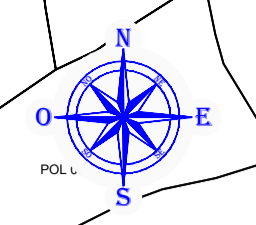
MODIFICACION PROYECTO DE LAAT 400KV DC EVACUACION  
PE DE SET EJULVE A SET CAMARA

Escala:	1/2.000
Revisión:	00
Hoja:	04.41
Siguiente:	04.42
Clase:	FE-2000033

Dibujado:	04/2021	DMS
Comprobado:	04/2021	JAS
Aprobado:	04/2021	RFB

D. RAMON FERNANDEZ DE BORDONS  
INGENIERO DEL ICAI CCL. N° 1813/1024  
*RFB*

PLANO CATASTRAL



T.M. DE HIJAR  
PROVINCIA DE TERUEL

LEYENDA	
	CAMINOS ACCESO NUEVOS
	CAMINOS EXISTENTE NO CATASTRAL
	ZONA DE NO EDIFICABILIDAD
	LINEA DE TRAZA
	VUELO CONDUCTOR
	OCCUPACION PERMANENTE
	OCCUPACION TEMPORAL
	PARCELAS AFECTADAS



D. RAMON FERNANDEZ DE BORDOCHI  
INGENIERO DEL ICAI CCL. N° 1813/1024  
*RFB*

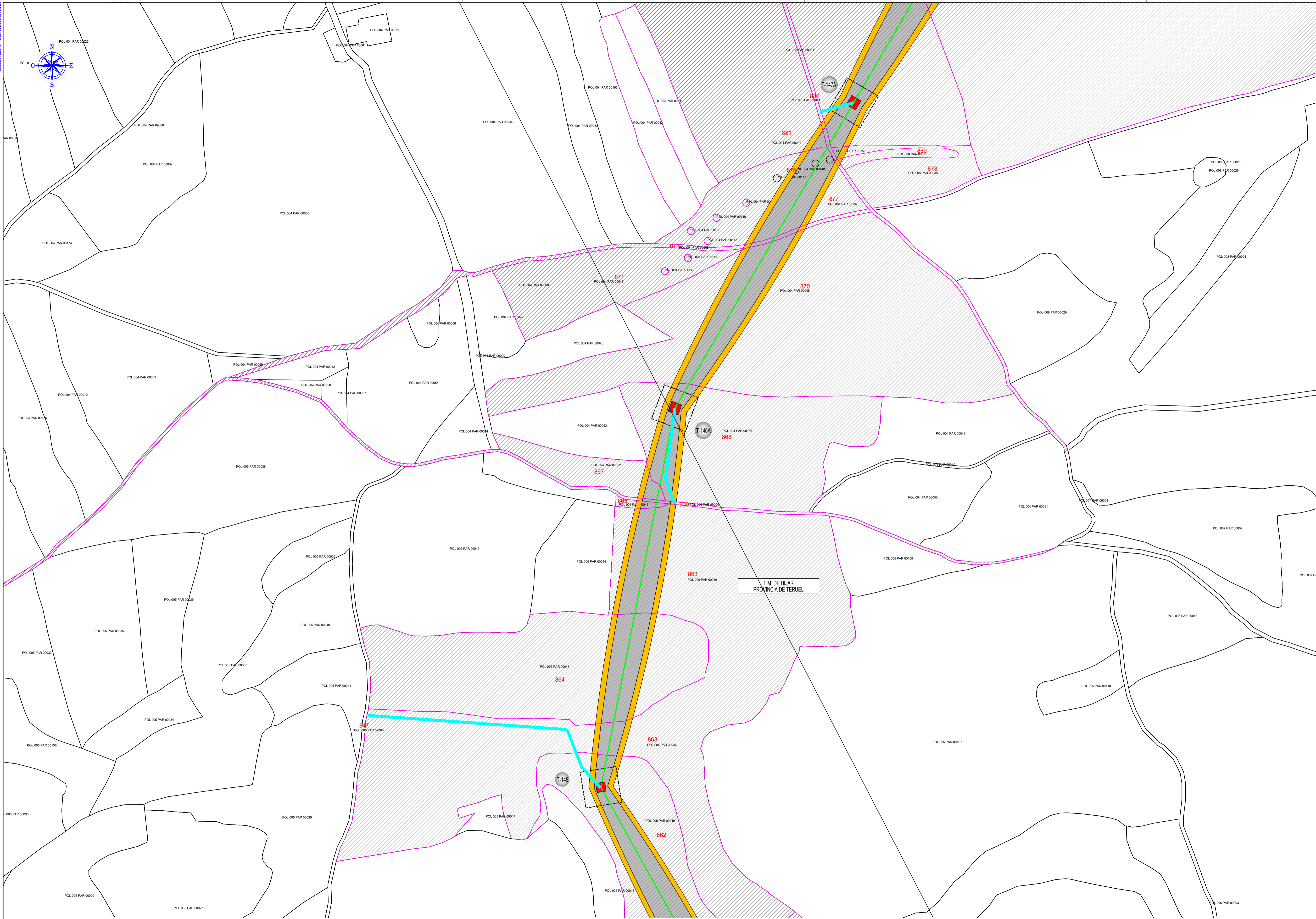
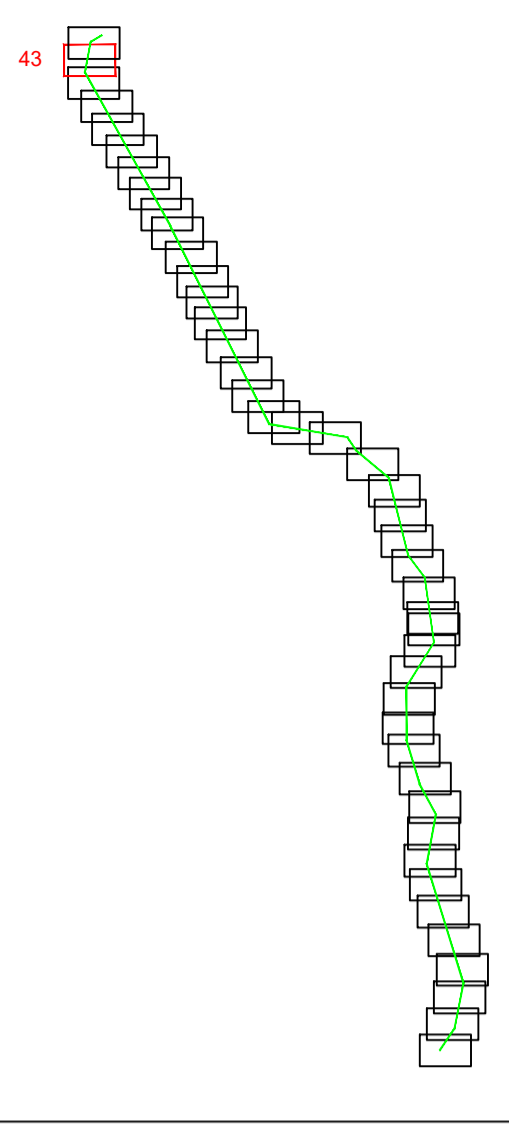
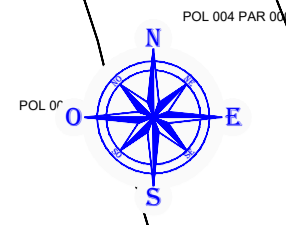
Dibujado:	Fecha:	DMS:	Nombre:
Comprobado:	04/2021	JAS	
Aprobado:	04/2021	RFB	

MODIFICACION PROYECTO DE LAAT 400KV DC EVACUACION  
PE DE SET EJULVE A SET CAMARA

PLANO CATASTRAL

Escala:	1/2.000
Revisión:	00
Hoja:	04.42
Siguiente:	04.43
Código:	FE-2000033





LEYENDA	
	CAMINOS ACCESO NUEVOS
	CAMINOS EXISTENTE NO CATASTRAL
	ZONA DE NO EDIFICABILIDAD
	LINEA DE TRAZA
	VUELO CONDUCTOR
	OCCUPACION PERMANENTE
	OCCUPACION TEMPORAL
	PARCELAS AFECTADAS



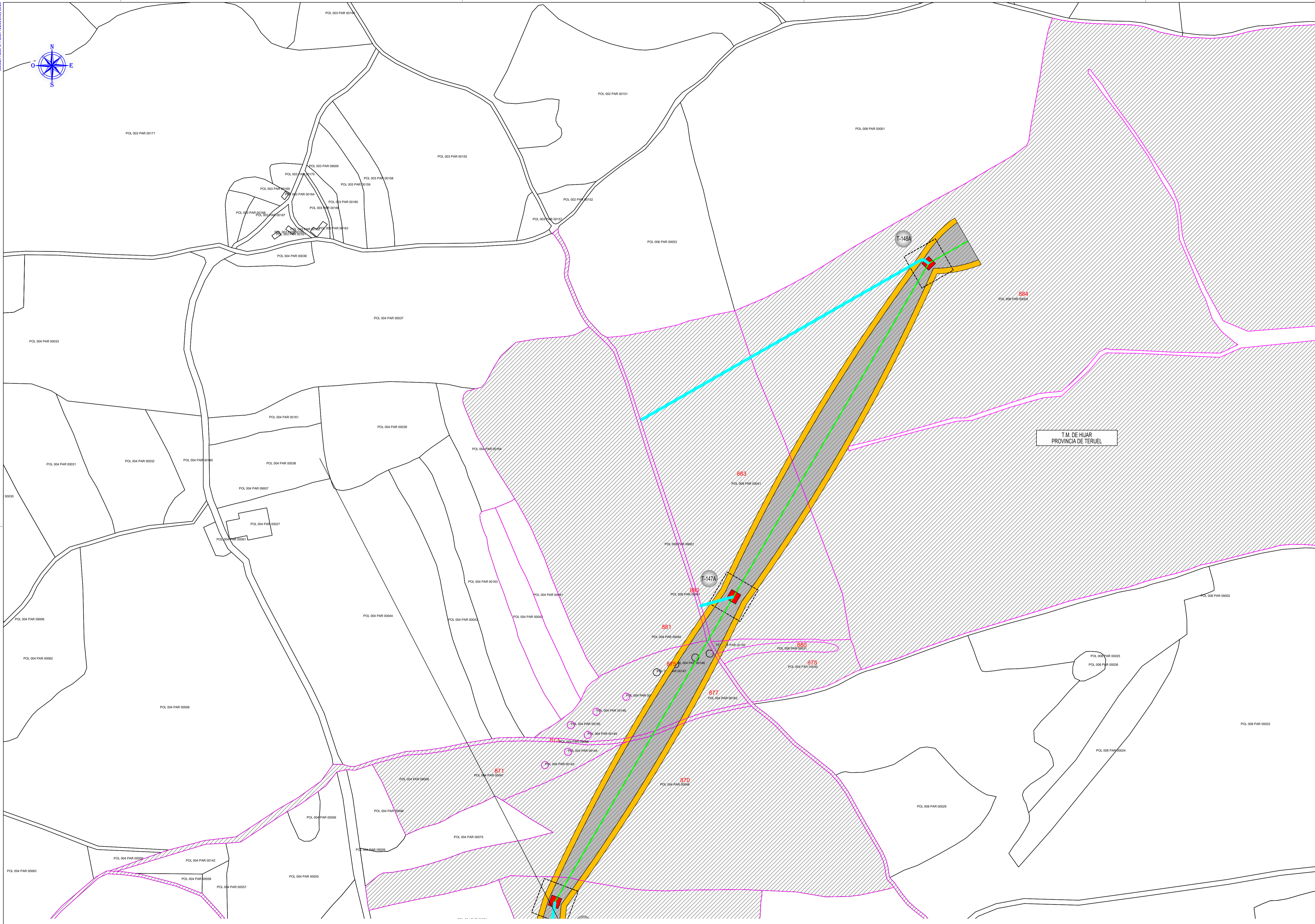
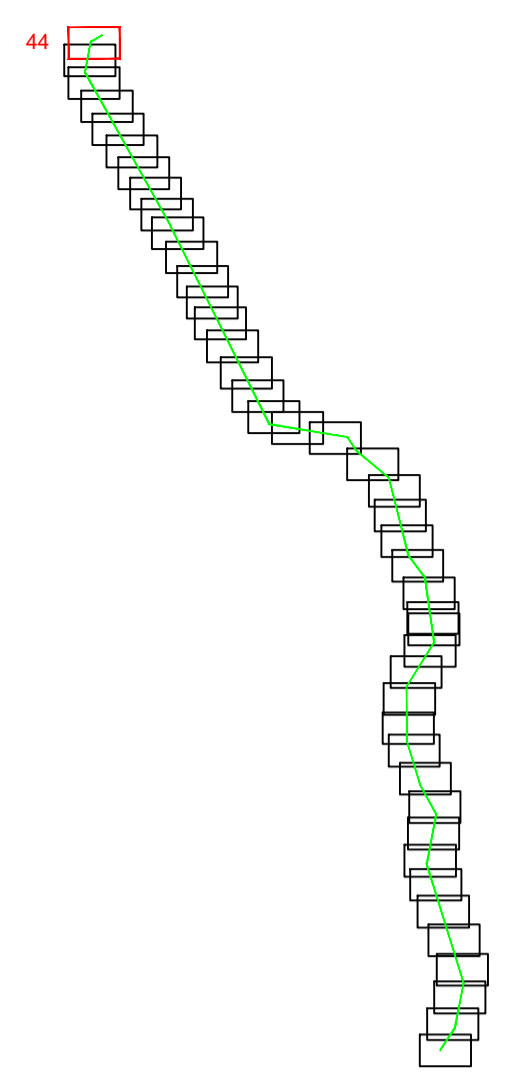
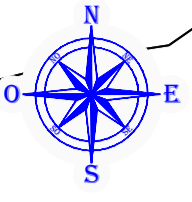
D. RAMON FERNANDEZ DE BORDOÑA  
INGENIERO DEL ICAI CCL. N° 1813/1024  
*RFB*

Dibujado:	Fecha:	Nombre:
04/2021	DMS	
Comprobado:	04/2021	JAS
Aprobado:	04/2021	RFB

MODIFICACION PROYECTO DE LAAT 400KV DC EVACUACION  
PE DE SET EJULVE A SET CAMARA

PLANO CATASTRAL

Escala:	1/2.000
Revisión:	00
Hoja:	04.43
Siguiente:	04.44
Código:	FE-2000033



LEYENDA	
	CAMINOS ACCESO NUEVOS
	CAMINOS EXISTENTE NO CATASTRAL
	ZONA DE NO EDIFICABILIDAD
	LINEA DE TRAZA
	VUELO CONDUCTOR
	OCCUPACION PERMANENTE
	OCCUPACION TEMPORAL
	PARCELAS AFECTADAS



MODIFICACION PROYECTO DE LAAT 400KV DC EVACUACION PE DE SET EJULVE A SET CAMARA

Escala:	1/2.000
Revisión:	00
Hoja:	04.44
Siguiente:	-
Idioma:	FE-20000033

D. RAMON FERNANDEZ DE BORDONS  
 INGENIERO DEL ICAI COL. N° 1813/1024

Dibujado:	Fecha:	Nombre:
04/2021	DMS	
Comprobado:	04/2021	JAS
Aprobado:	04/2021	RFB

PLANO CATASTRAL