
 <b>GOBIERNO DE ARAGON</b> Departamento de Agricultura, Ganadería y Medio Ambiente	CONCENTRACION PARCELARIA DE  YEBRA	BASES DEFINITIVAS	
		RELACION DE PARCELAS EXCLUIDAS DE LA CONCENTRACION	B9  Hoja 1 de 4

## BASES DEFINITIVAS DE CONCENTRACIÓN PARCELARIA DE LA ZONA DE YEBRA


### Anejo nº 9. Relación de parcelas excluidas de la Concentración Parcelaria.

Por el Servicio Provincial de Agricultura y Alimentación de Huesca se han determinado las parcelas que aun estando dentro del perímetro definido por el Decreto que declara la ejecución de la Concentración parcelaria de esta zona, no pueden beneficiarse de la misma, por la importancia de las obras y mejoras incorporadas a la tierra, por la especial naturaleza o emplazamiento de las mismas o por cualquier otra circunstancia, que se expresa en la relación adjunta y que se propone su exclusión:


Polígono	Parcela	Superficie	Paraje	Motivo de exclusión
1	42	691941	CAJICAR	Forestal
1	67	16171	PAUL	Parcela con plan urbanístico
1	68	3653	ANGUSTO	Parcela con plan urbanístico
1	70	4068	PAUL	Parcela con Plan urbanístico
1	83	6867	ANGUSTO	Especial emplazamiento
1	84	5413	ANGUSTO	Especial emplazamiento
1	85	974	ANGUSTO	Especial emplazamiento
1	86	637	ANGUSTO	Especial emplazamiento
1	87	551	ANGUSTO	Especial emplazamiento
1	88	134	ANGUSTO	Especial emplazamiento
1	126	4520	ANGUSTO	Especial emplazamiento
1	127	4684	ANGUSTO	Especial emplazamiento
1	129	424	ANGUSTO	Especial emplazamiento
1	130	886	ANGUSTO	Especial emplazamiento
1	132	4778	ANGUSTO	Especial emplazamiento
1	137	550	NUCLEO URBANO	Núcleo urbano
1	139	411	BADIELLO	Especial emplazamiento
1	140	456	BADIELLO	Especial emplazamiento
1	145	64	BADIELLO	Especial emplazamiento
1	146	90	BADIELLO	Especial emplazamiento
1	148	463	BADIELLO	Especial emplazamiento
1	149	202	BADIELLO	Especial emplazamiento
1	152	13592	BADIELLO	Parte de la parcela se encuentra en zona urbana
1	156	2898	BADIELLO	Parte de la parcela se encuentra en zona urbana
1	160	6336	ANGUSTO	Especial emplazamiento
1	161	488	ANGUSTO	Especial emplazamiento
1	162	1258	ANGUSTO	Especial emplazamiento
1	163	1604	ANGUSTO	Especial emplazamiento
1	164	1913	ANGUSTO	Especial emplazamiento
1	165	1842	ANGUSTO	Especial emplazamiento
1	166	342	ANGUSTO	Especial emplazamiento
1	167	414	ANGUSTO	Especial emplazamiento

 <b>GOBIERNO DE ARAGON</b> Departamento de Agricultura, Ganadería y Medio Ambiente	CONCENTRACION PARCELARIA DE  YEBRA	BASES DEFINITIVAS	
		RELACION DE PARCELAS EXCLUIDAS DE LA CONCENTRACION	B9  Hoja 2 de 4

1	168	2702	ANGUSTO	Especial emplazamiento
1	169	1488	ANGUSTO	Especial emplazamiento
1	170	955	ANGUSTO	Especial emplazamiento
1	171	349	ANGUSTO	Especial emplazamiento
1	172	2399	ANGUSTO	Especial emplazamiento
1	179	2348	MOLINO	Especial emplazamiento
1	185	445	MOLINO	Especial emplazamiento
1	186	708	MOLINO	Especial emplazamiento
1	187	761	MOLINO	Especial emplazamiento
1	216	15542	CEMENTERIO	Cementerio
1	263	1547	CAJICAR	Forestal
1	264	1780	CAJICAR	Forestal
1	265	8165	CAJICAR	Forestal
1	266	16496	CAJICAR	Forestal
1	267	6111	CAJICAR	Forestal
1	268	21023	FONDANALES	Forestal
1	269	56188	FONDANALES	Forestal
1	305	658	BADIELLO	Edificación
1	336	1534	GUASERA	Especial emplazamiento
1	340	9620	BADIELLO	Camping
1	365	1920	FRONDINAS	Parcela con edificación de propietario único
1	410	2353	CAJICAR	Forestal
1	411	3431	CAJICAR	Forestal
1	427	875099	CAJICAR	Forestal
1	428	346335	CABAÑERA	Forestal
1	429	1414018	CABAÑERA	Forestal
1	430	2210	EL PUERTO	Ermita de Santa Orosia
1	464	10554	EL PUERTO	Forestal
1	467	500468	EL PUERTO	Forestal
1	468	296417	ALLAGAR	Forestal
1	479	3102	CAJICAR	Parcela única de propietario único de Sobas
1	480	272495	ALLAGAR	Forestal
1	481	7107	ALLAGAR	Forestal
1	482	2269	ALLAGAR	Forestal
1	483	4584	ALLAGAR	Forestal
1	484	10758	ALLAGAR	Forestal
1	485	5311	ALLAGAR	Forestal
1	486	2064	ALLAGAR	Forestal
1	487	1020	ALLAGAR	Forestal
1	488	2886	ALLAGAR	Forestal
1	491	54550	CAJICAR	Forestal
1	492	54393	CAJICAR	Forestal

 <b>GOBIERNO DE ARAGON</b> Departamento de Agricultura, Ganadería y Medio Ambiente	CONCENTRACION PARCELARIA DE  YEBRA	BASES DEFINITIVAS	
		RELACION DE PARCELAS EXCLUIDAS DE LA CONCENTRACION	B9  Hoja 3 de 4

1	493	299262	CORONA SAN ROMAN	Forestal
1	494	425739	CUAZOS	Forestal
1	500	634	ANGUSTO	Especial emplazamiento
1	501	1157	CAJICAR	Parcela única
1	502	842	ANGUSTO	Especial emplazamiento
1	503	439	ANGUSTO	Núcleo urbano
1	504	419	ANGUSTO	Núcleo urbano
1	505	36	ANGUSTO	Núcleo urbano
1	506	567	NUCLEO URBANO	Núcleo urbano
1	507	476	CEMENTERIO	Cementerio
1	508	390	NUCLEO URBANO	Núcleo urbano
1	509	221	SALPUEYO	Bombeo depósito de agua
1	510	686	ANGUSTO	Especial emplazamiento
1	512	63	BADIELLO	Especial emplazamiento
1	519	228	CAJICAR	Edificación, depósito de balsas
1	533	9	CORONA SAN ROMAN	Ermita
1	534	3	CUAZOS	Edificación
1	535	104	EL PUERTO	Forestal
1	574	740	ANGUSTO	Depuradora
1	581	5212	CAJICAR	Forestal
1	582	2610	CAJICAR	Forestal
1	583	4861	CAJICAR	Forestal
1	584	2545	CAJICAR	Forestal
1	9000	53894	ANGUSTO	Núcleo urbano
1	9001	6683	CABAÑERA	Camino
1	9004	1148	ANGUSTO	Camino zona urbana
1	9022	111906	BADIELLO	Nueva carretera N-260
1	9036	202	MOLINO	Camino
1	9039	104	ANGUSTO	Edificio en núcleo urbano
1	9041	136	NUCLEO URBANO	Edificio en núcleo urbano
1	9042	313	PAUL	Especial emplazamiento
1	9043	14529	CAJICAR	camino
1	9044	59653	ALLAGAR	camino
1	9045	389	CAJICAR	Especial emplazamiento
1	9530	64	ANGUSTO	camino
1	9532	2051	CAJICAR	camino
2	1	79718	FORCOS	Forestal
2	2	19580	FORCOS	Forestal
2	3	20768	FORCOS	Forestal
2	10	1404	PLANAS LABALLO	Forestal

 <b>GOBIERNO DE ARAGON</b> Departamento de Agricultura, Ganadería y Medio Ambiente	CONCENTRACION PARCELARIA DE  YEBRA	BASES DEFINITIVAS	
		RELACION DE PARCELAS EXCLUIDAS DE LA CONCENTRACION	B9  Hoja 4 de 4

2	79	3310	BASEROS	Forestal
2	95	2717	PUJALON	Forestal
2	96	6560	PUJALON	Forestal
2	99	43375	PLANAS	Forestal
2	103	380409	FORCOS	Forestal
2	104	1568846	PARDINA	Forestal
2	105	1762358	PARDINA	Forestal
2	114	720954	BASEROS	Forestal
2	115	454470	BASEROS	Forestal
2	116	106124	CORONA TRASBASA	Forestal
2	118	3576910	PLANAS	Forestal
2	9003	17534	PLANAS	Forestal
2	9007	3633	PLANAS LABALLO	barranco
2	9008	8420	BASEROS	camino
2	9009	14246	CORONA TRASBASA	camino

Yebra de Basa, OCTUBRE de 2021

El/La Presidente/a de la Comisión Local