ANEXO A PROYECTO DE EJECUCIÓN DE PLANTA SOLAR FOTOVOLTAICA “SARDA SOLAR” DE 34,992 MWP, UBICADO EN EL T.M. DE POZUELO DE ARAGÓN (ZARAGOZA)

ANEXO 05. RELACIÓN DE BIENES Y DERECHOS AFECTADOS

Córdoba, Enero de 2021

Colegio Oficial de Peritos e Ingenieros Técnicos Industriales de Málaga
Puede verificar este documento en:
http://www.copitima.com/verificador/
Código: 8GCNYK8HWDPXVYT4GVWWNXH2Q
4628 - Pedro Gonzalez Montero
08/02/2021
VISADO 9347/2020/4
1/24

ÍNDICE

1. DESCRIPCIÓN GENERAL ANEXO 05 3
1.1. OBJETO 3
1.2. TITULAR 3
1.3. JUSTIFICACIÓN 4
2. RELACIÓN DE BIENES Y DERECHOS AFECTADOS (RBDA) 4
3. PLANOS 8

Colegio Oficial de Peritos e Ingenieros Técnicos Industriales de Málaga
4628 - Pedro Gonzalez Montero
08/02/2021
VISADO 9347/2020/4
2/24
Puede verificar este documento en:
http://www.copitima.com/verificador/
Código: 8GCNYK8HWDPXVYT4GVWWNXH2Q

1. DESCRIPCIÓN GENERAL ANEXO 05

1.1. Objeto

La sociedad SARDA SOLAR, S.L. ha proyectado construir la planta fotovoltaica “Sarda Solar” en Pozuelo de Aragón, de acuerdo con lo preceptuado en la Ley 24/2013, de 26 de diciembre, del Sector Eléctrico y el Real Decreto 1955/2000, de 1 de diciembre, por el que se regulan las actividades de transporte, distribución, comercialización, suministro y procedimientos de autorización de instalaciones de energía eléctrica.

En el presente anexo se describen en sus aspectos material y jurídico los bienes y derechos de necesaria ocupación para la implantación de la instalación objeto de este proyecto.

El documento se encuentra estructurado según las instalaciones que correspondan a la planta fotovoltaica.

Por ello, en cumplimiento de lo prescrito en las citadas leyes, se integra en este Proyecto de Ejecución, el presente anexo de afecciones a los mencionados efectos de urgente ocupación de la Ley de Expropiación Forzosa, en lo relativo a los bienes y derechos afectados por el procedimiento de expropiación forzosa del pleno dominio o para la imposición de servidumbre de paso de energía eléctrica y servicios complementarios, en su caso, tales como caminos de acceso u otras instalaciones auxiliares.

Asimismo, a los efectos del artículo 56.2 de la citada Ley 24/2013, en la citada relación de bienes y derechos, se mencionan los terrenos de dominio, uso o servicio público, o patrimoniales del Estado, o de las Comunidades Autónomas, o de uso público propios o comunales de la provincia o municipio, obras y servicios de los mismos, así como otros bienes o derechos pertenecientes a organismos o empresas de servicio público o de servicios de interés general afectadas.

1.2. Titular

La entidad promotora de la actuación es la siguiente:

- SARDA SOLAR SL
- CIF. B-67585182

Los datos de la persona y dirección de contacto a efectos de notificaciones relacionadas son los siguientes:

C/AVDA. NAVARRA, 14

CP: 08911 BADALONA (BARCELONA)

Los datos de la persona y dirección de contacto a efectos de notificaciones relacionadas son los siguientes:

Colegio Oficial de Peritos e Ingenieros Técnicos Industriales de Málaga
Puede verificar este documento en:
http://www.copitima.com/verificador/
Código: 8GCNYK8HWDPXVYT4GVWWNXH2Q
4628 - Pedro Gonzalez Montero
08/02/2021
VISADO 9347/2020/4
3/24

1.3. Justificación

La planta fotovoltaica consta de una potencia pico de 34,992 MWp y una potencia nominal de 26,28 MWn. La potencia de generación de la planta se consigue con la instalación de 77.760 módulos monofaciales conectados en series de 30 módulos.

La superficie total ocupada es de 69,15 has de un total de 86,84 has.

El campo generador estará constituido por módulos de 450 Wp de potencia máxima, agrupados en cadenas de (30) unidades en serie montadas sobre estructuras de seguimiento de tres cadenas del este al oeste con una separación de 10,5 m.

Se instalarán 12 inversores de 2.600 kVA de potencia AC a 25ºC, agrupados en estaciones de potencia de 2 inversores, transformador a 30 kV y celdas de protección y de línea, por tanto, la instalación estará formada por un total de 6 subcampos de 5.200 kVA de salida y 5.832 kWp de potencia instalada en el campo solar.

Los transformadores serán de 5.200 kVA de potencia nominal, los cuales estarán agrupados en 2 circuitos de 15.600 kVA que llegarán directamente al centro de seccionamiento de planta “Bargas-Sarda” 30 kV (objeto de otro proyecto). De dicho centro saldrá un doble circuito subterráneo compartiendo infraestructura con el circuito de media tensión de la PSFV “BARGAS SOLAR” (objeto de otro proyecto) donde realizará una transición subterránea-Aérea hacia uno de los apoyos. Desde aquí discurrirá una Línea Aérea de Alta Tensión “Bargas-Sarda” 30 kV hacia la subestación elevadora de promotores “SE Magallón FV 30/400 kV” (objeto de otro proyecto).

2. RELACIÓN DE BIENES Y DERECHOS AFECTADOS (RBDA)

La construcción de la planta fotovoltaica supone la afección, en los términos legalmente previstos, de las parcelas que se indican en la relación que figura en el cuadro adjunto y que a su vez quedan reflejadas en los planos de proyecto.

Colegio Oficial de Peritos e Ingenieros Técnicos Industriales de Málaga
08/02/2021 4628 - Pedro Gonzalez Montero
VISADO 9347/2020/4 4/24
Puede verificar este documento en:
http://www.copitima.com/verificador/
Código: 8GCNYK8HWDPXVYT4GVWWNXH2Q

Referencias Catastrales Planta:

Nº PARCELA SEGÚN PROYECTO	MUNICIPIO	CORRESPONDIENTE A CATASTRO			REPARCELACIÓN					Área total (m2)	Área total (has)	Área Vallada (m2)	Área Ocupada (has)	Perímetro vallado (m)	Área Ocupada (m2)	Área Ocupada (has)
							UTM									
		POLÍGONO	PARCELA	REFERENCIA CATASTRAL	POLÍGONO	PARCELA	X	Y	HUSO							
1	Pozuelo de Aragón	12	139	50217A012001390000QK	515	1	635106	4623177	30	49.435,47	4,94	44005,77	4,40	530,40	40.912,48	4,09
			141	50217A012001410000QO												
			142	50217A012001420000QK												
			143	50217A012001430000QR												
			144	50217A012001440000QD												
			146	50217A012001460000QI												
			147	50217A012001470000QJ												
			148	50217A012001480000QE												
			149	50217A012001490000QS												
			151	50217A012001510000QE												
			152	50217A012001520000QS												
			153	50217A012001530000QZ												
			9001	50217A012090010000QT												
		13	141	50217A013001410000QQ												
			145	50217A013001450000QF												
2	Pozuelo de Aragón	12	139	50217A012001390000QK	515	2	635144	4623025	30	53.951,95	5,40	51362,88	5,14	258,84	49.809,98	4,98
			146	50217A012001460000QI												
			147	50217A012001470000QJ												
			148	50217A012001480000QE												
			149	50217A012001490000QS												
			151	50217A012001510000QE												
			152	50217A012001520000QS												
			153	50217A012001530000QZ												
			154	50217A012001540000QU												
			155	50217A012001550000QH												
			156	50217A012001560000QW												
			157	50217A012001570000QA												
			158	50217A012001580000QB												
			159	50217A012001590000QY												
			9003	50217A012090030000QM												
3	Pozuelo de Aragón	12	145	50217A012001450000QX	515	3	635284	4623121	30	14.608,69	1,46	12272,64	1,23	225,05	10.953,55	1,10
			146	50217A012001460000QI												
			147	50217A012001470000QJ												
			148	50217A012001480000QE												
			9001	50217A012090010000QT												
		13	141	50217A013001410000QQ												
			144	50217A013001440000QT												
4	Pozuelo de Aragón	12	148	50217A012001480000QE	515	6	635178	4622821	30	85.732,56	8,57	80974,86	8,10	474,53	78.139,93	7,81
			157	50217A012001570000QA												
			158	50217A012001580000QB												
			159	50217A012001590000QY												
			160	50217A012001600000QA												
			161	50217A012001610000QB												
			162	50217A012001620000QY												
			163	50217A012001630000QG												
			169	50217A012001690000QM												
			170	50217A012001700000QT												
			171	50217A012001710000QF												
			172	50217A012001720000QM												
			173	50217A012001730000QO												
			174	50217A012001740000QK												
			177	50217A012001770000QX												
			178	50217A012001780000QI												
			9003	50217A012090030000QM												
5	Pozuelo de Aragón	12	169	50217A012001690000QM	515	7	635106	4622642	30	18.015,41	1,80	16951,57	1,70	106,49	16.312,42	1,63
			172	50217A012001720000QM												
			173	50217A012001730000QO												
			174	50217A012001740000QK												
			175	50217A012001750000QR												
			176	50217A012001760000QD												
			177	50217A012001770000QX												
			196	50217A012001960000QQ												
6	Pozuelo de Aragón	12	167	50217A012001670000QT	515	8	635118	4622513	30	25.295,10	2,53	23799,55	2,38	149,53	22.902,39	2,29
			169	50217A012001690000QM												
			174	50217A012001740000QK												
			175	50217A012001750000QR												
			176	50217A012001760000QD												
			196	50217A012001960000QQ												
			198	50217A012001980000QL												
			199	50217A012001990000QT												
			200	50217A012002000000QT												
			201	50217A012002010000QF												

Colegio Oficial de Peritos e Ingenieros Técnicos Industriales de Málaga
Puede verificar este documento en:
http://www.copitima.com/verificador/
Código: 8GCNYK8HWDPXVYT4GVWWNXH2Q
4628 - Pedro Gonzalez Montero
08/02/2021
VISADO 9347/2020/4
5/24

Nº PARCELA SEGÚN PROYECTO	MUNICIPIO	CORRESPONDIENTE A CATASTRO			REPARCELACIÓN					Área total (m2)	Área total (has)	Área Vallada (m2)	Área Ocupada (has)	Perímetro vallado (m)	Área Ocupada (m2)	Área Ocupada (has)
							UTM									
		POLÍGONO	PARCELA	REFERENCIA CATASTRAL	POLÍGONO	PARCELA	X	Y	HUSO							
7	Pozuelo de Aragón	12	69	50217A012000690000QL	515	9	635141	4622252	30	66.779,72	6,68	61197,02	6,12	546,93	57.954,44	5,80
			70	50217A012000700000QQ												
			71	50217A012000710000QP												
			85	50217A012000850000QJ												
			86	50217A012000860000QE												
			87	50217A012000870000QS												
			88	50217A012000880000QZ												
			89	50217A012000890000QU												
			167	50217A012001670000QT												
			174	50217A012001740000QK												
			175	50217A012001750000QR												
			176	50217A012001760000QD												
			198	50217A012001980000QL												
			200	50217A012002000000QT												
			201	50217A012002010000QF												
			202	50217A012002020000QM												
8	Pozuelo de Aragón	12	71	50217A012000710000QP	515	10	635260	4622435	30	32.439,68	3,24	31955,08	3,20	50,19	31.660,56	3,17
			84	50217A012000840000QI												
			85	50217A012000850000QJ												
			167	50217A012001670000QT												
			169	50217A012001690000QM												
			170	50217A012001700000QT												
			201	50217A012002010000QF												
			202	50217A012002020000QM												
			203	50217A012002030000QO												
			446	50217A012004460000QB												
9	Pozuelo de Aragón	12	71	50217A012000710000QP	515	11	635357	4622411	30	82.553,27	8,26	80946,17	8,09	171,32	79.882,25	7,99
			72	50217A012000720000QL												
			81	50217A012000810000QR												
			82	50217A012000820000QD												
			83	50217A012000830000QX												
			84	50217A012000840000QI												
			162	50217A012001620000QY												
			167	50217A012001670000QT												
			168	50217A012001680000QF												
			169	50217A012001690000QM												
			170	50217A012001700000QT												
			201	50217A012002010000QF												
			202	50217A012002020000QM												
			203	50217A012002030000QO												
			251	50217A012002510000QU												
			444	50217A012004440000QW												
			446	50217A012004460000QB												
			9003	50217A012090030000QM												
10	Pozuelo de Aragón	12	72	50217A012000720000QL	515	12	635451	4622408	30	43.614,69	4,36	41732,13	4,17	228,30	40.300,70	4,03
			74	50217A012000740000QF												
			78	50217A012000780000QR												
			79	50217A012000790000QD												
			80	50217A012000800000QK												
			81	50217A012000810000QR												
			82	50217A012000820000QD												
			83	50217A012000830000QX												
			84	50217A012000840000QI												
			162	50217A012001620000QY												
			163	50217A012001630000QG												
			167	50217A012001670000QT												
			168	50217A012001680000QF												
			203	50217A012002030000QO												
			204	50217A012002040000QK												
			251	50217A012002510000QU												
			423	50217A012004230000QT												
			444	50217A012004440000QW												
			9003	50217A012090030000QM												

Colegio Oficial de Peritos e Ingenieros Técnicos Industriales de Málaga
Puede verificar este documento en:
http://www.copitima.com/verificador/
Código: 8GCNYK8HWDPXVYT4GVWWNXH2Q
4628 - Pedro Gonzalez Montero
- -
08/02/2021
VISADO 9347/2020/4
6/24

Nº PARCELA SEGÚN PROYECTO	MUNICIPIO	CORRESPONDIENTE A CATASTRO			REPARCELACIÓN					Área total (m2)	Área total (has)	Área Vallada (m2)	Área Ocupada (has)	Perímetro vallado (m)	Área Ocupada (m2)	Área Ocupada (has)
							UTM									
		POLÍGONO	PARCELA	REFERENCIA CATASTRAL	POLÍGONO	PARCELA	X	Y	HUSO							
11	Pozuelo de Aragón	12	77	50217A012000770000QK	515	13	635577	4622585	30	234.628,02	23,46	135408,26	13,54	1840,54	124.649,87	12,46
			78	50217A012000780000QR												
			79	50217A012000790000QD												
			80	50217A012000800000QK												
			81	50217A012000810000QR												
			146	50217A012001460000QI												
			162	50217A012001620000QY												
			164	50217A012001640000QQ												
			165	50217A012001650000QP												
			204	50217A012002040000QK												
			205	50217A012002050000QR												
			206	50217A012002060000QD												
			207	50217A012002070000QX												
			208	50217A012002080000QI												
			210	50217A012002100000QX												
			250	50217A012002500000QZ												
			251	50217A012002510000QU												
			421	50217A012004210000QP												
			422	50217A012004220000QL												
			423	50217A012004230000QT												
			424	50217A012004240000QF												
			425	50217A012004250000QM												
			426	50217A012004260000QO												
			427	50217A012004270000QK												
			430	50217A012004300000QK												
			431	50217A012004310000QR												
			433	50217A012004330000QX												
			434	50217A012004340000QI												
			435	50217A012004350000QJ												
			443	50217A012004430000QH												
			444	50217A012004440000QW												
			9001	50217A012090010000QT												
			9003	50217A012090030000QM												
		13	1	50217A013000010000QZ												
			2	50217A013000020000QU												
			3	50217A013000030000QH												
			4	50217A013000040000QW												
12	Pozuelo de Aragón	12	70	50217A012000700000QQ	515	26	635222	4622393	30	24.593,77	2,46	24207,23	2,42	37,80	23.985,38	2,40
			71	50217A012000710000QP												
			85	50217A012000850000QJ												
			167	50217A012001670000QT												
			169	50217A012001690000QM												
			201	50217A012002010000QF												
			202	50217A012002020000QM												
13	Pozuelo de Aragón	9	210	50217A009002100000QX	517	1	635093	4621883	30	82.500,61	8,25	74479,87	7,45	785,83	69.846,25	6,98
			214	50217A009002140000QS												
			215	50217A009002150000QZ												
			216	50217A009002160000QU												
			9002	50217A009090020000QF												
			9003	50217A012090030000QM												
		12	52	50217A012000520000QI												
			53	50217A012000530000QJ												
			54	50217A012000540000QE												
			55	50217A012000550000QS												
			56	50217A012000560000QZ												
			57	50217A012000570000QU												
			58	50217A012000580000QH												
			66	50217A012000660000QG												
			67	50217A012000670000QQ												
			68	50217A012000680000QP												
			69	50217A012000690000QL												
			70	50217A012000700000QQ												
			88	50217A012000880000QZ												
14	Pozuelo de Aragón	9	9003	50217A012090030000QM	517	3	635264	4621883	30	12.575,49	1,26	11745,90	1,17	82,91	11.269,66	1,13
		12	52	50217A012000520000QI												
			61	50217A012000610000QH												
			66	50217A012000660000QG												
			67	50217A012000670000QQ												
			68	50217A012000680000QP												
			70	50217A012000700000QQ												
			71	50217A012000710000QP												
			437	50217A012004370000QS												
			9002	50217A012090020000QF												
15	Pozuelo de Aragón	12	61	50217A012000610000QH	517	4	635338	4621883	30	41.710,05	4,17	36109,45	3,61	539,85	32.942,71	3,29
			62	50217A012000620000QW												
			64	50217A012000640000QB												
			65	50217A012000650000QY												
			66	50217A012000660000QG												
			67	50217A012000670000QQ												
			68	50217A012000680000QP												
			70	50217A012000700000QQ												
			71	50217A012000710000QP												
			72	50217A012000720000QL												
			73	50217A012000730000QT												
			437	50217A012004370000QS												
			9002	50217A012090020000QF												

Colegio Oficial de Peritos e Ingenieros Técnicos Industriales de Málaga
Puede verificar este documento en:
http://www.copitima.com/verificador/
Código: 8GCNYK8HWDPXVYT4GVWWNXH2Q
4628 - Pedro Gonzalez Montero
08/02/2021
VISADO 9347/2020/4
7/24

3. PLANOS

- PLANO Nº01 RBDA. VISTA GENERAL
- PLANO Nº02 RBDA. VISTA 1
- PLANO Nº03 RBDA. VISTA 2
- PLANO Nº04 RBDA. VISTA 3
- PLANO Nº05 RBDA. VISTA 4
- PLANO Nº06 RBDA. VISTA 5
- PLANO Nº07 RBDA. VISTA 6
- PLANO Nº08 RBDA. VISTA 7
- PLANO Nº09 RBDA. VISTA 8
- PLANO Nº10 RBDA. VISTA 9
- PLANO Nº11 RBDA. VISTA 10
- PLANO Nº12 RBDA. VISTA 11
- PLANO Nº13 RBDA. VISTA 12
- PLANO Nº14 RBDA. VISTA 13
- PLANO Nº15 RBDA. VISTA 14
- PLANO Nº16 RBDA. VISTA 15

Ingeniero Técnico Industrial

Fdo.: Pedro González Montero

Colegiado nº 4.628

Colegio Oficial de Peritos e Ingenieros Técnicos Industriales de Málaga

Córdoba, a 18 de Enero de 2021

Colegio Oficial de Peritos e Ingenieros Técnicos Industriales de Málaga
4628 - Pedro Gonzalez Montero
08/02/2021
VISADO 9347/2020/4
8/24
Puede verificar este documento en:
http://www.copitima.com/verificador/
Código: 8GCNYK8HWDPXVYT4GVWWNXH2Q

Colegio Oficial de Peritos e Ingenieros Técnicos Industriales de Málaga
4628 - Pedro Gonzalez Montero
Puede verificar este documento en:
http://www.copitima.com/verificador
Código: 8GCNYK8HWDPXVYT4GMWWNXH2Q
08/02/2021
VISADO 9347/2020/4
9/24

TITULAR Y PROMOTOR	SARDA SOLAR, S.L.		
PSFV SARDA SOLAR	DIBUJADO		PROYECTO
	REVISADO		**ANEXO A PROYECTO DE EJECUCIÓN DE PLANTA SOLAR FOTOVOLTAICA "SARDA SOLAR", DE 34,992 MWP, EN EL TÉRMINO MUNICIPAL DE POZUELO DE ARAGÓN (ZARAGOZA)**
	APROBADO		
	FECHA	18/01/2021	

TITULO PLANO	REVISION	Nº PLANO		Elaborado por:
RBDA. VISTA GENERAL		1		Ingeniero Técnico Industrial D. Pedro González Montero. Copitima Nº 4.628
		ESCALA: 1/6.000	FORMATO: A3	

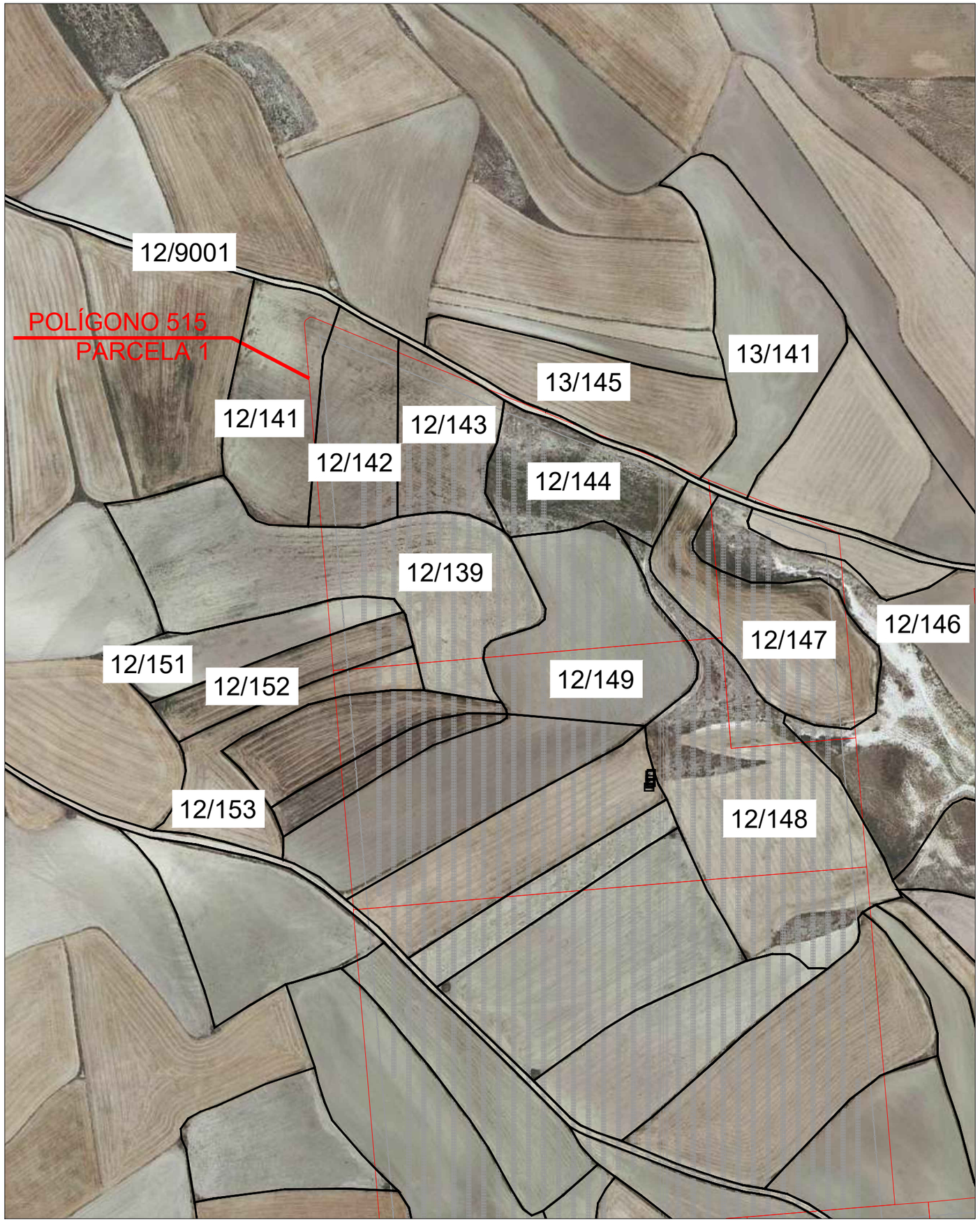

LEYENDA

Reparcelación

Parcelas correspondientes a Catastro
Siendo:
X Número de polígono
Y Número de parcela

X / Y

Nº PARCELA SEGÚN PROYECTO	MUNICIPIO	CORRESPONDIENTE A CATASTRO			REPARCELACIÓN					Área total (m2)	Área total (has)	Área Vallada (m2)	Área Ocupada (has)	Perímetro vallado (m)	Área Ocupada (m2)	Área Ocupada (has)
		POLÍGONO	PARCELA	REFERENCIA CATASTRAL	POLÍGONO	PARCELA	UTM X	UTM Y	UTM HUSO							
1	Pozuelo de Aragón	12	139	50217A012001390000QK	515	1	635106	4623177	30	49.435,47	4,94	44005,77	4,40	530,40	40.912,48	4,09
			141	50217A012001410000QO												
			142	50217A012001420000QK												
			143	50217A012001430000QR												
			144	50217A012001440000QD												
			146	50217A012001460000QJ												
			147	50217A012001470000QJ												
			148	50217A012001480000QE												
			149	50217A012001490000QS												
			151	50217A012001510000QE												
			152	50217A012001520000QS												
			153	50217A012001530000QZ												
			9001	50217A012090010000QT												
		13	141	50217A013001410000QQ												
			145	50217A013001450000QF												

Colegio Oficial de Peritos e Ingenieros Técnicos Industriales de Málaga
4628 - Pedro Gonzalez Montero
-
-
08/02/2021
VISADO 9347/2020/4
10/24
Puede verificar este documento en:
http://www.copitima.com/verificador/
Código: 8GCNYK8HMDPVYT4GVWWNXH2Q

TITULAR Y PROMOTOR: SARDA SOLAR, S.L.

PSFV SARDA SOLAR

DIBUJADO	
REVISADO	
APROBADO	
FECHA	18/01/2021

PROYECTO: **ANEXO A PROYECTO DE EJECUCIÓN DE PLANTA SOLAR FOTOVOLTAICA "SARDA SOLAR", DE 34,992 MWP, EN EL TÉRMINO MUNICIPAL DE POZUELO DE ARAGÓN (ZARAGOZA)**

TITULO PLANO: RBDA. VISTA 1

REVISION:

Nº PLANO: 2

ESCALA: 1/3.000 FORMATO: A3

Elaborado por:
Ingeniero Técnico Industrial
D. Pedro González Montero. Copitima Nº 4.628

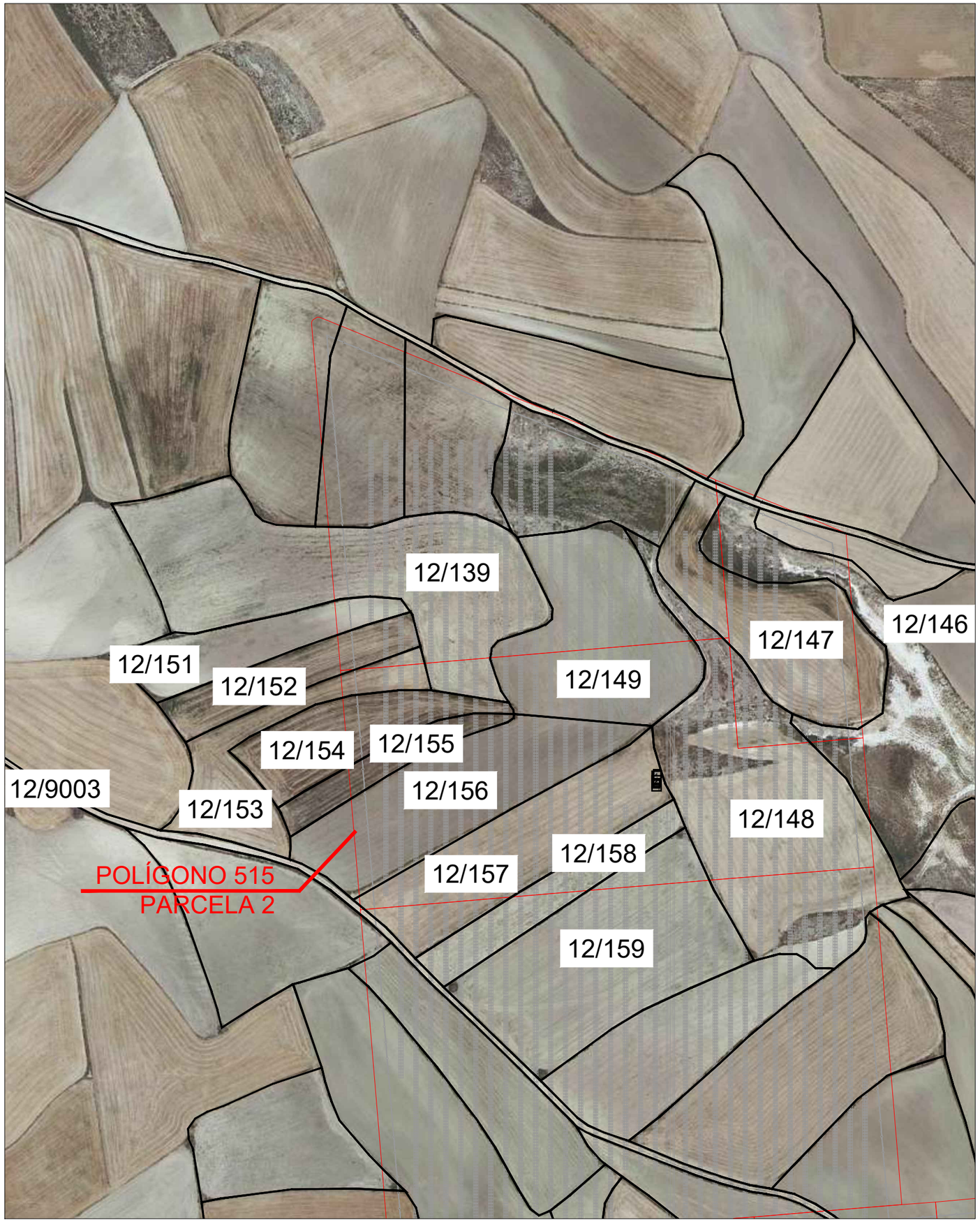

LEYENDA

Reparcelación

Parcelas correspondientes a Catastro
Siendo:
X Número de polígono
Y Número de parcela

X / Y

Nº PARCELA SEGÚN PROYECTO	MUNICIPIO	CORRESPONDIENTE A CATASTRO			REPARCELACIÓN					Área total (m2)	Área total (has)	Área Vallada (m2)	Área Ocupada (has)	Perímetro vallado (m)	Área Ocupada (m2)	Área Ocupada (has)
		POLÍGONO	PARCELA	REFERENCIA CATASTRAL	POLÍGONO	PARCELA	UTM X	UTM Y	UTM HUSO							
2	Pozuelo de Aragón	12	139	50217A012001390000QK	515	2	635144	4623025	30	53.951,95	5,40	51362,88	5,14	258,84	49.809,98	4,98
			146	50217A012001460000QI												
			147	50217A012001470000QJ												
			148	50217A012001480000QE												
			149	50217A012001490000QS												
			151	50217A012001510000QE												
			152	50217A012001520000QS												
			153	50217A012001530000QZ												
			154	50217A012001540000QU												
			155	50217A012001550000QH												
			156	50217A012001560000QW												
			157	50217A012001570000QA												
			158	50217A012001580000QB												
			159	50217A012001590000QY												
			9003	50217A012090030000QM												

Colegio Oficial de Peritos e Ingenieros Técnicos Industriales de Málaga
4628 - Pedro Gonzalez Montero
08/02/2021
VISADO 9347/2020/4
11/24
Puede verificar este documento en:
http://www.copitima.com/verificador/
Código: 8GCNYK8HMD/YT4GVWWNXH2Q

TITULAR Y PROMOTOR	SARDA SOLAR, S.L.		
PSFV SARDA SOLAR	DIBUJADO		PROYECTO: ANEXO A PROYECTO DE EJECUCIÓN DE PLANTA SOLAR FOTOVOLTAICA "SARDA SOLAR", DE 34,992 MWP, EN EL TÉRMINO MUNICIPAL DE POZUELO DE ARAGÓN (ZARAGOZA)
	REVISADO		
	APROBADO		
	FECHA	18/01/2021	

TITULO PLANO	REVISION	Nº PLANO		Elaborado por:
RBDA. VISTA 2		3		Ingeniero Técnico Industrial D. Pedro González Montero. Copitima Nº 4.628
		ESCALA: 1/3.000	FORMATO: A3	

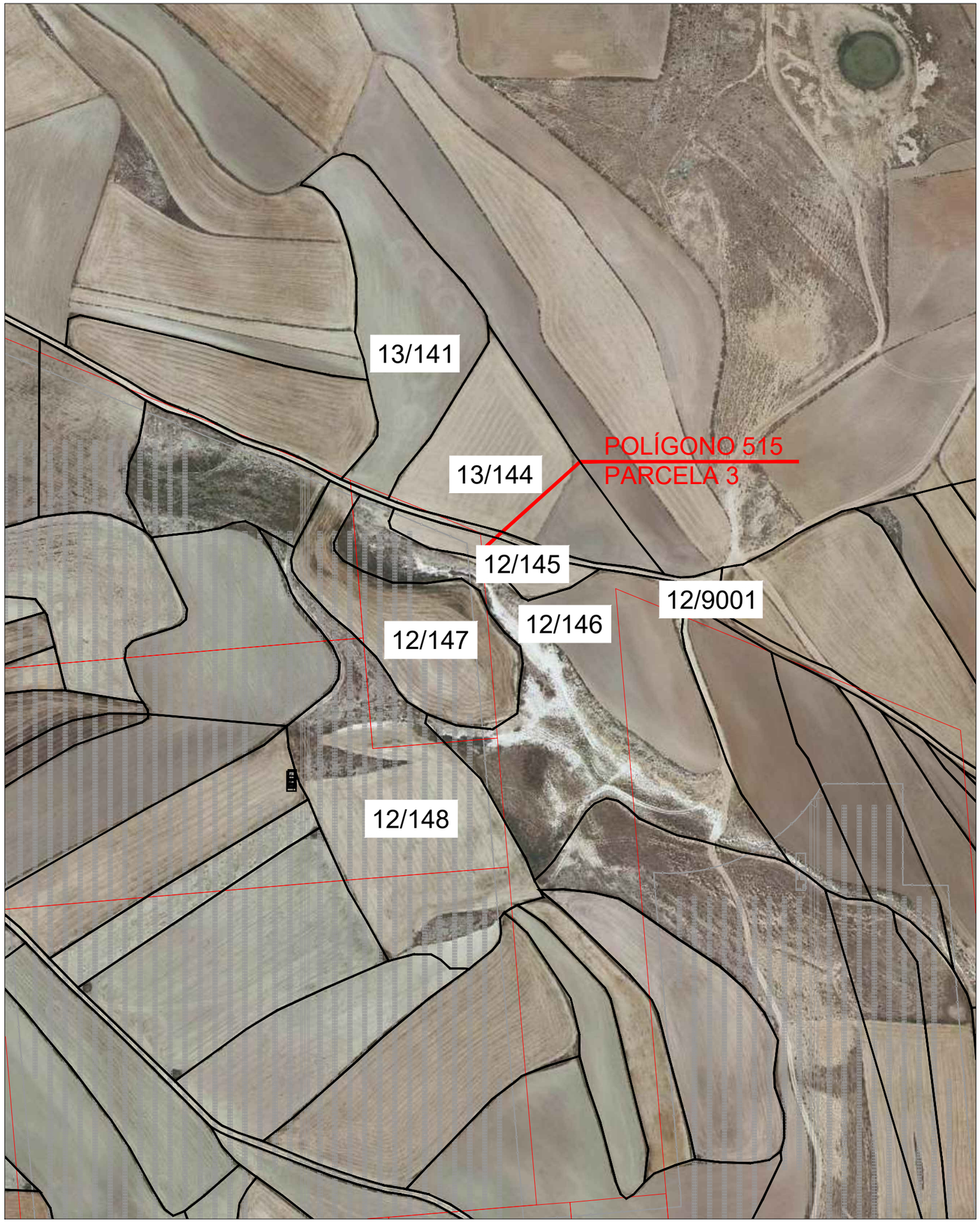

LEYENDA

Reparcelación

Parcelas correspondientes a Catastro
Siendo:
X Número de polígono
Y Número de parcela

X / Y

Nº PARCELA SEGÚN PROYECTO	MUNICIPIO	CORRESPONDIENTE A CATASTRO			REPARCELACIÓN					Área total (m2)	Área total (has)	Área Vallada (m2)	Área Ocupada (has)	Perímetro vallado (m)	Área Ocupada (m2)	Área Ocupada (has)
							UTM									
		POLÍGONO	PARCELA	REFERENCIA CATASTRAL	POLÍGONO	PARCELA	X	Y	HUSO							
3	Pozuelo de Aragón	12	145	50217A012001450000QX	515	3	635284	4623121	30	14.608,69	1,46	12272,64	1,23	225,05	10353,95	1,00
			146	50217A012001460000QI												
			147	50217A012001470000QJ												
			148	50217A012001480000QE												
			9001	50217A012090010000QT												
		13	141	50217A013001410000QQ												
			144	50217A013001440000QT												

Colegio Oficial de Peritos e Ingenieros Técnicos Industriales de Málaga
4628 - Pedro Gonzalez Montero
08/02/2021
VISADO 9347/2020/4
12/24
Puede verificar este documento en:
http://www.copitima.com/verificador/
Código: 19GCNYK8HRDPVYT4GVWWNXH2Q

TITULAR Y PROMOTOR	SARDA SOLAR, S.L.		
PSFV SARDA SOLAR	DIBUJADO		PROYECTO
	REVISADO		ANEXO A PROYECTO DE EJECUCIÓN DE PLANTA SOLAR FOTOVOLTAICA "SARDA SOLAR", DE 34,992 MWP, EN EL TÉRMINO MUNICIPAL DE POZUELO DE ARAGÓN (ZARAGOZA)
	APROBADO		
	FECHA	18/01/2021	

TITULO PLANO	REVISION	Nº PLANO		Elaborado por:
RBDA. VISTA 3		4		Ingeniero Técnico Industrial D. Pedro González Montero. Copitima Nº 4.628
		ESCALA: 1/3.000	FORMATO: A3	

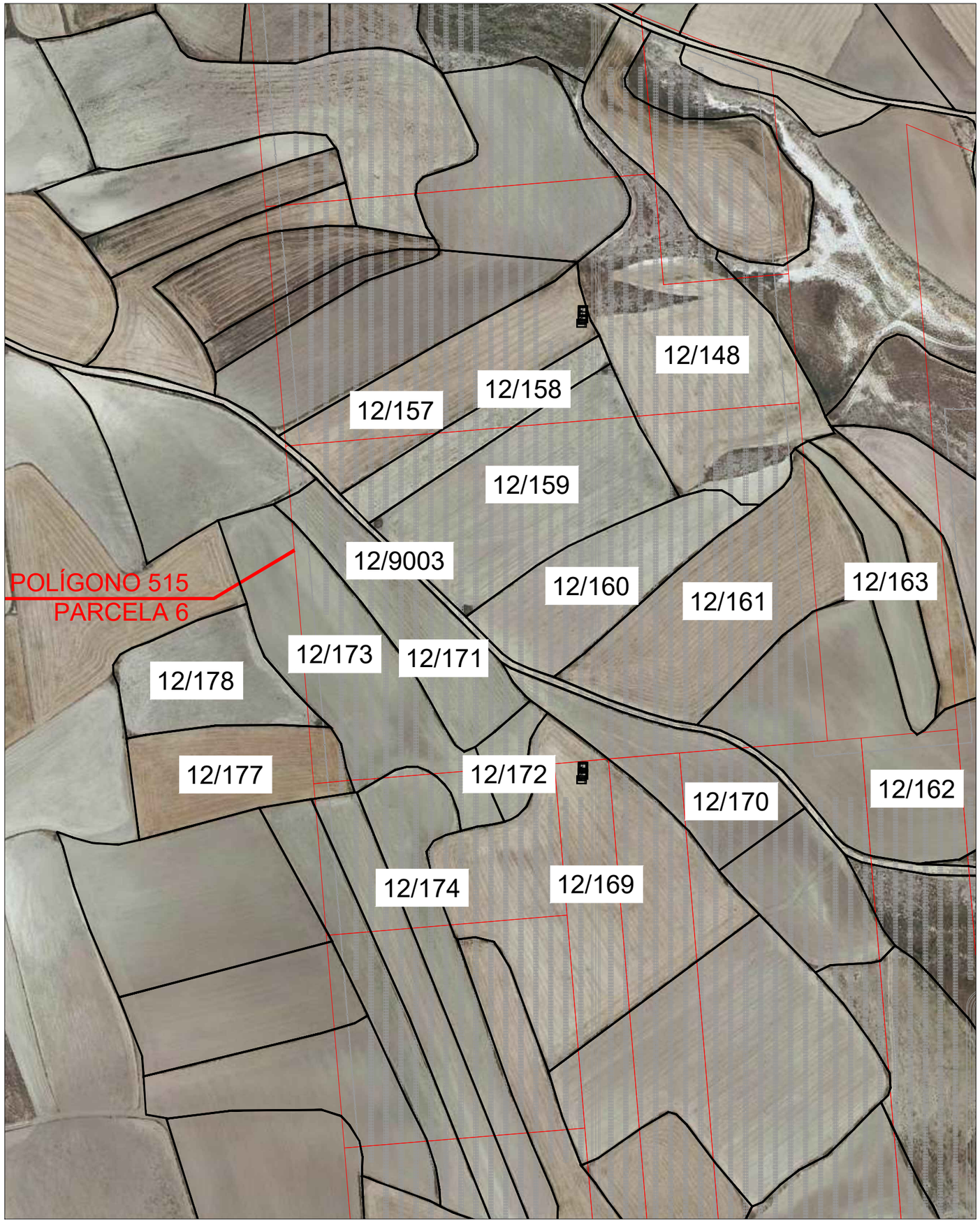

LEYENDA

Reparcelación

Parcelas correspondientes a Catastro
Siendo:
X Número de polígono
Y Número de parcela

X / Y

Nº PARCELA SEGÚN PROYECTO	MUNICIPIO	CORRESPONDIENTE A CATASTRO			REPARCELACIÓN					Área total (m2)	Área total (has)	Área Vallada (m2)	Área Ocupada (has)	Perímetro vallado (m)	Área Ocupada (m2)	Área Ocupada (has)
							UTM									
		POLÍGONO	PARCELA	REFERENCIA CATASTRAL	POLÍGONO	PARCELA	X	Y	HUSO							
4	Pozuelo de Aragón	12	148	50217A012001480000QE	515	6	635178	4622821	30	85.732,56	8,57	80974,86	8,10	474,53	78.139,93	7,81
			157	50217A012001570000QA												
			158	50217A012001580000QB												
			159	50217A012001590000QY												
			160	50217A012001600000QA												
			161	50217A012001610000QB												
			162	50217A012001620000QY												
			163	50217A012001630000QG												
			169	50217A012001690000QM												
			170	50217A012001700000QT												
			171	50217A012001710000QF												
			172	50217A012001720000QM												
			173	50217A012001730000QO												
			174	50217A012001740000QK												
			177	50217A012001770000QX												
			178	50217A012001780000QI												
			9003	50217A012090030000QM												

Colegio Oficial de Peritos e Ingenieros Técnicos Industriales de Málaga
4628 - Pedro Gonzalez Montero
08/02/2021
VISADO 9347/2020/4
13/24
Puede verificar este documento en:
http://www.copitima.com/verificador/
Código: 8GCNYK8HVEDVYT4GVWWNXH2Q

TITULAR Y PROMOTOR: SARDA SOLAR, S.L.

PSFV SARDA SOLAR

DIBUJADO	
REVISADO	
APROBADO	
FECHA	18/01/2021

PROYECTO
ANEXO A PROYECTO DE EJECUCIÓN DE PLANTA SOLAR FOTOVOLTAICA "SARDA SOLAR", DE 34,992 MWP, EN EL TÉRMINO MUNICIPAL DE POZUELO DE ARAGÓN (ZARAGOZA)

TITULO PLANO: RBDA. VISTA 4

REVISION

Nº PLANO: 5

ESCALA: 1/3.000 FORMATO: A3

Elaborado por:
Ingeniero Técnico Industrial
D. Pedro González Montero. Copitima Nº 4.628

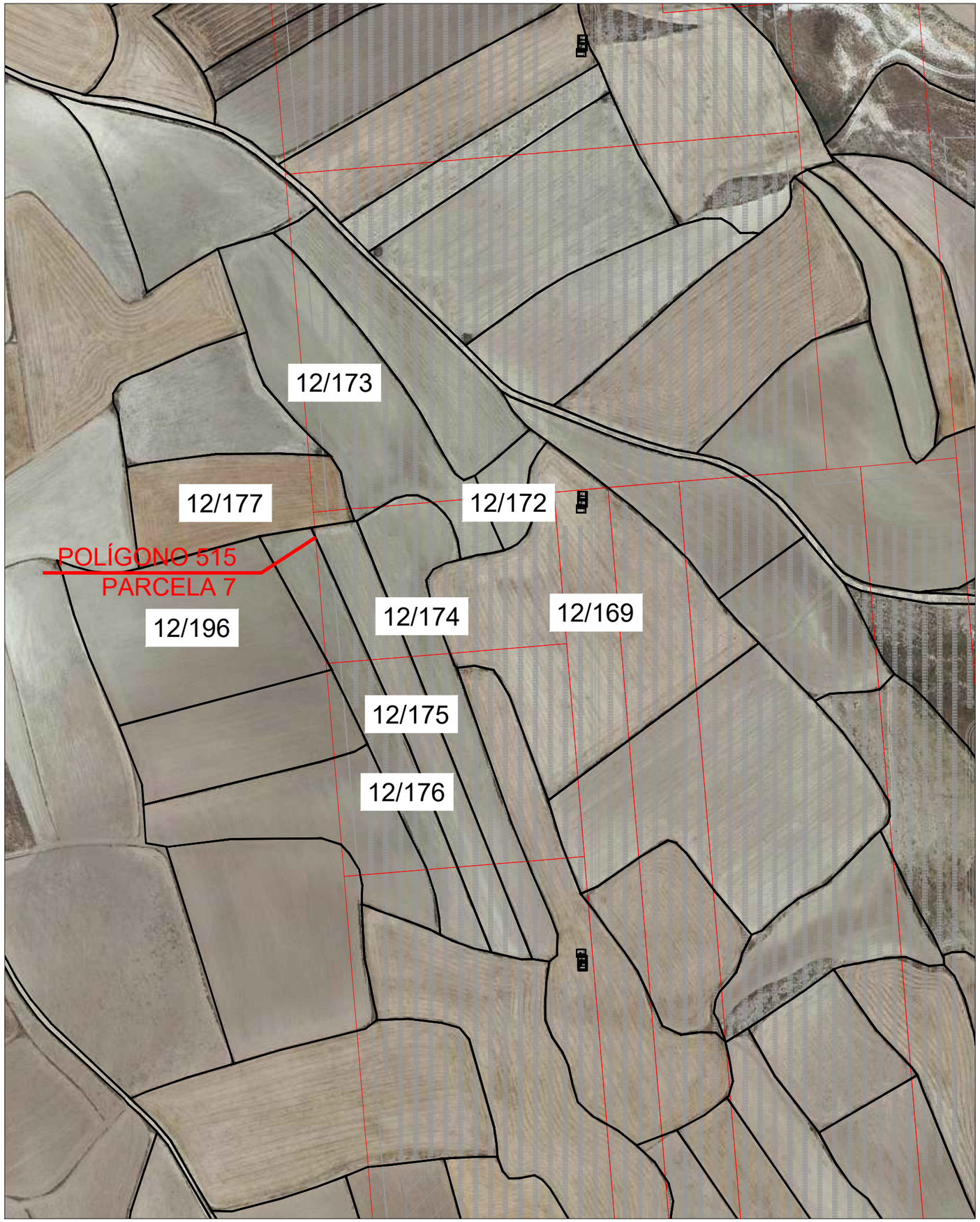

LEYENDA

Reparcelación

Parcelas correspondientes a Catastro
Siendo:
X Número de polígono
Y Número de parcela

X / Y

Nº PARCELA SEGÚN PROYECTO	MUNICIPIO	CORRESPONDIENTE A CATASTRO			REPARCELACIÓN					Área total (m2)	Área total (has)	Área Vallada (m2)	Área Ocupada (has)	Perímetro vallado (m)	Área Ocupada (m2)	Área Ocupada (has)
							UTM									
		POLÍGONO	PARCELA	REFERENCIA CATASTRAL	POLÍGONO	PARCELA	X	Y	HUSO							
5	Pozuelo de Aragón	12	169	50217A012001690000QM	515	7	635106	4622642	30	18.015,41	1,80	16951,57	1,70	106,49	15.312,42	1,53
			172	50217A012001720000QM												
			173	50217A012001730000QO												
			174	50217A012001740000QK												
			175	50217A012001750000QR												
			176	50217A012001760000QD												
			177	50217A012001770000QX												
			196	50217A012001960000QQ												

Colegio Oficial de Peritos e Ingenieros Técnicos Industriales de Málaga
08/02/2021
VISADO 9347/2020/4
14/24
4628 - Pedro Gonzalez Montero
-
-
Puede verificar este documento en:
http://www.copitima.com/verificador/
Código: 8GCNYK8HVDPVYT4GVWWNXH2Q

TITULAR Y PROMOTOR	SARDA SOLAR, S.L.		
PSFV SARDA SOLAR	DIBUJADO		PROYECTO
	REVISADO		ANEXO A PROYECTO DE EJECUCIÓN DE PLANTA SOLAR FOTOVOLTAICA "SARDA SOLAR", DE 34,992 MWP, EN EL TÉRMINO MUNICIPAL DE POZUELO DE ARAGÓN (ZARAGOZA)
	APROBADO		
	FECHA	18/01/2021	

TITULO PLANO	REVISION	Nº PLANO		Elaborado por:
RBDA. VISTA 5		6		Ingeniero Técnico Industrial D. Pedro González Montero. Copitima Nº 4.628
		ESCALA: 1/3.000	FORMATO: A3	

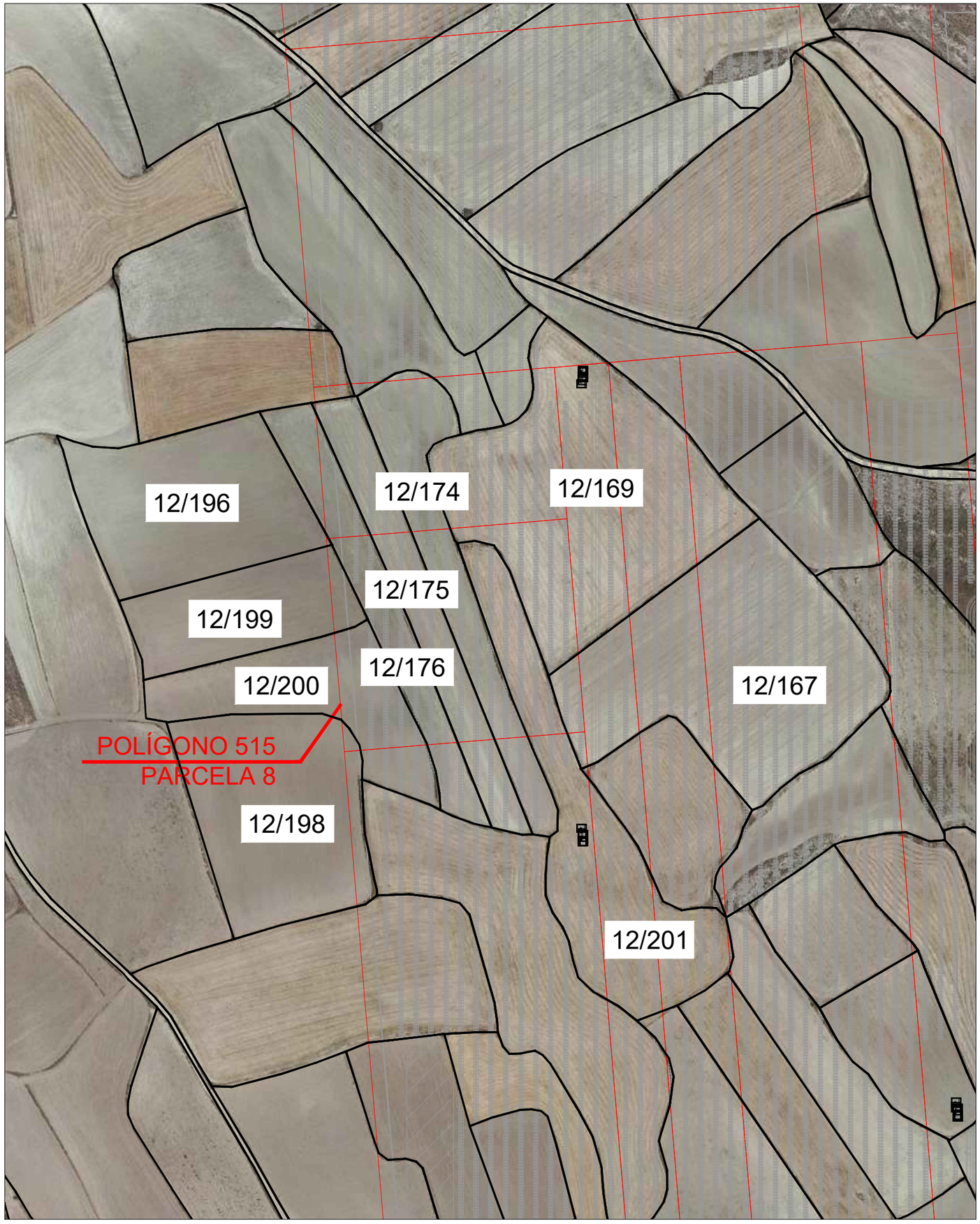

LEYENDA

Reparcelación

Parcelas correspondientes a Catastro
Siendo:
X Número de polígono
Y Número de parcela

X / Y

Nº PARCELA SEGÚN PROYECTO	MUNICIPIO	CORRESPONDIENTE A CATASTRO			REPARCELACIÓN					Área total (m2)	Área total (has)	Área Vallada (m2)	Área Ocupada (has)	Perímetro vallado (m)	Área Ocupada (m2)	Área Ocupada (has)
		POLÍGONO	PARCELA	REFERENCIA CATASTRAL	POLÍGONO	PARCELA	UTM X	UTM Y	UTM HUSO							
6	Pozuelo de Aragón	12	167	50217A012001670000QT	515	8	635118	4622513	30	25.295,10	2,53	23799,55	2,38	149,53	22.900,49	2,29
			169	50217A012001690000QJM												
			174	50217A012001740000QK												
			175	50217A012001750000QR												
			176	50217A012001760000QD												
			196	50217A012001960000QQ												
			198	50217A012001980000QL												
			199	50217A012001990000QT												
			200	50217A012002000000QT												
			201	50217A012002010000QF												

Colegio Oficial de Peritos e Ingenieros Técnicos Industriales de Málaga
4628 - Pedro Gonzalez Montero
08/02/2021
VISADO 9347/2020/4
15/24
Puede verificar este documento en:
http://www.copitima.com/verificador/
Código: 8GCNYK8HVDPJYT4GVWWNXH2Q

TITULAR Y PROMOTOR	SARDA SOLAR, S.L.		
PSFV SARDA SOLAR	DIBUJADO		PROYECTO: ANEXO A PROYECTO DE EJECUCIÓN DE PLANTA SOLAR FOTOVOLTAICA "SARDA SOLAR", DE 34,992 MWP, EN EL TÉRMINO MUNICIPAL DE POZUELO DE ARAGÓN (ZARAGOZA)
	REVISADO		
	APROBADO		
	FECHA	18/01/2021	

TITULO PLANO	REVISION	Nº PLANO		Elaborado por:
RBDA. VISTA 6		7		Ingeniero Técnico Industrial D. Pedro González Montero. Copitima Nº 4.628
		ESCALA: 1/3.000	FORMATO: A3	

LEYENDA

Reparcelación

Parcelas correspondientes a Catastro
Siendo:
X Número de polígono
Y Número de parcela

X / Y

Nº PARCELA SEGÚN PROYECTO	MUNICIPIO	CORRESPONDIENTE A CATASTRO			REPARCELACIÓN					Área total (m2)	Área total (has)	Área Vallada (m2)	Área Ocupada (has)	Perímetro vallado (m)	Área Ocupada (m2)	Área Ocupada (has)
							UTM									
		POLÍGONO	PARCELA	REFERENCIA CATASTRAL	POLÍGONO	PARCELA	X	Y	HUSO							
7	Pozuelo de Aragón	12	69	50217A012000690000QL	515	9	635141	4622252	30	66.779,72	6,68	61197,02	6,12	546,93	57.954,44	5,80
			70	50217A012000700000QQ												
			71	50217A012000710000QP												
			85	50217A012000850000QJ												
			86	50217A012000860000QE												
			87	50217A012000870000QS												
			88	50217A012000880000QZ												
			89	50217A012000890000QU												
			167	50217A012001670000QT												
			174	50217A012001740000QK												
			175	50217A012001750000QR												
			176	50217A012001760000QD												
			198	50217A012001980000QL												
			200	50217A012002000000QT												
			201	50217A012002010000QF												
			202	50217A012002020000QM												

Colegio Oficial de Peritos e Ingenieros Técnicos Industriales de Málaga
4628 - Pedro Gonzalez Montero
08/02/2021
VISADO 9347/2020/4
16/24
Puede verificar este documento en:
http://www.copitima.com/verificador/
Código: 8GCNYK8HMDPVYT4GVWWNXH2Q

TITULAR Y PROMOTOR: SARDA SOLAR, S.L.

PSFV
SARDA SOLAR

DIBUJADO	
REVISADO	
APROBADO	
FECHA	18/01/2021

PROYECTO
ANEXO A PROYECTO DE EJECUCIÓN DE PLANTA SOLAR FOTOVOLTAICA "SARDA SOLAR", DE 34,992 MWP, EN EL TÉRMINO MUNICIPAL DE POZUELO DE ARAGÓN (ZARAGOZA)

TITULO PLANO: RBDA. VISTA 7

REVISION

Nº PLANO: 8

ESCALA: 1/3.000 FORMATO: A3

Elaborado por:
Ingeniero Técnico Industrial
D. Pedro González Montero. Copitima Nº 4.628

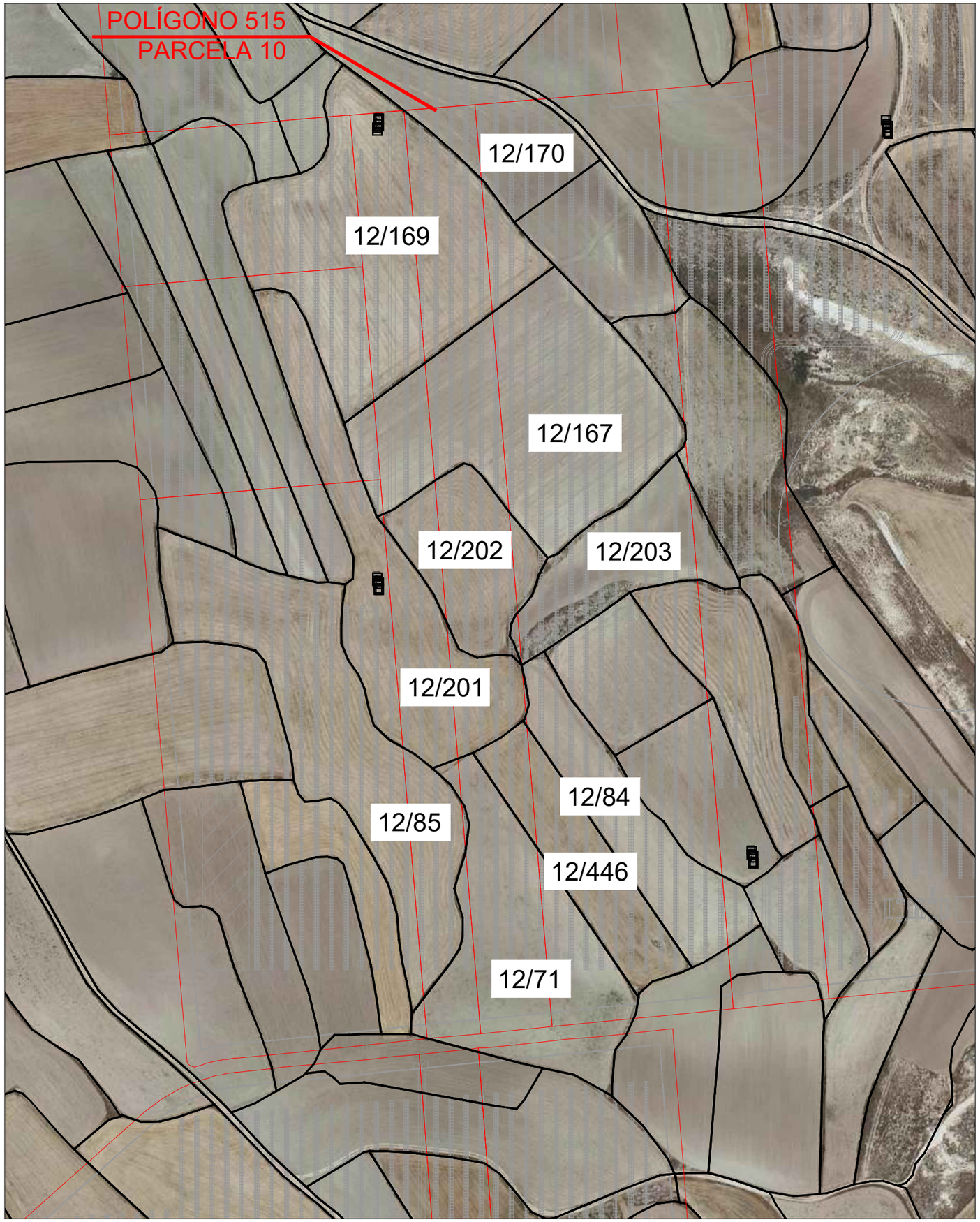

LEYENDA

Reparcelación

Parcelas correspondientes a Catastro
Siendo:
X Número de polígono
Y Número de parcela

X / Y

Nº PARCELA SEGÚN PROYECTO	MUNICIPIO	CORRESPONDIENTE A CATASTRO			REPARCELACIÓN					Área total (m2)	Área total (has)	Área Vallada (m2)	Área Ocupada (has)	Perímetro vallado (m)	Área Ocupada (m2)	Área Ocupada (has)
		POLÍGONO	PARCELA	REFERENCIA CATASTRAL	POLÍGONO	PARCELA	UTM X	UTM Y	UTM HUSO							
8	Pozuelo de Aragón	12	71	50217A012000710000QP	515	10	635260	4622435	30	32.439,68	3,24	31955,08	3,20	50,19	31.666,66	3,17
			84	50217A012000840000QJ												
			85	50217A012000850000QJ												
			167	50217A012001670000QT												
			169	50217A012001690000QM												
			170	50217A012001700000QT												
			201	50217A012002010000QF												
			202	50217A012002020000QM												
			203	50217A012002030000QO												
			446	50217A012004460000QB												

Colegio Oficial de Peritos e Ingenieros Técnicos Industriales de Málaga
4628 - Pedro Gonzalez Montero
08/02/2021
VISADO 9347/2020/4
17/24
Puede verificar este documento en:
http://www.copitima.com/verificador/
Código: 8GCNYK8HMDPJYT4GVWWNXH2Q

TITULAR Y PROMOTOR	SARDA SOLAR, S.L.		
PSFV SARDA SOLAR	DIBUJADO		PROYECTO: ANEXO A PROYECTO DE EJECUCIÓN DE PLANTA SOLAR FOTOVOLTAICA "SARDA SOLAR", DE 34,992 MWP, EN EL TÉRMINO MUNICIPAL DE POZUELO DE ARAGÓN (ZARAGOZA)
	REVISADO		
	APROBADO		
	FECHA	18/01/2021	
TITULO PLANO: RBDA. VISTA 8	REVISION	Nº PLANO: 9	Elaborado por: Ingeniero Técnico Industrial D. Pedro González Montero. Copitima Nº 4.628
		ESCALA: 1/3.000	FORMATO: A3

LEYENDA

Reparcelación

Parcelas correspondientes a Catastro
Siendo:
X Número de polígono
Y Número de parcela

X / Y

Nº PARCELA SEGÚN PROYECTO	MUNICIPIO	CORRESPONDIENTE A CATASTRO			REPARCELACIÓN					Área total (m2)	Área total (has)	Área Vallada (m2)	Área Ocupada (has)	Perímetro vallado (m)	Área Ocupada (m2)	Área Ocupada (has)
							UTM									
		POLÍGONO	PARCELA	REFERENCIA CATASTRAL	POLÍGONO	PARCELA	X	Y	HUSO							
9	Pozuelo de Aragón	12	71	50217A012000710000QP	515	11	635357	4622411	30	82.553,27	8,26	80946,17	8,09	171,32	79.882,25	7,99
			72	50217A012000720000QL												
			81	50217A012000810000QR												
			82	50217A012000820000QD												
			83	50217A012000830000QX												
			84	50217A012000840000QI												
			162	50217A012001620000QY												
			167	50217A012001670000QT												
			168	50217A012001680000QF												
			169	50217A012001690000QM												
			170	50217A012001700000QT												
			201	50217A012002010000QF												
			202	50217A012002020000QM												
			203	50217A012002030000QO												
			251	50217A012002510000QU												
			444	50217A012004440000QW												
			446	50217A012004460000QB												
			9003	50217A012090030000QM												

Colegio Oficial de Peritos e Ingenieros Técnicos Industriales de Málaga
08/02/2021
VISADO 9347/2020/4
18/24
4628 - Pedro Gonzalez Montero
-
-
Puede verificar este documento en:
http://www.copitima.com/verificador/
Código: 8GCNYK8HMDPYT4GVWWNXH2Q

TITULAR Y PROMOTOR	SARDA SOLAR, S.L.		
PSFV SARDA SOLAR	DIBUJADO		PROYECTO
	REVISADO		ANEXO A PROYECTO DE EJECUCIÓN DE PLANTA SOLAR FOTOVOLTAICA "SARDA SOLAR", DE 34,992 MWP, EN EL TÉRMINO MUNICIPAL DE POZUELO DE ARAGÓN (ZARAGOZA)
	APROBADO		
	FECHA	18/01/2021	

TITULO PLANO	REVISION	Nº PLANO		Elaborado por:
RBDA. VISTA 9		10		Ingeniero Técnico Industrial D. Pedro González Montero. Copitima Nº 4.628
		ESCALA: 1/3.000	FORMATO: A3	

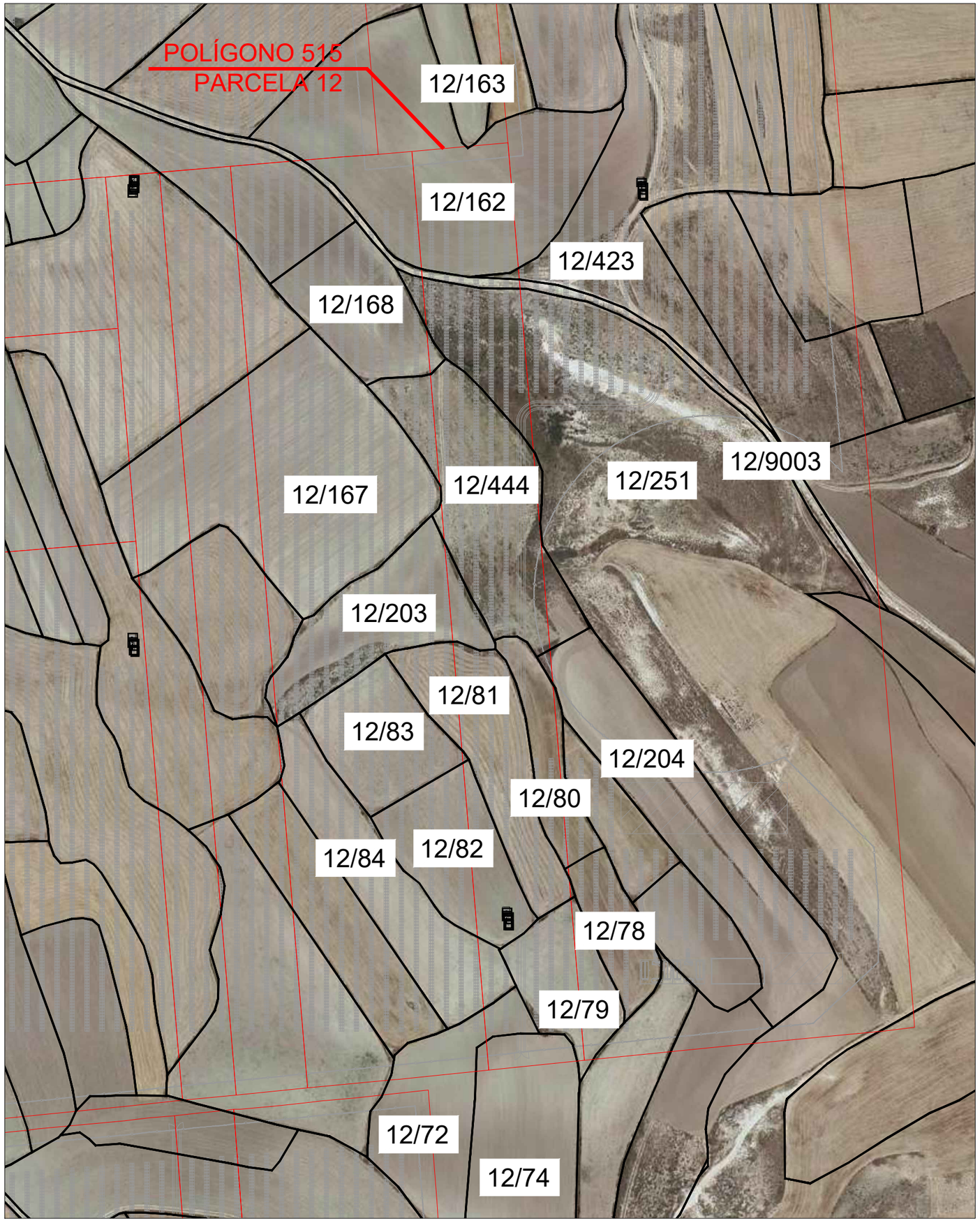

LEYENDA

Reparcelación

Parcelas correspondientes a Catastro
Siendo:
X Número de polígono
Y Número de parcela

X / Y

Nº PARCELA SEGÚN PROYECTO	MUNICIPIO	CORRESPONDIENTE A CATASTRO			REPARCELACIÓN					Área total (m2)	Área total (has)	Área Vallada (m2)	Área Ocupada (has)	Perímetro vallado (m)	Área Ocupada (m2)	Área Ocupada (has)
		POLÍGONO	PARCELA	REFERENCIA CATASTRAL	POLÍGONO	PARCELA	UTM X	UTM Y	UTM HUSO							
10	Pozuelo de Aragón	12	72	50217A012000720000QL	515	12	635451	4622408	30	43.614,69	4,36	41732,13	4,17	228,30	40.300,70	4,03
			74	50217A012000740000QF												
			78	50217A012000780000QR												
			79	50217A012000790000QD												
			80	50217A012000800000QK												
			81	50217A012000810000QR												
			82	50217A012000820000QD												
			83	50217A012000830000QX												
			84	50217A012000840000QI												
			162	50217A012001620000QY												
			163	50217A012001630000QG												
			167	50217A012001670000QT												
			168	50217A012001680000QF												
			203	50217A012002030000QO												
			204	50217A012002040000QK												
			251	50217A012002510000QU												
			423	50217A012004230000QT												
			444	50217A012004440000QW												
			9003	50217A012090030000QM												

Colegio Oficial de Peritos e Ingenieros Técnicos Industriales de Málaga
08/02/2021
VISADO 9347/2020/4
19/24
4628 - Pedro Gonzalez Montero
-
-
Puede verificar este documento en:
http://www.copitima.com/verificador/
Código: 8GCNYK8HNDPVYT4GVWWNXH2Q

TITULAR Y PROMOTOR: SARDA SOLAR, S.L.

PSFV SARDA SOLAR

DIBUJADO	
REVISADO	
APROBADO	
FECHA	18/01/2021

PROYECTO: **ANEXO A PROYECTO DE EJECUCIÓN DE PLANTA SOLAR FOTOVOLTAICA "SARDA SOLAR", DE 34,992 MWP, EN EL TÉRMINO MUNICIPAL DE POZUELO DE ARAGÓN (ZARAGOZA)**

TITULO PLANO: RBDA. VISTA 10

REVISION:

Nº PLANO: 11

ESCALA: 1/3.000 FORMATO: A3

Elaborado por:
Ingeniero Técnico Industrial
D. Pedro González Montero. Copitima Nº 4.628

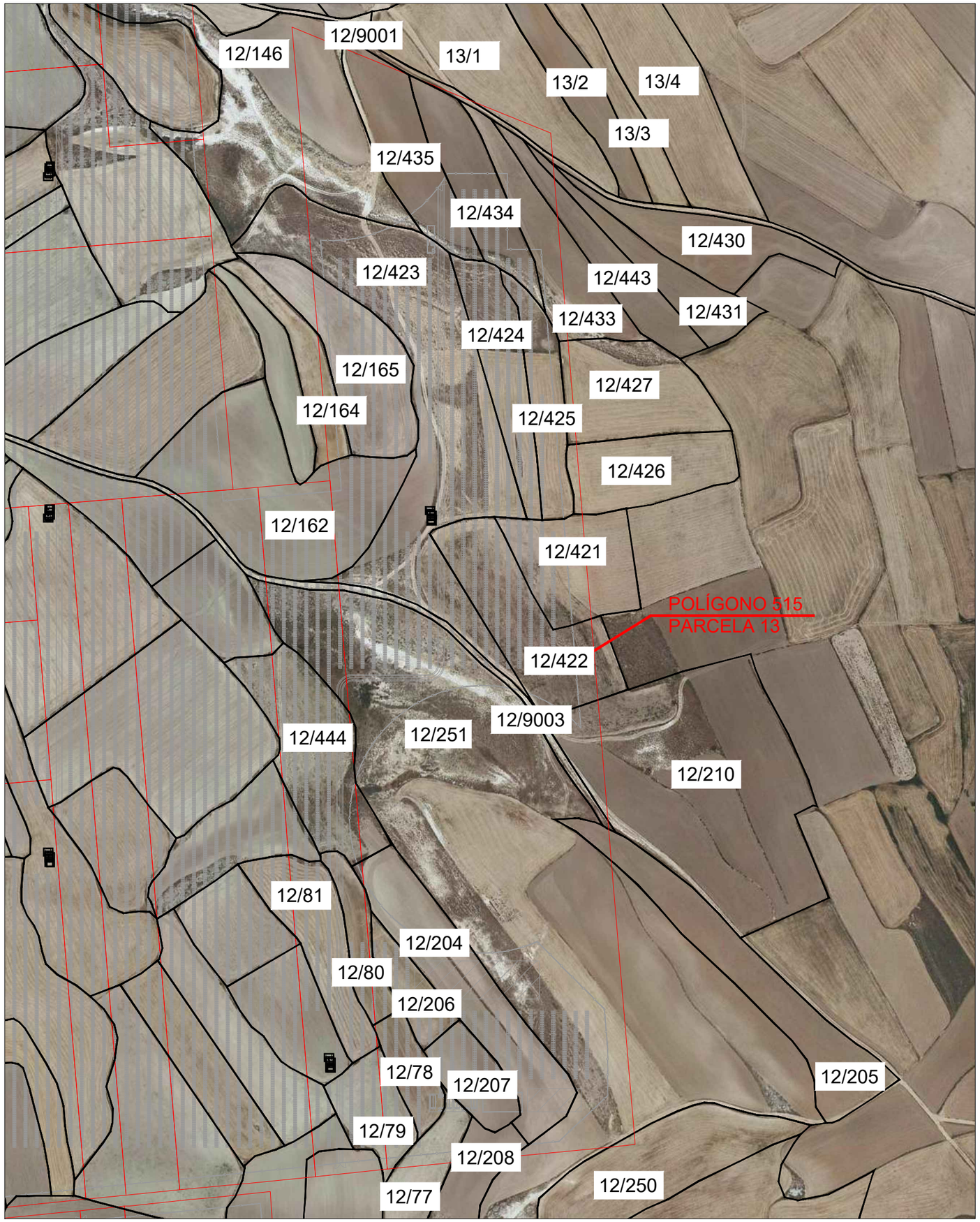

LEYENDA

Reparcelación

Parcelas correspondientes a Catastro
Siendo:
X Número de polígono
Y Número de parcela

X / Y

Nº PARCELA SEGÚN PROYECTO	MUNICIPIO	CORRESPONDIENTE A CATASTRO			REPARCELACIÓN					Área total (m2)	Área total (has)	Área Vallada (m2)	Área Ocupada (has)	Perímetro vallado (m)	Área Ocupada (m2)	Área Ocupada (has)
							UTM									
		POLÍGONO	PARCELA	REFERENCIA CATASTRAL	POLÍGONO	PARCELA	X	Y	HUSO							
11	Pozuelo de Aragón	12	77	50217A012000770000QK	515	13	635577	4622585	30	234.628,02	23,46	135408,26	13,54	1840,54	124.649,87	12,46
			78	50217A012000780000QR												
			79	50217A012000790000QD												
			80	50217A012000800000QK												
			81	50217A012000810000QR												
			146	50217A012001460000QI												
			162	50217A012001620000QY												
			164	50217A012001640000QQ												
			165	50217A012001650000QP												
			204	50217A012002040000QK												
			205	50217A012002050000QR												
			206	50217A012002060000QD												
			207	50217A012002070000QX												
			208	50217A012002080000QI												
			210	50217A012002100000QX												
			250	50217A012002500000QZ												
			251	50217A012002510000QU												
			421	50217A012004210000QP												
			422	50217A012004220000QL												
			423	50217A012004230000QT												
			424	50217A012004240000QF												
			425	50217A012004250000QM												
			426	50217A012004260000QO												
			427	50217A012004270000QK												
			430	50217A012004300000QK												
			431	50217A012004310000QR												
			433	50217A012004330000QX												
			434	50217A012004340000QI												
			435	50217A012004350000QJ												
			443	50217A012004430000QH												
			444	50217A012004440000QW												
			9001	50217A012090010000QT												
			9003	50217A012090030000QM												
		13	1	50217A013000010000QZ												
			2	50217A013000020000QU												
			3	50217A013000030000QH												
			4	50217A013000040000QW												

Colegio Oficial de Peritos e Ingenieros Técnicos Industriales de Málaga
08/02/2021
VISADO 9347/2020/4
20/24
4628 - Pedro Gonzalez Montero
Puede verificar este documento en:
http://www.copitima.com/verificador/
Código: 8GCNYK8HNDPVYT4GVWWNXH2Q

TITULAR Y PROMOTOR	SARDA SOLAR, S.L.		
PSFV SARDA SOLAR	DIBUJADO		PROYECTO
	REVISADO		ANEXO A PROYECTO DE EJECUCIÓN DE PLANTA SOLAR FOTOVOLTAICA "SARDA SOLAR", DE 34,992 MWP, EN EL TÉRMINO MUNICIPAL DE POZUELO DE ARAGÓN (ZARAGOZA)
	APROBADO		
	FECHA	18/01/2021	

TITULO PLANO	REVISION	Nº PLANO		Elaborado por:
RBDA. VISTA 11		12		Ingeniero Técnico Industrial D. Pedro González Montero. Copitima Nº 4.628
		ESCALA: 1/4.000	FORMATO: A3	

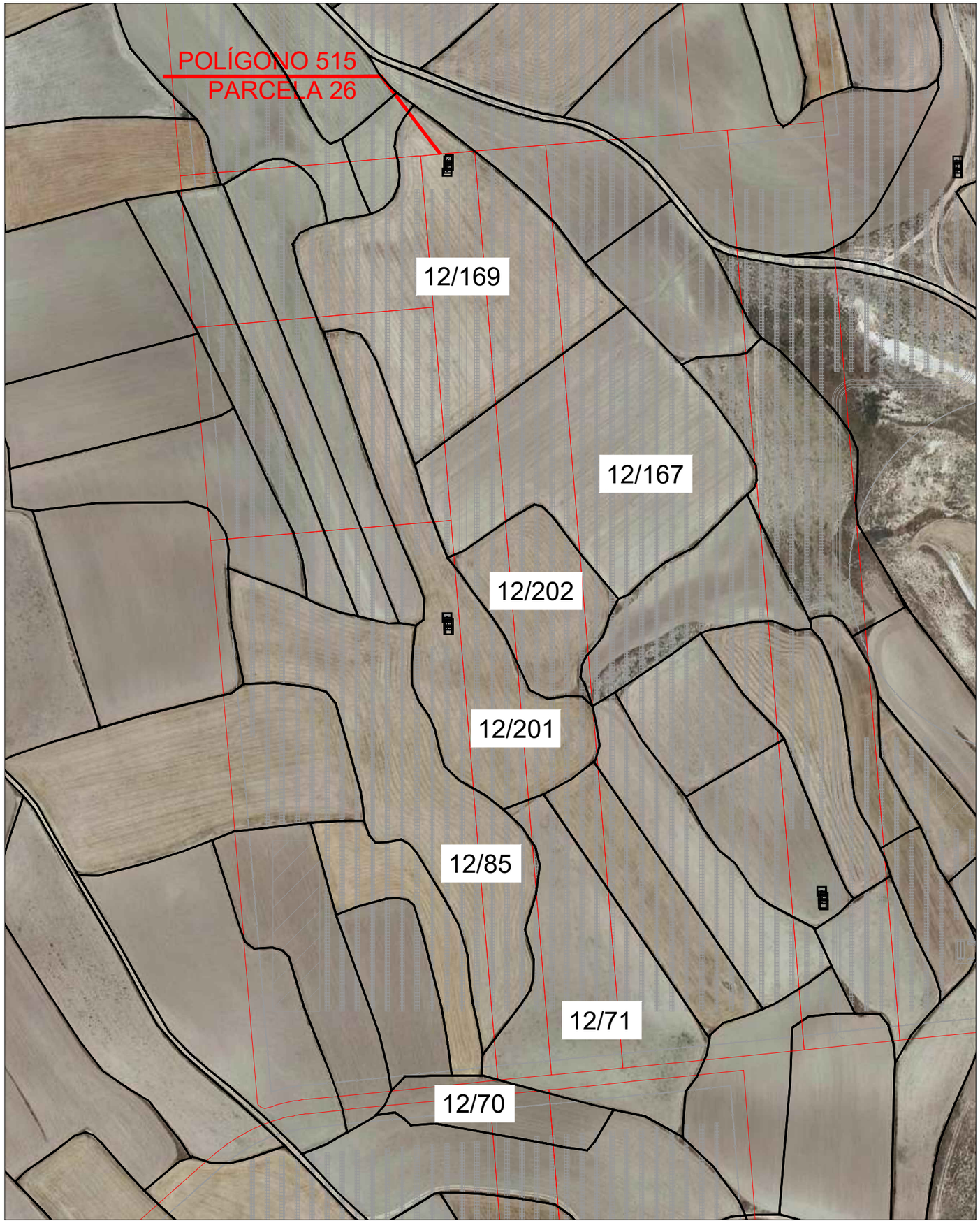

LEYENDA

Reparcelación

Parcelas correspondientes a Catastro
Siendo:
X Número de polígono
Y Número de parcela

X / Y

Nº PARCELA SEGÚN PROYECTO	MUNICIPIO	CORRESPONDIENTE A CATASTRO			REPARCELACIÓN					Área total (m2)	Área total (has)	Área Vallada (m2)	Área Ocupada (has)	Perímetro vallado (m)	Área Ocupada (m2)	Área Ocupada (has)
							UTM									
		POLÍGONO	PARCELA	REFERENCIA CATASTRAL	POLÍGONO	PARCELA	X	Y	HUSO							
12	Pozuelo de Aragón	12	70	50217A012000700000QQ	515	26	635222	4622393	30	24.593,77	2,46	24207,23	2,42	37,80	23385,98	2,40
			71	50217A012000710000QP												
			85	50217A012000850000QJ												
			167	50217A012001670000QT												
			169	50217A012001690000QM												
			201	50217A012002010000QF												
			202	50217A012002020000QM												

Colegio Oficial de Peritos e Ingenieros Técnicos Industriales de Málaga
08/02/2021
VISADO 9347/2020/4
21/24
4628 - Pedro Gonzalez Montero
-
-
Puede verificar este documento en:
http://www.copitima.com/verificador/
Código: 4GCNYK8HTP/YT4GVWWNXH2Q

TITULAR Y PROMOTOR	SARDA SOLAR, S.L.		
PSFV SARDA SOLAR	DIBUJADO		PROYECTO: ANEXO A PROYECTO DE EJECUCIÓN DE PLANTA SOLAR FOTOVOLTAICA "SARDA SOLAR", DE 34,992 MWP, EN EL TÉRMINO MUNICIPAL DE POZUELO DE ARAGÓN (ZARAGOZA)
	REVISADO		
	APROBADO		
	FECHA	18/01/2021	

TITULO PLANO	REVISION	Nº PLANO		Elaborado por:
RBDA. VISTA 12		13		Ingeniero Técnico Industrial D. Pedro González Montero. Copitima Nº 4.628
		ESCALA: 1/3.000	FORMATO: A3	

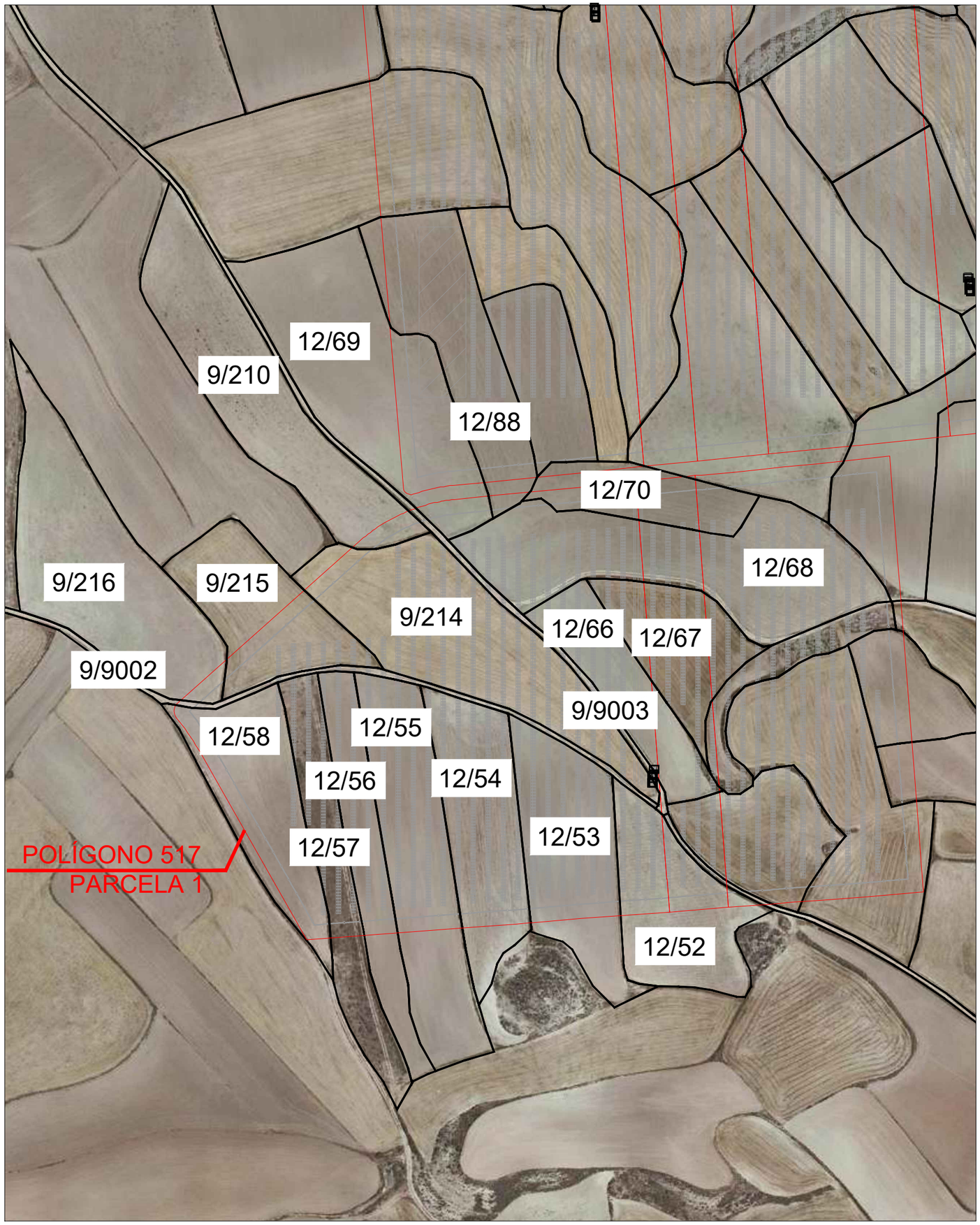

LEYENDA

Reparcelación

X / Y

Parcelas correspondientes a Catastro
Siendo:
X Número de polígono
Y Número de parcela

Nº PARCELA SEGÚN PROYECTO	MUNICIPIO	CORRESPONDIENTE A CATASTRO			REPARCELACIÓN					Área total (m2)	Área total (has)	Área Vallada (m2)	Área Ocupada (has)	Perímetro vallado (m)	Área Ocupada (m2)	Área Ocupada (has)
							UTM									
		POLÍGONO	PARCELA	REFERENCIA CATASTRAL	POLÍGONO	PARCELA	X	Y	HUSO							
13	Pozuelo de Aragón	9	210	50217A009002100000QX	517	1	635093	4621883	30	82.500,61	8,25	74479,87	7,45	785,83	69.846,25	6,98
			214	50217A009002140000QS												
			215	50217A009002150000QZ												
			216	50217A009002160000QU												
			9002	50217A009090020000QF												
			9003	50217A012090030000QM												
		12	52	50217A012000520000QI												
			53	50217A012000530000QJ												
			54	50217A012000540000QE												
			55	50217A012000550000QS												
			56	50217A012000560000QZ												
			57	50217A012000570000QU												
			58	50217A012000580000QH												
			66	50217A012000660000QG												
			67	50217A012000670000QQ												
			68	50217A012000680000QP												
			69	50217A012000690000QL												
			70	50217A012000700000QQ												
			88	50217A012000880000QZ												

Colegio Oficial de Peritos e Ingenieros Técnicos Industriales de Málaga
4628 - Pedro Gonzalez Montero
08/02/2021
VISADO 9347/2020/4
22/24
Puede verificar este documento en:
http://www.copitima.com/verificador/
Código: 8GCNYK8HNDPUYT4GVWWNXH2Q

TITULAR Y PROMOTOR: SARDA SOLAR, S.L.

PSFV SARDA SOLAR

DIBUJADO	
REVISADO	
APROBADO	
FECHA	18/01/2021

PROYECTO: **ANEXO A PROYECTO DE EJECUCIÓN DE PLANTA SOLAR FOTOVOLTAICA "SARDA SOLAR", DE 34,992 MWP, EN EL TÉRMINO MUNICIPAL DE POZUELO DE ARAGÓN (ZARAGOZA)**

TITULO PLANO: RBDA. VISTA 13

REVISION:

Nº PLANO: 14

ESCALA: 1/3.000 FORMATO: A3

Elaborado por:
Ingeniero Técnico Industrial
D. Pedro González Montero. Copitima Nº 4.628

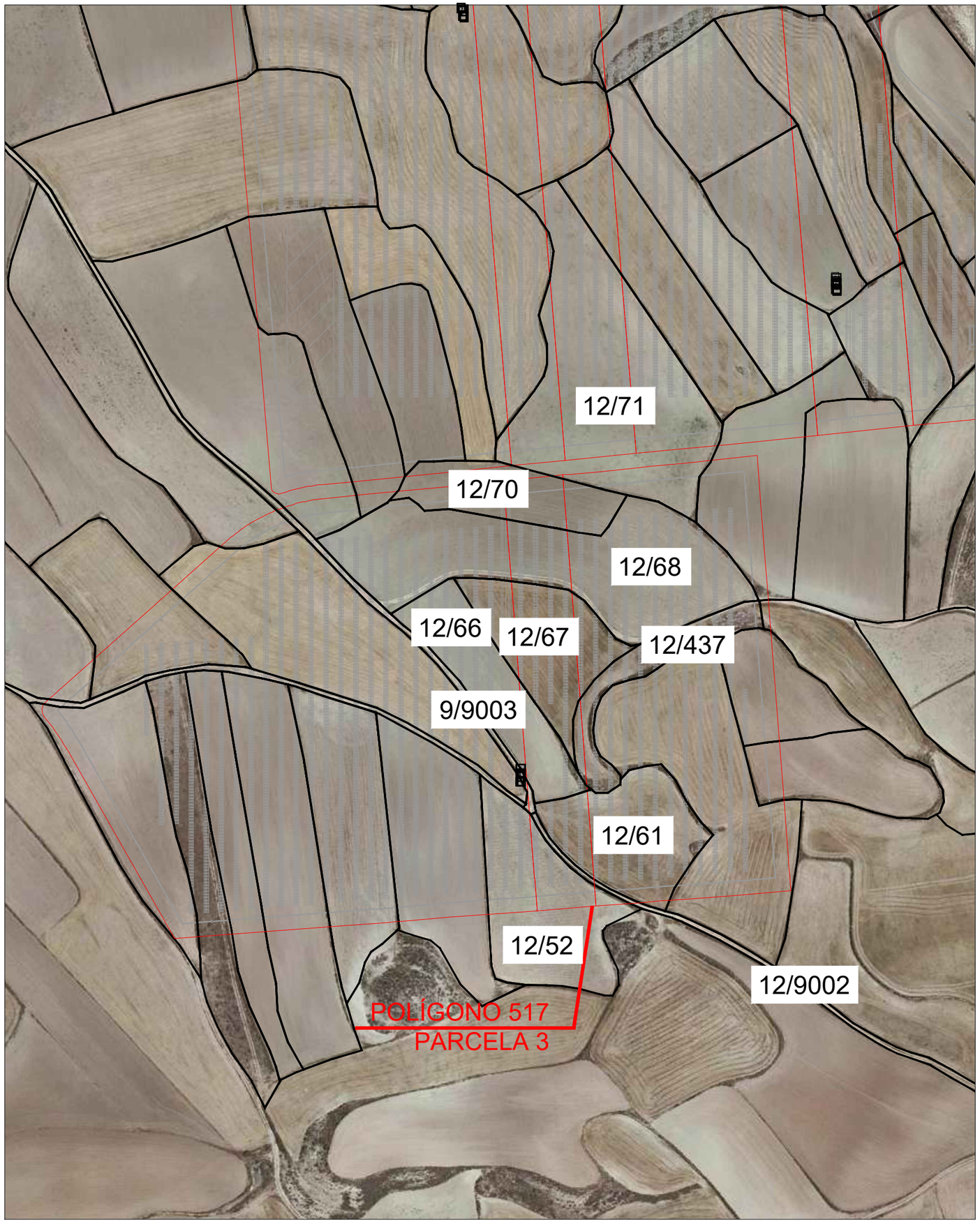

LEYENDA

Reparcelación

Parcelas correspondientes a Catastro
Siendo:
X Número de polígono
Y Número de parcela

X / Y

Nº PARCELA SEGÚN PROYECTO	MUNICIPIO	CORRESPONDIENTE A CATASTRO			REPARCELACIÓN					Área total (m2)	Área total (has)	Área Vallada (m2)	Área Ocupada (has)	Perímetro vallado (m)	Área Ocupada (m2)	Área Ocupada (has)
							UTM									
		POLÍGONO	PARCELA	REFERENCIA CATASTRAL	POLÍGONO	PARCELA	X	Y	HUSO							
14	Pozuelo de Aragón	9	9003	50217A012090030000QM	517	3	635264	4621883	30	12.575,49	1,26	11745,90	1,17	82,91	11.266,46	1,126
		12	52	50217A012000520000QI												
			61	50217A012000610000QH												
			66	50217A012000660000QG												
			67	50217A012000670000QQ												
			68	50217A012000680000QP												
			70	50217A012000700000QQ												
			71	50217A012000710000QP												
			437	50217A012004370000QS												
			9002	50217A012090020000QF												

Colegio Oficial de Peritos e Ingenieros Técnicos Industriales de Málaga
4628 - Pedro Gonzalez Montero
08/02/2021
VISADO 9347/2020/4
23/24
Puede verificar este documento en:
http://www.copitima.com/verificador/
Código: 8GCNYK8HVBPVYT4GVWWNXH2Q

TITULAR Y PROMOTOR	SARDA SOLAR, S.L.		
PSFV SARDA SOLAR	DIBUJADO		PROYECTO
	REVISADO		ANEXO A PROYECTO DE EJECUCIÓN DE PLANTA SOLAR FOTOVOLTAICA "SARDA SOLAR", DE 34,992 MWP, EN EL TÉRMINO MUNICIPAL DE POZUELO DE ARAGÓN (ZARAGOZA)
	APROBADO		
	FECHA	18/01/2021	

TITULO PLANO	REVISION	Nº PLANO		Elaborado por:
RBDA. VISTA 14		15		Ingeniero Técnico Industrial D. Pedro González Montero. Copitima Nº 4.628
		ESCALA: 1/3.000	FORMATO: A3	

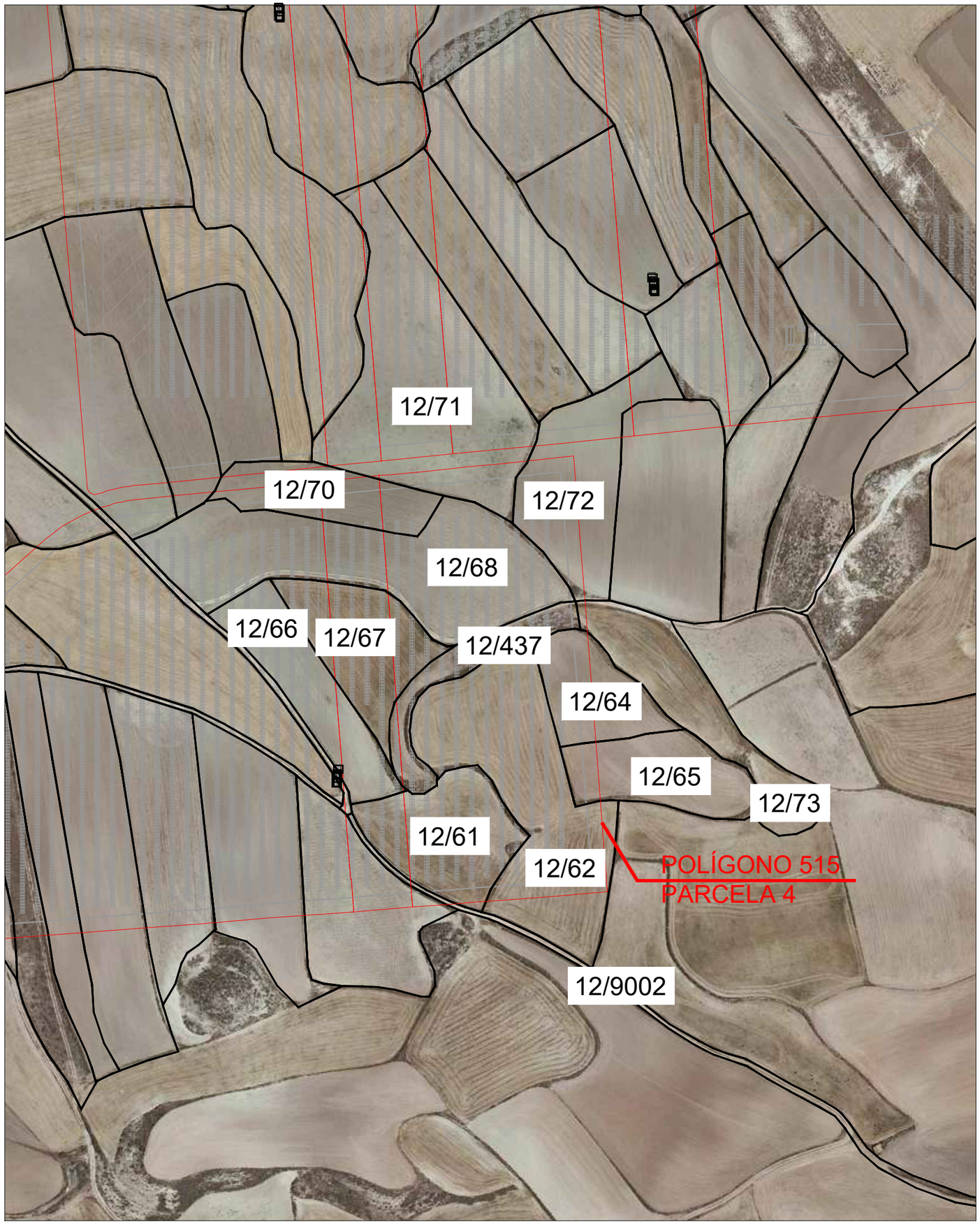

LEYENDA

Reparcelación

Parcelas correspondientes a Catastro
Siendo:
X Número de polígono
Y Número de parcela

X / Y

Nº PARCELA SEGÚN PROYECTO	MUNICIPIO	CORRESPONDIENTE A CATASTRO			REPARCELACIÓN					Área total (m2)	Área total (has)	Área Vallada (m2)	Área Ocupada (has)	Perímetro vallado (m)	Área Ocupada (m2)	Área Ocupada (has)
							UTM									
		POLÍGONO	PARCELA	REFERENCIA CATASTRAL	POLÍGONO	PARCELA	X	Y	HUSO							
15	Pozuelo de Aragón	12	61	50217A012000610000QH	517	4	635338	4621883	30	41.710,05	4,17	36109,45	3,61	539,85	32.942,71	3,29
			62	50217A012000620000QW												
			64	50217A012000640000QB												
			65	50217A012000650000QY												
			66	50217A012000660000QG												
			67	50217A012000670000QQ												
			68	50217A012000680000QP												
			70	50217A012000700000QQ												
			71	50217A012000710000QP												
			72	50217A012000720000QL												
			73	50217A012000730000QT												
			437	50217A012004370000QS												
			9002	50217A012090020000QF												

Colegio Oficial de Peritos e Ingenieros Técnicos Industriales de Málaga
08/02/2021
VISADO 9347/2020/4
24/24
4628 - Pedro Gonzalez Montero
Puede verificar este documento en:
http://www.copitima.com/verificador/
Código: 8GCNYK8HNBPVYT4GVWWNXH2Q

TITULAR Y PROMOTOR	SARDA SOLAR, S.L.		
PSFV SARDA SOLAR	DIBUJADO		PROYECTO
	REVISADO		ANEXO A PROYECTO DE EJECUCIÓN DE PLANTA SOLAR FOTOVOLTAICA "SARDA SOLAR", DE 34,992 MWP, EN EL TÉRMINO MUNICIPAL DE POZUELO DE ARAGÓN (ZARAGOZA)
	APROBADO		
	FECHA	18/01/2021	

TITULO PLANO	REVISION	Nº PLANO		Elaborado por:
RBDA. VISTA 15		16		Ingeniero Técnico Industrial D. Pedro González Montero. Copitima Nº 4.628
		ESCALA: 1/3.000	FORMATO: A3	