ANEXO III: DOCUMENTACIÓN GRÁFICA

N

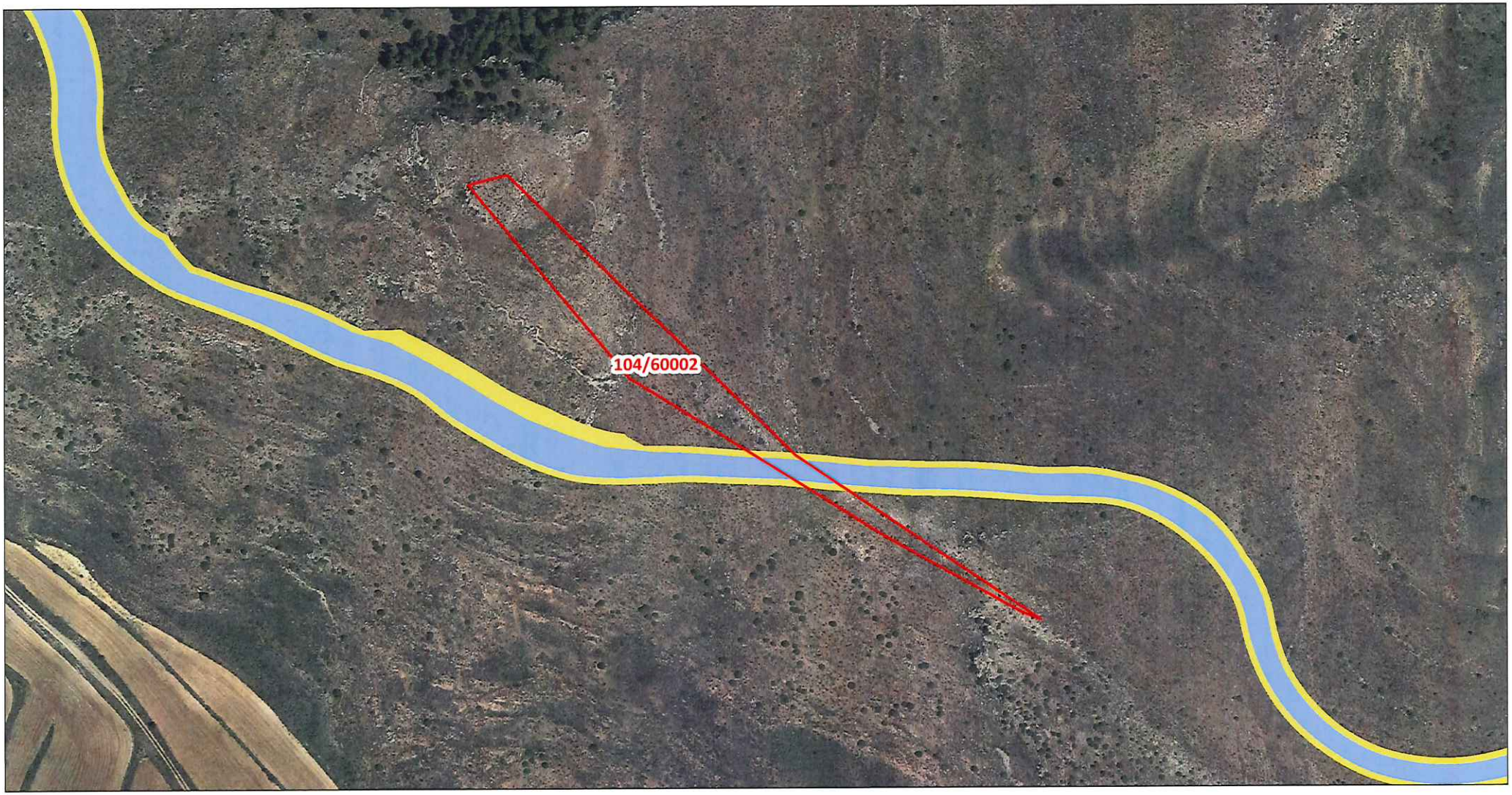

forestalia
FOR THE NEXT ENERGY GENERATION

Departamento de Terrenos

DATOS DE LA PARCELA:

REF. CATASTRAL:	44131C10460002
POLÍGONO:	104
PARCELA:	60002
MUNICIPIO:	Huesa del Comun

- PARCELA AFECTADA
- CIMENTACIÓN DE AEROGENERADOR
- VUELO DE AEROGENERADOR
- PLATAFORMAS DEFINITIVAS
- PLATAFORMAS TEMPORALES
- VIALES DEFINITIVOS
- VIALES TEMPORALES
- SERVIDUMBRE ZANJAS DE M.T.
- ZONAS DE OCUPACIÓN TEMPORAL
- TORRE DE MEDICIÓN
- CENTRO DE SECCIONAMIENTO

Escala: 1:2.500

0 — 50 m.

ORIGINAL: DIN A4

FECHA:	17/06/2021
AUTOR:	Dpto. Terrenos
Nº PLANO:	Plano 3 de 89
FUENTE DE INFORMACIÓN :	Dirección General de Catastro "Secretaría de Estado de Hacienda"

OBSERVACIÓN: ESTA DOCUMENTACIÓN GRÁFICA ES MERAMENTE INFORMATIVA Y NO GENERA NINGÚN VÍNCULO CONTRACTUAL

PROYECTO: P.E. SEGURA I

ANEXO III: DOCUMENTACIÓN GRÁFICA

N

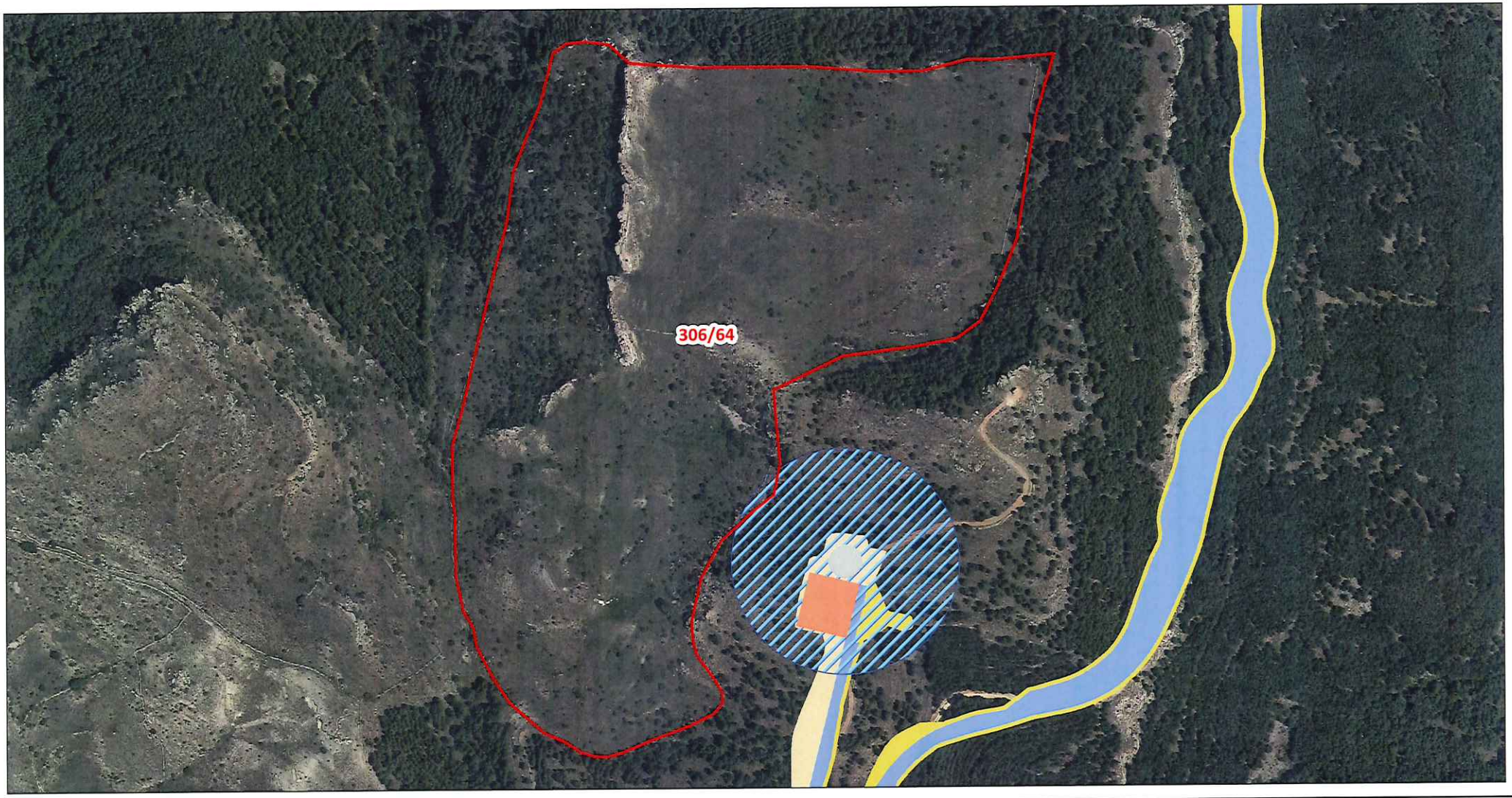

forestalia
FOR THE NEXT ENERGY GENERATION

Departamento de Terrenos

DATOS DE LA PARCELA:

REF. CATASTRAL:	44145D30600064
POLÍGONO:	306
PARCELA:	00064
MUNICIPIO:	Loscos

- PARCELA AFECTADA
- CIMENTACIÓN DE AEROGENERADOR
- VUELO DE AEROGENERADOR
- PLATAFORMAS DEFINITIVAS
- PLATAFORMAS TEMPORALES
- VIALES DEFINITIVOS
- VIALES TEMPORALES
- SERVIDUMBRE ZANJAS DE M.T.
- ZONAS DE OCUPACIÓN TEMPORAL
- TORRE DE MEDICIÓN
- CENTRO DE SECCIONAMIENTO

Escala: 1:4.000

0 — 80 m.

ORIGINAL: DIN A4

FECHA:	17/06/2021
AUTOR:	Dpto. Terrenos
Nº PLANO:	Plano 9 de 89
FUENTE DE INFORMACIÓN :	Dirección General de Catastro "Secretaría de Estado de Hacienda"

OBSERVACIÓN: ESTA DOCUMENTACIÓN GRÁFICA ES MERAMENTE INFORMATIVA Y NO GENERA NINGÚN VÍNCULO CONTRACTUAL

PROYECTO: P.E. SEGURA I

ANEXO III: DOCUMENTACIÓN GRÁFICA

N

forestalia
FOR THE NEXT ENERGY GENERATION

Departamento de Terrenos

DATOS DE LA PARCELA:

REF. CATASTRAL:	44145D30660001
POLÍGONO:	306
PARCELA:	60001
MUNICIPIO:	Loscos

- PARCELA AFECTADA
- CIMENTACIÓN DE AEROGENERADOR
- VUELO DE AEROGENERADOR
- PLATAFORMAS DEFINITIVAS
- PLATAFORMAS TEMPORALES
- VIALES DEFINITIVOS
- VIALES TEMPORALES
- SERVIDUMBRE ZANJAS DE M.T.
- ZONAS DE OCUPACIÓN TEMPORAL
- TORRE DE MEDICIÓN
- CENTRO DE SECCIONAMIENTO

Escala: 1:2.500

0 — 50 m.

ORIGINAL: DIN A4

FECHA:	17/06/2021
AUTOR:	Dpto. Terrenos
Nº PLANO:	Plano 8 de 89
FUENTE DE INFORMACIÓN :	Dirección General de Catastro "Secretaría de Estado de Hacienda"

OBSERVACIÓN: ESTA DOCUMENTACIÓN GRÁFICA ES MERAMENTE INFORMATIVA Y NO GENERA NINGÚN VÍNCULO CONTRACTUAL

PROYECTO: P.E. SEGURA I

ANEXO III: DOCUMENTACIÓN GRÁFICA

N

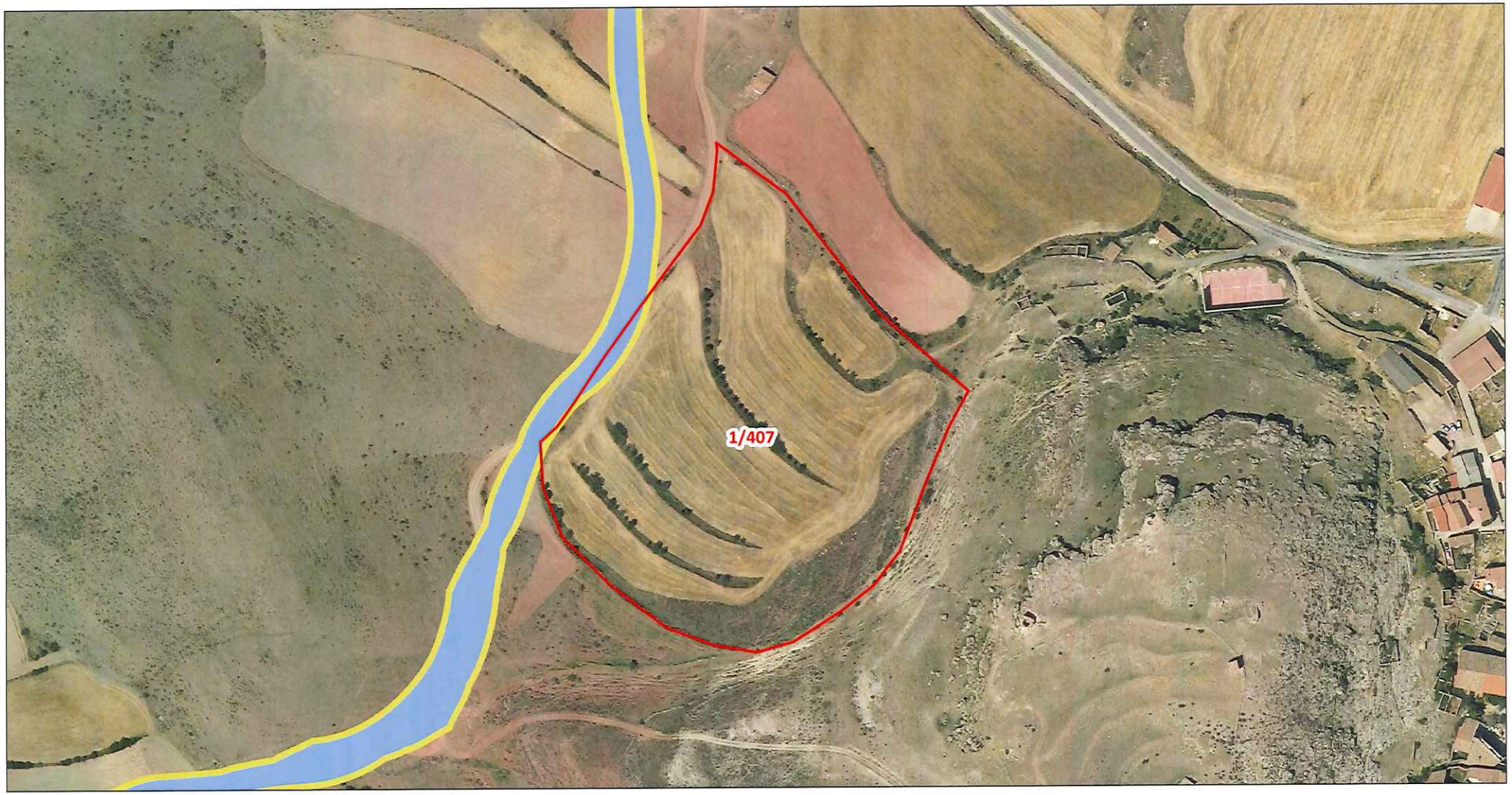

forestalia
FOR THE NEXT ENERGY GENERATION

Departamento de Terrenos

DATOS DE LA PARCELA:

REF. CATASTRAL:	44160A00100407
POLÍGONO:	001
PARCELA:	00407
MUNICIPIO:	Monforte de Moyuela

- PARCELA AFECTADA
- CIMENTACIÓN DE AEROGENERADOR
- VUELO DE AEROGENERADOR
- PLATAFORMAS DEFINITIVAS
- PLATAFORMAS TEMPORALES
- VIALES DEFINITIVOS
- VIALES TEMPORALES
- SERVIDUMBRE ZANJAS DE M.T.
- ZONAS DE OCUPACIÓN TEMPORAL
- TORRE DE MEDICIÓN
- CENTRO DE SECCIONAMIENTO

Escala: 1:2.500

0 — 50 m.

ORIGINAL: DIN A4

FECHA:	17/06/2021
AUTOR:	Dpto. Terrenos
Nº PLANO:	Plano 52 de 89
FUENTE DE INFORMACIÓN :	Dirección General de Catastro "Secretaría de Estado de Hacienda"

OBSERVACIÓN: ESTA DOCUMENTACIÓN GRÁFICA ES MERAMENTE INFORMATIVA Y NO GENERA NINGÚN VÍNCULO CONTRACTUAL

PROYECTO: P.E. SEGURA I

ANEXO III: DOCUMENTACIÓN GRÁFICA

N

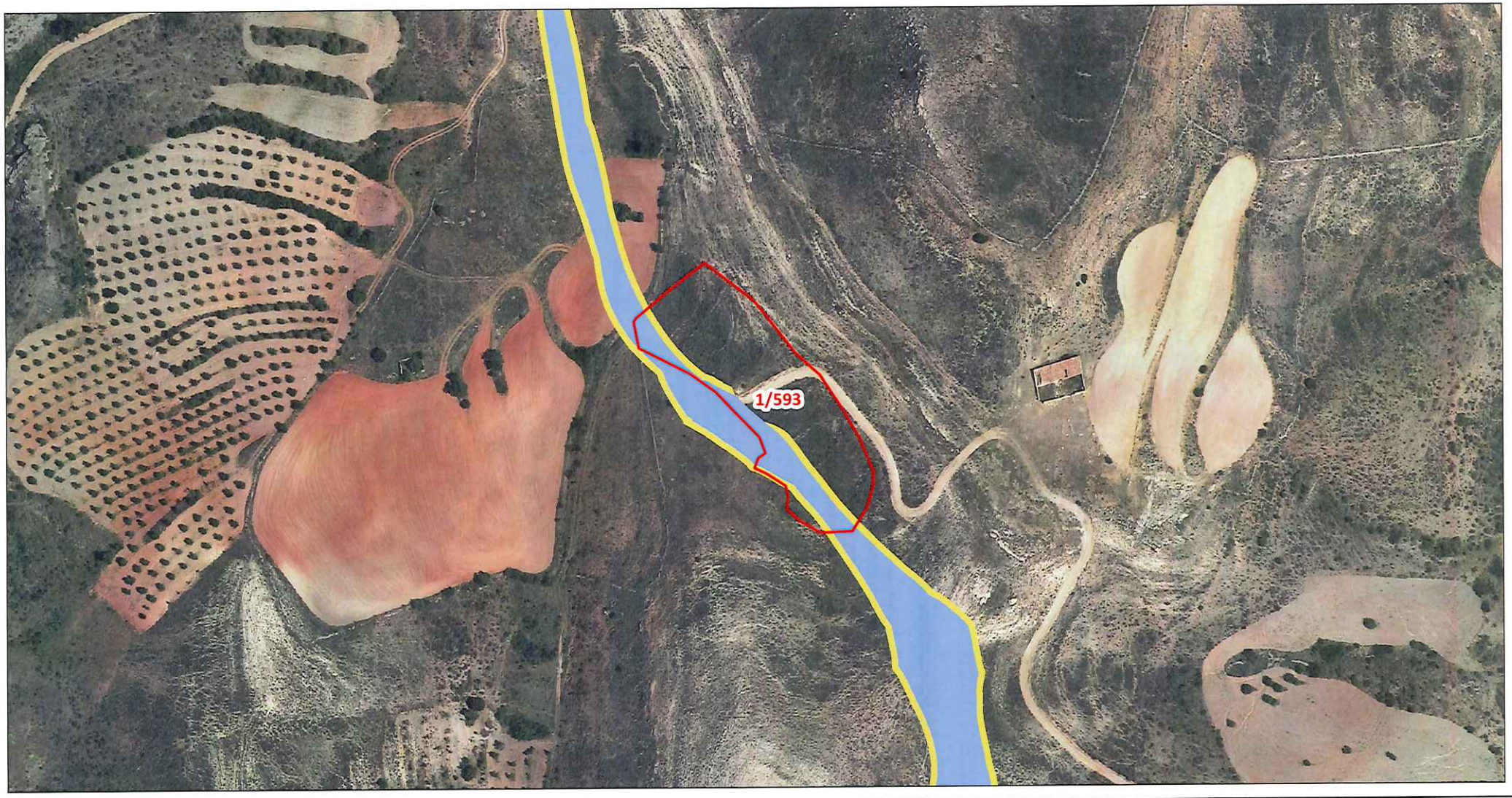

forestalia
FOR THE NEXT ENERGY GENERATION

Departamento de Terrenos

DATOS DE LA PARCELA:

REF. CATASTRAL:	44160A00100593
POLÍGONO:	001
PARCELA:	00593
MUNICIPIO:	Monforte de Moyuela

- PARCELA AFECTADA
- CIMENTACIÓN DE AEROGENERADOR
- VUELO DE AEROGENERADOR
- PLATAFORMAS DEFINITIVAS
- PLATAFORMAS TEMPORALES
- VIALES DEFINITIVOS
- VIALES TEMPORALES
- SERVIDUMBRE ZANJAS DE M.T.
- ZONAS DE OCUPACIÓN TEMPORAL
- TORRE DE MEDICIÓN
- CENTRO DE SECCIONAMIENTO

Escala: 1:2.500

0 — 50 m.

ORIGINAL: DIN A4

FECHA:	17/06/2021
AUTOR:	Dpto. Terrenos
Nº PLANO:	Plano 73 de 89
FUENTE DE INFORMACIÓN :	Dirección General de Catastro "Secretaría de Estado de Hacienda"

OBSERVACIÓN: ESTA DOCUMENTACIÓN GRÁFICA ES MERAMENTE INFORMATIVA Y NO GENERA NINGÚN VÍNCULO CONTRACTUAL

PROYECTO: P.E. SEGURA I

ANEXO III: DOCUMENTACIÓN GRÁFICA

N

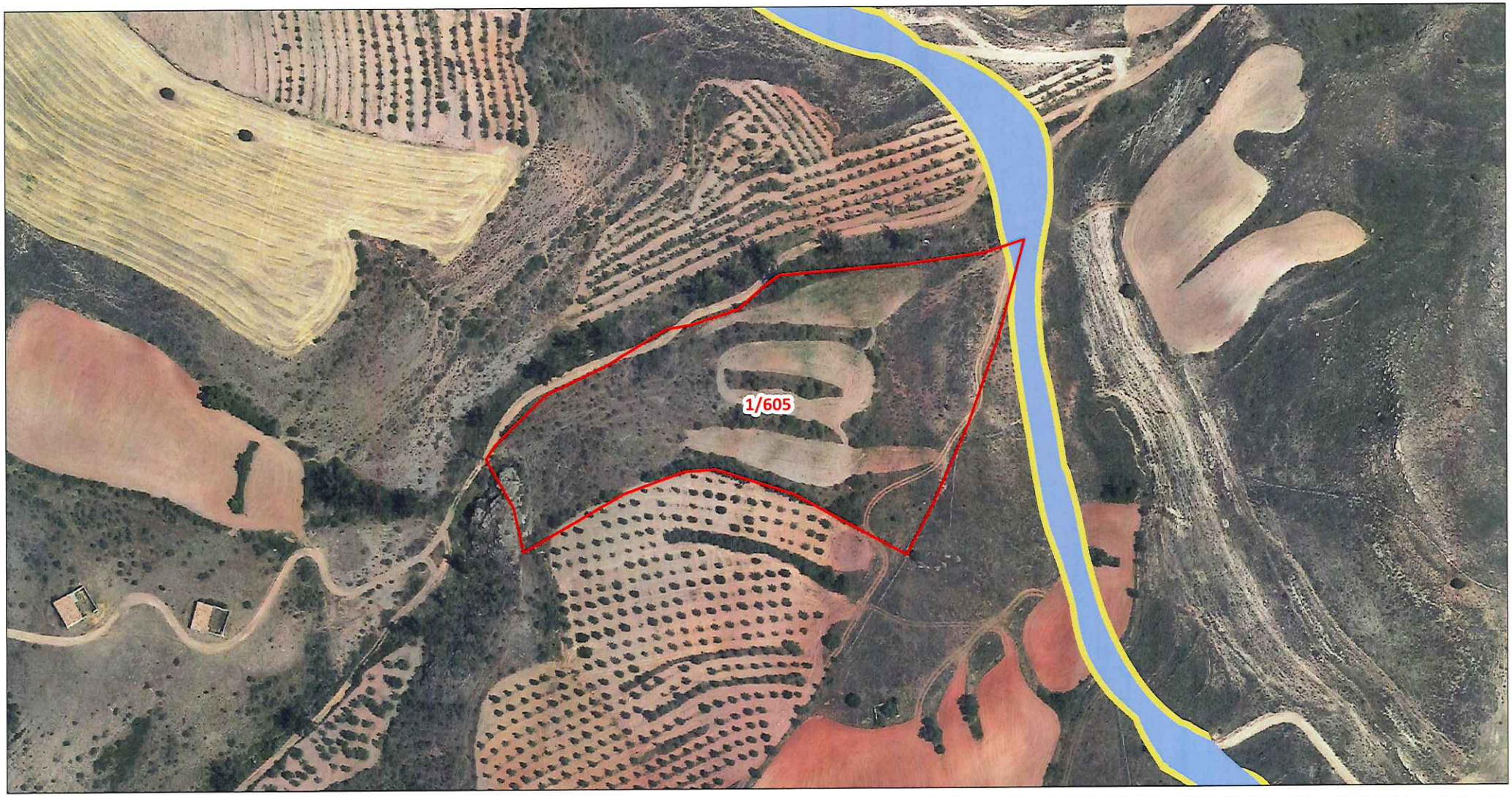

forestalia
FOR THE NEXT ENERGY GENERATION

Departamento de Terrenos

DATOS DE LA PARCELA:

REF. CATASTRAL:	44160A00100605
POLÍGONO:	001
PARCELA:	00605
MUNICIPIO:	Monforte de Moyuela

- PARCELA AFECTADA
- CIMENTACIÓN DE AEROGENERADOR
- VUELO DE AEROGENERADOR
- PLATAFORMAS DEFINITIVAS
- PLATAFORMAS TEMPORALES
- VIALES DEFINITIVOS
- VIALES TEMPORALES
- SERVIDUMBRE ZANJAS DE M.T.
- ZONAS DE OCUPACIÓN TEMPORAL
- TORRE DE MEDICIÓN
- CENTRO DE SECCIONAMIENTO

Escala: 1:2.500

0 — 50 m.

ORIGINAL: DIN A4

FECHA:	17/06/2021
AUTOR:	Dpto. Terrenos
Nº PLANO:	Plano 68 de 89
FUENTE DE INFORMACIÓN:	Dirección General de Catastro "Secretaría de Estado de Hacienda"

OBSERVACIÓN: ESTA DOCUMENTACIÓN GRÁFICA ES MERAMENTE INFORMATIVA Y NO GENERA NINGÚN VÍNCULO CONTRACTUAL

PROYECTO: P.E. SEGURA I

ANEXO III: DOCUMENTACIÓN GRÁFICA

N

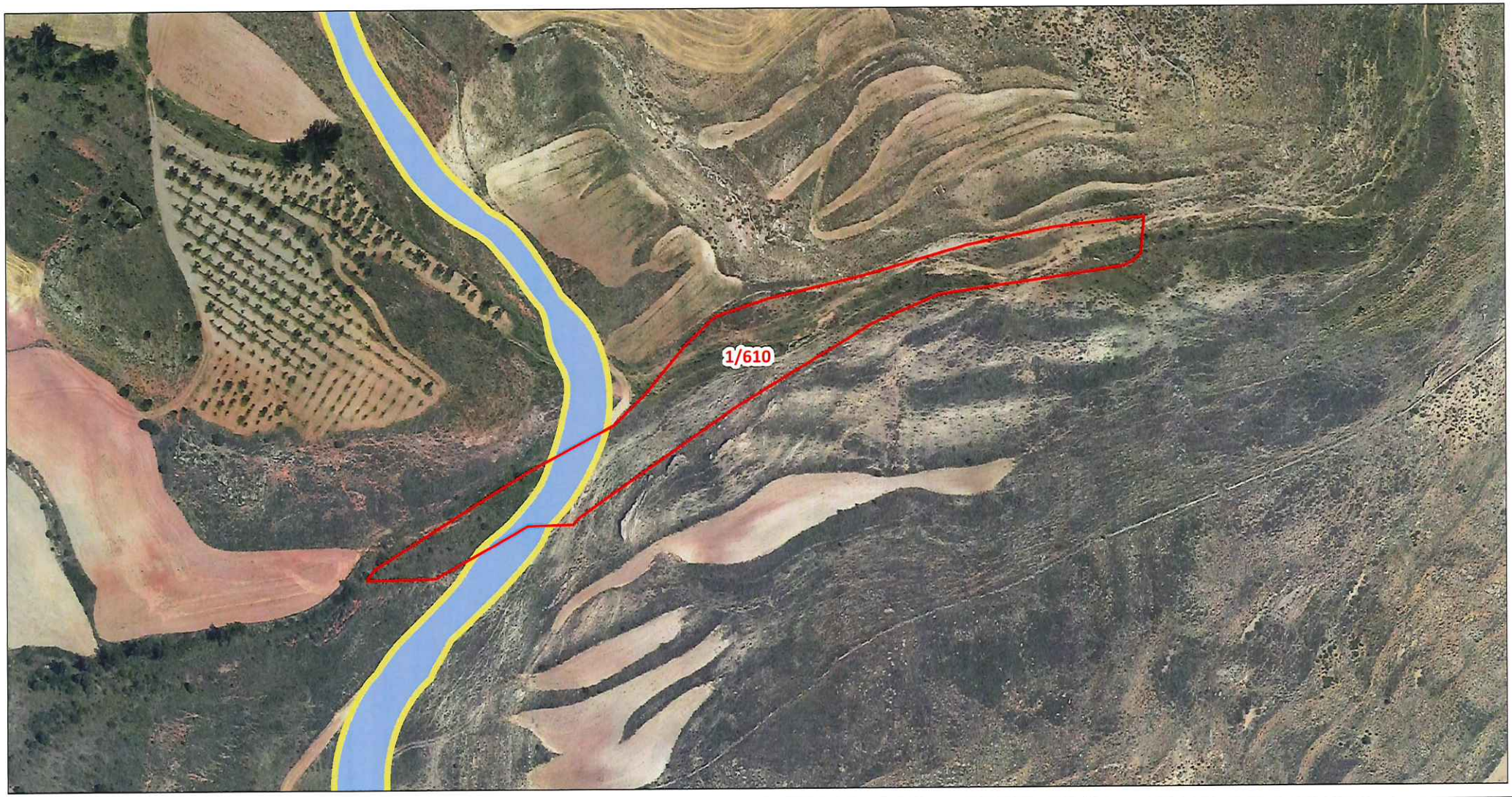

forestalia
FOR THE NEXT ENERGY GENERATION

Departamento de Terrenos

DATOS DE LA PARCELA:

REF. CATASTRAL:	44160A00100610
POLÍGONO:	001
PARCELA:	00610
MUNICIPIO:	Monforte de Moyuela

- PARCELA AFECTADA
- CIMENTACIÓN DE AEROGENERADOR
- VUELO DE AEROGENERADOR
- PLATAFORMAS DEFINITIVAS
- PLATAFORMAS TEMPORALES
- VIALES DEFINITIVOS
- VIALES TEMPORALES
- SERVIDUMBRE ZANJAS DE M.T.
- ZONAS DE OCUPACIÓN TEMPORAL
- TORRE DE MEDICIÓN
- CENTRO DE SECCIONAMIENTO

Escala: 1:2.500

0 — 50 m.

ORIGINAL: DIN A4

FECHA:	17/06/2021
AUTOR:	Dpto. Terrenos
Nº PLANO:	Plano 30 de 89
FUENTE DE INFORMACIÓN :	Dirección General de Catastro "Secretaría de Estado de Hacienda"

OBSERVACIÓN: ESTA DOCUMENTACIÓN GRÁFICA ES MERAMENTE INFORMATIVA Y NO GENERA NINGÚN VÍNCULO CONTRACTUAL

PROYECTO: P.E. SEGURA I

ANEXO III: DOCUMENTACIÓN GRÁFICA

N

forestalia
FOR THE NEXT ENERGY GENERATION

Departamento de Terrenos

DATOS DE LA PARCELA:

REF. CATASTRAL:	44160A00100611
POLÍGONO:	001
PARCELA:	00611
MUNICIPIO:	Monforte de Moyuela

- PARCELA AFECTADA
- CIMENTACIÓN DE AEROGENERADOR
- VUELO DE AEROGENERADOR
- PLATAFORMAS DEFINITIVAS
- PLATAFORMAS TEMPORALES
- VIALES DEFINITIVOS
- VIALES TEMPORALES
- SERVIDUMBRE ZANJAS DE M.T.
- ZONAS DE OCUPACIÓN TEMPORAL
- TORRE DE MEDICIÓN
- CENTRO DE SECCIONAMIENTO

Escala: 1:2.500

0 — 50 m.

ORIGINAL: DIN A4

FECHA:	17/06/2021
AUTOR:	Dpto. Terrenos
Nº PLANO:	Plano 31 de 89
FUENTE DE INFORMACIÓN :	Dirección General de Catastro "Secretaría de Estado de Hacienda"

OBSERVACIÓN: ESTA DOCUMENTACIÓN GRÁFICA ES MERAMENTE INFORMATIVA Y NO GENERA NINGÚN VÍNCULO CONTRACTUAL

PROYECTO: P.E. SEGURA I

ANEXO III: DOCUMENTACIÓN GRÁFICA

N

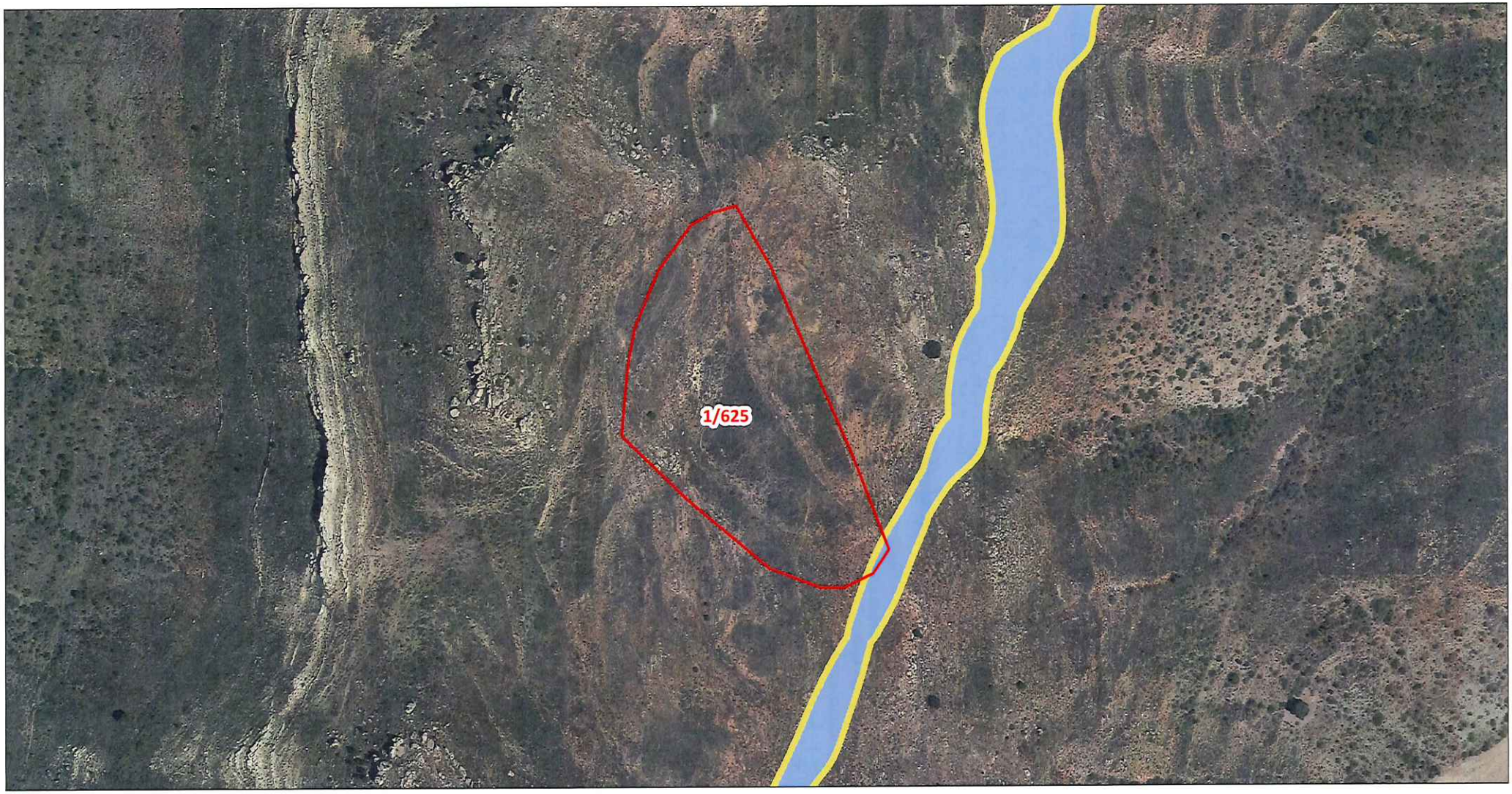

forestalia
FOR THE NEXT ENERGY GENERATION

Departamento de Terrenos

DATOS DE LA PARCELA:

REF. CATASTRAL:	44160A00100625
POLÍGONO:	001
PARCELA:	00625
MUNICIPIO:	Monforte de Moyuela

- PARCELA AFECTADA
- CIMENTACIÓN DE AEROGENERADOR
- VUELO DE AEROGENERADOR
- PLATAFORMAS DEFINITIVAS
- PLATAFORMAS TEMPORALES
- VIALES DEFINITIVOS
- VIALES TEMPORALES
- SERVIDUMBRE ZANJAS DE M.T.
- ZONAS DE OCUPACIÓN TEMPORAL
- TORRE DE MEDICIÓN
- CENTRO DE SECCIONAMIENTO

Escala: 1:2.500

0 — 50 m.

ORIGINAL: DIN A4

FECHA:	17/06/2021
AUTOR:	Dpto. Terrenos
Nº PLANO:	Plano 54 de 89
FUENTE DE INFORMACIÓN :	Dirección General de Catastro "Secretaría de Estado de Hacienda"

OBSERVACIÓN: ESTA DOCUMENTACIÓN GRÁFICA ES MERAMENTE INFORMATIVA Y NO GENERA NINGÚN VÍNCULO CONTRACTUAL

PROYECTO: P.E. SEGURA I

ANEXO III: DOCUMENTACIÓN GRÁFICA

N

forestalia
FOR THE NEXT ENERGY GENERATION

Departamento de Terrenos

DATOS DE LA PARCELA:

REF. CATASTRAL:	44160A00100652
POLÍGONO:	001
PARCELA:	00652
MUNICIPIO:	Monforte de Moyuela

- PARCELA AFECTADA
- CIMENTACIÓN DE AEROGENERADOR
- VUELO DE AEROGENERADOR
- PLATAFORMAS DEFINITIVAS
- PLATAFORMAS TEMPORALES
- VIALES DEFINITIVOS
- VIALES TEMPORALES
- SERVIDUMBRE ZANJAS DE M.T.
- ZONAS DE OCUPACIÓN TEMPORAL
- TORRE DE MEDICIÓN
- CENTRO DE SECCIONAMIENTO

Escala: 1:2.500

0 — 50 m.

ORIGINAL: DIN A4

FECHA:	17/06/2021
AUTOR:	Dpto. Terrenos
Nº PLANO:	Plano 81 de 89
FUENTE DE INFORMACIÓN :	Dirección General de Catastro "Secretaría de Estado de Hacienda"

OBSERVACIÓN: ESTA DOCUMENTACIÓN GRÁFICA ES MERAMENTE INFORMATIVA Y NO GENERA NINGÚN VÍNCULO CONTRACTUAL

PROYECTO: P.E. SEGURA I

ANEXO III: DOCUMENTACIÓN GRÁFICA

N

forestalia
FOR THE NEXT ENERGY GENERATION

Departamento de Terrenos

DATOS DE LA PARCELA:

REF. CATASTRAL:	44160A00100653
POLÍGONO:	001
PARCELA:	00653
MUNICIPIO:	Monforte de Moyuela

- PARCELA AFECTADA
- CIMENTACIÓN DE AEROGENERADOR
- VUELO DE AEROGENERADOR
- PLATAFORMAS DEFINITIVAS
- PLATAFORMAS TEMPORALES
- VIALES DEFINITIVOS
- VIALES TEMPORALES
- SERVIDUMBRE ZANJAS DE M.T.
- ZONAS DE OCUPACIÓN TEMPORAL
- TORRE DE MEDICIÓN
- CENTRO DE SECCIONAMIENTO

Escala: 1:2.500

0 — 50 m.

ORIGINAL: DIN A4

FECHA:	17/06/2021
AUTOR:	Dpto. Terrenos
Nº PLANO:	Plano 77 de 89
FUENTE DE INFORMACIÓN :	Dirección General de Catastro "Secretaría de Estado de Hacienda"

OBSERVACIÓN: ESTA DOCUMENTACIÓN GRÁFICA ES MERAMENTE INFORMATIVA Y NO GENERA NINGÚN VÍNCULO CONTRACTUAL

PROYECTO: P.E. SEGURA I

ANEXO III: DOCUMENTACIÓN GRÁFICA

N

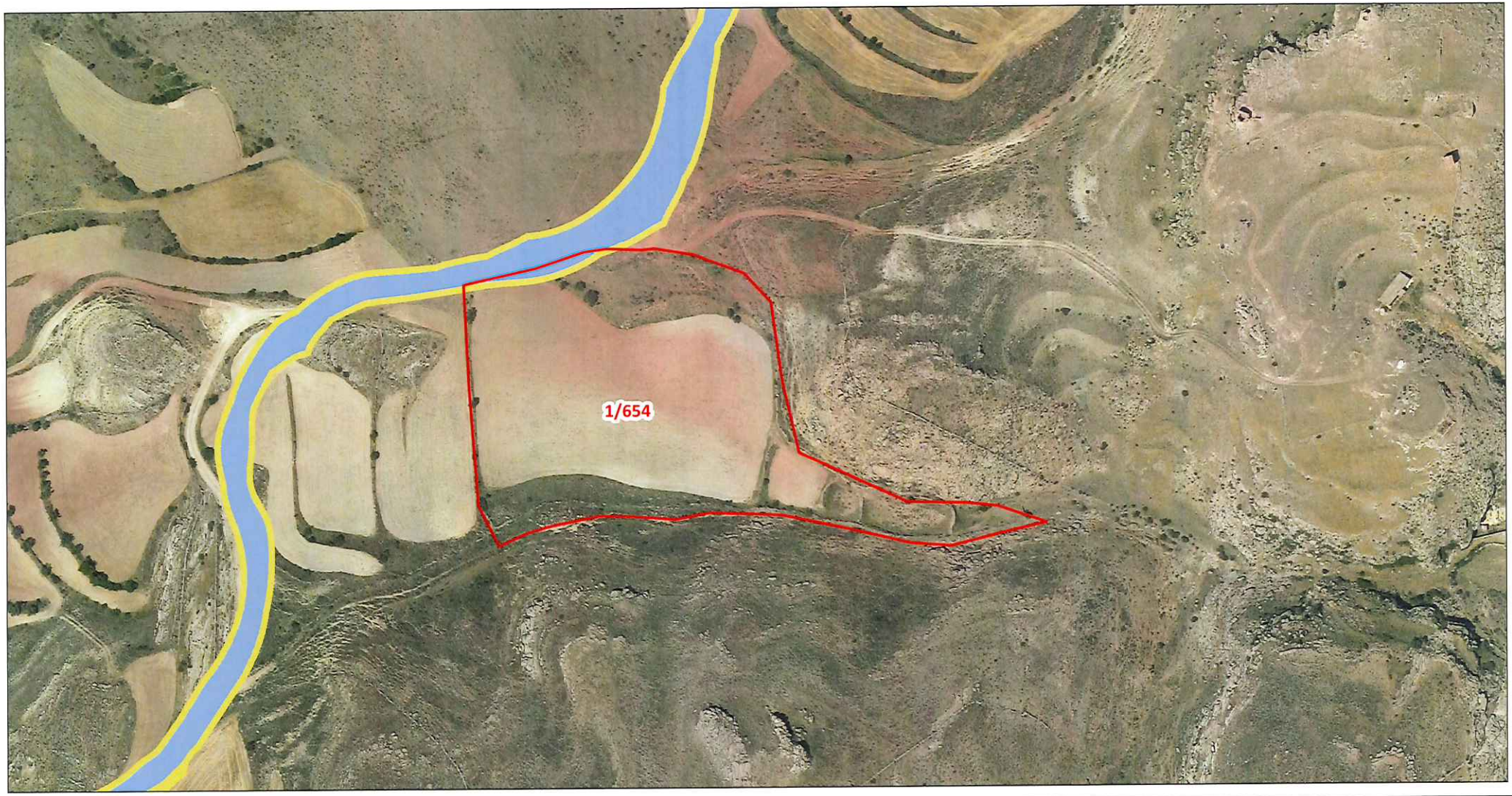

forestalia
FOR THE NEXT ENERGY GENERATION

Departamento de Terrenos

DATOS DE LA PARCELA:

REF. CATASTRAL:	44160A00100654
POLÍGONO:	001
PARCELA:	00654
MUNICIPIO:	Monforte de Moyuela

- PARCELA AFECTADA
- CIMENTACIÓN DE AEROGENERADOR
- VUELO DE AEROGENERADOR
- PLATAFORMAS DEFINITIVAS
- PLATAFORMAS TEMPORALES
- VIALES DEFINITIVOS
- VIALES TEMPORALES
- SERVIDUMBRE ZANJAS DE M.T.
- ZONAS DE OCUPACIÓN TEMPORAL
- TORRE DE MEDICIÓN
- CENTRO DE SECCIONAMIENTO

Escala: 1:2.500

0 — 50 m.

ORIGINAL: DIN A4

FECHA:	17/06/2021
AUTOR:	Dpto. Terrenos
Nº PLANO:	Plano 78 de 89
FUENTE DE INFORMACIÓN :	Dirección General de Catastro "Secretaría de Estado de Hacienda"

OBSERVACIÓN: ESTA DOCUMENTACIÓN GRÁFICA ES MERAMENTE INFORMATIVA Y NO GENERA NINGÚN VÍNCULO CONTRACTUAL

PROYECTO: P.E. SEGURA I

ANEXO III: DOCUMENTACIÓN GRÁFICA

N

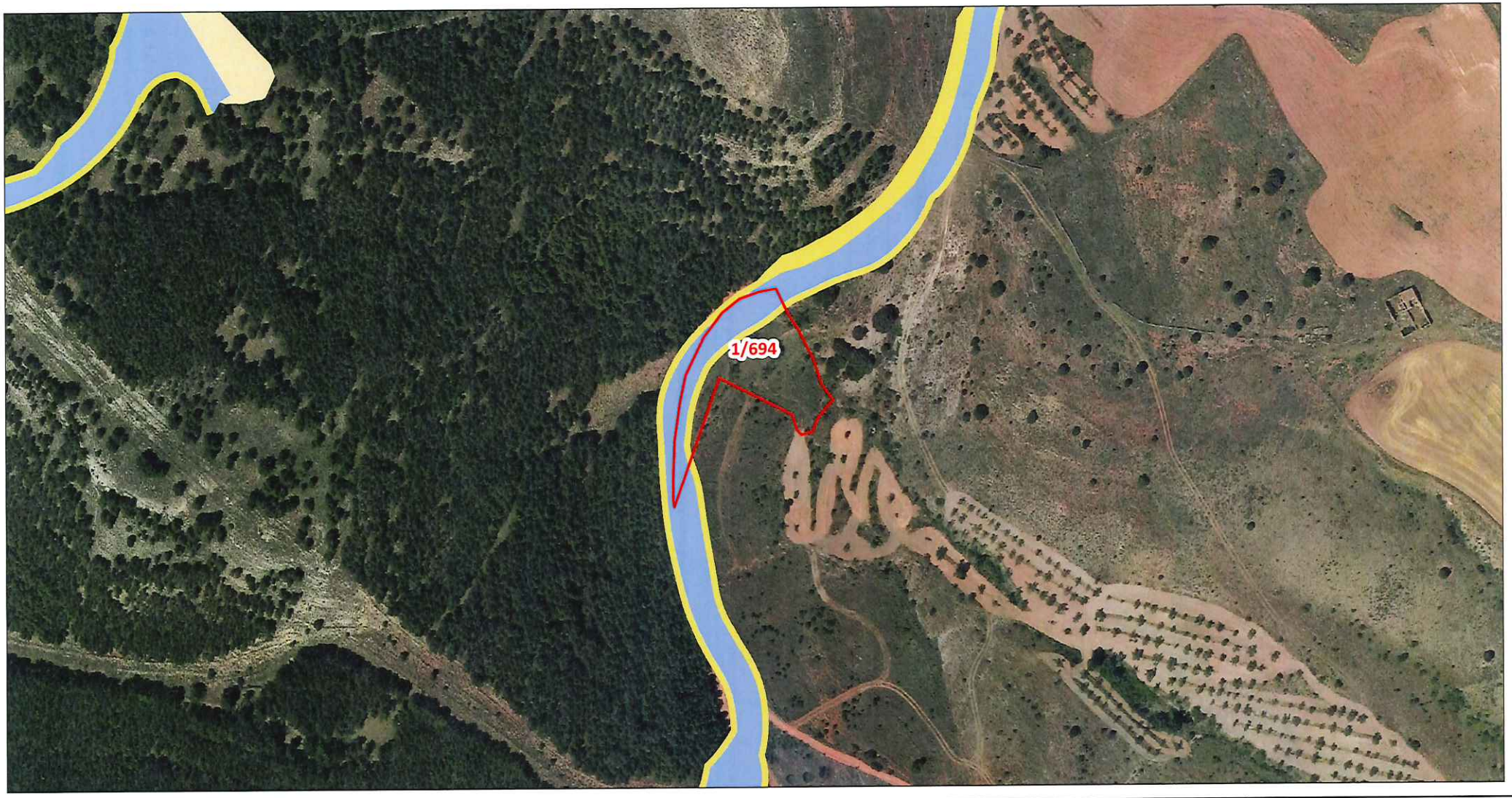

forestalia
FOR THE NEXT ENERGY GENERATION

Departamento de Terrenos

DATOS DE LA PARCELA:

REF. CATASTRAL:	44160A00100694
POLÍGONO:	001
PARCELA:	00694
MUNICIPIO:	Monforte de Moyuela

- PARCELA AFECTADA
- CIMENTACIÓN DE AEROGENERADOR
- VUELO DE AEROGENERADOR
- PLATAFORMAS DEFINITIVAS
- PLATAFORMAS TEMPORALES
- VIALES DEFINITIVOS
- VIALES TEMPORALES
- SERVIDUMBRE ZANJAS DE M.T.
- ZONAS DE OCUPACIÓN TEMPORAL
- TORRE DE MEDICIÓN
- CENTRO DE SECCIONAMIENTO

Escala: 1:2.500

0 — 50 m.

ORIGINAL: DIN A4

FECHA:	17/06/2021
AUTOR:	Dpto. Terrenos
Nº PLANO:	Plano 86 de 89
FUENTE DE INFORMACIÓN :	Dirección General de Catastro "Secretaría de Estado de Hacienda"

OBSERVACIÓN: ESTA DOCUMENTACIÓN GRÁFICA ES MERAMENTE INFORMATIVA Y NO GENERA NINGÚN VÍNCULO CONTRACTUAL

PROYECTO: P.E. SEGURA I

ANEXO III: DOCUMENTACIÓN GRÁFICA

N

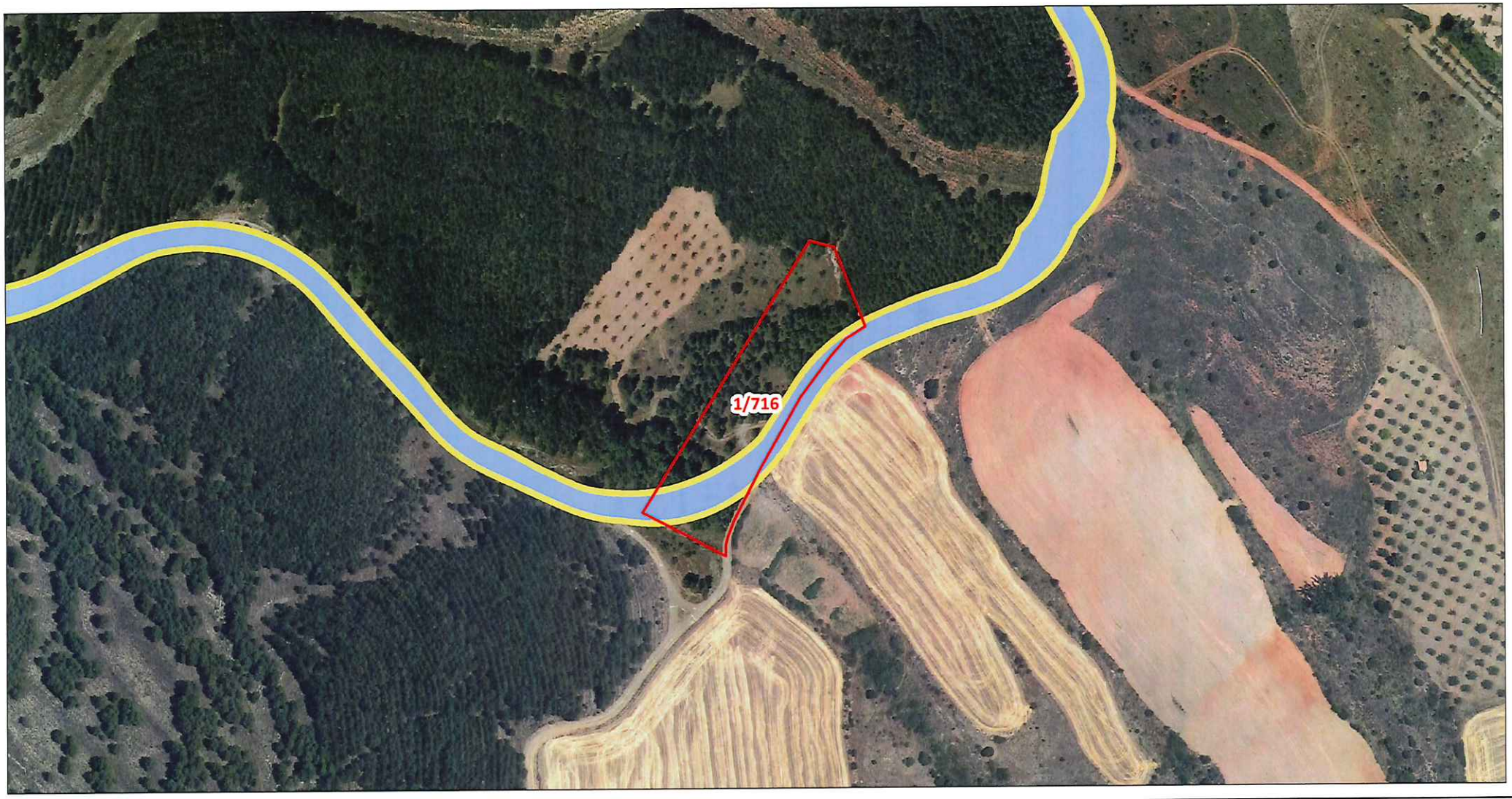

forestalia
FOR THE NEXT ENERGY GENERATION

Departamento de Terrenos

DATOS DE LA PARCELA:

REF. CATASTRAL:	44160A00100716
POLÍGONO:	001
PARCELA:	00716
MUNICIPIO:	Monforte de Moyuela

- PARCELA AFECTADA
- CIMENTACIÓN DE AEROGENERADOR
- VUELO DE AEROGENERADOR
- PLATAFORMAS DEFINITIVAS
- PLATAFORMAS TEMPORALES
- VIALES DEFINITIVOS
- VIALES TEMPORALES
- SERVIDUMBRE ZANJAS DE M.T.
- ZONAS DE OCUPACIÓN TEMPORAL
- TORRE DE MEDICIÓN
- CENTRO DE SECCIONAMIENTO

Escala: 1:2.500

0 — 50 m.

ORIGINAL: DIN A4

FECHA:	17/06/2021
AUTOR:	Dpto. Terrenos
Nº PLANO:	Plano 43 de 89
FUENTE DE INFORMACIÓN :	Dirección General de Catastro "Secretaría de Estado de Hacienda"

OBSERVACIÓN: ESTA DOCUMENTACIÓN GRÁFICA ES MERAMENTE INFORMATIVA Y NO GENERA NINGÚN VÍNCULO CONTRACTUAL

PROYECTO: P.E. SEGURA I

ANEXO III: DOCUMENTACIÓN GRÁFICA

N

forestalia
FOR THE NEXT ENERGY GENERATION

Departamento de Terrenos

DATOS DE LA PARCELA:

REF. CATASTRAL:	44160A00100746
POLÍGONO:	001
PARCELA:	00746
MUNICIPIO:	Monforte de Moyuela

- PARCELA AFECTADA
- CIMENTACIÓN DE AEROGENERADOR
- VUELO DE AEROGENERADOR
- PLATAFORMAS DEFINITIVAS
- PLATAFORMAS TEMPORALES
- VIALES DEFINITIVOS
- VIALES TEMPORALES
- SERVIDUMBRE ZANJAS DE M.T.
- ZONAS DE OCUPACIÓN TEMPORAL
- TORRE DE MEDICIÓN
- CENTRO DE SECCIONAMIENTO

Escala: 1:2.500

0 — 50 m.

ORIGINAL: DIN A4

FECHA:	17/06/2021
AUTOR:	Dpto. Terrenos
Nº PLANO:	Plano 29 de 89
FUENTE DE INFORMACIÓN:	Dirección General de Catastro "Secretaría de Estado de Hacienda"

OBSERVACIÓN: ESTA DOCUMENTACIÓN GRÁFICA ES MERAMENTE INFORMATIVA Y NO GENERA NINGÚN VÍNCULO CONTRACTUAL

PROYECTO: P.E. SEGURA I

ANEXO III: DOCUMENTACIÓN GRÁFICA

N

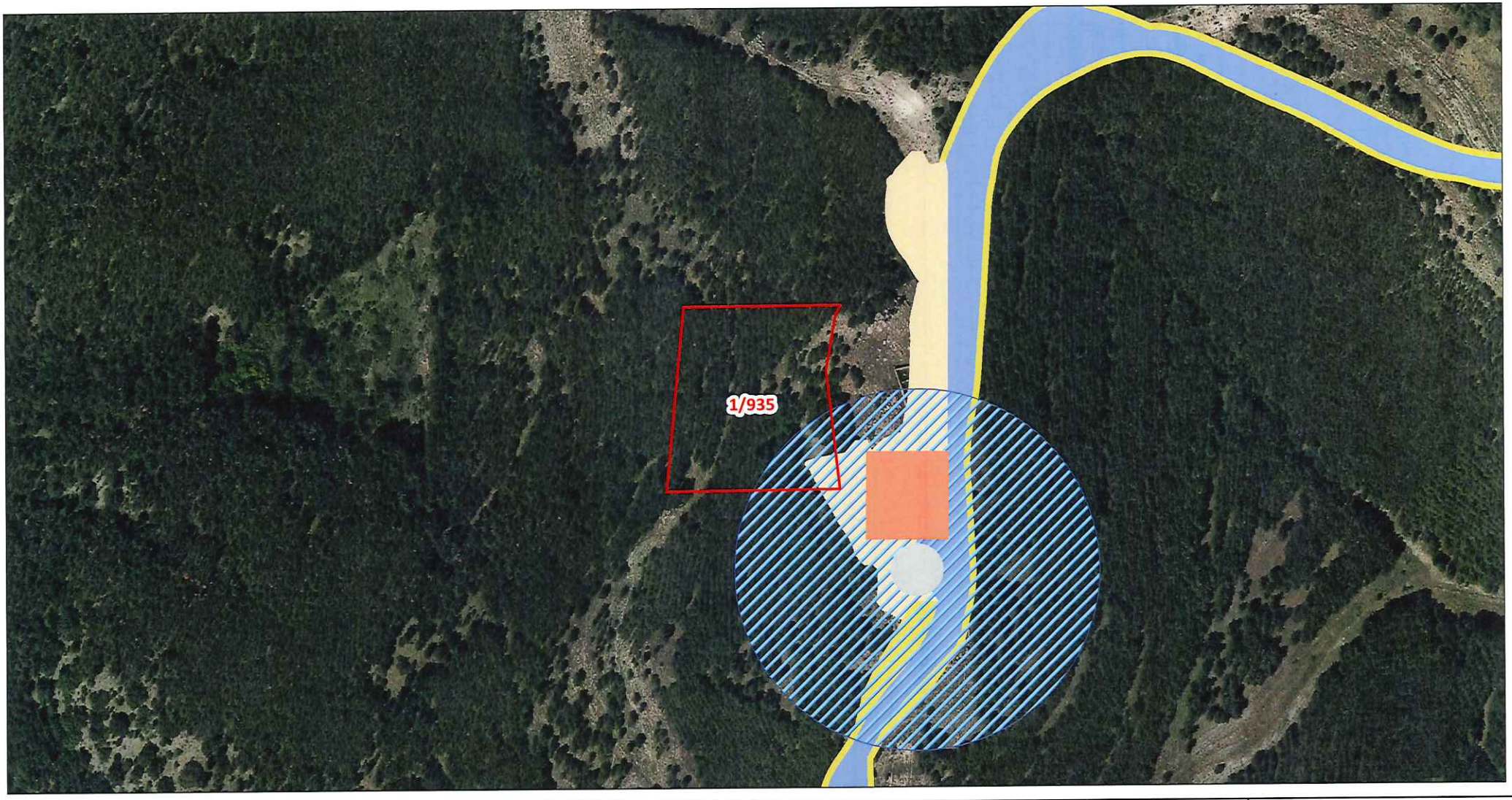

forestalia
FOR THE NEXT ENERGY GENERATION

Departamento de Terrenos

DATOS DE LA PARCELA:

REF. CATASTRAL:	44160A00100935
POLÍGONO:	001
PARCELA:	00935
MUNICIPIO:	Monforte de Moyuela

- PARCELA AFECTADA
- CIMENTACIÓN DE AEROGENERADOR
- VUELO DE AEROGENERADOR
- PLATAFORMAS DEFINITIVAS
- PLATAFORMAS TEMPORALES
- VIALES DEFINITIVOS
- VIALES TEMPORALES
- SERVIDUMBRE ZANJAS DE M.T.
- ZONAS DE OCUPACIÓN TEMPORAL
- TORRE DE MEDICIÓN
- CENTRO DE SECCIONAMIENTO

Escala: 1:2.500

0 — 50 m.

ORIGINAL: DIN A4

FECHA:	17/06/2021
AUTOR:	Dpto. Terrenos
Nº PLANO:	Plano 46 de 89
FUENTE DE INFORMACIÓN :	Dirección General de Catastro "Secretaría de Estado de Hacienda"

OBSERVACIÓN: ESTA DOCUMENTACIÓN GRÁFICA ES MERAMENTE INFORMATIVA Y NO GENERA NINGÚN VÍNCULO CONTRACTUAL

PROYECTO: P.E. SEGURA I

ANEXO III: DOCUMENTACIÓN GRÁFICA

N

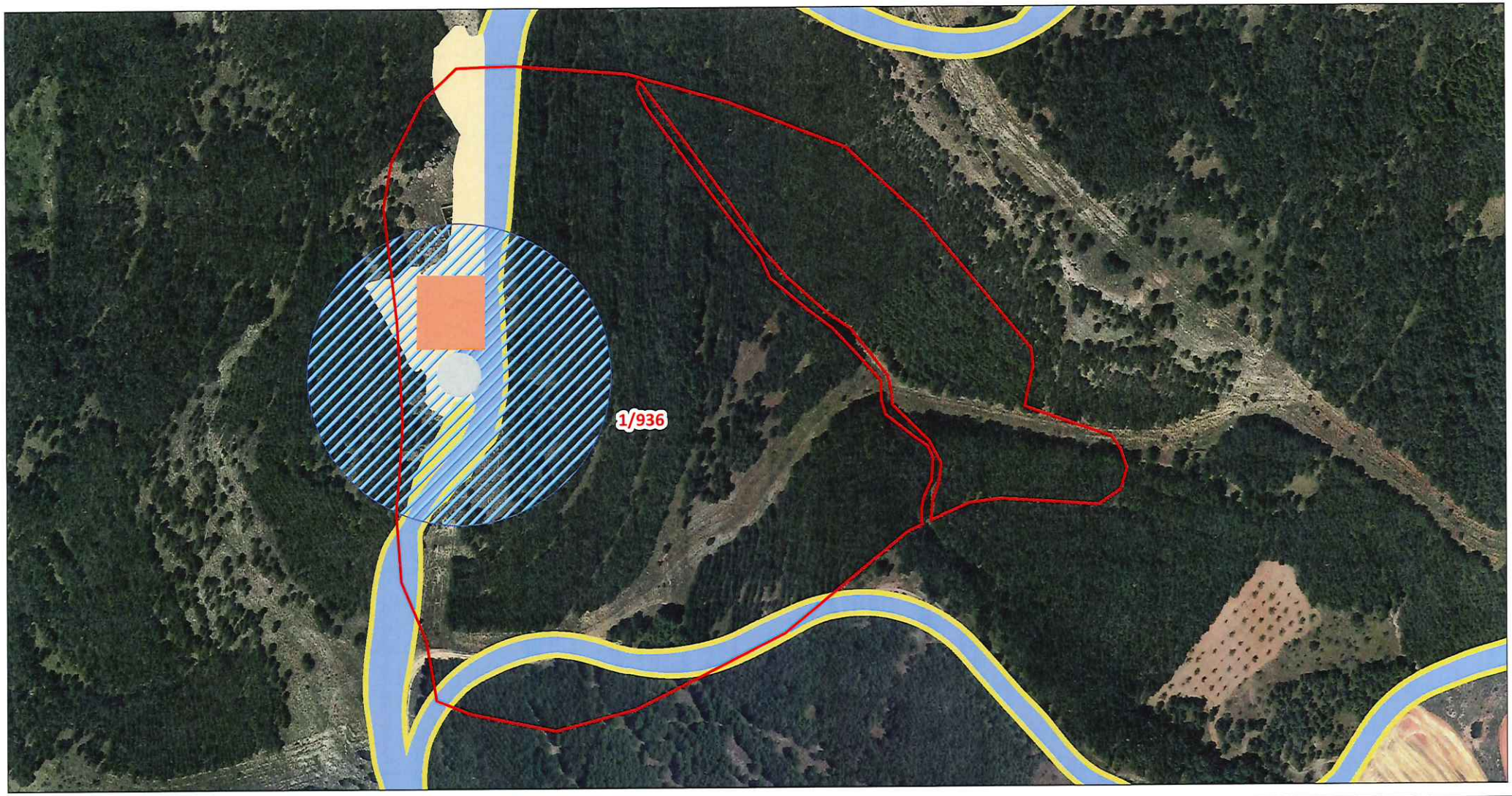

forestalia
FOR THE NEXT ENERGY GENERATION

Departamento de Terrenos

DATOS DE LA PARCELA:

REF. CATASTRAL:	44160A00100936
POLÍGONO:	001
PARCELA:	00936
MUNICIPIO:	Monforte de Moyuela

- PARCELA AFECTADA
- CIMENTACIÓN DE AEROGENERADOR
- VUELO DE AEROGENERADOR
- PLATAFORMAS DEFINITIVAS
- PLATAFORMAS TEMPORALES
- VIALES DEFINITIVOS
- VIALES TEMPORALES
- SERVIDUMBRE ZANJAS DE M.T.
- ZONAS DE OCUPACIÓN TEMPORAL
- TORRE DE MEDICIÓN
- CENTRO DE SECCIONAMIENTO

Escala: 1:3.000

0 60 m.

ORIGINAL: DIN A4

FECHA:	17/06/2021
AUTOR:	Dpto. Terrenos
Nº PLANO:	Plano 47 de 89
FUENTE DE INFORMACIÓN :	Dirección General de Catastro "Secretaría de Estado de Hacienda"

OBSERVACIÓN: ESTA DOCUMENTACIÓN GRÁFICA ES MERAMENTE INFORMATIVA Y NO GENERA NINGÚN VÍNCULO CONTRACTUAL

PROYECTO: P.E. SEGURA I

ANEXO III: DOCUMENTACIÓN GRÁFICA

N

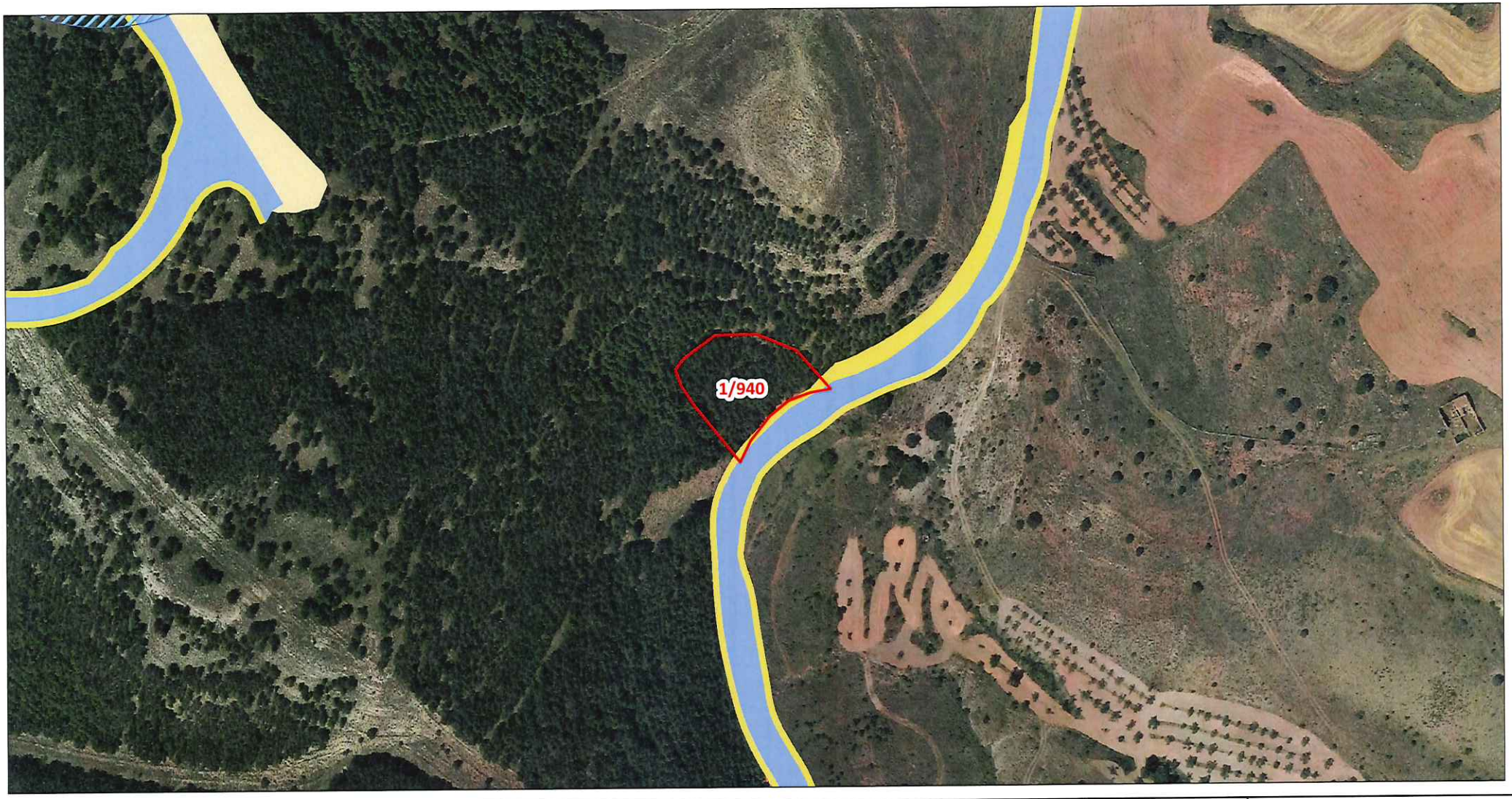

forestalia
FOR THE NEXT ENERGY GENERATION

Departamento de Terrenos

DATOS DE LA PARCELA:

REF. CATASTRAL:	44160A00100940
POLÍGONO:	001
PARCELA:	00940
MUNICIPIO:	Monforte de Moyuela

- PARCELA AFECTADA
- CIMENTACIÓN DE AEROGENERADOR
- VUELO DE AEROGENERADOR
- PLATAFORMAS DEFINITIVAS
- PLATAFORMAS TEMPORALES
- VIALES DEFINITIVOS
- VIALES TEMPORALES
- SERVIDUMBRE ZANJAS DE M.T.
- ZONAS DE OCUPACIÓN TEMPORAL
- TORRE DE MEDICIÓN
- CENTRO DE SECCIONAMIENTO

Escala: 1:2.500

0 — 50 m.

ORIGINAL: DIN A4

FECHA:	17/06/2021
AUTOR:	Dpto. Terrenos
Nº PLANO:	Plano 49 de 89
FUENTE DE INFORMACIÓN :	Dirección General de Catastro "Secretaría de Estado de Hacienda"

OBSERVACIÓN: ESTA DOCUMENTACIÓN GRÁFICA ES MERAMENTE INFORMATIVA Y NO GENERA NINGÚN VÍNCULO CONTRACTUAL

PROYECTO: P.E. SEGURA I

ANEXO III: DOCUMENTACIÓN GRÁFICA

N

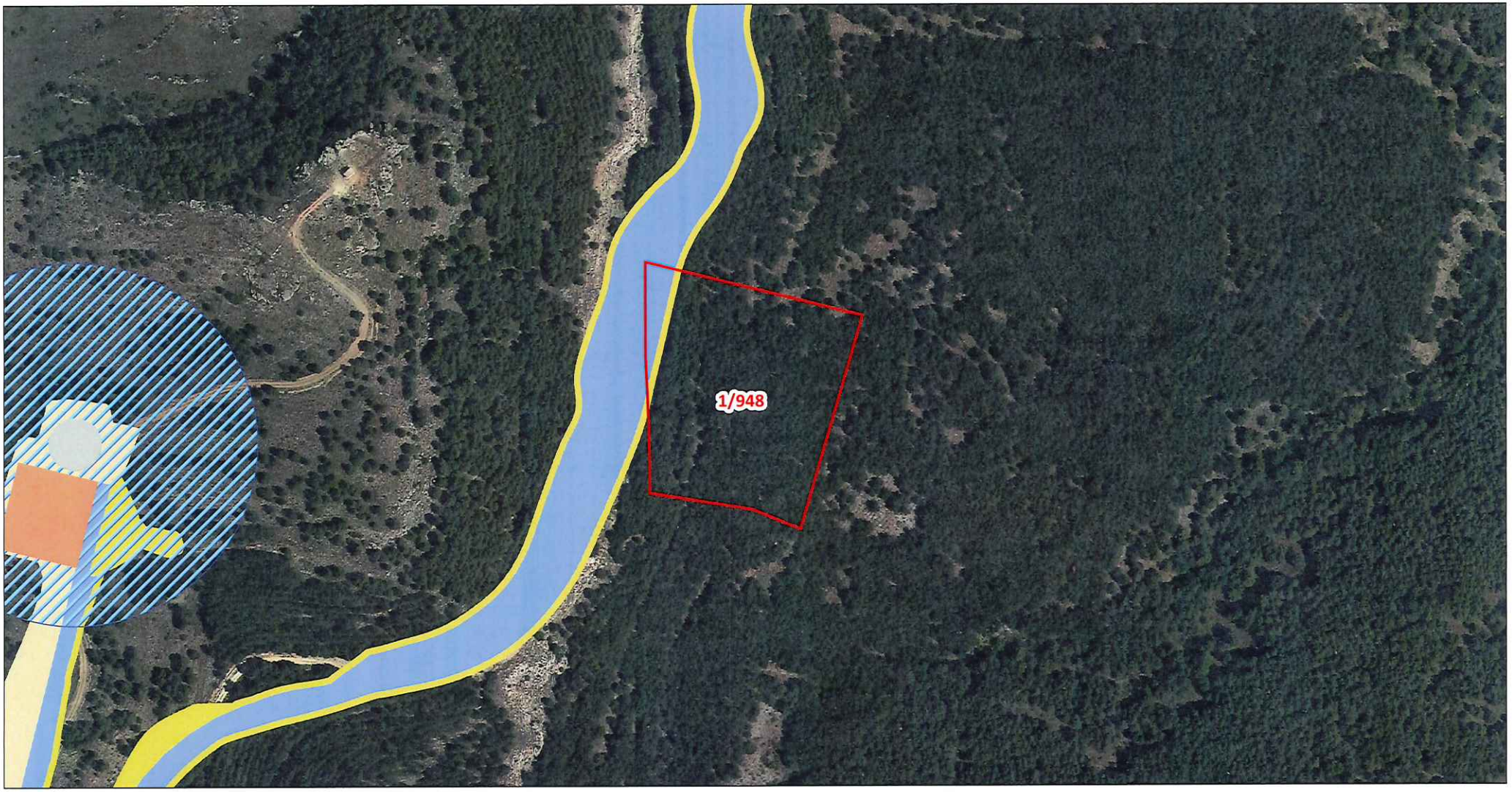

forestalia
FOR THE NEXT ENERGY GENERATION

Departamento de Terrenos

DATOS DE LA PARCELA:

REF. CATASTRAL:	44160A00100948
POLÍGONO:	001
PARCELA:	00948
MUNICIPIO:	Monforte de Moyuela

- PARCELA AFECTADA
- CIMENTACIÓN DE AEROGENERADOR
- VUELO DE AEROGENERADOR
- PLATAFORMAS DEFINITIVAS
- PLATAFORMAS TEMPORALES
- VIALES DEFINITIVOS
- VIALES TEMPORALES
- SERVIDUMBRE ZANJAS DE M.T.
- ZONAS DE OCUPACIÓN TEMPORAL
- TORRE DE MEDICIÓN
- CENTRO DE SECCIONAMIENTO

Escala: 1:2.500

0 — 50 m.

ORIGINAL: DIN A4

FECHA:	17/06/2021
AUTOR:	Dpto. Terrenos
Nº PLANO:	Plano 51 de 89
FUENTE DE INFORMACIÓN :	Dirección General de Catastro "Secretaría de Estado de Hacienda"

OBSERVACIÓN: ESTA DOCUMENTACIÓN GRÁFICA ES MERAMENTE INFORMATIVA Y NO GENERA NINGÚN VÍNCULO CONTRACTUAL

PROYECTO: P.E. SEGURA I

ANEXO III: DOCUMENTACIÓN GRÁFICA

N

forestalia
FOR THE NEXT ENERGY GENERATION

Departamento de Terrenos

DATOS DE LA PARCELA:

REF. CATASTRAL:	44160A00101016
POLÍGONO:	001
PARCELA:	01016
MUNICIPIO:	Monforte de Moyuela

- PARCELA AFECTADA
- CIMENTACIÓN DE AEROGENERADOR
- VUELO DE AEROGENERADOR
- PLATAFORMAS DEFINITIVAS
- PLATAFORMAS TEMPORALES
- VIALES DEFINITIVOS
- VIALES TEMPORALES
- SERVIDUMBRE ZANJAS DE M.T.
- ZONAS DE OCUPACIÓN TEMPORAL
- TORRE DE MEDICIÓN
- CENTRO DE SECCIONAMIENTO

Escala: 1:2.500

0 — 50 m.

ORIGINAL: DIN A4

FECHA:	17/06/2021
AUTOR:	Dpto. Terrenos
Nº PLANO:	Plano 89 de 89
FUENTE DE INFORMACIÓN :	Dirección General de Catastro "Secretaría de Estado de Hacienda"

OBSERVACIÓN: ESTA DOCUMENTACIÓN GRÁFICA ES MERAMENTE INFORMATIVA Y NO GENERA NINGÚN VÍNCULO CONTRACTUAL

PROYECTO: P.E. SEGURA I

ANEXO III: DOCUMENTACIÓN GRÁFICA

N

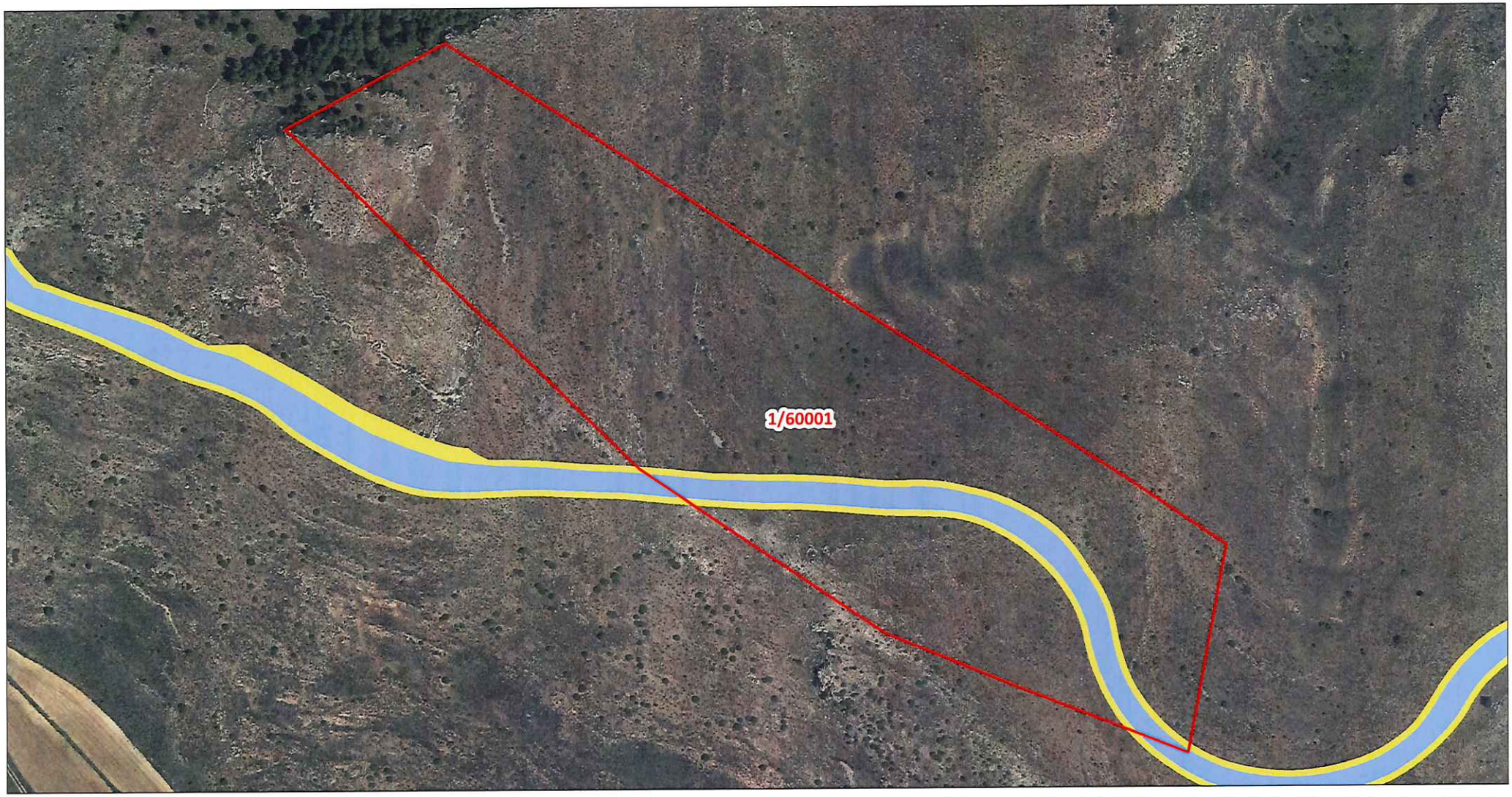

forestalia
FOR THE NEXT ENERGY GENERATION

Departamento de Terrenos

DATOS DE LA PARCELA:

REF. CATASTRAL:	44160A00160001
POLÍGONO:	001
PARCELA:	60001
MUNICIPIO:	Monforte de Moyuela

- PARCELA AFECTADA
- CIMENTACIÓN DE AEROGENERADOR
- VUELO DE AEROGENERADOR
- PLATAFORMAS DEFINITIVAS
- PLATAFORMAS TEMPORALES
- VIALES DEFINITIVOS
- VIALES TEMPORALES
- SERVIDUMBRE ZANJAS DE M.T.
- ZONAS DE OCUPACIÓN TEMPORAL
- TORRE DE MEDICIÓN
- CENTRO DE SECCIONAMIENTO

Escala: 1:2.500

0 — 50 m.

ORIGINAL: DIN A4

FECHA:	17/06/2021
AUTOR:	Dpto. Terrenos
Nº PLANO:	Plano 38 de 89
FUENTE DE INFORMACIÓN :	Dirección General de Catastro "Secretaría de Estado de Hacienda"

OBSERVACIÓN: ESTA DOCUMENTACIÓN GRÁFICA ES MERAMENTE INFORMATIVA Y NO GENERA NINGÚN VÍNCULO CONTRACTUAL

PROYECTO: P.E. SEGURA I

ANEXO III: DOCUMENTACIÓN GRÁFICA

N

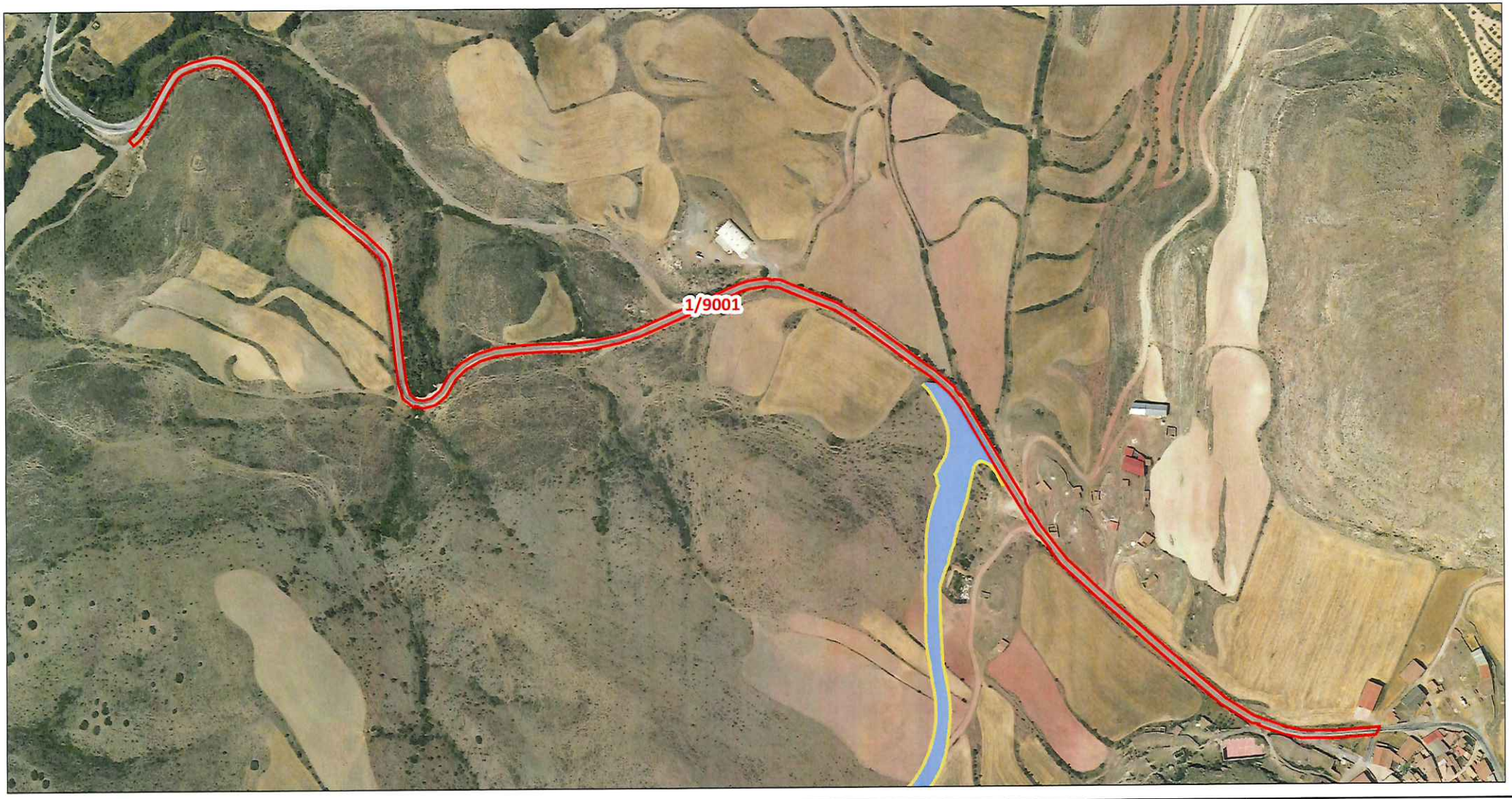

forestalia
FOR THE NEXT ENERGY GENERATION

Departamento de Terrenos

DATOS DE LA PARCELA:

REF. CATASTRAL:	44160A00109001
POLÍGONO:	001
PARCELA:	09001
MUNICIPIO:	Monforte de Moyuela

- PARCELA AFECTADA
- CIMENTACIÓN DE AEROGENERADOR
- VUELO DE AEROGENERADOR
- PLATAFORMAS DEFINITIVAS
- PLATAFORMAS TEMPORALES
- VIALES DEFINITIVOS
- VIALES TEMPORALES
- SERVIDUMBRE ZANJAS DE M.T.
- ZONAS DE OCUPACIÓN TEMPORAL
- TORRE DE MEDICIÓN
- CENTRO DE SECCIONAMIENTO

Escala: 1:5.000

0 — 100 m.

ORIGINAL: DIN A4

FECHA:	17/06/2021
AUTOR:	Dpto. Terrenos
Nº PLANO:	Plano 12 de 89
FUENTE DE INFORMACIÓN :	Dirección General de Catastro "Secretaría de Estado de Hacienda"

OBSERVACIÓN: ESTA DOCUMENTACIÓN GRÁFICA ES MERAMENTE INFORMATIVA Y NO GENERA NINGÚN VÍNCULO CONTRACTUAL

PROYECTO: P.E. SEGURA I

ANEXO III: DOCUMENTACIÓN GRÁFICA

N

forestalia
FOR THE NEXT ENERGY GENERATION

Departamento de Terrenos

DATOS DE LA PARCELA:

REF. CATASTRAL:	44160A00109006
POLÍGONO:	001
PARCELA:	09006
MUNICIPIO:	Monforte de Moyuela

- PARCELA AFECTADA
- CIMENTACIÓN DE AEROGENERADOR
- VUELO DE AEROGENERADOR
- PLATAFORMAS DEFINITIVAS
- PLATAFORMAS TEMPORALES
- VIALES DEFINITIVOS
- VIALES TEMPORALES
- SERVIDUMBRE ZANJAS DE M.T.
- ZONAS DE OCUPACIÓN TEMPORAL
- TORRE DE MEDICIÓN
- CENTRO DE SECCIONAMIENTO

Escala: 1:11.000

0 — 220 m.

ORIGINAL: DIN A4

FECHA:	17/06/2021
AUTOR:	Dpto. Terrenos
Nº PLANO:	Plano 14 de 89
FUENTE DE INFORMACIÓN :	Dirección General de Catastro "Secretaría de Estado de Hacienda"

OBSERVACIÓN: ESTA DOCUMENTACIÓN GRÁFICA ES MERAMENTE INFORMATIVA Y NO GENERA NINGÚN VÍNCULO CONTRACTUAL

PROYECTO: P.E. SEGURA I

ANEXO III: DOCUMENTACIÓN GRÁFICA

N

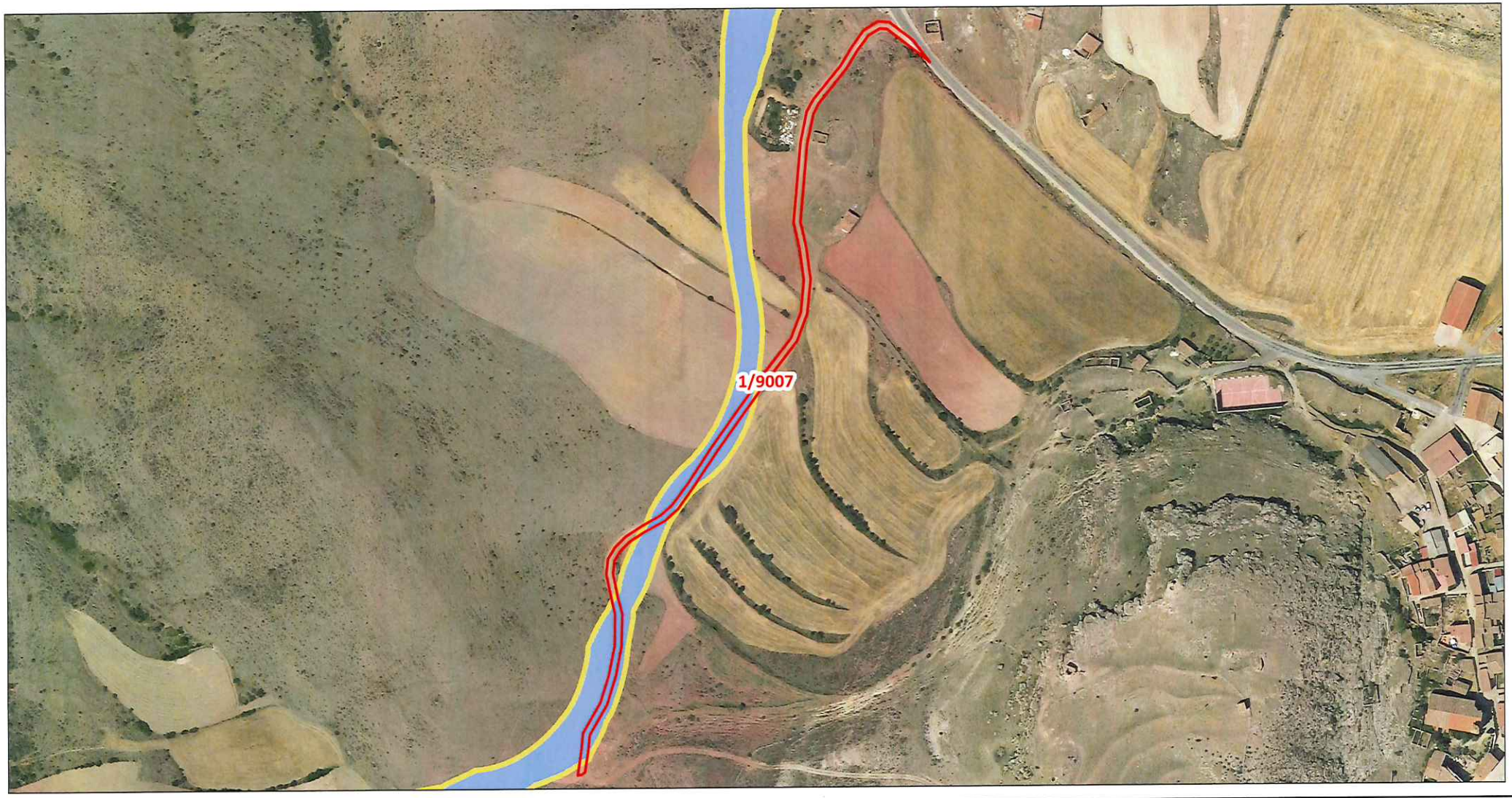

forestalia
FOR THE NEXT ENERGY GENERATION

Departamento de Terrenos

DATOS DE LA PARCELA:

REF. CATASTRAL:	44160A00109007
POLÍGONO:	001
PARCELA:	09007
MUNICIPIO:	Monforte de Moyuela

- PARCELA AFECTADA
- CIMENTACIÓN DE AEROGENERADOR
- VUELO DE AEROGENERADOR
- PLATAFORMAS DEFINITIVAS
- PLATAFORMAS TEMPORALES
- VIALES DEFINITIVOS
- VIALES TEMPORALES
- SERVIDUMBRE ZANJAS DE M.T.
- ZONAS DE OCUPACIÓN TEMPORAL
- TORRE DE MEDICIÓN
- CENTRO DE SECCIONAMIENTO

Escala: 1:3.000

0 60 m.

ORIGINAL: DIN A4

FECHA:	17/06/2021
AUTOR:	Dpto. Terrenos
Nº PLANO:	Plano 15 de 89
FUENTE DE INFORMACIÓN :	Dirección General de Catastro "Secretaría de Estado de Hacienda"

OBSERVACIÓN: ESTA DOCUMENTACIÓN GRÁFICA ES MERAMENTE INFORMATIVA Y NO GENERA NINGÚN VÍNCULO CONTRACTUAL

PROYECTO: P.E. SEGURA I

ANEXO III: DOCUMENTACIÓN GRÁFICA

N

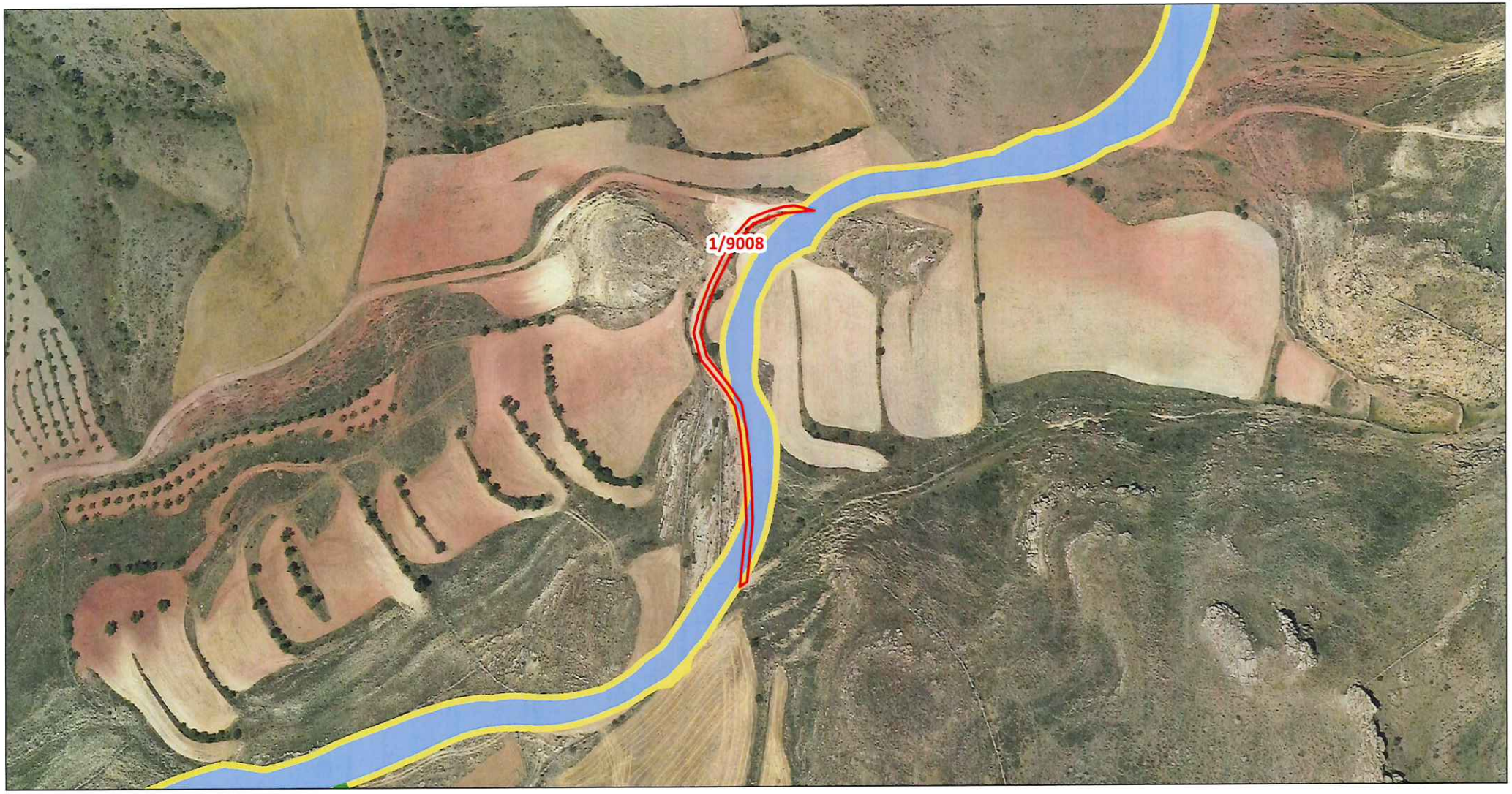

forestalia
FOR THE NEXT ENERGY GENERATION

Departamento de Terrenos

DATOS DE LA PARCELA:

REF. CATASTRAL:	44160A00109008
POLÍGONO:	001
PARCELA:	09008
MUNICIPIO:	Monforte de Moyuela

- PARCELA AFECTADA
- CIMENTACIÓN DE AEROGENERADOR
- VUELO DE AEROGENERADOR
- PLATAFORMAS DEFINITIVAS
- PLATAFORMAS TEMPORALES
- VIALES DEFINITIVOS
- VIALES TEMPORALES
- SERVIDUMBRE ZANJAS DE M.T.
- ZONAS DE OCUPACIÓN TEMPORAL
- TORRE DE MEDICIÓN
- CENTRO DE SECCIONAMIENTO

Escala: 1:2.500

0 — 50 m.

ORIGINAL: DIN A4

FECHA:	17/06/2021
AUTOR:	Dpto. Terrenos
Nº PLANO:	Plano 16 de 89
FUENTE DE INFORMACIÓN :	Dirección General de Catastro "Secretaría de Estado de Hacienda"

OBSERVACIÓN: ESTA DOCUMENTACIÓN GRÁFICA ES MERAMENTE INFORMATIVA Y NO GENERA NINGÚN VÍNCULO CONTRACTUAL

PROYECTO: P.E. SEGURA I

ANEXO III: DOCUMENTACIÓN GRÁFICA

N

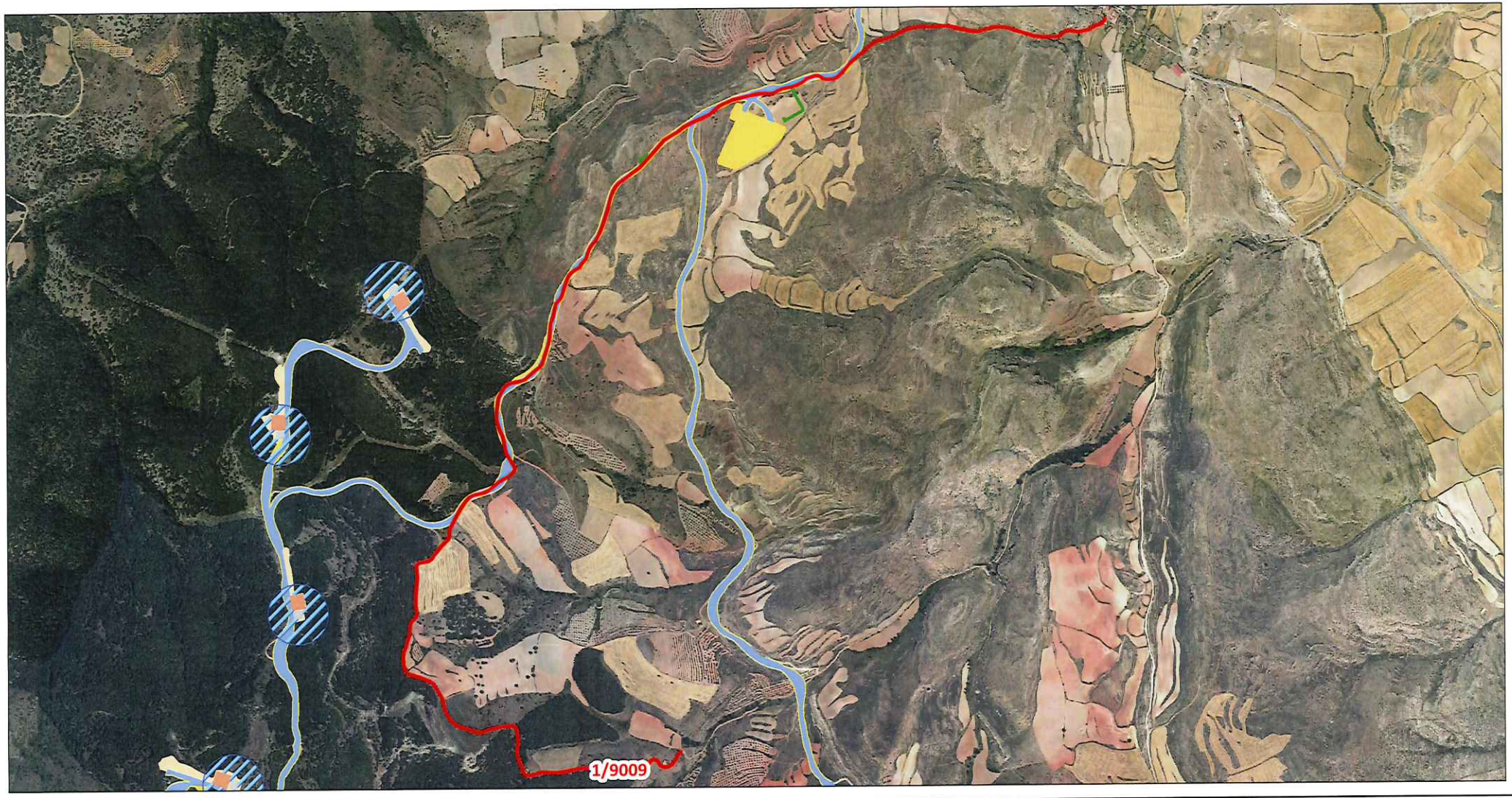

forestalia
FOR THE NEXT ENERGY GENERATION

Departamento de Terrenos

DATOS DE LA PARCELA:

REF. CATASTRAL:	44160A00109009
POLÍGONO:	001
PARCELA:	09009
MUNICIPIO:	Monforte de Moyuela

- PARCELA AFECTADA
- CIMENTACIÓN DE AEROGENERADOR
- VUELO DE AEROGENERADOR
- PLATAFORMAS DEFINITIVAS
- PLATAFORMAS TEMPORALES
- VIALES DEFINITIVOS
- VIALES TEMPORALES
- SERVIDUMBRE ZANJAS DE M.T.
- ZONAS DE OCUPACIÓN TEMPORAL
- TORRE DE MEDICIÓN
- CENTRO DE SECCIONAMIENTO

Escala: 1:15.000

0 300 m.

ORIGINAL: DIN A4

FECHA:	17/06/2021
AUTOR:	Dpto. Terrenos
Nº PLANO:	Plano 17 de 89
FUENTE DE INFORMACIÓN :	Dirección General de Catastro "Secretaría de Estado de Hacienda"

OBSERVACIÓN: ESTA DOCUMENTACIÓN GRÁFICA ES MERAMENTE INFORMATIVA Y NO GENERA NINGÚN VÍNCULO CONTRACTUAL

PROYECTO: P.E. SEGURA I

ANEXO III: DOCUMENTACIÓN GRÁFICA

N

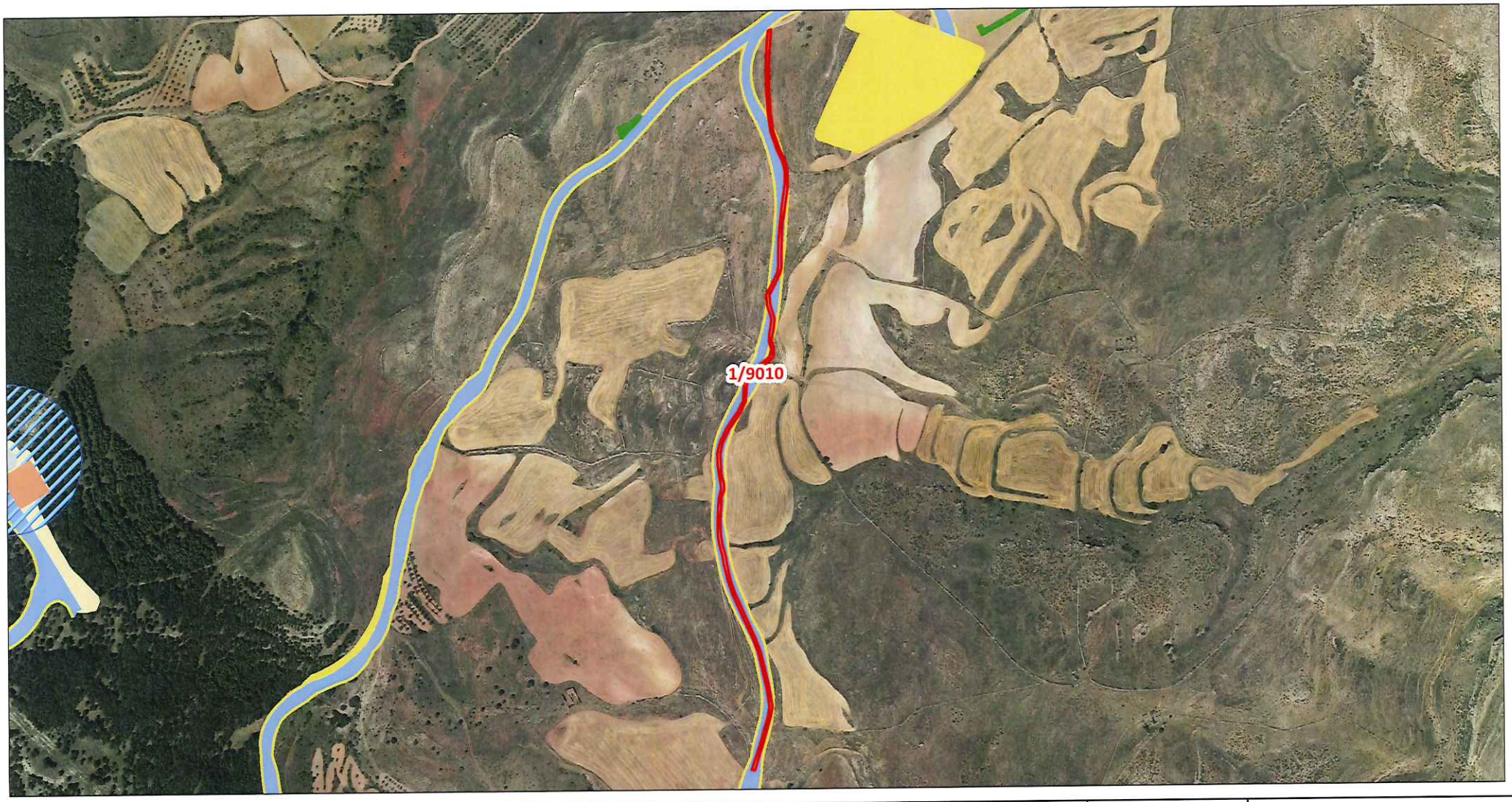

forestalia
FOR THE NEXT ENERGY GENERATION

Departamento de Terrenos

DATOS DE LA PARCELA:

REF. CATASTRAL:	44160A00109010
POLÍGONO:	001
PARCELA:	09010
MUNICIPIO:	Monforte de Moyuela

- PARCELA AFECTADA
- CIMENTACIÓN DE AEROGENERADOR
- VUELO DE AEROGENERADOR
- PLATAFORMAS DEFINITIVAS
- PLATAFORMAS TEMPORALES
- VIALES DEFINITIVOS
- VIALES TEMPORALES
- SERVIDUMBRE ZANJAS DE M.T.
- ZONAS DE OCUPACIÓN TEMPORAL
- TORRE DE MEDICIÓN
- CENTRO DE SECCIONAMIENTO

Escala: 1:6.000

0 — 120 m.

ORIGINAL: DIN A4

FECHA:	17/06/2021
AUTOR:	Dpto. Terrenos
Nº PLANO:	Plano 36 de 89
FUENTE DE INFORMACIÓN:	Dirección General de Catastro "Secretaría de Estado de Hacienda"

OBSERVACIÓN: ESTA DOCUMENTACIÓN GRÁFICA ES MERAMENTE INFORMATIVA Y NO GENERA NINGÚN VÍNCULO CONTRACTUAL

PROYECTO: P.E. SEGURA I

ANEXO III: DOCUMENTACIÓN GRÁFICA

N

forestalia
FOR THE NEXT ENERGY GENERATION

Departamento de Terrenos

DATOS DE LA PARCELA:

REF. CATASTRAL:	44160A00109011
POLÍGONO:	001
PARCELA:	09011
MUNICIPIO:	Monforte de Moyuela

- PARCELA AFECTADA
- CIMENTACIÓN DE AEROGENERADOR
- VUELO DE AEROGENERADOR
- PLATAFORMAS DEFINITIVAS
- PLATAFORMAS TEMPORALES
- VIALES DEFINITIVOS
- VIALES TEMPORALES
- SERVIDUMBRE ZANJAS DE M.T.
- ZONAS DE OCUPACIÓN TEMPORAL
- TORRE DE MEDICIÓN
- CENTRO DE SECCIONAMIENTO

Escala: 1:2.500

0 — 50 m.

ORIGINAL: DIN A4

FECHA:	17/06/2021
AUTOR:	Dpto. Terrenos
Nº PLANO:	Plano 37 de 89
FUENTE DE INFORMACIÓN:	Dirección General de Catastro "Secretaría de Estado de Hacienda"

OBSERVACIÓN: ESTA DOCUMENTACIÓN GRÁFICA ES MERAMENTE INFORMATIVA Y NO GENERA NINGÚN VÍNCULO CONTRACTUAL

PROYECTO: P.E. SEGURA I

ANEXO III: DOCUMENTACIÓN GRÁFICA

N

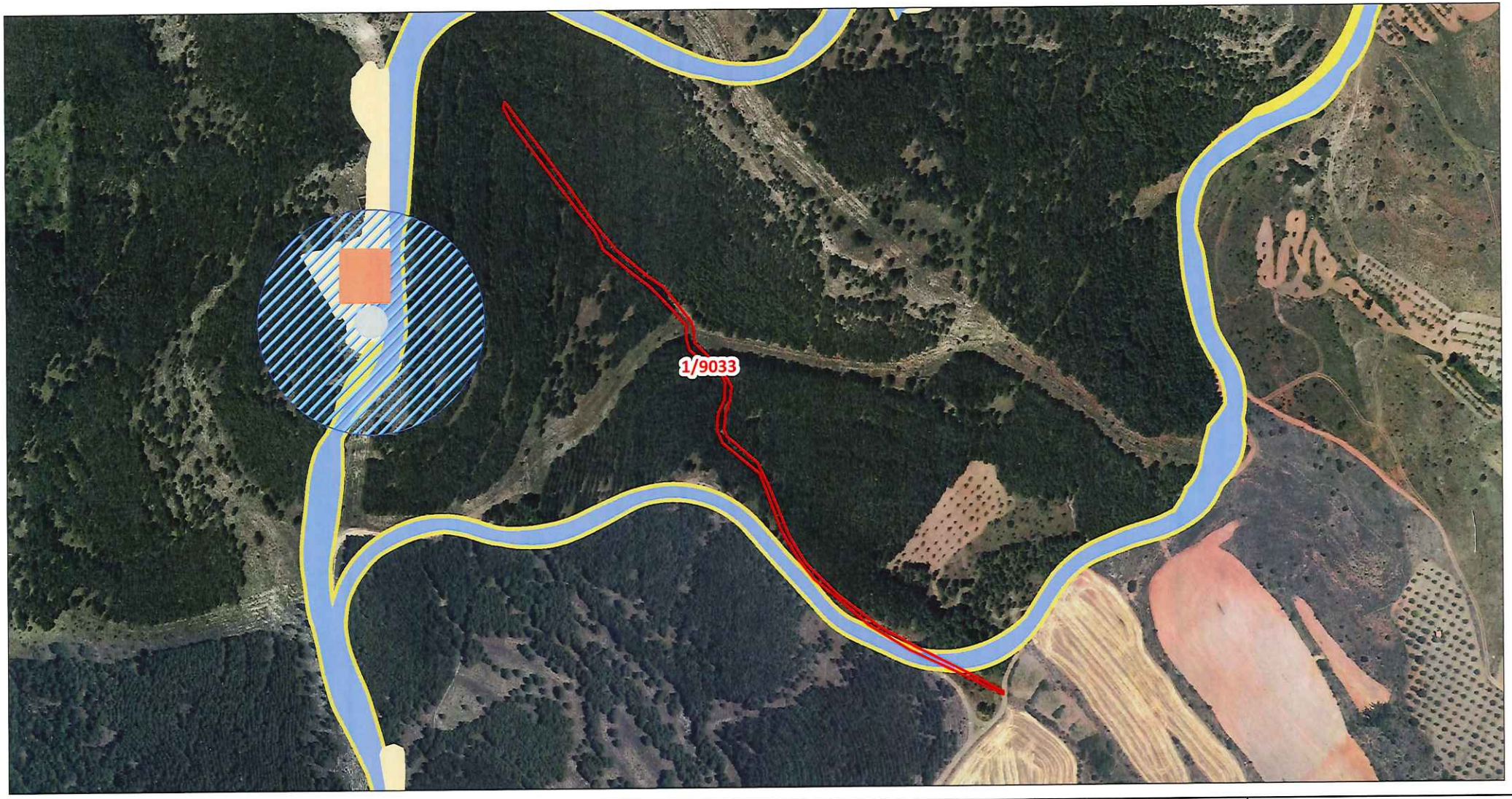

forestalia
FOR THE NEXT ENERGY GENERATION

Departamento de Terrenos

DATOS DE LA PARCELA:

REF. CATASTRAL:	44160A00109033
POLÍGONO:	001
PARCELA:	09033
MUNICIPIO:	Monforte de Moyuela

- PARCELA AFECTADA
- CIMENTACIÓN DE AEROGENERADOR
- VUELO DE AEROGENERADOR
- PLATAFORMAS DEFINITIVAS
- PLATAFORMAS TEMPORALES
- VIALES DEFINITIVOS
- VIALES TEMPORALES
- SERVIDUMBRE ZANJAS DE M.T.
- ZONAS DE OCUPACIÓN TEMPORAL
- TORRE DE MEDICIÓN
- CENTRO DE SECCIONAMIENTO

Escala: 1:4.000

0 — 80 m.

ORIGINAL: DIN A4

FECHA:	17/06/2021
AUTOR:	Dpto. Terrenos
Nº PLANO:	Plano 60 de 89
FUENTE DE INFORMACIÓN :	Dirección General de Catastro "Secretaría de Estado de Hacienda"

OBSERVACIÓN: ESTA DOCUMENTACIÓN GRÁFICA ES MERAMENTE INFORMATIVA Y NO GENERA NINGÚN VÍNCULO CONTRACTUAL

PROYECTO: P.E. SEGURA I

ANEXO III: DOCUMENTACIÓN GRÁFICA

N

forestalia
FOR THE NEXT ENERGY GENERATION

Departamento de Terrenos

DATOS DE LA PARCELA:

REF. CATASTRAL:	44160A00109034
POLÍGONO:	001
PARCELA:	09034
MUNICIPIO:	Monforte de Moyuela

- PARCELA AFECTADA
- CIMENTACIÓN DE AEROGENERADOR
- VUELO DE AEROGENERADOR
- PLATAFORMAS DEFINITIVAS
- PLATAFORMAS TEMPORALES
- VIALES DEFINITIVOS
- VIALES TEMPORALES
- SERVIDUMBRE ZANJAS DE M.T.
- ZONAS DE OCUPACIÓN TEMPORAL
- TORRE DE MEDICIÓN
- CENTRO DE SECCIONAMIENTO

Escala: 1:12.000

0 — 240 m.

ORIGINAL: DIN A4

FECHA:	17/06/2021
AUTOR:	Dpto. Terrenos
Nº PLANO:	Plano 44 de 89
FUENTE DE INFORMACIÓN:	Dirección General de Catastro "Secretaría de Estado de Hacienda"

OBSERVACIÓN: ESTA DOCUMENTACIÓN GRÁFICA ES MERAMENTE INFORMATIVA Y NO GENERA NINGÚN VÍNCULO CONTRACTUAL

PROYECTO: P.E. SEGURA I