



ANEXO IV: RELACIÓN DE BIENES Y DERECHOS AFECTADOS



LÍNEA AÉREA DE ALTA TENSIÓN 400 kV PARA
EVACUACIÓN DE ENERGÍA ELÉCTRICA
DESDE SE "COLECTORA TERRER" HASTA SE
"TERRER"

COLEGIO OFICIAL DE INGENIEROS
INDUSTRIALES DE ARAGÓN Y LA RIOJA


Nº Colegiado.: 2207
GAVIN ASSÓ, DAVID

VERDUM Nº 03117-20A
DE FECHA : 09/10/2020

E-VISADO

ÍNDICE

1.- AFECCIONES A PROPIETARIOS	2
2.- AFECCIONES A ORGANISMOS.....	16

	<p>LÍNEA AÉREA DE ALTA TENSIÓN 400 kV PARA EVACUACIÓN DE ENERGÍA ELÉCTRICA DESDE SE "COLECTORA TERRER" HASTA SE "TERRER"</p>	<p>COLEGIO OFICIAL DE INGENIEROS INDUSTRIALES DE ARAGÓN Y LA RIOJA</p> <p>Nº Colegiado.: 2207 GAVIN ASSÓ, DAVID</p> <p>SEPTIEMBRE 2020 VD03117-20A DE FECHA : 09/10/2020</p> <p>E-VISADO</p>
-----------------------------------------------------------------------------------	------------------------------------------------------------------------------------------------------------------------------------------	---------------------------------------------------------------------------------------------------------------------------------------------------------------------------------------------------------------------

1.- AFECCIONES A PROPIETARIOS

Las afecciones a propietarios, motivadas por la construcción de la Línea Aérea de Alta Tensión objeto del presente proyecto, bien sea por ubicación de apoyos, servidumbre de vuelo, servidumbre de paso para vigilancia y conservación, superficie de no edificabilidad y superficie de ocupación temporal de apoyos pueden consultarse en las tablas adjuntas.

RELACIÓN DE BIENES Y DERECHOS AFECTADOS POR LA LÍNEA AÉREA

PARC. PROYECTO	DATOS DE LA FINCA				APOYOS		VUELO		SERVIDUMBRE DE PASO PARA VIGILANCIA Y CONSERVACIÓN	CAMINOS DE ACCESO A APOYOS	OC. TEMPORAL
	RC	POLIGONO	PARCELA	TÉRMINO MUNICIPAL	ENUM.	SUPERFICIE OCUPADA (m ²)	LONG. TRAZA AÉREA (m)	SUPERFICIE (m ²)	SUPERFICIE (m ²)	SUPERFICIE (m ²)	SUPERFICIE (m ²)
1	50256A01200125	012	00125	TERRER	T-01	76,25	84,89	1941,40	707,67	339,47	1953,54
2	50256A01200122	012	00122	TERRER			7,49	370,85	224,92	0,00	0,00
3	50256A01200121	012	00121	TERRER			199,24	7037,76	1919,86	0,00	0,00
4	50256A01209001	012	09001	TERRER			15,19	513,93	151,72	0,00	0,00
5	50256A01200118	012	00118	TERRER	T-02	88,02	81,39	2460,07	722,37	112,64	1339,23
6	50256A01200117	012	00117	TERRER			0,00	129,11	313,73	0,00	363,40
7	50256A01200116	012	00116	TERRER			141,98	6047,18	1281,87	0,00	250,91
8	50256A01200114	012	00114	TERRER			0,00	340,10	250,33	0,00	0,00
9	50256A01200115	012	00115	TERRER			51,88	3156,56	494,75	0,00	0,00
10	50256A01200274	012	00274	TERRER			360,96	19223,60	3623,53	0,00	0,00
11	50256A01200113	012	00113	TERRER			87,30	3713,71	0,00	0,00	0,00
12	50256A01200112	012	00112	TERRER			0,00	588,10	475,66	0,00	0,00
13	50256A01200111	012	00111	TERRER			96,01	5677,85	821,97	0,00	0,00
14	50256A01109022	011	09022	TERRER			141,28	5679,11	1672,16	0,00	559,64
15	50256A01100089	011	00089	TERRER			15,13	847,73	302,79	0,00	425,13
16	50256A01100091	011	00091	TERRER			30,28	668,51	247,86	0,00	569,37

RELACIÓN DE BIENES Y DERECHOS AFECTADOS POR LA LÍNEA AÉREA

PARC. PROYECTO	DATOS DE LA FINCA				APOYOS		VUELO		SERVIDUMBRE DE PASO PARA VIGILANCIA Y CONSERVACIÓN	CAMINOS DE ACCESO A APOYOS	OC. TEMPORAL
	RC	POLIGONO	PARCELA	TÉRMINO MUNICIPAL	ENUM.	SUPERFICIE OCUPADA (m ²)	LONG. TRAZA AÉREA (m)	SUPERFICIE (m ²)	SUPERFICIE (m ²)	SUPERFICIE (m ²)	SUPERFICIE (m ²)
17	50256A01100090	011	00090	TERRER	T-03	82,48	99,23	2297,68	442,08	292,97	959,04
18	50256A01100096	011	00096	TERRER				0,00	411,11	260,42	0,00
19	50256A01200104	012	00104	TERRER				0,00	17,58	825,28	0,00
20	50256A01100099	011	00099	TERRER				121,88	3953,81	409,20	0,00
21	50256A01100401	011	00401	TERRER				84,07	3240,62	431,99	0,00
22	50256A01100100	011	00100	TERRER	T-04	74,43	139,88	4574,79	883,90	91,21	1021,56
23	50256A01100110	011	00110	TERRER				100,69	2663,95	751,42	434,01
24	50256A01200101	012	00101	TERRER				0,00	1680,58	691,29	234,27
25	50256A01100111	011	00111	TERRER				0,00	3286,68	1106,30	0,00
26	50256A01100123	011	00123	TERRER				0,00	0,00	4,30	0,00
27	50256A01200082	012	00082	TERRER				0,00	101,45	356,61	0,00
28	50256A01100125	011	00125	TERRER				152,49	4735,24	743,09	524,95
29	50256A01100124	011	00124	TERRER				0,00	0,00	108,08	0,00
30	50256A01100126	011	00126	TERRER				82,66	2208,03	762,13	289,18
31	50256A01200081	012	00081	TERRER				0,00	0,00	0,01	0,00
32	50256A01200080	012	00080	TERRER				0,00	210,73	178,52	0,00

RELACIÓN DE BIENES Y DERECHOS AFECTADOS POR LA LÍNEA AÉREA

PARC. PROYECTO	DATOS DE LA FINCA				APOYOS		VUELO		SERVIDUMBRE DE PASO PARA VIGILANCIA Y CONSERVACIÓN	CAMINOS DE ACCESO A APOYOS	OC. TEMPORAL
	RC	POLIGONO	PARCELA	TÉRMINO MUNICIPAL	ENUM.	SUPERFICIE OCUPADA (m ²)	LONG. TRAZA AÉREA (m)	SUPERFICIE (m ²)	SUPERFICIE (m ²)	SUPERFICIE (m ²)	SUPERFICIE (m ²)
33	50256A01109009	011	09009	TERRER			32,64	2086,82	472,01	0,00	0,00
34	50256A01100130	011	00130	TERRER			0,00	4,24	135,26	0,00	0,00
35	50256A01100195	011	00195	TERRER			101,27	3136,49	618,48	0,00	0,00
36	50256A01100196	011	00196	TERRER			0,00	397,08	298,23	0,00	0,00
37	50256A01100197	011	00197	TERRER			0,00	0,00	3,39	0,00	0,00
38	50256A01100198	011	00198	TERRER			73,46	2268,32	533,95	0,00	0,00
39	50256A01100199	011	00199	TERRER			0,00	10,63	81,18	0,00	0,00
40	50256A01100394	011	00394	TERRER			51,40	1521,06	433,18	0,00	499,14
41	50256A01100201	011	00201	TERRER	T-06	49,05	48,13	1320,99	481,71	150,37	1454,40
42	50256A01100203	011	00203	TERRER			34,25	1178,01	378,64	136,43	0,00
43	50256A01100204	011	00204	TERRER			75,65	2204,60	234,49	312,48	0,00
44	50256A01100139	011	00139	TERRER			0,00	0,00	44,80	0,00	0,00
45	50256A01109010	011	09010	TERRER			0,00	318,78	120,22	0,07	0,00
46	50256A01100205	011	00205	TERRER			0,00	118,61	148,69	0,00	0,00
47	50256A01109013	011	09013	TERRER			0,00	40,24	27,33	0,00	0,00
48	50256A01109025	011	09025	TERRER			74,05	2657,17	686,32	73,91	0,00

RELACIÓN DE BIENES Y DERECHOS AFECTADOS POR LA LÍNEA AÉREA

PARC. PROYECTO	DATOS DE LA FINCA				APOYOS		VUELO		SERVIDUMBRE DE PASO PARA VIGILANCIA Y CONSERVACIÓN	CAMINOS DE ACCESO A APOYOS	OC. TEMPORAL
	RC	POLIGONO	PARCELA	TÉRMINO MUNICIPAL	ENUM.	SUPERFICIE OCUPADA (m ²)	LONG. TRAZA AÉREA (m)	SUPERFICIE (m ²)	SUPERFICIE (m ²)	SUPERFICIE (m ²)	SUPERFICIE (m ²)
49	50256A01100311	011	00311	TERRER			0,00	0,00	7,54	0,00	0,00
50	50256A01100210	011	00210	TERRER	T-07	49,05	272,80	9484,57	2548,00	186,50	1953,54
51	50256A01100410	011	00410	TERRER			0,00	79,39	106,73	0,00	0,00
52	50256A01109014	011	09014	TERRER			6,92	364,68	91,54	0,00	0,00
53	50256A01100212	011	00212	TERRER	T-08	49,05	310,08	10965,55	3152,72	554,63	1733,17
54	50256A01100413	011	00413	TERRER			0,00	270,66	108,48	0,00	0,00
55	50256A01109018	011	09018	TERRER			9,60	268,88	113,45	0,00	164,55
56	50256A01100213	011	00213	TERRER			27,26	725,94	179,29	0,00	55,82
57	50256A01100214	011	00214	TERRER			17,73	564,15	184,72	0,00	0,00
58	50256A01100382	011	00382	TERRER			22,67	1392,05	576,97	0,00	0,00
59	50256A01100215	011	00215	TERRER			90,28	2554,02	545,60	0,00	0,00
60	50256A01009001	010	09001	TERRER			10,42	374,29	103,73	0,00	0,00
61	50256A01000119	010	00119	TERRER			43,29	1322,27	249,82	0,00	0,00
62	50256A01000118	010	00118	TERRER			23,41	817,33	318,97	0,00	0,00
63	50256A01000120	010	00120	TERRER			8,60	429,76	171,56	0,00	0,00
64	50256A01000116	010	00116	TERRER			18,51	558,49	170,86	0,00	0,00

RELACIÓN DE BIENES Y DERECHOS AFECTADOS POR LA LÍNEA AÉREA

PARC. PROYECTO	DATOS DE LA FINCA				APOYOS		VUELO		SERVIDUMBRE DE PASO PARA VIGILANCIA Y CONSERVACIÓN	CAMINOS DE ACCESO A APOYOS	OC. TEMPORAL
	RC	POLIGONO	PARCELA	TÉRMINO MUNICIPAL	ENUM.	SUPERFICIE OCUPADA (m ²)	LONG. TRAZA AÉREA (m)	SUPERFICIE (m ²)	SUPERFICIE (m ²)	SUPERFICIE (m ²)	SUPERFICIE (m ²)
65	50256A01009016	010	09016	TERRER			15,01	443,15	146,15	0,00	0,00
66	50256A01000182	010	00182	TERRER			0,00	1,83	15,15	0,00	0,00
67	50256A01009020	010	09020	TERRER			2,89	82,34	30,89	0,00	0,00
68	50256A01000189	010	00189	TERRER	T-09	49,05	57,92	1500,82	395,44	133,54	1418,48
69	50256A01009017	010	09017	TERRER			28,61	2291,80	1373,30	445,35	929,93
70	50256A01000190	010	00190	TERRER			0,00	70,59	128,08	0,00	0,00
71	50256A01000112	010	00112	TERRER			9,19	360,65	85,50	0,00	0,00
72	50256A01000113	010	00113	TERRER			0,00	36,17	94,25	0,00	0,00
73	50256A01009015	010	09015	TERRER			0,00	136,95	17,06	0,00	0,00
74	50256A01000110	010	00110	TERRER			70,00	2230,83	391,09	0,00	0,00
75	50256A01000108	010	00108	TERRER			112,99	3569,70	526,46	0,00	0,00
76	50256A01000107	010	00107	TERRER			0,00	247,23	221,54	0,00	0,00
77	50256A01000106	010	00106	TERRER			6,83	580,17	216,77	0,00	0,00
78	50256A01009005	010	09005	TERRER			5,47	185,44	28,44	0,00	0,00
79	50256A01000104	010	00104	TERRER			62,24	1376,18	336,67	0,00	0,00
80	50256A01000211	010	00211	TERRER			0,00	0,00	1,00	0,00	0,00

RELACIÓN DE BIENES Y DERECHOS AFECTADOS POR LA LÍNEA AÉREA

PARC. PROYECTO	DATOS DE LA FINCA				APOYOS		VUELO		SERVIDUMBRE DE PASO PARA VIGILANCIA Y CONSERVACIÓN	CAMINOS DE ACCESO A APOYOS	OC. TEMPORAL
	RC	POLIGONO	PARCELA	TÉRMINO MUNICIPAL	ENUM.	SUPERFICIE OCUPADA (m ²)	LONG. TRAZA AÉREA (m)	SUPERFICIE (m ²)	SUPERFICIE (m ²)	SUPERFICIE (m ²)	SUPERFICIE (m ²)
81	50256A01000103	010	00103	TERRER			37,49	600,00	185,59	0,07	286,93
82	50256A01000100	010	00100	TERRER	T-10	82,48	39,37	915,99	261,41	54,96	1002,72
83	50256A01000102	010	00102	TERRER			19,65	529,00	251,41	0,00	269,02
84	50256A01000098	010	00098	TERRER			45,80	1347,55	344,84	0,00	0,00
85	50256A01000534	010	00534	TERRER			0,00	168,98	158,54	0,00	0,00
86	50256A01000089	010	00089	TERRER			19,25	847,28	293,82	0,00	0,00
87	50256A01009008	010	09008	TERRER			18,01	361,48	61,63	0,00	0,00
88	50256A01000090	010	00090	TERRER			22,76	646,94	160,03	0,00	0,00
89	50256A01000073	010	00073	TERRER			0,00	106,84	38,74	0,00	0,00
90	50256A01009037	010	09037	TERRER			24,32	872,35	244,52	0,00	0,00
91	50256A00909031	009	09031	TERRER			47,09	1666,66	468,80	0,00	0,00
92	50256A00900413	009	00413	TERRER			10,59	313,00	65,52	0,00	0,00
93	50256A00900312	009	00312	TERRER			35,44	792,63	181,18	0,00	0,00
94	50256A00909039	009	09039	TERRER			6,53	311,42	31,05	0,00	0,00
95	50256A00900313	009	00313	TERRER			0,31	339,28	234,96	121,88	0,00
96	50256A00900314	009	00314	TERRER	T-11	88,02	81,89	2186,60	693,00	269,22	1361,83

RELACIÓN DE BIENES Y DERECHOS AFECTADOS POR LA LÍNEA AÉREA

PARC. PROYECTO	DATOS DE LA FINCA				APOYOS		VUELO		SERVIDUMBRE DE PASO PARA VIGILANCIA Y CONSERVACIÓN	CAMINOS DE ACCESO A APOYOS	OC. TEMPORAL
	RC	POLIGONO	PARCELA	TÉRMINO MUNICIPAL	ENUM.	SUPERFICIE OCUPADA (m ²)	LONG. TRAZA AÉREA (m)	SUPERFICIE (m ²)	SUPERFICIE (m ²)	SUPERFICIE (m ²)	SUPERFICIE (m ²)
97	50256A00900316	009	00316	TERRER			0,00	61,27	111,45	0,00	364,47
98	50256A00900317	009	00317	TERRER			39,49	1116,76	425,69	0,00	227,25
99	50256A00900319	009	00319	TERRER			45,81	1397,92	337,54	0,00	0,00
100	50256A00900318	009	00318	TERRER			42,68	1197,89	411,93	0,00	0,00
101	50256A00900357	009	00357	TERRER			8,40	413,72	214,99	0,00	0,00
102	50256A00900234	009	00234	TERRER			0,00	48,09	59,14	0,00	0,00
103	50256A00909038	009	09038	TERRER			3,78	120,36	37,49	0,00	0,00
104	50256A00900226	009	00226	TERRER			0,00	87,04	83,08	0,00	0,00
105	50256A00900225	009	00225	TERRER			0,00	0,00	0,01	0,00	0,00
106	50256A00900356	009	00356	TERRER			72,05	1984,99	578,90	0,00	0,00
107	50256A00900355	009	00355	TERRER	T-12	86,24	52,85	1363,92	527,25	118,43	1613,48
108	50256A00900348	009	00348	TERRER			14,36	377,28	154,66	0,00	340,06
109	50256A00909035	009	09035	TERRER			2,78	79,60	27,15	0,00	0,00
110	50256A00900223	009	00223	TERRER			0,00	116,29	111,21	0,00	0,00
111	50256A00900347	009	00347	TERRER			0,00	0,00	1,54	0,00	0,00
112	50256A00909036	009	09036	TERRER			4,67	159,57	52,80	0,00	0,00

RELACIÓN DE BIENES Y DERECHOS AFECTADOS POR LA LÍNEA AÉREA

PARC. PROYECTO	DATOS DE LA FINCA				APOYOS		VUELO		SERVIDUMBRE DE PASO PARA VIGILANCIA Y CONSERVACIÓN	CAMINOS DE ACCESO A APOYOS	OC. TEMPORAL
	RC	POLIGONO	PARCELA	TÉRMINO MUNICIPAL	ENUM.	SUPERFICIE OCUPADA (m ²)	LONG. TRAZA AÉREA (m)	SUPERFICIE (m ²)	SUPERFICIE (m ²)	SUPERFICIE (m ²)	SUPERFICIE (m ²)
113	50256A00900222	009	00222	TERRER			22,22	545,79	109,41	0,00	0,00
114	50256A00900221	009	00221	TERRER			34,75	1163,72	349,68	0,00	0,00
115	50256A00900219	009	00219	TERRER			51,52	1752,00	373,84	0,00	0,00
116	50256A00900220	009	00220	TERRER			21,82	985,57	405,58	0,00	0,00
117	50256A00909028	009	09028	TERRER			33,61	1247,76	273,86	0,00	0,00
118	50256A00800164	008	00164	TERRER			103,05	3869,50	1091,53	0,00	0,00
119	50256A00800166	008	00166	TERRER			0,00	1,04	10,25	0,00	0,00
120	50256A00809046	008	09046	TERRER			14,07	407,41	102,64	0,00	0,00
121	50256A00800163	008	00163	TERRER			0,00	10,95	50,67	0,00	0,00
122	50256A00809013	008	09013	TERRER			37,67	741,25	108,07	0,00	0,00
123	50256A00800162	008	00162	TERRER			5,49	247,27	105,70	0,00	0,00
124	50256A00800161	008	00161	TERRER			18,40	396,82	86,18	0,00	131,37
125	50256A00809012	008	09012	TERRER			7,07	213,87	59,92	0,00	119,03
126	50256A00800144	008	00144	TERRER	T-13	110,28	31,62	846,21	281,51	124,46	1187,65
127	50256A00800145	008	00145	TERRER			18,69	540,00	220,51	0,00	515,49
128	50256A00800139	008	00139	TERRER			0,00	19,23	96,66	0,00	0,00

RELACIÓN DE BIENES Y DERECHOS AFECTADOS POR LA LÍNEA AÉREA

PARC. PROYECTO	DATOS DE LA FINCA				APOYOS		VUELO		SERVIDUMBRE DE PASO PARA VIGILANCIA Y CONSERVACIÓN	CAMINOS DE ACCESO A APOYOS	OC. TEMPORAL
	RC	POLIGONO	PARCELA	TÉRMINO MUNICIPAL	ENUM.	SUPERFICIE OCUPADA (m ²)	LONG. TRAZA AÉREA (m)	SUPERFICIE (m ²)	SUPERFICIE (m ²)	SUPERFICIE (m ²)	SUPERFICIE (m ²)
129	50256A00800133	008	00133	TERRER			40,68	1481,94	323,07	0,00	0,00
130	50256A00800138	008	00138	TERRER			0,00	0,00	0,01	0,00	0,00
131	50256A00800415	008	00415	TERRER			44,75	1552,67	216,02	0,00	0,00
132	50256A00800136	008	00136	TERRER			0,00	384,37	219,34	0,00	0,00
133	50256A00800134	008	00134	TERRER			0,00	0,00	0,00	0,00	0,00
134	50256A00800137	008	00137	TERRER			0,00	548,12	203,10	0,00	0,00
135	50256A00800135	008	00135	TERRER			38,82	1385,20	200,34	0,00	0,00
136	50256A00809011	008	09011	TERRER			3,35	171,61	32,56	0,00	0,00
137	50256A00800109	008	00109	TERRER			24,37	752,31	123,35	0,00	0,00
138	50256A00800110	008	00110	TERRER			0,00	533,83	119,51	0,00	0,00
139	50256A00800108	008	00108	TERRER			46,28	2552,81	463,46	0,00	0,00
140	50256A00809010	008	09010	TERRER			3,33	187,53	33,45	0,00	0,00
141	50256A00800106	008	00106	TERRER			0,00	442,35	296,09	0,00	0,00
142	50256A00800101	008	00101	TERRER			59,49	2928,46	297,72	0,00	0,00
143	50256A00800105	008	00105	TERRER			0,00	0,00	4,94	0,00	0,00
144	50256A00800103	008	00103	TERRER			37,78	2098,53	255,47	0,00	0,00

RELACIÓN DE BIENES Y DERECHOS AFECTADOS POR LA LÍNEA AÉREA

PARC. PROYECTO	DATOS DE LA FINCA				APOYOS		VUELO		SERVIDUMBRE DE PASO PARA VIGILANCIA Y CONSERVACIÓN	CAMINOS DE ACCESO A APOYOS	OC. TEMPORAL
	RC	POLIGONO	PARCELA	TÉRMINO MUNICIPAL	ENUM.	SUPERFICIE OCUPADA (m ²)	LONG. TRAZA AÉREA (m)	SUPERFICIE (m ²)	SUPERFICIE (m ²)	SUPERFICIE (m ²)	SUPERFICIE (m ²)
145	50256A00800104	008	00104	TERRER			0,00	35,63	117,04	0,00	0,00
146	50256A00809009	008	09009	TERRER			3,40	188,50	34,00	0,00	0,00
147	50256A00800080	008	00080	TERRER			40,03	2155,92	401,48	0,00	0,00
148	50256A00800081	008	00081	TERRER			0,00	35,89	106,50	0,00	0,00
149	50256A00800082	008	00082	TERRER			54,12	2650,78	417,86	0,00	0,00
150	50256A00800073	008	00073	TERRER			40,15	1683,63	246,91	0,00	0,00
151	50256A00800072	008	00072	TERRER			0,00	68,88	153,99	0,00	0,00
152	50256A00800059	008	00059	TERRER			33,90	1286,87	347,29	0,00	0,00
153	50256A00800058	008	00058	TERRER			0,00	241,11	207,75	30,78	0,00
154	50256A00800061	008	00061	TERRER	T-14	7,50	0,00	104,83	168,93	0,00	511,63
155	50256A00800060	008	00060	TERRER	T-14	235,86	69,88	1599,51	335,14	64,96	1109,38
156	50256A00800055	008	00055	TERRER			64,86	1945,60	649,34	164,83	332,53
157	50256A00800047	008	00047	TERRER			13,33	476,58	137,33	0,00	0,00
158	50256A00800046	008	00046	TERRER			41,26	1530,84	320,47	0,00	0,00
159	50256A00800045	008	00045	TERRER			21,28	615,52	115,87	0,00	0,00
160	50256A00800044	008	00044	TERRER			18,69	657,81	147,94	0,00	0,00

RELACIÓN DE BIENES Y DERECHOS AFECTADOS POR LA LÍNEA AÉREA


PARC. PROYECTO	DATOS DE LA FINCA				APOYOS		VUELO		SERVIDUMBRE DE PASO PARA VIGILANCIA Y CONSERVACIÓN	CAMINOS DE ACCESO A APOYOS	OC. TEMPORAL
	RC	POLIGONO	PARCELA	TÉRMINO MUNICIPAL	ENUM.	SUPERFICIE OCUPADA (m ²)	LONG. TRAZA AÉREA (m)	SUPERFICIE (m ²)	SUPERFICIE (m ²)	SUPERFICIE (m ²)	SUPERFICIE (m ²)
161	50256A00809005	008	09005	TERRER			15,13	1418,06	681,69	0,00	0,00
162	50256A00800043	008	00043	TERRER			0,00	288,41	83,77	0,00	0,00
163	50256A00800042	008	00042	TERRER			7,82	497,14	106,50	0,00	0,00
164	50256A00800041	008	00041	TERRER			10,71	425,71	14,71	0,00	0,00
165	50256A00809008	008	09008	TERRER			54,84	2223,52	331,03	0,00	0,00
166	50256A00800032	008	00032	TERRER			0,00	18,40	82,25	0,00	0,00
167	50256A00600042	006	00042	TERRER			0,00	54,87	123,68	0,00	0,00
168	50256A00600016	006	00016	TERRER			40,02	1215,34	104,03	0,00	0,00
169	50256A00609038	006	09038	TERRER			0,76	497,74	355,26	0,00	0,00
170	50256A00600015	006	00015	TERRER			56,58	1869,72	332,53	0,00	0,00
171	50256A00600014	006	00014	TERRER			0,00	124,77	75,80	0,00	0,00
172	50256A00609003	006	09003	TERRER			12,20	376,46	296,08	0,00	64,25
173	50256A00600013	006	00013	TERRER			0,00	13,32	41,50	0,00	0,00
174	50256A00600017	006	00017	TERRER			49,51	1350,66	435,25	0,00	866,89
175	50256A00600018	006	00018	TERRER			0,00	0,00	0,00	0,00	15,84
176	50256A00600021	006	00021	TERRER			40,99	1020,14	389,65	244,12	1006,56

RELACIÓN DE BIENES Y DERECHOS AFECTADOS POR LA LÍNEA AÉREA

PARC. PROYECTO	DATOS DE LA FINCA				APOYOS		VUELO		SERVIDUMBRE DE PASO PARA VIGILANCIA Y CONSERVACIÓN	CAMINOS DE ACCESO A APOYOS	OC. TEMPORAL
	RC	POLIGONO	PARCELA	TÉRMINO MUNICIPAL	ENUM.	SUPERFICIE OCUPADA (m ²)	LONG. TRAZA AÉREA (m)	SUPERFICIE (m ²)	SUPERFICIE (m ²)	SUPERFICIE (m ²)	SUPERFICIE (m ²)
177	50256A00600023	006	00023	TERRER			53,93	1597,98	489,32	222,62	0,00
178	50256A00600026	006	00026	TERRER			37,43	1117,38	225,03	195,45	0,00
179	50256A00600005	006	00005	TERRER			0,00	117,28	112,92	0,00	0,00
180	50256A00609002	006	09002	TERRER			22,49	738,80	212,29	0,00	0,00
181	50256A00400001	004	00001	TERRER			0,00	5,29	94,12	0,00	0,00
182	50256A00300114	003	00114	TERRER			20,72	535,29	118,05	0,00	0,00
183	50256A00309001	003	09001	TERRER			0,00	72,58	43,68	0,00	0,00
184	50256A00300115	003	00115	TERRER			41,02	811,46	192,47	0,00	0,00
185	50256A00300113	003	00113	TERRER			0,00	353,32	239,16	0,00	0,00
186	50256A00309006	003	09006	TERRER			47,84	899,18	198,52	28,29	444,37
187	50256A00300116	003	00116	TERRER			13,50	553,44	200,87	0,00	0,00
188	50256A00300112	003	00112	TERRER			0,00	304,95	198,91	0,00	0,00
189	50256A00300117	003	00117	TERRER	T-16	76,25	45,95	1062,72	383,15	206,34	1492,96
190	50256A00300118	003	00118	TERRER	SECCTO.	268,03	14,07	291,55	146,50	0,00	222,21
191	50256A00300119	003	00119	TERRER	SECCTO.; T-17	679,60	57,36	613,14	509,52	135,35	1471,32
192	50256A00300110	003	00110	TERRER			0,00	23,24	87,56	0,00	276,23

RELACIÓN DE BIENES Y DERECHOS AFECTADOS POR LA LÍNEA AÉREA


PARC. PROYECTO	DATOS DE LA FINCA				APOYOS		VUELO		SERVIDUMBRE DE PASO PARA VIGILANCIA Y CONSERVACIÓN	CAMINOS DE ACCESO A APOYOS	OC. TEMPORAL
	RC	POLIGONO	PARCELA	TÉRMINO MUNICIPAL	ENUM.	SUPERFICIE OCUPADA (m ²)	LONG. TRAZA AÉREA (m)	SUPERFICIE (m ²)	SUPERFICIE (m ²)	SUPERFICIE (m ²)	SUPERFICIE (m ²)
193	50256A00300121	003	00121	TERRER			0,00	0,00	2,97	0,00	0,00
194	50256A00300120	003	00120	TERRER			51,58	334,62	477,30	103,71	20,19
195	50256A00309002	003	09002	TERRER			13,78	136,28	141,49	0,00	171,10
196	50256A00300104	003	00104	TERRER	T-18	72,64	50,01	404,77	498,30	126,84	1295,94
197	50256A00300103	003	00103	TERRER			0,00	0,00	0,00	0,00	347,47
198	50256A00300204	003	00204	TERRER			0,00	0,00	0,00	38,92	56,39
199	50256A00300205	003	00205	TERRER			33,90	623,70	338,70	382,28	62,46
200	50256A00300131	003	00131	TERRER			0,00	0,00	0,00	227,99	0,00

	<p>LÍNEA AÉREA DE ALTA TENSIÓN 400 kV PARA EVACUACIÓN DE ENERGÍA ELÉCTRICA DESDE SE "COLECTORA TERRER" HASTA SE "TERRER"</p>	<p>COLEGIO OFICIAL DE INGENIEROS INDUSTRIALES DE ARAGÓN Y LA RIOJA</p> <p>Nº Colegiado.: 2207 GAVIN ASSÓ, DAVID</p> <p>SEPTIEMBRE 2020 DE FOLIO: 03117-20A DE FECHA: 09/10/2020</p> <p>E-VISADO</p>
-----------------------------------------------------------------------------------	------------------------------------------------------------------------------------------------------------------------------	------------------------------------------------------------------------------------------------------------------------------------------------------------------------------------------------------------------------

2.- AFECCIONES A ORGANISMOS

Se verán afectados los siguientes organismos o entidades, bien por cruzamientos o por paralelismos con la actual línea en proyecto, que cumplen lo que al respecto se establece en los apartados 5.5 a 5.12 del vigente Reglamento de Líneas Eléctricas de Alta Tensión, para los cuales se redactan las correspondientes separatas.

Nº AFEC	APOYOS	AFECCIÓN	ORGANISMO
1	T04-T05	Cruzamiento con Barranco	CONFEDERACIÓN HIDROGRÁFICA DEL EBRO
2	T06-T07	Cruzamiento con Barranco de La Alhóndiga	CONFEDERACIÓN HIDROGRÁFICA DEL EBRO
3	T08-T09	Cruzamiento con Carretera N-IIa p.k. 226+039	MINISTERIO DE FOMENTO
4	T08-T09	Cruzamiento con Línea Aérea de Telefonía	TELEFÓNICA DE ESPAÑA
5	T08-T09	Cruzamiento con Barranco de La Alhóndiga	CONFEDERACIÓN HIDROGRÁFICA DEL EBRO
6	T09-T10	Cruzamiento con Barranco de La Alhóndiga	CONFEDERACIÓN HIDROGRÁFICA DEL EBRO
7	T10-T11	Cruzamiento con FFCC Madrid – Zaragoza p.k. 236+307	ADMINISTRADOR DE INFRAESTRUCTURAS FERROVIARIAS
8	T10-T11	Cruzamiento con FFCC Madrid – Zaragoza p.k. 212+856	ADMINISTRADOR DE INFRAESTRUCTURAS FERROVIARIAS
9	T14-T15	Cruzamiento con Barranco	CONFEDERACIÓN HIDROGRÁFICA DEL EBRO
10	T14-T15	Cruzamiento con Línea Aérea de Alta Tensión 400 kV S.E. TERRER – S.E. TRILLO	RED ELÉCTRICA DE ESPAÑA
11	T15-T16	Cruzamiento con Carretera N-IIa	MINISTERIO DE FOMENTO
12	T17-T18	Cruzamiento con Línea Aérea de Telecomunicaciones	TELEFÓNICA DE ESPAÑA

	<p>LÍNEA AÉREA DE ALTA TENSIÓN 400 kV PARA EVACUACIÓN DE ENERGÍA ELÉCTRICA DESDE SE "COLECTORA TERRER" HASTA SE "TERRER"</p>	<p>COLEGIO OFICIAL DE INGENIEROS INDUSTRIALES DE ARAGÓN Y LA RIOJA</p> <p>Nº Colegiado.: 2207 GAVIN ASSÓ, DAVID</p> <p>SEPTIEMBRE 2020</p> <p>VD03117-20A</p> <p>DE FECHA : 09/10/2020</p> <p>E-VISADO</p>
-----------------------------------------------------------------------------------	------------------------------------------------------------------------------------------------------------------------------	-----------------------------------------------------------------------------------------------------------------------------------------------------------------------------------------------------------------------

Nº AFEC	APOYOS	AFECCIÓN	ORGANISMO
13	T18-P	Cruzamiento con Línea Aérea de Telecomunicaciones	TELEFÓNICA DE ESPAÑA