

Asunto: Admisión definitiva de la solicitud del Permiso de Investigación para recursos de la Sección C), denominado "MAYTE-2" nº 6.523, para arcilla, en el término municipal de Escucha, provincia de Teruel.

Por parte del Servicio Provincial de Industria e Innovación de Teruel ha sido admitida definitivamente la solicitud del permiso de investigación de referencia, cuyo texto se transcribe a continuación de forma íntegra.

"Examinada la documentación presentada por la Empresa MINERALES HNOS GABARDA CERVERA S.L. como solicitante del derecho minero de referencia, se comprueba que ha sido consignado en plazo y por la cuantía correspondiente a la superficie solicitada el depósito para sufragar los gastos de tramitación a que hace referencia el artículo 101 del Reglamento General para el Régimen de la Minería, aprobado por Real Decreto 2857/1978, de 25 de agosto.

La Empresa ha dado cumplimiento a lo dispuesto en el artículo 66 del citado Reglamento, mediante aportación en plazo de los documentos señalados en sus apartados b), c) y d). Asimismo se ha presentado el preceptivo Plan de Restauración conforme a lo establecido en el Real Decreto 975/2009, de 12 de junio, sobre gestión de los residuos de las industrias extractivas y de protección y rehabilitación del espacio afectado por actividades mineras.

En aplicación del artículo 70.1 del Reglamento General para el Régimen de la Minería y salvo mejor derecho, se informe mediante la presente que ha sido admitida definitivamente su solicitud, habiéndose procedido a la inscripción de la misma en el libro historial de permisos y concesiones obrante en la Sección de Minas de este Servicio Provincial. Todo ello sin detrimento de las modificaciones que como consecuencia del posterior estudio del expediente o por razones de carácter medioambiental pudieran resultar necesarias durante la tramitación del expediente.

Los datos más relevantes del permiso de investigación de que se trata son los que se relacionan a continuación:

Nombre: MAYTE-2	Número: 6.523
Superficie: 6 cuadrículas mineras	
Sección: C)	Recurso Mineral: Arcilla
Término municipal: Escucha	Provincia: Teruel
Periodo de vigencia solicitado. 3 años	

Coordenadas geográficas europeas; longitudes referidas al meridiano de Greenwich (ETRS 89)

Vértice	Longitud (W)	Latitud (N)
1	0° 52' 40"	40° 47' 00"
2	0° 52' 20"	40° 47' 00"
3	0° 52' 20"	40° 46' 40"
4	0° 52' 00"	40° 46' 40"
5	0° 52' 00"	40° 46' 20"
6	0° 51' 40"	40° 46' 20"
7	0° 51' 40"	40° 45' 40"
8	0° 52' 00"	40° 45' 40"
9	0° 52' 00"	40° 46' 00"

10	0° 52' 20"	40° 46' 00"
11	0° 52' 20"	40° 46' 20"
12	0° 52' 40"	40° 46' 20"

En cumplimiento con el artículo 70.2 del vigente Reglamento General para el Régimen de la Minería se dispondrá la apertura de un periodo de información pública durante el plazo de veinte días, mediante la publicación de los anuncios correspondientes a los Boletines Oficiales de Aragón y del Estado, y la remisión de los edictos al Ayuntamiento afectado, con el fin de que cualquier persona física o jurídica pueda personarse en el expediente. Pasado este plazo no se admitirá oposición alguna.

Dicho expediente quedará disponible para su consulta en el Servicio Provincial de Industria e Innovación, Sección de Minas, sito en C/ San Francisco, nº 1 Planta 2ª de Teruel.

Teruel, 8 de marzo de 2017

EL JEFE DE LA SECCIÓN DE MINAS

Fdo.: D. Alfredo J. Fernández Fernández.”

De otorgarse este permiso de investigación su titular estará facultado, una vez demostrada la existencia de recurso mineral racionalmente explotable, para solicitar la concesión de explotación sobre la totalidad o parte del terreno comprendido dentro de su perímetro, sin más información pública que la presente.

De acuerdo con lo dispuesto en el artículo 130 del Reglamento General para el Régimen de la Minería de 25 de agosto de 1978, el otorgamiento del permiso de investigación llevará implícita la declaración de utilidad pública a los efectos de su inclusión en los apartados 1 y 2 del artículo 108 de la Ley de Expropiación Forzosa de 16 de diciembre de 1954.

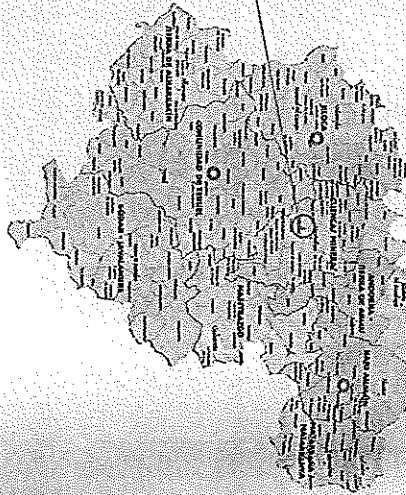
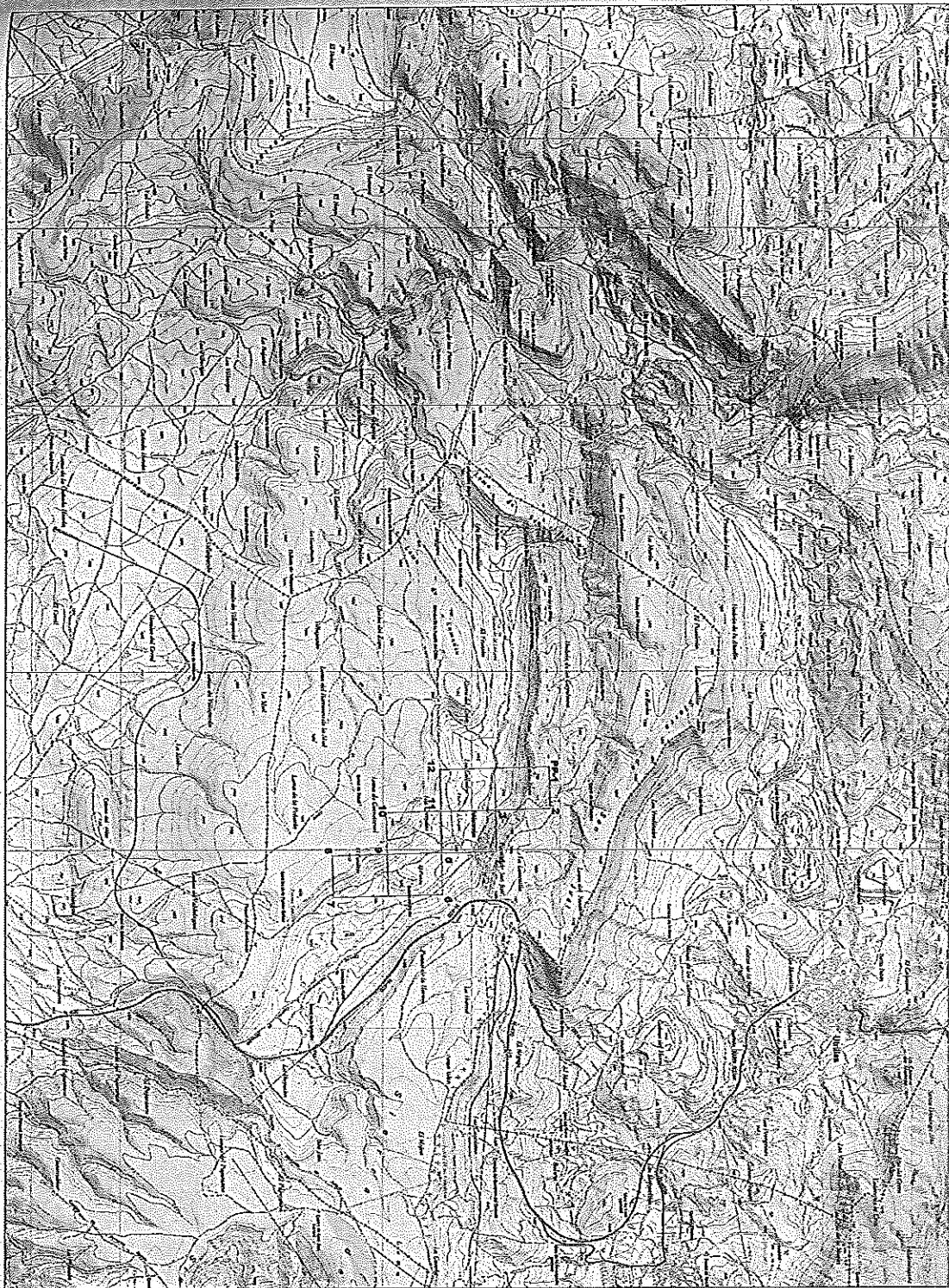
En la página oficial del Departamento de Economía, Industria y Empleo (<http://www.aragon.es/minas/planos>) se encuentra disponible el plano de situación del derecho minero “MAYTE-2” nº 6.523.


Zaragoza, 15 de marzo de 2017

El Jefe del Servicio de Promoción y Desarrollo Minero

JAUME SIRVENT MIRA





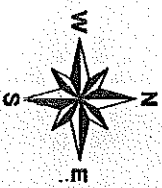

SECRETARÍA DE ECONOMÍA
SUPERINTENDENCIA DE RECURSOS MINEROS
AUTORIZACIÓN DE EXPLORACIÓN Y PROSPECCIÓN
CON REGISTRO DE RECURSOS MINEROS EN USO CIVIL

Fecha de expedición: Febrero 17 de 2017
 Lugar de expedición: Lima, Perú
 Expedido por: J. J. J. J.
 Expedido en: Lima, Perú
 Expedido por: J. J. J. J.
 Expedido en: Lima, Perú

ESCALA GRÁFICA:

2.000 m

5.000 m



PERMISO DE INVESTIGACION	
MAYTE-2- N° 6.523	
PROMOTOR: MINERALES HNOS. GABARDA CERVERA S.L.	SITUACION: T.M. ESCUCHA (TERUEL)
PLANO N°: 1	ESCALA: 1:50,000
FECHA: FEB 2017	REALIZADOR: GEOROCK S.L. MIGUEL RODRIGUEZ