

Parque Natural de la Sierra y Cañones de Guara

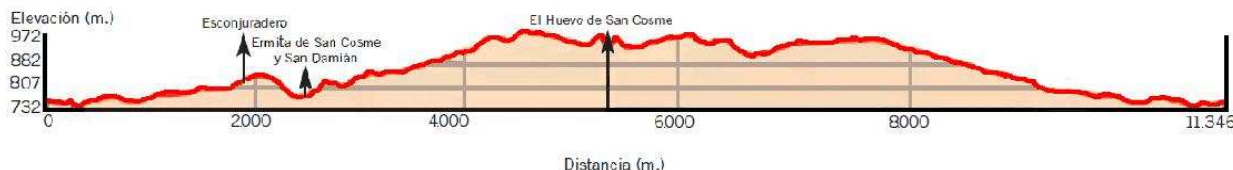
Sendero S-7: El huevo de San Cosme

Sendero peatonal de trazado circular. Dificultad: baja.


MIDE		Valoración: del 1 a 5 de menor a mayor dificultad.		
Condiciones de verano, sin nieve.				
Hay más de un factor de riesgo	2			Horario a pie 4 h
Sendas o señalizaciones que indican continuidad	2			Desnivel acumulado 340 m
Marcas por caminos de herradura	2			Distancia horizontal 11.346 m
De 3 a 6 horas de marcha efectiva	3			Tipo de recorrido circular

Es muy importante llevar agua y protección solar.


San Cosme es un eremitorio que cuenta con un conjunto de ermitas, algunas de ellas en estado ruinoso, entre las que destaca la rupestre que le da nombre, ubicada al abrigo de una impresionante visera rocosa y adosada al conjunto de la casa del ermitaño y la casa palacio de los Duques de Villahermosa. Por otra parte, Vadiello es lugar idóneo para ver el distinto efecto de la erosión sobre el conglomerado (Mallos de Ligüerri, San Cosme, El Huevo) y la caliza (Pico del Borón, Fragnetó). Es zona de nidificación de numerosas aves rupícolas, por lo que es fácil la observación de especies como el quebrantahuesos, buitre leonado o alimoche, y enclave con una excelente representación de carrascal mediterráneo.



Recorrido: Desde el aparcamiento del embalse de Vadiello, el sendero comienza atravesando el pequeño túnel ubicado a mano derecha que conduce a la presa. Tras pasar sobre ella, comienza una pista de tierra, de uso restringido a vehículos, por la que se asciende durante unos 2 km hasta encontrar una señal direccional que marca el desvío a la izquierda por la senda que conduce a la Ermita de San Cosme y San Damián. Nada más tomar esta senda, se pasa junto al *esconjuradero* de la Cruz Blanca, donde antaño se oraba para ahuyentar de la zona las tormentas de viento y granizo. Desde aquí, se desciende suavemente hacia el barranco y, tras unos 20 minutos, se alcanza la entrada al Santuario de San Cosme y San Damián, que tras su restauración en el año 2006 ha sido cerrado al público por sus propietarios. A partir de este punto, se toma la pista de tierra en dirección al Huevo de San Cosme, y a unos 300 m se encuentra la Fuente Santa, un precioso y fresco rincón donde hacer una parada en las mesas de piedra junto a la fuente que da nombre a la ermita. Siguiendo la pista aparecen otras dos ermitas antes de alcanzar el desvío a mano izquierda hacia el Huevo de San Cosme. Una vez en el Huevo, se debe retornar por la misma senda hasta la pista y una vez en ella, se continúa en dirección hacia el embalse de Vadiello por el alto de la Carrasca, punto en el que la pista comienza a descender hacia el embalse, hasta llegar nuevamente a la presa.



Embalse de Vadiello



Mallos de Ligüerri



ATENCIÓN: No entrar en las edificaciones. Peligro por derrumbes.

POR SU SEGURIDAD: Con lluvia y hielo extreme la precaución y utilice calzado adecuado.

RECUERDE: Cada visitante es responsable de su propia seguridad. Extreme la prudencia en su comportamiento y actividades en el interior del Espacio Natural Protegido.

Parque Natural de la Sierra y Cañones de Guara

Sendero S-7: El huevo de San Cosme

Accesos: Para llegar a Vadiello hay que tomar el desvío hacia Loporzano desde la carretera N-240. Continuando hacia San Eulalia la Mayor aparece un cartel direccional a Vadiello, cuya carretera finaliza tras 14 km en el aparcamiento junto a la presa.

Nota: la ermita de San Cosme y San Damián se encuentra cerrada al público, por lo que solo es posible observarla desde el exterior.

