



# PROGRAMA DE DESARROLLO RURAL SOSTENIBLE (2011-2015)

## FORMULARIO 1. CARACTERIZACIÓN DE LA ZONA RURAL

<b>COMUNIDAD AUTÓNOMA:</b>	ARAGÓN
<b>PLAN DE ZONA:</b>	COMARCA DEL JILOCA

**COMUNIDAD AUTÓNOMA:** ARAGÓN

**ZONA RURAL:** COMARCA DEL JILOCA

**1 CARACTERIZACIÓN DE LA ZONA RURAL**

**1.1 DELIMITACIÓN Y CALIFICACIÓN**

**Delimitación por términos municipales**

Superficie **1.932,10 KM 2**

Nº municipios **40**

Población de la zona (nº habitantes) **14.442**

Justificación inclusión de municipios no rurales:

**Principales núcleos urbanos o rurales de referencia(cabeceras de comarca):**

CALAMOCHA Y MONREAL DEL CAMPO

**Calificación**

A revitalizar  
 Intermedia  
 Periurbana

Nivel de prioridad de la zona (1,2,3 o sin prioridad) **1**

**Razones de inclusión de la zona en el PDRS:**

Área integrada en la Red Natura 2000

Zona de agricultura de montaña

Otras

Baja densidad de población

Población envejecida

Pérdida de puestos de trabajo por cierre de empresas importantes de la zona.

<b>COMUNIDAD AUTÓNOMA:</b>	<b>ARAGÓN</b>
----------------------------	---------------

<b>ZONA RURAL:</b>	<b>COMARCA DEL JILOCA</b>
--------------------	---------------------------

**1 CARACTERIZACIÓN DE LA ZONA RURAL**

**1.2 ACTIVIDADES ECONÓMICAS Y EMPLEO**

**0,89% respecto a RDB Aragón (2006)**

**12.553 RDB per cápita (2006)**

**Actividad, ocupación y desempleo por sectores y municipios:**

<input checked="" type="checkbox"/> Sector primario:		
Actividad:	% Ocupación	% Desempleo
Agricultura (2009)	25,2	7,5

<input checked="" type="checkbox"/> Sector secundario:		
Actividad:	% Ocupación	% Desempleo
Industria (2009)	27,2	27,2
Construcción (2009)	12,5	19,5

<input checked="" type="checkbox"/> Sector terciario:		
Actividad:	% Ocupación	% Desempleo
Servicios (2009)	35,1	41,7

**Análisis de los sectores económicos:**

Actividad:	Cód. CNAE
Agricultura, ganadería, caza y servicios relacionados con las mismas(25,13 %)	1
Industria de la alimentación (11,32%)	10
Construcción de edificios (8,31%)	41
Comercio al por menor, excepto de vehículos de motor y motocicletas (6,77%)	47
Metalurgia; fabricación de productos de hierro,acero y ferroaleaciones(6,39%)	24
Administración Pública y defensa; Seguridad Social Obligatoria (5,41%)	84
Actividades de construcción especializada (4,18%)	43
Servicios de comidas y bebidas (3,44%)	56
Transporte terrestre y por tubería (2,95 %)	49
Asistencia en establecimientos residenciales (2,95%)	87
Venta y reparación de vehículos de motor y motocicletas (2,51%)	45
Fabricación de productos de caucho y plástico (2,41%)	22
Fabricación de otros productos minerales no metálicos (1,89%)	23
Comercio al por mayor e intermed.del comercio,excep. veh.motor (1,59%)	46
Servicios de alojamiento (1,84%)	55
Industria de la madera y el corcho, excepto muebles,cest. (1,25%)	16
Otros servicios personales (1,07%)	96
Actividades de los hogares como empleadores de personal doméstico(1,02%)	97
Otras industrias extractivas (0,89 %)	8
Captación, depuración y distribución de agua 0,87%)	36
Reparación de ordenadores, efectos personales y artículos domésticos(0,74%)	95
Fabricación de productos metálicos,excepto maquinaria y equipo ( 0,71%)	25
Actividades deportivas,recreativas y de entretenimiento (0,64%)	93

Actividades jurídicas y de contabilidad ( 0,61%)	69
Actividades sanitarias (0,46%)	86
Actividades asociativas (0,35%)	94
Servicios técnicos de arquitectura e ingeniería; ensayos y análisis ( 0,28%)	71
Educación (0,28%)	85
Fabricación de vehículos de motor, remolques y semiremolques (0,23%)	29
Actividades veterinarias (0,23%)	75
Confección de prendas de vestir (0,20%)	14
Artes gráficas y reproducción de soportes grabados (0,20%)	18
Recogida, tratamiento y eliminación de residuos; valorización (0,20%)	38
Otras actividades profesionales, científicas y técnicas (0,20%)	74
Investigación y desarrollo (0,17%)	72
Servicios a edificios y actividades de jardinería (0,17%)	81
Actividades cinematográficas,de video y de programas de televisión (0,15%)	59
Actividades auxiliares a los servicios financieros y a los seguros (0,15%)	66
Actividades administrativas de oficina y otras auxiliares a las empresas(0,15%)	82
Fabricación de bebidas (0,12%)	11
Fabricación de muebles (0,12%)	31
Reparación e instalación de maquinaria y equipo (0,12%)	33
Suministro de energía eléctrica, gas,vapor y aire acondicionado (0,10%)	35
Actividades de servicios sociales sin alojamiento (0,10%)	88
Pesca y acuicultura (0,07%)	3
Almacenamiento y actividades anexas al transporte (0,07%)	52
Seguros, reaseguros y fondos de pensiones,excepto S.S.obligatoria (0,07%)	65
Actividades de las sedes centrales; de consultoría de gestión empresarial(0,07%)	70
Actividades de creación, artísticas y espectáculos (0,07%)	90
Industria del papel (0,05%)	17
Ingeniería civil ( 0,0,5%)	42
Actividades de programación de radio y televisión (0,05%)	60
Actividades inmobiliarias (0,05%)	68
Actividades de bibliotecas, archivos, museos y otras act. Culturales (0,05%)	91
Actividades de juegos de azar y apuestas (0,05%)	92
Fabricación de maquinaria y equipo n.c.o.p.( 0,02%)	28
Transporte aéreo (0,02%)	51
Telecomunicaciones (0,02%)	61
Servicios de información ( 0,02%)	63
Publicidad y estudios de mercado (0,02%)	73
Actividades de alquiler (0,02%)	77
Actividades de agencias de viajes, operadores turísticos (0,02%)	79
Actividades de seguridad e investigación (0,02%)	80

COMUNIDAD AUTÓNOMA: **ARAGÓN**

ZONA RURAL: **COMARCA DEL JILOCA**

**1 CARACTERIZACIÓN DE LA ZONA RURAL**

### 1.3 INFRAESTRUCTURAS Y EQUIPAMIENTOS BÁSICOS

<input checked="" type="checkbox"/>	<b>Infraestructuras de transporte</b>	Autovía Mudéjar A-23, carretera nacional 234 y 211 / eje ferroviario Teruel-Caminreal-Zaragoza. Red de carreteras del Gobierno de Aragón (primer, segundo y tercer orden) y red de carreteras de la DPT.
<input checked="" type="checkbox"/>	<b>Transporte público</b>	Línea de ferrocarril Valencia-Zaragoza. Líneas regulares de Autobús desde Calamocha con Zaragoza, Teruel, Valencia, Logroño a través de la empresa Jiménez. Conexión de autobús con Madrid desde Monreal del Campo, empresa Samar. Servicio público de taxis (4 en la comarca).
	<b>Hidráulicas</b>	
<input checked="" type="checkbox"/>	Abastecimientos	Se encuentran cubiertos para más del 98,7% de las viviendas existentes.
<input checked="" type="checkbox"/>	Saneamiento	
<input checked="" type="checkbox"/>	Depuración	Existen ocho estaciones depuradoras de aguas residuales: Báguena, Tornos, Bello, Calamocha, Fuentes Claras, Monreal del Campo, Ojos Negros y Villafranca del Campo.
<input checked="" type="checkbox"/>	Regadío	
<input checked="" type="checkbox"/>	Otros usos productivos	La Comarca del Jiloca cuenta con 5 fuentes de aguas mineromedicinales.
	<b>Gestión de residuos</b>	
<input checked="" type="checkbox"/>		Recogida de residuos orgánicos, vidrio, papel, aceite doméstico, envases ligeros pilas. Puntos limpios en fase de construcción. Estación de transferencia de residuos situada en Calamocha.
	<b>Energía</b>	
<input checked="" type="checkbox"/>	Generación	5 plantas de energía solar y 1 de cogeneración.
<input checked="" type="checkbox"/>	Transporte	
<input checked="" type="checkbox"/>	Distribución	
	<b>Telecomunicación e información</b>	
<input checked="" type="checkbox"/>	Telefonía fija	
<input checked="" type="checkbox"/>	Telefonía móvil	
<input checked="" type="checkbox"/>	Internet banda ancha	
	Existen problemas de cobertura tanto de telefonía móvil como de banda ancha de internet en varias zonas	

COMUNIDAD AUTÓNOMA: ARAGÓN

ZONA RURAL: COMARCA DEL JILOCA

**1 CARACTERIZACIÓN DE LA ZONA RURAL**

**1.4 POBLACIÓN HUMANA Y ESTADO DE BIENESTAR**

Sistema de poblamiento. (Insertar mapa zona rural que represente distribución población en MAPA 1.4 ) [MAPA 1.4](#)

**Análisis poblacional**

Gráfico evolución población (Insertar figura en MAPA 1.4) [MAPA 1.4](#)

Pirámide poblacional de edades y sexo. (Insertar figura en MAPA 1.4) [MAPA 1.4](#)

Densidad de población  
Municipio/Zona Densidad (hab/km2)

1. Comarca del Jiloca	7,5
2.	
3.	

<input checked="" type="checkbox"/> Tasa de envejecimiento	0,3
<input checked="" type="checkbox"/> Tasa de dependencia	0,68
<input checked="" type="checkbox"/> Coeficiente de sustitución	0,65

	<b>&lt; 16 años</b>	<b>10-14 años</b>	<b>≥ 65 años</b>
<input checked="" type="checkbox"/> Tasa de masculinidad	1.563	524	4.283

**Grupos con necesidades especiales o vulnerables**

- Mujeres
- Jóvenes
- Mayores
- Discapacitados
- Dependientes
- Otros: Inmigrantes

**Población inmigrante**

Población	País Origen	Edades	Sexo	Localización
922	Rumanía			
517	Marruecos			
159	Polonia			
95	República Dominicana			
75	Bulgaria			

**Servicios de seguridad y protección civil**

Guardia civil

Personal (nº)	Vehículos (Tipo y nº)	Equipos (Tipo y nº)	Localización
			Calamocha Monreal del Campo

Policía

Personal (nº)	Vehículos (Tipo y nº)	Equipos (Tipo y nº)	Localización
3	2 turismos y 2 ciclomotores	3 equipos personales	Calamocha

Bomberos ( Parque nº 2 de la DPT ,cubre varias comarcas)

Personal (nº)	Vehículos (Tipo y nº)	Equipos (Tipo y nº)	Localización
13	1ª salida-autobomba ligera urbana (1)	equipos de descarceración accidentes tráfico	Calamocha
	Nodrizas (incendio envergadura) (1)	Para achiques de agua	Calamocha
	Furgón de socorro (1)	Para rescate en altura	Calamocha
	Camión con autobrazo (1)	Equipos personales EPIs	Calamocha
	Vehículo autobomba de voluntarios-2		Loscos/Monreal del Campo
	Autobomba forestal pesada (1)	2 trajes NBQ	Calamocha
	Todo terreno/furgón unidad móvil (1)	1 cámara térmica para rescate	Calamocha

**X** Protección civil

Personal (nº)	Vehículos (Tipo y nº)	Equipos (Tipo y nº)	Localización
75 voluntarios	PICK UP TOYOTA NORMAL	2 GRUPOS ELECTRÓGENOS	Pick up Toyota-Ferreruela
	PICK UP NISSAN EQUIPADO (EQUIPADO CON BOMBA Y DEPÓSITO 500 L.)	2- PMA	Pick up Nissan-Calamocha
		2-BOMBA ACHIQUE NORMAL	Equipos-Calamocha
		MATERIAL DE EXTINCIÓN DE INCENDIOS	
		1-BOMBA SUMERGIBLE	
		MATERIAL MÉDICO	
		4-CAMILLAS	

**x** Otros

Retenes forestales Personal (nº)	Vehículos (Tipo y nº)	Equipos (Tipo y nº)	Localización
17 personas (2 cuadrillas forestales)			

Conflictividad social

Motivo	Número	Localización

Formación de la población

País de Nacimiento	Analfabetos	Sin estudios	1º Grado	2º Grado	3º Grado

Patrimonio cultural (Bienes de interés cultural y otros elementos considerados importantes a efectos del PDRS)

Allueva: Iglesia parroquial de la Asunción de Nuestra Señora. Retablos barrocos muy valiosos de los S. XVII-XVIII.

Bádenas: Lonja del edificio del ayuntamiento.

Báguena: Casas solariegas ( Casa Calvo y Casa Lucía), Iglesia parroquial con **torre Mudéjar-B.I.C., Convento de San Valentin del s.XVII-CATALOGADQ** Barranco del Argulai. **Castillo-B.I.C.**

Bañón: Iglesia parroquial de San Juan Bautista del s.XVII. Antigua lonja en el ayuntamiento. Conjunto de abrevadero y fuente.

Barrachina: Iglesia parroquial de la Asunción de Nuestra Señora del s.XVII, lonja-trinquete, tres molinos harineros.

Bea: Iglesia barroca parroquial de San Bartolomé. Lonja, molino harinero.

Bello: Centro de Interpretación de la Laguna de Gallocanta, Iglesia parroquial de la Natividad de Nuestra Señora con torre típica del estilo de los Reyes Católicos.

Blancas: "Parameras de Blancas", **iglesia parroquial de San Pedro Apostol-B.I.C.** y Casa Grande.

Bueña: Restos arqueológicos, icnitas fósiles de gran interés geológico, **castillo-B.I.C.**

Burbáguena: **Iglesia parroquial barroca de Nuestra Señora de los Ángeles-B.I.C.** con torre de influencia mudéjar, Casa del Marqués con un cedro de Atlas catalogado como árbol singular de Aragón. **Castillo de Burbacana-B.I.C.**

Calamocha: **Puente romano-B.I.C.**, numerosas casas solariegas- **Casa de los Ángulo y de los Tejada-B.I.C.**, iglesia parroquial de Santa María La Mayor con extraordinarios baldaquino y órgano barroco.

Caminreal: Manantiales conocidos como "Ojos de la Rifa", **Yacimiento arqueológico de "La Caridad"-B.I.C.**, Centro de Interpretación de La Caridad, **Estación Nueva de Ferrocarril-CATALOGADQ**, Iglesia parroquial de la Asunción.

Castejón de Tornos: Iglesia parroquial de la Asunción con aspecto de fortaleza. **Su torre -B.I.C.**

Cosa: Casa Ferreruela

Cucalón: Ermita barroca de Santa Ana. **Torre de la Iglesia parroquial de Santiago-B.I.C.**

Cuencabuena: Iglesia parroquial de los Santos Justo y Pastor del s.XVII con torre de aspecto defensivo, lonja, casona del s.XVI.

Cutanda: Restos del **castillo** que fue testigo de la batalla de cutanda entre Alfonso I y los musulmanes. **Zona arqueológica-B.I.C.** Uno de los peirones más bellos de la Comarca del Jiloca.

El Poyo del Cid: Fiesta medieval en honor al Cid Campeador, restos de una ciudad romana en el Cerro de San Esteban, Iglesia parroquial de San Juan Bautista y ermita barroca de la Virgen del Moral, **castillo-B.I.C.**

El Villarejo de los Olmos: Lonja-trinquete, interesante conjunto de fuente-abrevadero-lavadero, sabinar, iglesia parroquial de San Jorge .

Ferreruela de Huerva: Antigua Venta del Cuerno, **Iglesia barroca con influencia mudéjar de La Asunción.-B.I.C.**

Fonfría: Sierra de Cucalón, ermita de la Virgen de la Silla, ayuntamiento con trinquete, conjuntos rococós en la iglesia parroquial de San Miguel.

Fuentes Claras: "Ojos del Jiloca", pesqueras (pequeñas fuentes que nacen debajo de las casas), iglesia parroquial de San Pedro, ermita de la Virgen de los Navarros, **Casa Grande-M.I.L.**

Godos: Ayuntamiento con lonja, **Torreón del Barrio de Godos-Catalogado, Torre de la Iglesia de Santa Elena-catalogado, Torre de Santa Elena-B.I.C.-**

Lagueruela: Ermita del Santo Sepulcro del s.XVIII, restos del **castillo-B.I.C.** sobre un antiguo asentamiento ibérico, arquitectura civil, iglesia parroquial de San Pedro.

Lanzuela: Sierra de Cucalón, ayuntamiento con lonja-trinquete, Iglesia parroquial de San Julián y ermita de Santa Bárbara ambos del s.XVIII.

Lechago: Iglesia parroquial de Santo Domingo de Silos del s.XVII, con **torre mudéjar- CATALOGADA** que fue declarada **Patrimonio de la Humanidad por la UNESCO en el año 2001.** Paisaje del Regajo.

Loscos: Fuente-lavadero, numerosas ermitas como la barroca de San Roque, la de Santa Águeda que se asienta sobre un antiguo poblado ibérico, importante patrimonio natural ( fósiles, piedras volcánicas, fabulosa fauna y flora).

Luco: **Puente romano de tres ojos-B.I.C.**, Iglesia parroquial de la Asunción de Nuestra Señora, Ermita de la Virgen del Rosario, Casa Grande, peirón de la Virgen del Pilar, Fiesta de los Zarragones en carnavales.

Mezquita de Loscos: Riqueza botánica, Iglesia de San Juan Bautista del s.XVIII., **Castillo-B.I.C.**

Monforte de Moyuela: Restos de su **castillo-B.I.C.** del s.XII conocido como Monte Forte, restos de antigua presa de época romana, iglesia parroquial y ermitas del s.XVIII.

Monreal del Campo: Humedales conocidos como "Ojos del Jiloca", Museo Monográfico del Azafrán, Bello campanario de su **castillo medieval-B.I.C.**, numerosos palacios, juegos tradicionales.

Navarrete del Río: **Iglesia parroquial de la Asunción de Nuestra Señora-B.I.C.Torre mudéjar** del s.VXI de la iglesia parroquial declarada **Patrimonio de la Humanidad por la UNESCO en el año 2001**, Casa Infanzona de los Bernad, juego de birlas.

Nogueras: Iglesia parroquial barroca de San Juan Evangelista, peirones, conjunto de fuente y lavadero, carrascal.

Nueros: Paisaje peculiar a los pies de la Sierra de Pelarda, Iglesia parroquial barroca de Nuestra Señora de las Nieves, arquitectura rural, peirones, conjunto e lavadero-abrecadero.

Odón: Ermita barroca del s.XVIII de la Virgen de la Cuesta, restos de torreones defensivos, iglesia parroquial de San Bartolomé, Casa de los Fuertes, aljibes, restos de un alfar y una nevera.

Ojos Negros: Yacimiento celtíbero de Torregabasa, **restos del castillo-B.I.C.**, salinas reales, iglesia parroquial de Nuestra Señora del Pilar, ermita de Santa Engracia, esculturas en piedra de "Kpis" en distintas calles, molino de viento restaurado, proyecto de Parque Cultural de Sierra Menera, Vía Verde, **Tolvas del cargadero de mineral y nave de clasificación y cribado-M.I.L.**

Olalla: Sabinar, **Torre mudéjar de la antigua iglesia-B.I.C. del s.XVI declarada Patrimonio de la Humanidad por la UNESCO en el año 2001**, ermita de la Virgen de Pelarda, Marojal de la Pelarda, rebollones.

Peracense: Paisaje con formas singulares y piedra rojiza-rodeno, **castillo-B.I.C.** uno de los más bellos de Aragón-, construcciones hechas con rodeneo, patrimonio natural, carrasca milenaria.

Pozuel del Campo: **Castillo-B.I.C.**, abrevadero del s.XVI en uso, **retablo gótico-flamenco de la Virgen del Rosario- INVENTARIADO** y establo de San Fabián y San Sebastián-**INVENTARIADO** de la iglesia barroca de San Miguel.

Rubielos de la Cérica: Trinchera de la Guerra Civil en muy buen estado de conservación, laguna "El Charco", atípico horno de pan, iglesia parroquial de San Miguel.

San Martín del Río: Museo del Vino, **iglesia parroquial - B.I.C.** con torre mudéjar recientemente restaurada, peirón dedicado a la Virgen del Pilar.

Santa Cruz de Nogueras: Iglesia parroquial de la Exaltación de la Cruz y ermita de San Bartolomé de los s. XVII y XVIII., nevera, conjunto de fuente-lavadero.

Singra: Conjunto de palomares, **Torre de la iglesia parroquial de la Purificación-B.I.C.**

Tornos: Restos de su **castillo del s.XII- B.I.C.**, yacimiento ibérico de los s.I y II a. C., 8 peirones, iglesia parroquial del Salvador, ermita de la Virgen de los Olmos, casas solariegas.

Torralba de los Sisones: **Dos torreones y restos de la muralla del castillo-B.I.C.**, ruinas de asentamientos celtíberos, palomar, iglesia parroquial gótico-renacentista de San Pedro.

Torreclilla del Rebolzar: pinares, ciervos, molino harinero, restos del **castillo-B.I.C.**, iglesia parroquial de San Cristóbal del s.XVIII, Casa Infanzona de los Lancis, ayuntamiento.

Torre los Negros: Fuente de Fray Pedro Selleras Lázaro, restos de recinto fortificado- **castillo-B.I.C.**

Torrijo del Campo: Iglesia parroquial de San Pedro, artesanía- forja y mimbre-.

Villafranca del Campo: Carrascal, presa romana, la Masada de Saletas - conjunto arqueológico de época celtíbera-, iglesia parroquial de San Juan Bautista del s.XVIII., carnavales.

Villahermosa del Campo: Rutas para bicicleta de montaña por el Campo de Romanos y la Sierra de Cucalón, puente románico de los s.XI-XIII, **iglesia parroquial de Santa María Magdalena- CATALOGADA.**

Villaiba de los Morales: Manantiales, Parroquia de Santiago.

Villar del Salz: Paraje singular, ayuntamiento singular, peirón tallado en rodeneo, iglesia parroquial de la Ascensión de Nuestra Señora.

## Cultura

<input type="checkbox"/>	Centros culturales	
<input checked="" type="checkbox"/>	Bibliotecas	8 bibliotecas públicas
<input checked="" type="checkbox"/>	Acontecimientos culturales permanentes (más destacados)	El Encuentro con el Cid, en el Poyo del Cid en el mes de Junio - ARTEMON, en Monreal del Campo - Jornadas del Azafrán, en Monreal del Campo - Fiesta de los Zarragones, en Luco de Jiloca - Carnavales, en Villafranca del Campo - Semana Santa del Jiloca - Día de la Siega y la Trilla, en Torrijo del Campo -Jornadas Celtibéricas en Caminreal- Ciclo de órgano y conciertos para una tarde de verano organizados por la Comarca del Jiloca y la Asociación de Músicos de Teruel - Actividades culturales dentro del Programa de Apertura de Centros en los IES de Calamocha y Monreal del Campo - Programación cultural en el teatro auditorio de Calamocha - Música en el Parque, en verano, organizado por la SCD ( Sociedad Cultural y Deportiva de Calamocha) - Concurso de Carteles de fiestas, SCD - Concurso de Belenes, SCD- Representaciones teatrales dentro de la Programación del Ciclo de Artes Escénicas organizado por el Gobierno de Aragón, la DPT, la Comarca del Jiloca y el Ayuntamiento de Calamocha - Acontecimientos culturales varios organizados por la SCD de Calamocha en Navidades y en el día de San Jorge. Concurso de Poesía Epistolar Amorosa organizado por la SCD de Calamocha - Premios Batallador otorgados por la Peña la Unión de Calamocha - Temporada de Cine de Calamocha - Certamen de Arte José Lapayese Bruna, que cuenta con tres exposiciones itinerantes - Organizado por el Centro de Estudios del Jiloca (CEJ) - Certamen de Arte y Literatura Miguel Artigas - Organizado por el CEJ Convocatoria de becas y ayudas a la investigación - Organizado por el CEJ Presentación anual de publicaciones ( revista Xiloca, Cuadernos del Baile de San Roque,Cuadernillos de literatura de Miguel Artigas) del Centro de Estudios del Jiloca - CEJ. "Campaña Cultural anual" de la Comarca del Jiloca y el CEJ (oferta anual de conferencias y exposiciones) Festival de las Grullas Festival del Chopo Cabecero Jornadas Micológicas organizadas por asociaciones en distintos municipios- Fiestas de la Matacía organizadas por asociaciones en distintos municipios - Semanas Culturales en distintos municipios de la comarca

## Sanidad

<input checked="" type="checkbox"/>	Servicios existentes	<input checked="" type="checkbox"/>	Centros de información y asesoramiento
<input checked="" type="checkbox"/>	Centros de día/noche	<input checked="" type="checkbox"/>	Residencias
11 Farmacias, 3 Centros de salud (Báguena, Calamocha y Monreal del Campo), 40 consultorios, 22 médicos de familia, 2 pediatras,			

## Situación y disponibilidad de viviendas

Vivienda disponible	Número	Localización
Primeras viviendas (49%)	5.555	Comarca del Jiloca
Viviendas vacías (13%)	1.419	Comarca del Jiloca

## Entidades sin ánimo de lucro (Nº total)

Tipo	Nº	Voluntariado
<b>Asociaciones de Mujeres</b>	25	
<b>Asociaciones de Jubilados</b>	20	
<b>Asociaciones Acción Social</b>	4	
<b>Asociaciones Culturales:</b>	76	
Asociación de Amigos de Allueva "Aguas Vivas" (AVIVAS)		
Asociación cultural "Váguena", Báguena		
Asociación Cultural y Gastronómica "El Molino", Báguena		
Asociación Cultural "Vanyon", Bañón		
Asociación cultural motorista "Hijos del Cierzo" Barrachina		
Asociación cultural "Rankatapan", Barrachina		
Asociación deportivo-cultural Barbacan-Barrachina		
Asocia. C.y Gastronóm."El Huevo Frito" Barrachina		
Asociación cultural "Ateneo del horno", Bea		
Asociación cultural La Trinidad de Bello		



Asociación cultural "El Perillán", Bello		
Asociación cultural "El Zaguán", Bello		
Asoc. de Guías de la Laguna de Gallocanta Bello		
Asociación "Amigos de Blancas" Blancas		
Asociación Cultural "Burbaca" Burbáguena		
A.C.D.Tierra Ecuestre "Las Huestes del Cid", Calamocho		
Asociación cultural "Santo Cristo", Calamocho		
A.C.Recreativa "Peña la Unión" Calamocho		
A. Fomento Cultura y Deporte de Calamocho Calamocho		
Asociación Ludoteca de Calamocho		
Fundación San Roque Calamocho		
Centro de Estudios del Jiloca Calamocho		
Asociación Casino de Calamocho		
Asociación "Rolde Joven" Calamocho		
Asociación Cultural "Amigos de la estación". Caminreal		
Asociación Cultural "Likinete" Caminreal		
Asociación Cultural "El Cantón de Castejón de Tornos", Castejón de Tornos		
Asociación "Santa Barbara y Natividad" Collados		
Asociación Cultural "Santa Sofía" Cuencabuena		
Asociación "El carro sin rueda", Cutanda		
Asociación "San Roque" Cutanda		
Asociación cultural "Mío Cid", El poyo del Cid		
Asociación Cultural "Los Peirones" Ferrerueta de Huerva		
Asociación Cultural "Alborada" Fuentes Claras		
Asociación Cultural "La sangre de Cristo", Fuentes Claras		
Asociación Cultural "Santa Elena" Godos		
Asociación cultural "La tonda", Lagueruela		
Asociación "San Bartolomé" Lechago		
Asociación "Amigos de Lechago" Lechago		
Asociación Cultural "Trassierra" Loscos		
Asociación cultural Zarragones-Luco de Jiloca		
Asociación Cultural "La Mezquita" Mezquita de Loscos		
Asociación Cultural "Montefuerte" Monforte de Moyuela		
Asociación "Virgen de las Nieves" Nueros		
Asociación cultural "Valldragón", Monreal del Campo		
Asociación Ecuestre del Jiloca Monreal del Campo		
A.P.A. Escuela municipal de música, Monreal del Campo		
Asociación "Virgen de las nieves", Nueros		
A.C."Hermandad Virgen de las Mercedes" Odón		
Asociación Cultural "San Bartolomé" Odón		
Asociación Cultural "Amigos de la música", Odón		
Asociación Cultural "Virgen del Pilar" Odón		
Asociación cultural "Amigos de Sierra Menera", Ojos Negros		
Asociación "San Lorenzo" Olalla		
Asociación "Virgen del Mar" Olalla		
Asoc. Cultural Recreativa "Santa Cruz" Piedrahita		
Asociación "Los Maños de Pozuel" Pozuel		
Asociación Cultural "La Barbería" Pozuel		
Asociación Cultural "San Miguel" Pozuel		
Asociación cultural "Amigos de Rubielos de la Cérda"		
Asociación cultural "San Martín mudejar", San Martín del río		
Cruz Roja Española Teruel		
Asociación Cultural "P.F.A" Torralba de los Sisonos		
Asociación Cultural "San Roque", Torralba de los Sisonos		
Asociación Cultural "Sta. Quiteria" Torralba de los Sisonos		
Asociación Cultural "San Cristobal" Torrecilla del Rebollar		
Asociación cultural "padre Pedro Selleras", Torre los negros		
Asociación Cultural "Torrijo del Campo" Torrijo del Campo		
Asociación Cultural "Torrijo" Torrijo del Campo		
Asociación "Amigos de la Semana Santa del Jiloca", Torrijo del Campo		
Asociación "San Bartolomé" Valverde		
Asociación Cultural "Corbatón", Villafranca del Campo		
Asociación Cultural "Santa Bárbara" Villar del Salz		
Asociación Cultural "La Dehesilla" Villahermosa del Campo		
Asociación cultural "La fragua", Villalba de los morales		
Sociedad de Montes Rubielos de la Cérda		
Asociación de Guías Turísticos del Jiloca		
<b>Asociaciones deportivas</b>	3	
<b>Asociaciones recreativas</b>	31	
<b>Asociaciones Turísticas</b>	3	
<b>Asociaciones Juveniles</b>	11	
<b>Asociaciones Empresariales:</b>	4	
Asoc. Productores de Azafrán del Jiloca Monreal del Campo		
ACIC-Asociación de Comercio e Industria de Calamocho-Calamocho		
Asociación artesanos ArteJiloca		
ACEJ- Asociación de Comerciantes y Empresarios del Jiloca-Monreal del Campo		
<b>APA</b>	15	
<b>Vecinos</b>	5	
<b>Asociaciones agropecuarias</b>	4	

COMUNIDAD AUTÓNOMA:

ARAGÓN

ZONA RURAL:

COMARCA DEL JILOCA

1 CARACTERIZACIÓN DE LA ZONA RURAL

1.5 ASPECTOS AMBIENTALES

**Encuadre geográfico.** (Insertar mapa de localización de la zona en el ámbito geográfico en MAPA 1.5) [MAPA 1.5](#)

<input checked="" type="checkbox"/> <b>Patrimonio geológico</b>	Elemento	Estado de conservación	Necesidades de protección	Aptitud
	Yacimientos fósiles de origen marino			
	Fallas de Rubielos de la Cérda y Bañón			
	Afloramiento del acuífero de Monreal y Fuentes Claras			
	Travertinos de Caminreal			
	Rocas ígneas de Loscos			

<input checked="" type="checkbox"/> <b>Espacios Naturales Protegidos</b> (Incluida la Red Natura 2000)	Figura	Estado de conservación	Necesidades de protección	Aptitud
	RND de la Laguna de Gallocanta			
	Alto Huerva - Sierra de Herrera			
	Laguna de Gallocanta			
	Montes de la Cuenca de Gallocanta			
	Sabinar de El Villarejo			
	Sierra de Fonfría			
	Sierra Palomera			
	Yesos de Barrachina y Cutanda			
	Cuenca de Gallocanta			
	Parameras de Blancas			
	Parameras de Campo Visiedo			
	Parameras de Pozondón			

<input checked="" type="checkbox"/> <b>Especies de flora y fauna amenazadas y hábitat relevantes para la zona</b>	Especie	Estado de conservación	Necesidades de protección	Aptitud
	<i>Centaurea pinnata</i>			
	<i>Pterygoneurum subsessile</i>			
	<i>Puccinellia pungens</i>			
	<i>Riella helicophylla</i>			
	<i>Riella notarisii</i>			
	<i>Exaculum pusillum</i>			
	<i>Hippuris vulgaris</i>			
	<i>Isoetes velatum velatum</i>			
	<i>Lythrum flexuosum</i>			
	<i>Marsilea strigosa</i>			
	<i>Microcnemum coralloides coralloides</i>			
	<i>Apium repens</i>			
	<i>Baldellia ranunculoides</i>			
	<i>Carex acutiformis</i>			
	<i>Elatine hexandra</i>			
	<i>Elatine macropoda</i>			
	<i>Limonium viciosoi</i>			
	<i>Senecio auricula</i>			
	<i>Austropotamobius papilles</i>			
	<i>Otis tarda</i>			
	<i>Circus cyaneus</i>			
	<i>Chersophilu duponti</i>			
	<i>Falco naumanni</i>			
	<i>Grus grus</i>			
	<i>Barbatula barbatula</i>			
	<i>Circus pygargus</i>			
	<i>Emys orbicularis</i>			
	<i>Neophron percnoptero</i>			
	<i>Pterocles orientalis</i>			
	<i>Pyrrhocorax pyrrhocorax</i>			
	<i>Rhinolophus euryale</i>			
	<i>Squalius cephalus</i>			
	<i>Tetrax tetrax</i>			

<input checked="" type="checkbox"/> <b>Paisajes rurales</b>	Tipo de paisaje	Estado de conservación	Necesidades de protección	Aptitud
	Espacios de vegetación arbustiva y/o herbácea			
	Bosques			
	Zonas húmedas continentales y aguas continentales			
	Tierras de labor			
	Zonas agrícolas heterogéneas			
	Zonas industriales comerciales y de transporte			
	Zonas de extracción minera, vertederos y de construcción			
	Zonas urbanas			

**PORN's y Otros Planes Ambientales**

1. PORN de la laguna de Gallocanta. Aprobado por el Decreto 42/2006, de 7 de febrero
2. \_\_\_\_\_
3. \_\_\_\_\_

**Estado de las aguas.** (Adjuntar datos en MAPA 1.5)

[MAPA 1.5](#)

- Datos aguas subterráneas  
 Datos aguas superficiales  
 Plan Hidrológico de Demarcación

Cuenca del Ebro

**Elementos más sensibles al cambio climático**

1. Laguna de Gallocanta
2. \_\_\_\_\_
3. \_\_\_\_\_
4. \_\_\_\_\_

**Estado del suelo.** (Adjuntar datos en MAPA 1.5)

[MAPA 1.5](#)

- Datos zonas erosivas  
 Datos suelos contaminados

**Sistemas de gestión ambiental**

- EDAR  
 RSU  
 Papel y cartón  
 Vidrio  
 Envases  
 Pilas  
 Otros Aceites domésticos

**Amenazas antrópicas para el medio ambiente**

1. Aprovechamiento intensivo de los recursos naturales, principalmente del agua.
2. \_\_\_\_\_
3. \_\_\_\_\_
4. \_\_\_\_\_

**Uso público no consuntivo del medio natural**

Elemento del medio usado

Uso

- |       |       |
|-------|-------|
| _____ | _____ |
| _____ | _____ |
| _____ | _____ |

**Educación ambiental de la población** (Cursos, charlas,...)

	Dirigido a:	Año	Entidad que lo imparte
1. Centro de Interpretación de la Laguna de Gallocanta en Bello:	Público en general	Anual	SODEMASA
2. Programa Educativo con educadores ambientales.	Colegios	Anual	SODEMASA
3. Jornadas sobre el Chopo Cabecero	Público en general	Anual	CEJ
4. Curso Interpretación Natural y Turística de la Laguna de Gallocanta	Público en general	2010	ADRI/SODEMASA
5. Ornitología práctica en las tierras de Gallocanta	Público en general	2010	ADRI
6. Jornadas Medioambientales	Escolares	2010	AMPA Ricardo Mallén
7. Festival de las Grullas	Público en general	Anual	Asoc. Amigos de Gallocanta
8. Jornadas "Otoño Natural"	Público en general	Anual	SODEMASA
9. Día del árbol	Colegios	Anual	Colegios de la Comarca
10. _____	_____	_____	_____
11. _____	_____	_____	_____

COMUNIDAD AUTÓNOMA: **ARAGÓN**

ZONA RURAL: **COMARCA DEL JILOCA**

**MAPAS Y FIGURAS FORMULARIO 1.4**



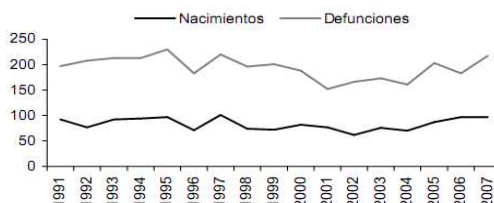
## Jiloca



### Movimiento natural de la población

#### Evolución

	1992	1997	2002	2007
Nacimientos	77	101	62	97
Defunciones	208	220	166	217
Crecimiento vegetativo	-131	-119	-104	-120
Matrimonios	43	32	43	34
Inmigraciones	165	215	620	1.291
Emigraciones	283	204	382	865
Saldo migratorio	-118	11	238	426



#### Tasas

Promedios quinquenales

	Comarca			Aragón		
	1992-1996	1997-2001	2002-2006	1992-1996	1997-2001	2002-2006
Tasa bruta de natalidad (‰)	6,2	5,3	6,0	7,9	8,2	9,3
Tasa bruta de mortalidad (‰)	14,4	12,9	13,2	10,4	10,7	10,5
Tasa bruta de nupcialidad (‰)	2,9	3,0	2,6	4,6	4,8	4,4

Fuente: Movimiento natural de población. INE-IAEST.

Tasa bruta de natalidad = Número de nacimientos por cada mil habitantes.

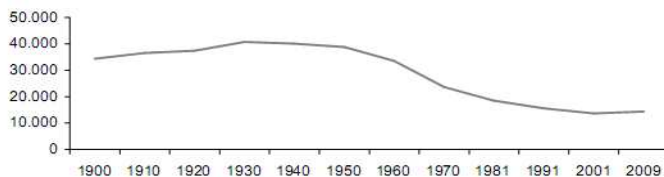
Tasa bruta de mortalidad = Número de muertes por cada mil habitantes.

Tasa bruta de nupcialidad = Número de matrimonios por cada mil habitantes.

### Evolución de la población

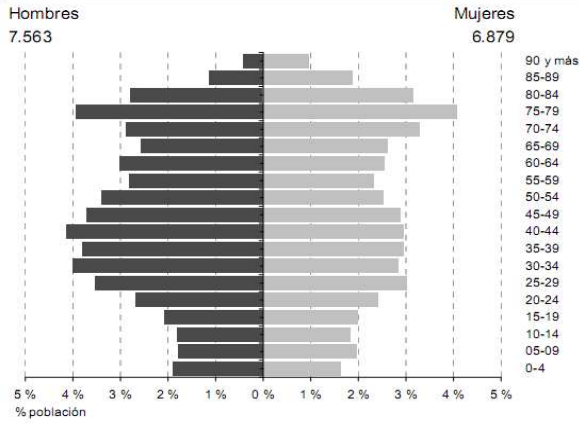
Año	Población
1991	15.640
2001	13.653
2006	13.972
2007	14.253
2008	14.589
2009	14.442

Fuente: Censos de población de 1900 a 2001. Padrón municipal de habitantes desde 2002. INE-IAEST.



## Población y hogares

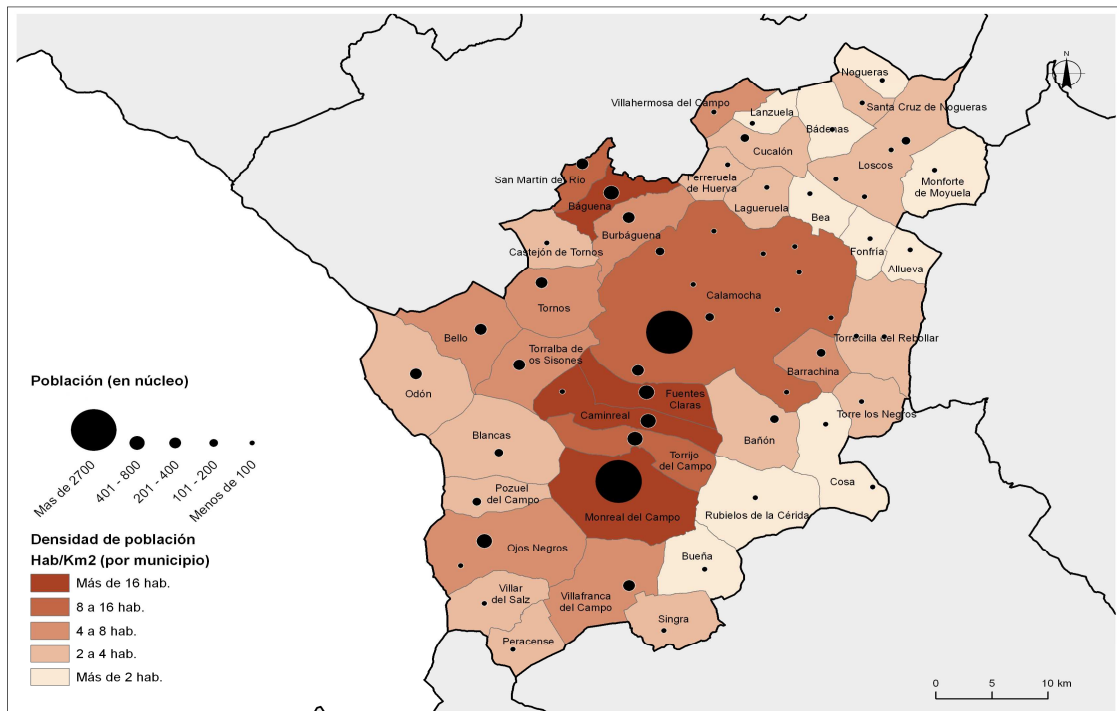
### Estructura de población



Indicadores demográficos	Comarca	Aragón
Población de 65 y más años	29,7%	19,6%
Edad media	47,8	42,9
Tasa global de dependencia	68,2	49,2
Tasa de feminidad	91,0	99,7
Extranjeros	14,4%	12,8%

Pob. 65 y más (Pob.  $\geq 65$  / Pob. Total) x 100  
 TG. dependencia (Pob.  $\leq 14$  + Pob.  $\geq 65$  / Pob. de 15 a 64) x 100  
 Feminidad (Pob. Total mujeres / Pob. Total hombres) x 100  
 Extranjeros (Pob. Extranjera / Pob. Total) x 100

Fuente: Padrón municipal de habitantes a 1-1-2009. INE-IAEST.



**COMUNIDAD AUTÓNOMA: ARAGÓN**

**ZONA RURAL: COMARCA DEL JILOCA**

**MAPAS Y DATOS FORMULARIO 1.5**

