



PROGRAMA DE DESARROLLO RURAL SOSTENIBLE (2011-2015)

FORMULARIO 1. CARACTERIZACIÓN DE LA ZONA RURAL

COMUNIDAD AUTÓNOMA:	ARAGÓN
PLAN DE ZONA:	GUDAR-JAVALAMBRE

COMUNIDAD AUTÓNOMA: ARAGÓN

ZONA RURAL: GUDAR-JAVALAMBRE

1 CARACTERIZACIÓN DE LA ZONA RURAL

1.1 DELIMITACIÓN Y CALIFICACIÓN

Delimitación por términos municipales:

Superficie **2.351,60 km²**

Nº municipios **24**

Población de la zona (nº habitantes) **8.792 (año 2.009)**

Justificación inclusión de municipios no rurales: _____

Principales núcleos urbanos o rurales de referencia (cabeceras de comarca):

Mora de Rubielos

Calificación

A revitalizar
 Intermedia
 Periurbana

Nivel de prioridad de la zona (1,2,3 o sin prioridad) **1**

Razones de inclusión de la zona en el PDRS:

- Área integrada en la Red Natura 2000
- Zona de agricultura de montaña
- Otras

COMUNIDAD AUTÓNOMA: **ARAGÓN**

ZONA RURAL: **GUDAR-JAVALAMBRE**

1 CARACTERIZACIÓN DE LA ZONA RURAL

1.2 ACTIVIDADES ECONÓMICAS Y EMPLEO

Aportación de la zona al PIB **RDB 112.368.070 (año 2.006)**

Renta **13.106 bruta per cápita (año 2.006)**

Actividad, ocupación y desempleo por sectores y municipios:

<input checked="" type="checkbox"/> Sector primario:		% Ocupación	% Desempleo
Actividad:			
Agricultura (datos ocupación 2.009 y paro 2.009)		16	5,8

<input checked="" type="checkbox"/> Sector secundario:		% Ocupación	% Desempleo
Actividad:			
Industria (datos ocupación 2.009 y paro 2.009)		19,5	17,1
Construcción (datos ocupación 2.009 y paro 2.009)		22,4	23,9

<input checked="" type="checkbox"/> Sector terciario:		% Ocupación	% Desempleo
Actividad:			
Servicios (datos ocupación 2.009 y paro 2.009)		42,1	49,4

Análisis de los sectores económicos:

Actividad: Año 2.009	Cód. CNAE
Agricultura, ganadería, caza y servicios relacionados con las mismas (13,93 %)	1
Construcción de edificios (12,15 %)	41
Industria de alimentación (9,70 %)	10
Actividades de construcción especializada (9,65 %)	43
Servicios de comidas y bebidas (9,0 %)	56
Comercio al por menor, excepto de vehículos de motor y motocicletas (7,87 %)	47
Administración Pública y defensa; Seguridad Social obligatoria (6,76 %)	84
Servicios de alojamiento (6,27 %)	55
Industria de la madera y el corcho, excepto muebles; cestería y espartería (3,09 %)	16
Transporte terrestre y por tubería (2,57 %)	49
Otras industrias extractivas (2,18 %)	8
Comercio al por mayor e intermediarios el comercio, excepto de vehículos de motor y motocicletas (2,04 %)	46
Fabricación de maquinaria y equipo n.c.o.p. (1,72 %)	28
Venta y reparación de vehículos de motor y motocicletas (1,29 %)	45
Pesca y acuicultura (1,24 %)	3
Otros servicios personales (0,91 %)	96
Silvicultura y explotación forestal (0,87 %)	2
Asistencia en establecimientos residenciales (0,75 %)	87
Actividades de los hogares como empleados de personal doméstico (0,70 %)	97
Confección de prendas de vestir (0,57 %)	14
Industria química (0,59 %)	20

Ingeniería civil (0,57 %)	42
Servicios a edificios y actividades de jardinería (0,58 %)	81
Actividades jurídicas y de contabilidad (0,51 %)	69
Actividades deportivas, recreativas y de entretenimiento (0,49 %)	93
Fabricación de productos metálicos, excepto maquinaria y equipo (0,47 %)	25
Actividades asociativas (0,33 %)	94
Servicios técnicos de arquitectura e ingeniería; ensayos y análisis técnicos (0,31 %)	71
Industria textil (0,20 %)	13
Reparación de ordenadores, efectos personales y artículos de uso doméstico (0,22 %)	95
Actividades de alquiler (0,18 %)	77
Actividades de servicios sociales sin alojamiento (0,19 %)	88
Fabricación de otros productos minerales no metálicos (0,19 %)	23
Metalurgia; fabricación de productos de hierro, acero y ferroaleaciones (0,18 %)	24
Fabricación de muebles (0,18 %)	31
Reparación e instalación de maquinaria y equipo (0,18 %)	33
Actividades auxiliares a los servicios financieros y a los seguros (0,13 %)	66
Otras actividades profesionales, científicas y técnicas (0,13 %)	74
Educación (0,15%)	85
Actividades veterinarias (0,10 %)	75
Suministro de energía eléctrica, gas, vapor y aires acondicionado (0,11 %)	35
Actividades de agencias de viajes, operadores turísticos, servicios de reservas y actividades relacionadas con los mismos (0,10 %)	79
Industria del cuero y del calzado (0,08 %)	15
Edición (0,07 %)	58
Actividades inmobiliarias (0,08 %)	68
Actividades de creación, artísticas y espectáculos (0,07 %)	90
Artes gráficas y reproducción de soportes grabados (0,04 %)	18
Otras industrias manufactureras (0,04 %)	32
Transporte aéreo (0,04 %)	51
Telecomunicaciones (0,04 %)	61
Actividades de las sedes centrales; actividades de consultoría de gestión empresarial (0,04 %)	70
Actividades administrativas de oficina y otras actividades auxiliares a las empresas (0,04 %)	82
Actividades sanitarias (0,04 %)	86
Actividades de juegos de azar y apuestas (0,02 %)	92

COMUNIDAD AUTÓNOMA: ARAGÓN

ZONA RURAL: GUDAR-JAVALAMBRE

1 CARACTERIZACIÓN DE LA ZONA RURAL

1.3 INFRAESTRUCTURAS Y EQUIPAMIENTOS BÁSICOS

Infraestructuras de transporte

Autovía: 41,7 km

DPT, carreteras provinciales: 227,9 km

Carreteras locales: 53,5 km

Carreteras nacionales: 44,2 km

RAA I: 88,6 km

RAA II: 109,6 km

RAA III: 13,2 km

Transporte público

Ferrocarril: 45,7 km (las estaciones distan de los municipios bastantes kilómetros)

Autobuses y autocares (4), uno de ellos pertenece a la Mancomunidad Sierra de Gudar. Taxis (8)

Hidráulicas

Abastecimientos

Carecen de agua corriente el 1,79 % del total de viviendas familiares

Saneamiento

Sin evacuación aguas residuales: 2,25 % del total de viviendas familiares

Depuración

8 edar (Manzanera, Sarrión, La Escaleruela, La Puebla de Valverde, Mora de Rubielos, Alcalá de la Selva, Rubielos de Mora y Mosqueruela

Regadío

Superficie regable en relación a la SAU, 0,7 % (año 1.999)

Otros usos productivos

Fuentes de agua mineromedicinales (9, año 2.006)

Pantano de Valbona (Valbona)

Embalse de Las Balagueras (Rubielos de Mora)

Embalse de Los Toranes (Albentosa)

Embalse de Las Tosquillas (Mora de Rubielos)

Gestión de residuos

Recogida selectiva de residuos sólidos urbanos en el 91,7 % de los municipios de la comarca, faltarían Camarena de la Sierra y Abejuela.

Puntos limpios, en fase de construcción y puesta en marcha 24 ud.

Contenedores de vidrio, 90 ud

Contenedores de pilas, 60 ud

Contenedores de papel, 99 ud

Contenedores de envases ligeros, 107 ud

Energía

Generación

Cogeneración (2) e hidroeléctrica (3)

Transporte

Distribución

Telecomunicación e información

Telefonía fija

Telefonía móvil

Internet banda ancha

No en todos los municipios. Existen eficiencias y carencias generalizadas en los tres servicios (fallos de funcionamiento, imposibilidad de gestionar nuevas altas por saturación de centralitas,...)

COMUNIDAD AUTÓNOMA:

ARAGÓN

ZONA RURAL:

GUDAR-JAVALAMBRE

1 CARACTERIZACIÓN DE LA ZONA RURAL

1.4 POBLACIÓN HUMANA Y ESTADO DE BIENESTAR

Sistema de poblamiento. (Insertar mapa zona rural que represente distribución población en MAPA 1.4)

[MAPA 1.4](#)

Análisis poblacional

Gráfico evolución población (Insertar figura en MAPA 1.4)

[MAPA 1.4](#)

Pirámide poblacional de edades y sexo. (Insertar figura en MAPA 1.4)

[MAPA 1.4](#)

Densidad de población

Municipio/Zona

Densidad (hab/km2)

1. Comarca Gudar-Javalambre

3,739

2.

3.

4.

5.

6.

Tasa de envejecimiento

0,287

Tasa de dependencia

0,619

Coeficiente de sustitución

0,93

< 16 años

16-64 años

≥ 65 años

Tasa de masculinidad

0,5

0,578

0,484

Grupos con necesidades especiales o vulnerables

Mujeres

Jóvenes

Mayores

Discapacitados

Dependientes

Otros

Inmigrantes

Población inmigrante

Población	País Origen	Edades	Sexo	Localización
463	Rumanía			
415	Marruecos			
181	Colombia			
109	Bulgaria			
84	Brasil			

Servicios de seguridad y protección civil

Guardia civil

Personal (nº)	Vehículos (Tipo y nº)	Equipos (Tipo y nº)	Localización
	Total todos los cuarteles: 20 vehículos		Mora de Rubielos
			Sarrión
			Alcalá de la Selva
			Mosqueruela
			La Puebla de Valverde
			Rubielos de Mora

Policía

Personal (nº)	Vehículos (Tipo y nº)	Equipos (Tipo y nº)	Localización

Bomberos

Personal (nº)	Vehículos (Tipo y nº)	Equipos (Tipo y nº)	Localización
2	Todo terreno: 1		Alcalá de la Selva
3	Todo terreno: 1		Manzanera
3	MAN 4x4: 1		Mora de Rubielos
2	Todo terreno: 1		Mosqueruela
2	Todo terreno: 1		Camarena de la Sierra
2	Todo terreno: 1		Rubielos de Mora
	Pic-Up: 1	Motobomba: 1	Formiche Alto

Protección civil

Personal (nº)	Vehículos (Tipo y nº)	Equipos (Tipo y nº)	Localización
Voluntarios: 19	1	Equipo contraincendios: 1	Olba
		Motobomas: 2	
Voluntarios: 14	1		Mosqueruela
Voluntarios: 11			La Puebla de Valverde

X Otros

Operativo contraincendios:			
Personal (nº)	Vehículos (Tipo y nº)	Equipos (Tipo y nº)	Localización
Cuadrilla: 7	Todo terreno: 1		Pinar Ciego (Mosqueruela)
Cuadrilla: 7	Todo terreno: 1		Javalambre Norte (Camarena)
Cuadrilla: 7	Todo terreno: 1		Bajo Mijares (Mora de Rubielos)
Cuadrilla: 7	Todo terreno: 1		Javalambre Sur (Manzanera)
Cuadrilla: 7	Todo terreno: 1		Sierra de Gudar (Nogueruelas)
Autobombas: 2	Camión cisterna: 1		Mosqueruela
Autobombas: 2	Camión cisterna: 1		Mora de Rubielos
Autobombas: 2	Camión cisterna: 1		Manzanera
Puestos fijos: 2			Bramaderas (Mosqueruela)
Puestos fijos: 2			Cerro Antona (Nogueruelas)
Puestos fijos: 2			Cerro Pelao (Manzanera)
Puestos fijos: 2			El Val (La Puebla e Valverde)
Puestos fijos: 2			Peña Arcil (Mora de Rubielos)
Puestos fijos: 2			Pico del Buitre (Torrijas)
Puestos fijos: 3			Puntal del Tamborero (Mosqueruela)
Puestos fijos: 2			Santa Isabel (Fuentes de Rubielos)
Maquinaria contraincendios comarcal:			
Personal (nº)	Vehículos (Tipo y nº)	Equipos (Tipo y nº)	Localización
		Remolques forestales con equipo contraincendios:3	Valdelinares, Arcos de las Salinas y La Puebla de Valverde
		Motobomba: 1	Linares de Mora
		Grupos de presión: 2	El Castellar y en la sede comarcal (Mora de Rubielos)
	Pic-Up: 1		
	Retroexcavadora: 1		

Conflictividad social

Motivo	Número	Localización
_____	_____	_____
_____	_____	_____
_____	_____	_____

Formación de la población (año 2.001)

País de Nacimiento	Analfabetos	Sin estudios	1º Grado	2º Grado	3º Grado
_____	0,24%	6,90%	22,39%	58,32%	12,15%
_____	_____	_____	_____	_____	_____
_____	_____	_____	_____	_____	_____
_____	_____	_____	_____	_____	_____
_____	_____	_____	_____	_____	_____

Patrimonio cultural (Elementos)

Iglesia de San Miguel (Cabra de Mora). Casa Consistorial (Rubielos de Mora). Iglesia de la Inmaculada (Linares de Mora). Nucleo histórico de Rubielos de Mora.
Portal de Teruel (Sarrión). Conjunto histórico de Mora de Rubielos. Ermita de la Sangre de Cristo (Sarrión).
Iglesia de la Natividad de Nuestra Señora (Ex-Colegiata) (Mora de Rubielos). Castillo de Mora de Rubielos. Portal de Abajo (Manzanera).
Iglesia de la Inmaculada (Arcos de las Salinas). Yacimiento de icnitas de dinosaurio Camino El Barzal. (El Castellar)
Conjunto Histórico de Linares de Mora. La Villa (Mosqueruela). La Villa (Puertomingalvo). Yacimiento de icnitas de dinosaurio El Castellar.
Yacimiento de icnitas de dinosaurio El Hoyo (El Castellar). Yacimiento de icnitas de dinosaurio El Pozo (El Castellar).
Iglesia de San Simón y San Judas (Alcalá de la Selva). Poblado de Bronce Medio de la Hoya Quemada (Mora de Rubielos). Muralla de Mosqueruela.
El Castillejo (Camarena de la Sierra). Castillo de Albentosa. Portal de Teruel (Sarrión). Castillo de Pradas (San Agustín). Muralla de Rubielos de Mora.
Castillo de Rubielos de Mora. Castillo de Puertomingalvo. Yacimiento "La Puebla de Valverde" (La Puebla de Valverde). Castillo de Majo (Mosqueruela).
Castillo de los Fernández (Mora de Rubielos). Castillo y muralla de Manzanera. Castillo y Muralla de Linares de Mora. Castillo del Castellar (El Castellar).
Castillo de los Heredia (Alcalá de la Selva). Roca Hernando (Cabra de Mora). Barranco de Gilbert II (Mosqueruela). Barranco de Gilbert I (Mosqueruela).
Casa Fuerte de Puertomingalvo.
Otros bienes culturales: 494 bienes

Cultura

Centros culturales

1 en Manzanera.

Bibliotecas

Públicas: 6 en Mora de Rubielos, Manzanera, Mosqueruela, Sarrión, Rubielos de Mora y Alcalá de la Selva
Puntos de lectura municipales: 12 en Camarena de la Sierra, Fuentes de Rubielos, San Agustín, Puertomingalvo, Valvona, La Puebla de Valverde, Nogueruelas, Albentosa, Gúdar, Valdelinares, Cabra de Mora y Olba

Acontecimientos culturales permanentes

Semana Cultural en Mosqueruela. Festival de Cuenta Cuentos en Olba. Semana Cultural en Mora de Rubielos. Semana Cultural en Alcalá de la Selva. Festival de Folklore en Alcalá de la Selva. Fin de Semana Medieval en Rubielos de Mora. Fin de Semana Cultural en Olba. Feria Comercial y Ganadera en Mosqueruela. Feria de Ganados, Maquinaria Agrícola y XIII Ferial Industrial y Artesanal en Mora de Rubielos. FITRUF en Sarrión. Fiesta de la Inmaculada con actividades culturales en Arcos de las Salinas. Semana Cultural de Manzanera. Feria Tradicional y Solidaria de Puertomingalvo. Semana Cultural de Valbon. Festival Puerta al Mediterráneo de Mora de Rubielos y Rubielos de Mora.

Sanidad

- | | |
|--|--|
| <input checked="" type="checkbox"/> Servicios existentes | <input checked="" type="checkbox"/> Centros de información y asesoramiento |
| <input checked="" type="checkbox"/> Centros de día/noche | <input checked="" type="checkbox"/> Residencias |

Farmacias: 11 (año 2.008)

Centros de información y asesoramiento a la mujer: 1

Centros de salud: 3 (Mora de Rubielos, Mosqueruela y Sarrión)

Consultorios: 29 (año 2.007)

Médicos de familia: 12 (año 2.008)

Pediatras: 1 (año 2.008)

Residencias para mayores: 3; 80 plazas (año 2.008)

Centros de día: 0 (3 en construcción)

A.E.D.L.: 3

Situación y disponibilidad de viviendas

Vivienda disponible	Total viviendas: 10.110. Total viviendas familiares: 10.105 (99,95 %). Total viviendas colectivas: 5 (0,05 %). Año 2.001	Localización
Familiares principales en propiedad (2.518; 24,91 % respecto total viviendas)		Comarca
Familiares principales en alquiler (274; 2,71 % respecto total viviendas)		Comarca
Familiares principales otras (415; 4,10 % respecto total viviendas)		Comarca
Familiares no principales secundarias (6.007; 59,42 % respecto total viviendas)		Comarca
Familiares no principales vacías (755; 7,47 % respecto total viviendas)		Comarca
Familiares no principales otro tipo (136; 1,35 % respecto total viviendas)		Comarca
Colectivas (5; 0,05 % respecto total viviendas)		Comarca

 Entidades sin ánimo de lucro

Nombre	Actividad	Sede	Voluntariado
Ver documentación adjunta			<input type="checkbox"/>
			<input type="checkbox"/>
			<input type="checkbox"/>
			<input type="checkbox"/>

ASOCIACIONES CULTURALES Y RECREATIVAS			
NOMBRE	TIPO	DIRECCIÓN	POBLACIÓN
ASOCIACIÓN CULTURAL AMIGOS DE ABEJUELA	CULTURAL	C/VALENCIA, 7 (EDIFICIO ANTIGUAS ESCUELAS)	ABEJUELA
ASOCIACIÓN CULTURAL VENTA DEL AIRE	CULTURAL	VENTA DEL AIRE S/N	ALBENTOSA
ASOCIACIÓN CULTURAL FUEN DEL CEPO	CULTURAL	C/LA IGLESIA	ALBENTOSA
ASOCIACIÓN CULTURAL VIRGEN DE LOS ANGELES	CULTURAL	PZA DEL FRONTON,S/N	ALBENTOSA
ASOCIACIÓN CULTURAL RECREATIVA "PEÑARROYA" 2024	CULTURAL RECREATIVA	C/HISPANO-AMERICA, 20	ALCALA DE LA SELVA
ASOCIACION CULTURAL TAURINA "EL SOBRERO"	CULTURAL TAURINA	C/OLLERIAS, 44	ALCALA DE LA SELVA
ASOCIACION "EL CASTELLEJO DE ARRIBA"	CULTURAL	C/EL MOLINO, 32	ALCALA DE LA SELVA
AMIGOS DEL CASTILLO DE ALCALÁ DE LA SELVA	CULTURAL		ALCALÁ DE LA SELVA
ASOCIACIÓN CULTURAL "LA SABINA"	CULTURAL	LA PLAZA, S/N- TELECLUB-	ARCOS DE LAS SALINAS
ASOCIACION HOYA DE LA CARRASCA	CULTURAL	C/MAYOR, 9	ARCOS DE LAS SALINAS
ASOCIACIÓN CULTURAL ABAD ZAPATER	CULTURAL	C/BAJA	CABRA DE MORA
ASOCIACION CULTURAL "EL PILAR"	CULTURAL	PLAZA MAYOR,2	EL CASTELLAR
ASOCIACIÓN CULTURAL "EL MIJARES"	CULTURAL	PZA. MAYOR,3	EL CASTELLAR
ASOCIACIÓN CULTURAL "CABEZO ALTO".-	CULTURAL	HERENCIA S/N	FORMICHE ALTO
ASOCIACION CULTURAL "MIGUEL DE CERVANTES"	CULTURAL	PLAZA MAYOR, 2	FORMICHE BAJO
ASOCIACIÓN CULTURAL LA VOZ DE LOS QUE QUEDAN	CULTURAL		FUENTES DE RUBIELOS
ASOCIACION FIESTA LA AMISTAD SAN CRISTOBAL	CULTURAL	C/IGLESIA, S/N	GUDAR
ASOCIACIÓN CULTURAL JAVALAMBRE. - SR PRESIDENTE	CULTURAL	C/BORRAZ, 4	LA PUEBLA DE VALVERDE
ASOCIACIÓN CULTURAL BANDA DE MUSICA LINAREÑA, "STA ANA"	CULTURAL MUSICAL	PLAZA, 1	LINARES DE MORA
ASOCIACIÓN DE JOTA BAILADA SANTA ANA	CULTURAL DANZA	C/PLAZA, 1	LINARES DE MORA
ASOCIACIÓN MUSICO CULTURAL "VIRGEN DEL LORETO"	CULTURAL MUSICAL	C/ARZOBISPO	LINARES DE MORA
ASOCIACIÓN CULTURAL BOMBOS Y TAMBORES	CULTURAL MUSICAL	PZA DE LA CULTURA,4	MANZANERA
ASOCIACION CULTURAL "EL PEIRON"	CULTURAL	PLAZA DE LA CULTURA, 4	MANZANERA
ASOCIACIÓN CULTURAL SAN ANTONIO	CULTURAL	Bº LOS CEREZOS	MANZANERA
ASOCIACIÓN CULTURAL "LAS ALHAMBRAS"	CULTURAL	PLAZA CULTURAL S/N	MANZANERA
ASOCIACIÓN "SANTA BARBARA" DEL BARRIO DE LOS OLMOS	CULTURAL	PLA. DEL HORNO S/N	MANZANERA - BARRIO DE LOS OLMOS
ASOCIACIÓN CULTURAL ALCOTAS	CULTURAL	BARRIO ALTO, 6	MANZANERA -BARRIO ALCOTAS
ASOCIACIÓN CULTURAL DE SANTA QUITERIA DE ALCOTAS	CULTURAL	C/BARRIO ALTO, 6	MANZANERA-ALCOTAS
ASOCIACIÓN MUSICAL "STA. CECILIA"	CULTURAL MUSICAL	C/COMPAÑÍA, 30	MORA DE RUBIELOS
GRUPO DE TEATRO "SAN MIGUEL"	CULTURAL TEATRO	C/AGUSTIN PLANAS SANCHO	MORA DE RUBIELOS
ASOCIACIÓN JOTERA DE MORA DE RUBIELOS	CULTURAL DANZA	C/ AGUSTIN PLANAS SANCHO, 11	MORA DE RUBIELOS
ASOCIACIÓN JOTERA VILLA DE MORA	CULTURAL DANZA	PLAZA LA VILLA, 1	MORA DE RUBIELOS
COFRADIA JESÚS NAZARENO	CULTURAL COFRADÍA	C/DR. GOMEZ FERRER, 3	MORA DE RUBIELOS
ASOCIACIÓN CULTURAL MUSICAL "LOS TRONERAS"	CULTURAL MUSICAL	C/EL VALL,2	MOSQUERUELA
ASOCIACIÓN CULTURAL EL TRES DE COPAS	CULTURAL	C/HISPANO-AMÉRICA,4	NOGUERUELAS
ASOCIACIÓN AIRINA	CULTURAL	MASIA LA TORRE S/N	NOGUERUELAS
ASOCIACIÓN EL MOLINO	CULTURAL	EL MOLINO, POL.3 PARC.224	OLBA
ASOCIACIÓN CULTURAL EL DONCEL	CULTURAL	PZA EL AYUNTAMIENTO	OLBA
ASOCIACIÓN CULTURAL VIRGEN DEL PILAR	CULTURAL	Bº LOS GILES	OLBA
AMIGAS DE LA LOBA	CULTURAL	C/LOS TARRAGONES, 1	OLBA
ASOCIACIÓN CULTURAL SAN LORENZO	CULTURAL	C/ARRABAL	OLBA - BARRIO LOS PERTEGACES
ASOCIACIÓN CULTURAL BENGALBON	CULTURAL	C/MAYOR, S/N	PUERTOMINGALVO
ASOCIACIÓN DE TAMBORES Y BOMBOS DE STA CRUZ	CULTURAL MUSICAL	C/ESTERRADOR, 5	RUBIELOS DE MORA
ASOCIACIÓN MUSICAL "VIRGEN DEL CARMEN"	CULTURAL MUSICAL	C/SIN CABO BAJA, 2	RUBIELOS DE MORA
ASOCIACIÓN CULTURAL DE TEATRO "EL BUREO"	CULTURAL TEATRO	C/LA FUENTE DEL CEREZO, 11	RUBIELOS DE MORA
ASOCIACIÓN CENTRO DE ESTUDIOS SIERRA DE GUDAR	CULTURAL	ANTIGUAS ESCUELAS NIÑOS	RUBIELOS DE MORA
ASOCIACIÓN "BARRIO CABEZO DE SARRION"	CULTURAL?	C/CABEZO, 2	SARRION

ASOCIACIONES CULTURALES Y RECREATIVAS

NOMBRE	TIPO	DIRECCIÓN	POBLACIÓN
ASOCIACIÓN FOLKLÓRICA "EL PORTAL"	CULTURAL DANZA	C/LOS DOLORES, 11	SARRION
COFRADIA LA SANGRE DE CRISTO.- PEDRO CERCOS	CULTURAL COFRADÍA	AVDA.GOYA,14	SARRION
ASOCIACIÓN CULTURAL UNIÓN MUSICAL DE SARRIÓN	CULTURAL MUSICAL	CONCORDIA, 5	SARRION
ASOCIACIÓN CULTURAL "LA QUEBRANTADA", - Manuel Placencia	CULTURAL	CONCORDIA, 5	SARRION
ASOCIACIÓN CULTURAL DE VALBONA	CULTURAL	C/CALVO SOTELO,1	VALBONA
ASOCIACIÓN LUDICO RECREATIVA "LA CARRONCHA"	RECREATIVA	C/LA PILETA, 1	VALBONA

ASOCIACIONES DE PENSIONISTAS			
NOMBRE	TIPO	DIRECCIÓN	POBLACIÓN
ASOCIACIÓN DE PENSIONISTAS Y JUBILADOS	PENSIONISTAS	C/SAN VICENTE, 13	ABEJUELA
ASOCIACIÓN.HOGAR DEL JUBILADO	PENSIONISTAS	C/HISPANO-AMERICA, 20	ALCALA DE LA SELVA
ASOCIACION DE JUBILADOS DE CAMARENA DE LA SIERRA	PENSIONISTAS	PZA. EUGENIO MARTI, 1	CAMARENA DE LA SIERRA
ASOCIACIÓN DE PERSONAS MAYORES "PINO EL ESCOBÓN"	PENSIONISTAS	C/LA PARRA, 2	LINARES DE MORA
ASOCIACIÓN HOGAR DEL JUBILADO "SAN MIGUEL"	PENSIONISTAS	PZA LA VILLA,4	MORA DE RUBIELOS
ASOCIACIÓN TERCERA EDAD "VIRGEN DE LA ESTRELLA"	PENSIONISTAS	AVDA.DIPUTACIÓN,3	MOSQUERUELA
ASOCIACIÓN DE PERSONAS MAYORES "SANTA ENGRACIA"	PENSIONISTAS	PZA. NUEVA S/N	PUERTOMINGALVO
ASOCIACIÓN DE LA TERCERA EDAD "LA CRUZ"	PENSIONISTAS	C/PLANO, 62	RUBIELOS DE MORA
ASOCIACIÓN DE JUBILADOS Y PENSIONISTAS "ZARICHE"	PENSIONISTAS	C/MOLINO, 8	SARRION
FUNDACION ASILO DE ANCIANOS	PENSIONISTAS	C/MOLINO, 8	SARRION
ASOCIACIÓN HOGAR DEL JUBILADO "SAN ANTONIO"	PENSIONISTAS	C/LA PILETA, 4	VALBONA

ASOCIACIONES DE MUJERES			
NOMBRE	TIPO	DIRECCIÓN	POBLACIÓN
ASOCIACION "MUJERES DE ARCOS DE LAS SALINAS (AMUARSA)"	MUJERES	C/LARGA S/N	ARCOS DE LAS SALINAS
ASOCIACION DE MUJERES" EL PILAR"	MUJERES	PLAZA MAYOR, 4	CABRA DE MORA
ASOCIACIÓN DE MUJERES DE CAMARENA DE LA SIERRA	MUJERES	PZA.EUGENIO MARTI, 1	CAMARENA DE LA SIERRA
ASOCIACIÓN DE MUJERES "EL HILO DE ARIADNA"	MUJERES	C/ABADIA	FUENTES DE RUBIELOS
ASOCIACIÓN DE MUJERES STA. AGUEDA	MUJERES	C/ARZOBISPO	LINARES DE MORA
ASOCIACIÓN DE MUJERES	MUJERES	C/AGUSTIN PLANAS SANCHO S/N	MORA DE RUBIELOS
ASOCIACIÓN DE MUJERES LOS SIETE PORTALES	MUJERES	EDIF.STA ENGRACIA	MOSQUERUELA
ASOCIACIÓN DE MUJERES DE OLBA-	MUJERES	Bº LOS TARRASONES	OLBA
ASOCIACIÓN DE MUJERES "IRIS"	MUJERES	C/ESTERRADOR, 5	RUBIELOS DE MORA
ASOCIACIÓN DE MUJERES "VIRGEN DE PRADAS"	MUJERES	PZA EL AYUNTAMIENTO	SAN AGUSTIN
ASOCIACIÓN DE MUJERES DE SARRIÓN	MUJERES	C/CONCORDIA,5	SARRION

ASOCIACIONES JUVENILES			
NOMBRE	TIPO	DIRECCIÓN	POBLACIÓN
ASOCIACION JUVENIL LINARES DE MORA	JUVENIL	C/ PLAZA, 1	LINARES DE MORA

ASOCIACIONES PROFESIONALES			
NOMBRE	TIPO	DIRECCIÓN	POBLACIÓN
ASOCIACIÓN DE CHOFERES SAN CRISTOBAL	PROFESIONAL CHÓFERES	C/HISPANO-AMERICA, 20	ALCALA DE LA SELVA
FARATUR	TURISMO	PZA. DE LA CULTURA,4	MANZANERA
ASOCIACIÓN TURISMO RURAL JALGUR	TURISMO	PLAZA DE LA CULTURA, 4	MANZANERA
ASOCIACIÓN ARTESANOS DE GÚDAR-JAVALAMBRE	EMPRESARIAL ARTESANOS	CTRA. VALENCIA	MORA DE RUBIELOS
ASOCIACIÓN EMPRESARIAL GÚDAR-JAVALAMBRE	EMPRESARIAL	C/ COMPAÑÍA, 30	MORA DE RUBIELOS
ASOCIACIÓN TURÍSTICA SIERRA DE GÚDAR (ATUSIG)	EMPRESARIAL	C/ HISPANOAMÉRICA, 22	ALCALÁ DE LA SELVA
ASOCIACIÓN TURÍSTICA SIERRA DE JAVALAMBRE (ATUJAV)	EMPRESARIAL	C/ CONCEJO, S/N	LA PUEBLA DE VALVERDE
FEDERACIÓN TURÍSTICA ARAGÓN SUR	EMPRESARIAL	C/ DIPUTACIÓN, S/N	MORA DE RUBIELOS
ASOCIACIÓN DE TRUFICULTORES DE TERUEL	EMPRESARIAL	AVDA. GOYA, 3 (ACCESORIO)	SARRIÓN
ASOCIACIÓN DE DEF.SANITARIA GANADO OVINO, VACUNO Y PORC.	GANADERA	C/PORTERA	MOSQUERUELA
ASOCIACIÓN ARTESANOS DE LA PIEDRA "EL PORTALICO"	ARTESANÍA	C/TEJERÍA,11	MOSQUERUELA
ASOCIACIÓN DEFENSA GANADO VACUNO	GANADERA	AVDA. MIJARES,3	RUBIELOS DE MORA
ASOCIACIÓN TRUFICULTORES Y RECOLECT. DE TRUFA TERUEL	PROFESIONAL TRUFA	AVDA. GOYA, 3	SARRION

ASOCIACIONES NATURALEZA			
NOMBRE	TIPO	DIRECCIÓN	POBLACIÓN
ASOCIACIÓN MONTES DE OLBA	NATURALEZA	PZA EL AYUNTAMIENTO	OLBA

A.M.P.A			
NOMBRE	TIPO	DIRECCIÓN	POBLACIÓN
A.M.P.A DEL C.R.A "JAVALAMBRE"	AMPA	COLEGIO	ALBENTOSA
ASOCIACION DE PADRES DE ALUMNOS "VIRGEN DE LA VEGA"	AMPA	PZA. ESCUELAS S/N	ALCALA DE LA SELVA
ASOCIACION "ALCALA PEQUES"	AMPA	C/CASTILLO ALTO S/N	ALCALA DE LA SELVA
ASOCIACIÓN MADRES Y PADRES DE ALUMNOS	AMPA	PZA. MAYOR , 4	CABRA DE MORA
A.M.P.A "LAS HOCES DEL MIJARES"	AMPA	C/CABEZUELO, 3	FORMICHE ALTO
A.M.P.A "LOS TRES CAÑOS"	AMPA	C/ABADIA	FUENTES DE RUBIELOS
A.M.P.A "VIRGEN DE VALVERDE"	AMPA	C/MAYOR 1	LA PUEBLA DE VALVERDE
AMPA LINARES DE MORA	AMPA	C/BAJA, S/N	LINARES DE MORA
A.M.P.A MANZANERA	AMPA	AVDA.INGENIERO PIQUERAS	MANZANERA
A.M.P.A, COLEGIO PÚBLICO "SAN MIGUEL"	AMPA	AVDA IBAÑEZ MARTÍN	MORA DE RUBIELOS
A.M.P.A, I.E.S GÚDAR-JAVALAMBRE	AMPA	AVDA IBAÑEZ MARTÍN	MORA DE RUBIELOS
A.M.P.A DEL COLEGIO PÚBLICO	AMPA		MOSQUERUELA
A.M.P.A DE NOGUERUELAS	AMPA	PLAZA MAYOR, S/N	NOGUERUELAS
A.M.P.A EL MADROÑO	AMPA	COLEGIO PÚBLICO	OLBA
A.M.P.A PUERTOMINGALVO	AMPA	PZA. LA IGLESIA	PUERTOMINGALVO
A.M.P.A DE RUBIELOS DE MORA	AMPA	PZA EL PLANO	RUBIELOS DE MORA
A.M.P.A .-CARMEN CONEJOS BELLIDO	AMPA	AVDA. GOYA, 40	SARRION
A.M.P.A "PILAR IBAÑEZ MARTÍN"	AMPA	C/JOSÉ IBAÑEZ VAL, 2	VALBONA
A.M.P.A LA NIEVE DEL AULA DE VALDELINARES	AMPA	C/MEDIO,1	VALDELINARES

ASOCIACIONES DEPORTIVAS			
NOMBRE	TIPO	DIRECCIÓN	POBLACIÓN
HISPANO SERRANA	DEPORTIVA	Masia MAS DE PEIRON, s/n	ALCALÁ DE LA SELVA
ASOCIACIÓN PEÑARROYA DE MONTAÑISMO	DEPORTIVA MONTAÑISMO	CALLEJON DEL HORNO, 14	MORA DE RUBIELOS
ASOCIACIÓN DEPORTIVA DE MORA DE RUBIELOS	DEPORTIVA	PABELLON POLIDEPORTIVO	MORA DE RUBIELOS
CLUB DE PATINAJE ELEMENTAL	DEPORTIVA PATINAJE	C/ENSANCHE, 31	MORA DE RUBIELOS
ASOCIACIÓN CAZADORES.-MANUEL REDON ESCUDER	RECREATIVA CAZA	C/SAN ROQUE	SARRION

ASOCIACIONES DE VECINOS			
NOMBRE	TIPO	DIRECCIÓN	POBLACIÓN
VECINOS Y FAMILIAS "SAN IGNACIO MARTIR" DE FORMICHE BAJO	VECINOS	PL. MAYOR, 2	FORMICHE BAJO
ASOCIACIÓN DE VECINOS DE RODECHE	VECINOS	C/MAYOR 3	FUENTES DE RUBIELOS
ASOCIACIÓN DE VECINOS EL VISPAL	VECINOS	PZA ESPAÑA, 3	LINARES DE MORA
AMBAR, ASOCIACIÓN POR EL DESARROLLO PERSONAL	DESARROLLO PERSONAL	BARRIO LOS TARRAGONES	OLBA
ASOCIACIÓN DE VECINOS " LOS VILLANUEVAS"	VECINOS	Bº DE LOS VILLANUEVA	OLBA

ASOCIACIONES OTRAS			
NOMBRE	TIPO	DIRECCIÓN	POBLACIÓN
ASOCIACIÓN VOLUNTARIOS DE PROTECCIÓN CIVIL	PROTECCIÓN CIVIL	C/MAYOR, 12	LA PUEBLA DE VALVERDE
ATADI	DISMINUIDOS	C/ COMPAÑÍA, 30	MORA DE RUBIELOS
CPEPA	EDUCATIVA?	C/EL PLANO S/N	RUBIELOS DE MORA

COMUNIDAD AUTÓNOMA: ARAGÓN

ZONA RURAL: GUDAR-JAVALAMBRE

1 CARACTERIZACIÓN DE LA ZONA RURAL

1.5 ASPECTOS AMBIENTALES

Encuadre geográfico. (Insertar mapa de localización de la zona en el ámbito geográfico en MAPA 1.5) [MAPA 1.5](#)

Patrimonio geológico

Elemento	Estado de conservación	Necesidades de protección	Aptitud
Relacionados con los procesos glaciares, periglaciacionismo y karst de la Sierra de Javalambre			
Modelado periglaciacionario en Valdelinares			
Poljés de Torrijas-Abejuela			
Poljés de Mosqueruela			
Relacionados con procesos erosivos Cañón y travertinos del Río Mijares			
Relacionados con procesos erosivos Las Cuestas			
Hog backs de Mora de Rubielos			
Las Crestas de Las Alhambras			
Los estrechos de la Hoz			
Incitas de El Castellar			
Incitas de Formiche Alto			

Espacios Naturales Protegidos (Incluida la Red Natura 2000)

Figura	Estado de conservación	Necesidades de protección	Aptitud
ES2420126. LIC Maestrazgo y Sierra de Gudar			
ES2420128. LIC Estrechos del río Mijares			
ES2420147. LIC Cueva de la Humera			
ES2420129. LIC Sierra de Javalambre II			
ES2420037. LIC Sierra de Javalambre			

ES2420125. LIC Rambla de las Truchas

ES2420030. LIC Sabinares del Puerto de Escandón

X Especies de flora y fauna amenazadas y hábitat relevantes para la zona

Especie	Estado de conservación	Necesidades de protección	Aptitud
<u>Hábitats Naturales de Interés Comunitario:</u>			
1510. Estepas salinas (<i>Limnietalia</i>)			
1520. Estepas yesosas			
4060. Brezales alpinos y boreales			
Brezales oromediterráneos endémicos			
4090. con aliaga			
5210. Matorral arborescente con <i>Juniperus spp.</i>			
6160. Prados ibéricos silíceos de <i>Festuca indigesta</i>			
6170. Prados alpinos y subalpinos			
6210. Prados secos seminaturales y facies de matorral sobre sustratos calcáreos (<i>Festuco Brometalia</i>)			
6220. Zonas subestépicas de gramíneas y anuales de <i>Thero-</i>			
6420. Prados húmedos mediterráneos de hierbas altas del <i>Molinion-Holoschoenion</i>			
6510. Prados pobres de siega de baja altitud (<i>Alopecurus pratensis</i> , <i>Sanguisorba officinalis</i>)			
7230. Tuberías bajas alcalinas			
8130. Desprendimientos mediterráneos occidentales y termófilos			
9240. Robledales ibéricos de <i>Quercus faginea</i> y <i>Quercus canariensis</i>			
92A0. Bosques galería de <i>Salix alba</i> y <i>Populus alba</i>			
9340. Bosques de <i>Quercus ilex</i> y <i>Quercus rotundifolia</i>			
9430. Bosques montanos y subalpinos de <i>Pinus uncinata</i>			
9530. Pinares mediterráneos de pinos negros endémicos			

9560. Bosques mediterráneos
endémicos de *Juniperus spp.*

Especies vegetales:

Androsace vitaliana assoana

Apium repens

Artemisia armeniaca

Carex acutiformis

Erysimum javalambrense

Juncus cantabricus

Krascheninnikovia ceratoides

Lepidium ruderales

Oxytropis jabalambrensis

Senecio auricula

Sideritis fernandez-casai

Sideritis javalambrensis

Teucrium thymifolium

Thalictrum flavum flavum

Vella pseudocytisus paui

Especies de fauna:

Austropotamobius pallipes (Cangrejo
de río común)

Chersophilus duponti (Alondra de
Dupont)

Chondostroma arcasii (Bermejuela)

Cobitis paludica (Colmilleja)

Lutra lutra (Nutria)

Microtus cabrerae (Topillo de Cabrera)

Circus pygargus (Aguilucho cenizo)

Myotis blythii (Murciélago ratonero
mediano)

Myotis myotis (Murciélago ratonero
grande)

Neophron percnopterus (Alimoche)

Pyrrhocorax pyrrhocorax (Chova
piquirroja)

Rhinolophus ferrumequinum
(Murciélago grande de herradura)

Paisajes rurales

Tipo de paisaje

Espacios de vegetación arbustiva y/o
herbácea

Estado de conservación

Necesidades de protección

Aptitud

Bosques			
Tierras de labor			
Zonas agrícolas heterogéneas			
Zonas urbanas. Los núcleos de población se localizan dispersos por la comarca con paisajes del tipo 1, 3 y 4			

PORN's y Otros Planes Ambientales

1. Plan de Ordenación de Recursos Naturales de la Sierra de Gudar
2. Plan de Recuperación del cangrejo de río común (*Austropotamobuis pallipes*)
3. Plan de Gestión Integral de los Residuos de Aragón 2.009-2.015 (GIRA)

Estado de las aguas. (Adjuntar datos en MAPA 1.5)

[MAPA 1.5](#)

- Datos aguas subterráneas
- Datos aguas superficiales
- Plan Hidrológico de Demarcación

Elementos más sensibles al cambio climático

1. Masas de pino moro (*Pinus uncinata*)
- 2.
- 3.
- 4.

Estado del suelo. (Adjuntar datos en MAPA 1.5)

[MAPA 1.5](#)

- Datos zonas erosivas
- Datos suelos contaminados

Sistemas de gestión ambiental

<input checked="" type="checkbox"/> EDAR	8
<input checked="" type="checkbox"/> RSU	91,7 %, Camarena de la Sierra y Abejuela no participan en el consorcio de recogida de RSU
<input checked="" type="checkbox"/> Papel y cartón	99
<input checked="" type="checkbox"/> Vidrio	90 (Año 2.007)
<input checked="" type="checkbox"/> Envases	107
<input checked="" type="checkbox"/> Pilas	60 (Año 2.007)
<input checked="" type="checkbox"/> Otros	Puntos limpios en construcción o puesta en marcha: 24

Amenazas antrópicas para el medio ambiente

1. Planeamiento de desarrollo nulo o deficiente
- 2.
- 3.
- 4.

Uso público no consuntivo del medio natural

Elemento del medio usado
Central hidroeléctrica de los Pertegaces
en Olba

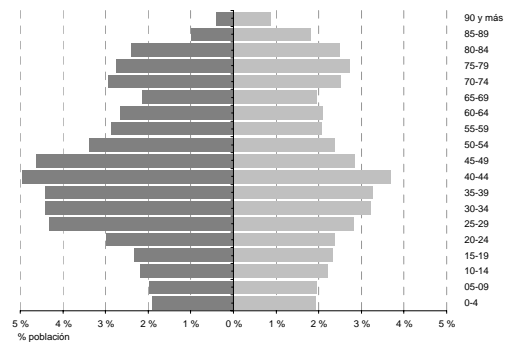
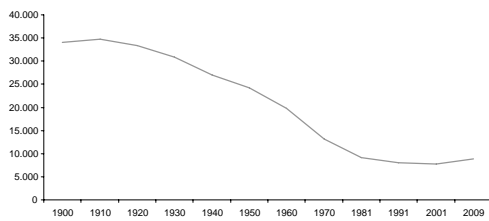
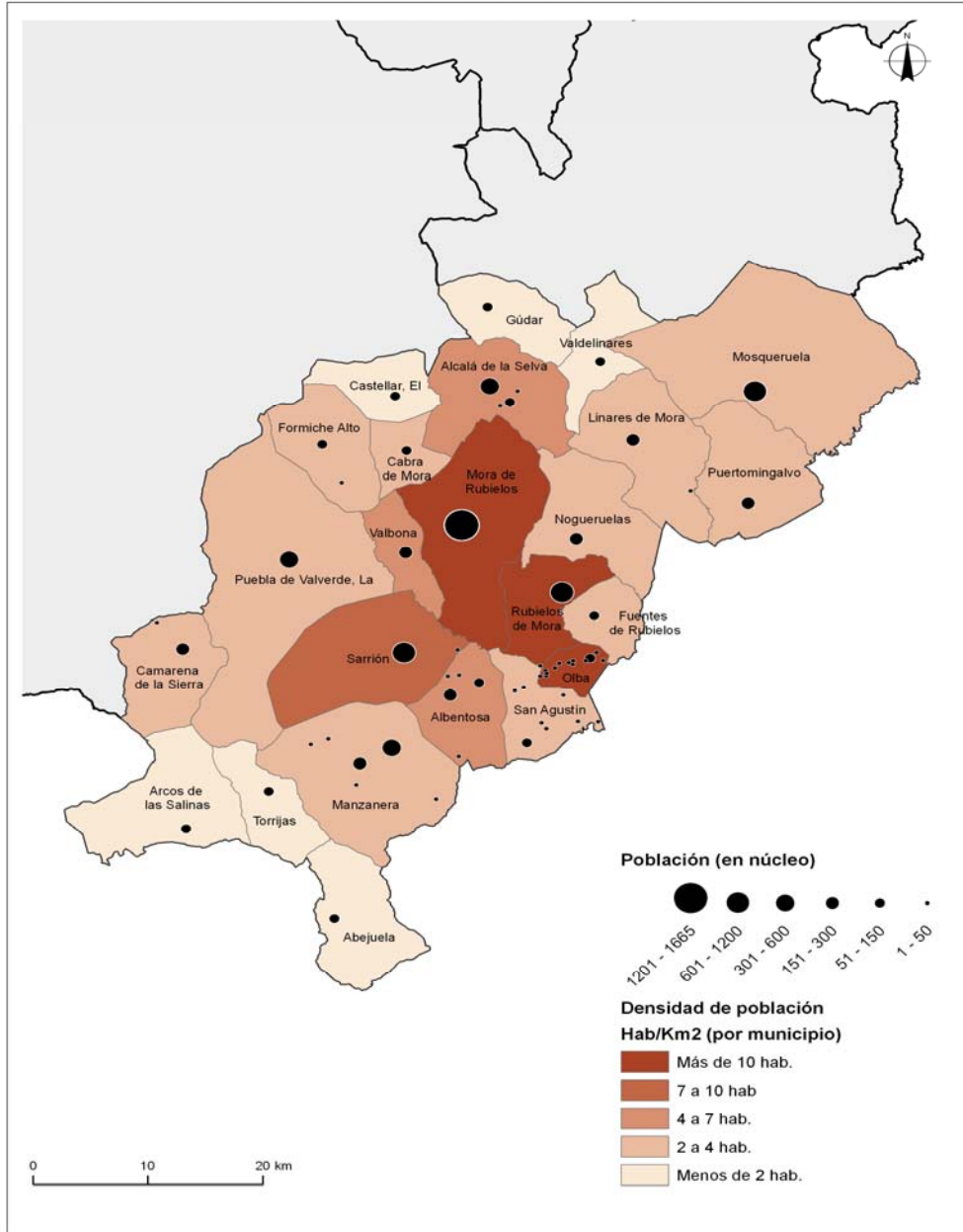
Uso

Generación de energía eléctrica

Educación ambiental de la población (Cursos, charlas,...)

	Dirigido a:	Año	Entidad que lo imparte
1. Campaña de sensibilización ambiental sobre el ahorro energético y las energías renovables	Estudiantes, representantes políticos y empresarios	2.007	Asociación para el Desarrollo de Gúdar-Javalambre (AGUJA)
2. Premios de reconocimiento medioambiental al desarrollo sostenible	Empresas de la comarca	2.007	AGUJA
3. Jornadas de patrimonio y medio ambiente	Público en general	2.007	AGUJA
4. Charlas y talleres medioambientales en colegios	Escolares de primaria	2.007-2.009	AGUJA
5. Taller sobre medio ambiente y energías renovables	Emprendedores	2.008	AGUJA
6. Programa de actividades "Mijares Activo"	Turistas y público en general	2.008	AGUJA
7. Campaña de información y sensibilización ambiental sobre los residuos. Talleres de reciclaje con escolares y talleres de ecología práctica en el hogar	Escolares y público en general	2.009	AGUJA
8. Celebración del Día Forestal Mundial	Escolares	2.009	AGUJA
9. Concurso de pintura "Pinta natura en Gúdar-Javalambre"	Escolares y adultos	2.009	AGUJA
10. Curso monográfico de fauna de Gúdar-Javalambre	Público en general	2.009	AGUJA
11. Curso sobre ecosistemas de Gúdar-Javalambre	Informadores turísticos	2.009	AGUJA
12. Edición y distribución de un manual sobre el reciclaje	Habitantes de la comarca	2.009-2.010	AGUJA
13. Exposición sobre el cambio climático y taller de reciclaje	Alumnos de secundaria	2.009	AGUJA
14. Jornadas sobre el cambio climático	Público en general	2.009	AGUJA
15. Curso de botánica de Gúdar-Javalambre	Informadores turísticos	2.010	AGUJA
16. Encuentro de asociaciones con debate sobre los incendios forestales	Asociaciones comarcales	2.010	AGUJA
17. Boletín Mijares Vivo	Público en general	2.007-2.010	Asociación Mijares Vivo de Olba
18. Jornadas Convivir con el Río	Público en general	2.008-2.010	Asociación Cultural Virgen de Los Ángeles de Albentosa
19. Charla sobre el impacto medioambiental y sobre la salud de una cementera	Público en general	2.009	Plataforma Albentosa Natura
20. Folleto sobre el impacto medioambiental y sobre la salud de una cementera	Público en general	2.010	Plataforma Albentosa Natura

COMUNIDAD AUTÓNOMA: ARAGÓN
ZONA RURAL: GUDAR-JAVALAMBRE
MAPAS Y FIGURAS FORMULARIO 1.4



COMUNIDAD AUTÓNOMA:

ARAGÓN

ZONA RURAL:

GUDAR-JAVALAMBRE

MAPAS Y DATOS FORMULARIO 1.5

