



PROGRAMA DE DESARROLLO RURAL SOSTENIBLE (2010-2014)

FORMULARIO 1. CARACTERIZACIÓN DE LA ZONA RURAL

COMUNIDAD AUTÓNOMA:	ARAGON
PLAN DE ZONA:	COMARCA DE TARAZONA Y EL MONCAYO

Para rellenar el formulario siga las instrucciones de la guía

COMUNIDAD AUTÓNOMA: ARAGON

ZONA RURAL: COMARCA DE TARAZONA Y EL MONCAYO

1 CARACTERIZACIÓN DE LA ZONA RURAL

1.1 DELIMITACIÓN Y CALIFICACIÓN

Delimitación por términos municipales:

Superficie

Nº municipios

Población de la zona (nº habitantes)

Justificación inclusión de municipios no rurales:

Principales núcleos urbanos o rurales de referencia (cabeceras de comarca):

Novallas

Calificación

A revitalizar
 Intermedia
 Periurbana

Nivel de prioridad de la zona (1,2,3 o sin prioridad)

Razones de inclusión de la zona en el PDRS:

Área integrada en la Red Natura 2000

Zona de agricultura de montaña

Otras

COMUNIDAD AUTÓNOMA: ARAGON

ZONA RURAL: COMARCA DE TARAZONA Y EL MONCAYO

1 CARACTERIZACIÓN DE LA ZONA RURAL

1.2 ACTIVIDADES ECONÓMICAS Y EMPLEO

Aportación de la zona al PIB

Renta

Actividad, ocupación y desempleo por sectores y municipios:

<input checked="" type="checkbox"/> Sector primario:		
Actividad:	% Ocupación	% Desempleo
Agricultura	<input type="text" value="21"/>	<input type="text" value="2,3"/>
_____	<input type="text"/>	<input type="text"/>
_____	<input type="text"/>	<input type="text"/>
_____	<input type="text"/>	<input type="text"/>

<input checked="" type="checkbox"/> Sector secundario:		
Actividad:	% Ocupación	% Desempleo
Industria	<input type="text" value="13"/>	<input type="text" value="37,3"/>
Construcción	<input type="text" value="16"/>	<input type="text" value="11,8"/>
_____	<input type="text"/>	<input type="text"/>
_____	<input type="text"/>	<input type="text"/>

<input checked="" type="checkbox"/> Sector terciario:		
Actividad:	% Ocupación	% Desempleo
Servicios	<input type="text" value="50"/>	<input type="text" value="45,8"/>
_____	<input type="text"/>	<input type="text"/>
_____	<input type="text"/>	<input type="text"/>

Análisis de los sectores económicos:		
Actividad:		Cód. CNAE
Agricultura 3,4% (2007)		<input type="text" value="1"/>
Industria y Construcción 51,8% (2007)		<input type="text" value="10,22,29,30,41,43"/>
Servicios 42,5% (2007)		<input type="text" value="46,47,49,56,84"/>
_____		<input type="text"/>

COMUNIDAD AUTÓNOMA:	ARAGON		
ZONA RURAL:	COMARCA DE TARAZONA Y EL MONCAYO		
1	CARACTERIZACIÓN DE LA ZONA RURAL		
	1.3 INFRAESTRUCTURAS Y EQUIPAMIENTOS BÁSICOS		
<input checked="" type="checkbox"/>	Infraestructuras de transporte		
	Red de Carreteras del Estado (N-121 y N-122)	29,9 Km	
	Red de Carreteras del Gobierno de Aragón (primer, segundo y tercer orden)	RAA III 10,3 km	
	Red de Carreteras de Diputación Provincial de Zaragoza	71,5 Km	
	Otras carreteras de ámbito local	54,0 km	
<input checked="" type="checkbox"/>	Transporte público	Añón-Alcala-Vera de Moncayo-Tarazona. Vera-Trasmoz-Litago-Lituénigo-San Martín-Tarazona. Tarazona-Tudela-Zaragoza-Barcelona-Soria-Salamanca-Valladolid.	
	Hidráulicas		
<input type="checkbox"/>	Abastecimientos		
<input type="checkbox"/>	Saneamiento		
<input checked="" type="checkbox"/>	Depuración	Ejecutadas malon y novallas En estudio, Alcala, Añón, El Buste, Vera, Vierlas, Tarazona, Trasmoz, Torrellas, Santa Cruz, San Martín, Lituénigo, Litago, Grisel; Los Fayos	
<input checked="" type="checkbox"/>	Regadío		
<input type="checkbox"/>	Otros usos productivos		
<input checked="" type="checkbox"/>	Gestión de residuos	Recogida de orgánica, vidrio, papel y pilas	
	Energía		
<input checked="" type="checkbox"/>	Generación	Producción de Energía Eléctrica Central Hidroeléctrica "Morca", "Morana", "Queiles II" y " los Fayos" (4)	
<input type="checkbox"/>	Transporte		
<input type="checkbox"/>	Distribución		
	Telecomunicación e información		
<input checked="" type="checkbox"/>	Telefonía fija	<input checked="" type="checkbox"/>	Telefonía móvil
		<input checked="" type="checkbox"/>	Internet banda ancha
	Banda ancha mediante estación , satélite		

COMUNIDAD AUTÓNOMA: ARAGON

ZONA RURAL: COMARCA DE TARAZONA Y EL MONCAYO

1 CARACTERIZACIÓN DE LA ZONA RURAL

1.4 POBLACIÓN HUMANA Y ESTADO DE BIENESTAR

Sistema de poblamiento. (Insertar mapa zona rural que represente distribución población en MAPA 1.4) [MAPA 1.4](#)

Análisis poblacional

Gráfico evolución población (Insertar figura en MAPA 1.4) [MAPA 1.4](#)

Pirámide poblacional de edades y sexo. (Insertar figura en MAPA 1.4) [MAPA 1.4](#)

Densidad de población

Municipio/Zona	Densidad (hab/km2)
1. Comarca de Tarazona y el Moncayo	17,3/ km2
2.	
3.	
4.	
5.	
6.	

Tasa de envejecimiento **0,329**

Tasa de dependencia **0,693**

Coeficiente de sustitución **0,779**

	< 16 años	10-14 años	≥ 65 años
<input checked="" type="checkbox"/> Tasa de masculinidad	1,14	0,9	0,78

Grupos con necesidades especiales o vulnerables

Mujeres Jóvenes Mayores
 Discapacitados Dependientes Otros

Población inmigrante

Población	País Origen	Edades	Sexo	Localización
327	ECUADOR			
305	RUMANIA			
142	MARRUECOS			
105	ARGELIA			
83	COLOMBIA			

Servicios de seguridad y protección civil

<input checked="" type="checkbox"/> Guardia civil	Personal (nº)	Vehículos (Tipo y nº)	Equipos (Tipo y nº)	Localización
	_____	_____	_____	_____
	_____	_____	_____	_____
	_____	_____	_____	_____

<input type="checkbox"/> Policía	Personal (nº)	Vehículos (Tipo y nº)	Equipos (Tipo y nº)	Localización
	_____	_____	_____	_____
	_____	_____	_____	_____
	_____	_____	_____	_____

<input type="checkbox"/> Bomberos	Personal (nº)	Vehículos (Tipo y nº)	Equipos (Tipo y nº)	Localización
	_____	_____	_____	_____
	_____	_____	_____	_____
	_____	_____	_____	_____

<input type="checkbox"/> Protección civil	Personal (nº)	Vehículos (Tipo y nº)	Equipos (Tipo y nº)	Localización
	_____	_____	_____	_____
	_____	_____	_____	_____
	_____	_____	_____	_____

<input checked="" type="checkbox"/> Otros	Retenes forestales			
	Personal (nº)	Vehículos (Tipo y nº)	Equipos (Tipo y nº)	Localización
	_____	_____	_____	_____
	_____	_____	_____	_____
	_____	_____	_____	_____

<input type="checkbox"/> Conflictividad social	Motivo	Número	Localización
	_____	_____	_____
	_____	_____	_____
	_____	_____	_____

Formación de la población

País de Nacimiento	Analfabetos	Sin estudios	1º Grado	2º Grado	3º Grado
	11	113	975	3.439	826
_____	_____	_____	_____	_____	_____
_____	_____	_____	_____	_____	_____
_____	_____	_____	_____	_____	_____
_____	_____	_____	_____	_____	_____

Patrimonio cultural (Elementos)

49 Bienes de interés cultural declarados

Cultura

<input checked="" type="checkbox"/>	Centros culturales	Varios centros culturales distribuidos por la comarca
<input type="checkbox"/>	Bibliotecas	2 Bibliotecas públicas, 2 Bibliotecas no especializadas, ITINERANTES NO HAY NINGUNA
<input checked="" type="checkbox"/>	Publicaciones virtuales o accesibles a aytos.	no hay publicaciones virtuales ni servicios de prestamos itinerantes.
<input type="checkbox"/>	Acontecimientos culturales permanentes	

Sanidad

<input checked="" type="checkbox"/>	Servicios existentes	<input type="checkbox"/>	Centros de información y asesoramiento		
<input type="checkbox"/>	Centros de día/noche	<input checked="" type="checkbox"/>	Residencias		
6	Hogares para personas mayores	10	Farmacias	12	Médicos de familia
1	servicio social comunitario	10	Consultorios	2	Pediatras

Situación y disponibilidad de viviendas

	Localización
Vivienda disponible	
Vivienda en Propiedad 88,7 %; Viviendas principales 63,74 %	
Vivienda en alquiler 6,8 %; Vivienda secundarias 18,24 %	
Otra forma de vivienda 4,5; Viviendas vacias 17,41 %	
Otras viviendas 0,51 %	

Entidades sin ánimo de lucro

Nombre	Actividad	Sede	Voluntariado
91 asociaciones reconocidas por la comarca			<input type="checkbox"/>
			<input type="checkbox"/>
			<input type="checkbox"/>
			<input type="checkbox"/>

COMUNIDAD AUTÓNOMA:		ARAGON	
ZONA RURAL:		COMARCA DE TARAZONA Y EL MONCAYO	
1 CARACTERIZACIÓN DE LA ZONA RURAL			
1.5 ASPECTOS AMBIENTALES			
<input checked="" type="checkbox"/> Encuadre geográfico. (Insertar mapa de localización de la zona en el ámbito geográfico en MAPA 1.5) MAPA 1.5			
<input checked="" type="checkbox"/> Patrimonio geológico			
Elemento	Estado de conservación	Necesidades de protección	Aptitud
Glaciarismo y periglaciarismo en Añón	_____	_____	_____
Los Mayos de los Fayos	_____	_____	_____
Peñas de Herrera en Añón	_____	_____	_____
_____	_____	_____	_____
<input checked="" type="checkbox"/> Espacios Naturales Protegidos (Incluida la Red Natura 2000)			
Figura	Estado de conservación	Necesidades de protección	Aptitud
Parque Natural del Moncayo	PRUG Y PORN	(A ESTA PROTEGIDO, PRUG, PORI	_____
LIC Moncayo	ADECUADO	EQUIERE PLAN DE CONSERVACI	_____
LIC Maderuela	ADECUADO	EQUIERE PLAN DE CONSERVACI	_____
ZEPA Sierra del Moncayo-Los Fayos-	ADECUADO	EQUIERE PLAN DE CONSERVACI	_____
Sierra de Armas	_____	_____	_____
<input checked="" type="checkbox"/> Especies de flora y fauna amenazadas y hábitat relevantes para la zona			
Especie	Estado de conservación	Necesidades de protección	Aptitud
Carex acutiformis	_____	_____	_____
Cangrejo autóctono de río	_____	_____	_____
Aguila Azor perdicera	_____	_____	_____
Cherphilu duponti	_____	_____	_____
Aguilucho palido	_____	_____	_____
Pseudamnicola navasiana	_____	_____	_____
Pyreneaeria navasi	_____	_____	_____
Ardea Purpurea	_____	_____	_____
Garza imperial	_____	_____	_____
Lobo de río/Locha	_____	_____	_____
Visón europeo	_____	_____	_____
Murcielago ratonero mediano	_____	_____	_____
Murcielago ratonero grande	_____	_____	_____
Neophron percnopterus	_____	_____	_____
Ganga	_____	_____	_____
Ortega	_____	_____	_____
Pyrrhocorax pyrrhocorax	_____	_____	_____

Rhinolophus ferrumequin			
Bagre			
Brezales secos europeos			
Brezales alpinos y boreales			
Brezales			
Formaciones estables xerotérmicas de Buxus sempervirens en pendientes rocosas			
Formaciones montañas de Cytisus purgans			
Matorral arborescente con Juniperus spp.			
Prados Ibéricos silíceos de Festuca indigesta			
Prados alpinos y subalpinos calcáreos			
Zonas suéstepicas de gramíneas y anuales de Thero-Brachypodietea			
Prados húmedos mediterráneos de hierbas altas del Molinon-Holoschoenion			
Desprendimientos mediterráneos occidentales y termófilos			
Pendientes rocosas calcícolas con vegetación casmofítica			
Pendientes rocosas silicícolas con vegetación casmofítica			
Hayedos acidófilos atlánticos con sotobosque de Ilex y a veces de Taxus			
Robledales galaico-portugueses con Quercus robur y Quercus pyrenaica			
Bosques galería de Salix alba y Populus alba			
Bosques de Quercus ilex y Quercus			
x Paisajes rurales			
Tipo de paisaje	Estado de conservación	Necesidades de protección	Aptitud
Bosques de Pinares, hayedos y quercin			

Afloramientos rocosos y canchales

Embalses

Cultivos

Espacios de vegetación arbustiva

PORN's y Otros Planes Ambientales

1. Abarcando la sierra del Moncayo y los Fayos se extiende el ambito del Decreto 265/2007, de 23 Octubre
2. del Gobierno de Aragón
- 3.

Estado de las aguas. (Adjuntar datos en MAPA 1.5)

[MAPA 1.5](#)

- Datos aguas subterráneas
- Datos aguas superficiales
- Plan Hidrológico de Demarcación Cuenca del Ebro

Elementos más sensibles al cambio climático

1. Especies de Flora y fauna existentes _____
2. _____
3. _____
4. _____

Estado del suelo. (Adjuntar datos en MAPA 1.5)

[MAPA 1.5](#)

- Datos zonas erosivas
- Datos suelos contaminados

Sistemas de gestión ambiental

- EDAR _____
- RSU _____
- Papel y cartón _____
- Vidrio _____
- Envases _____
- Pilas _____
- Otros _____

Amenazas antrópicas para el medio ambiente

1. _____
2. _____
3. _____
4. _____

Uso público no consuntivo del medio natural

Elemento del medio usado	Uso
_____	_____
_____	_____
_____	_____

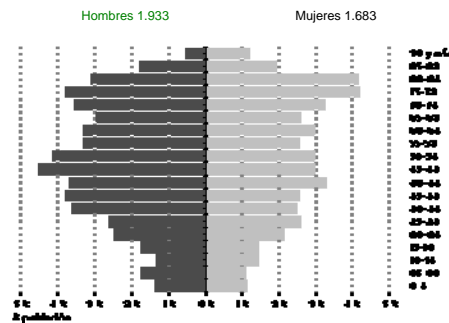
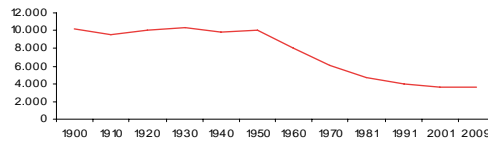
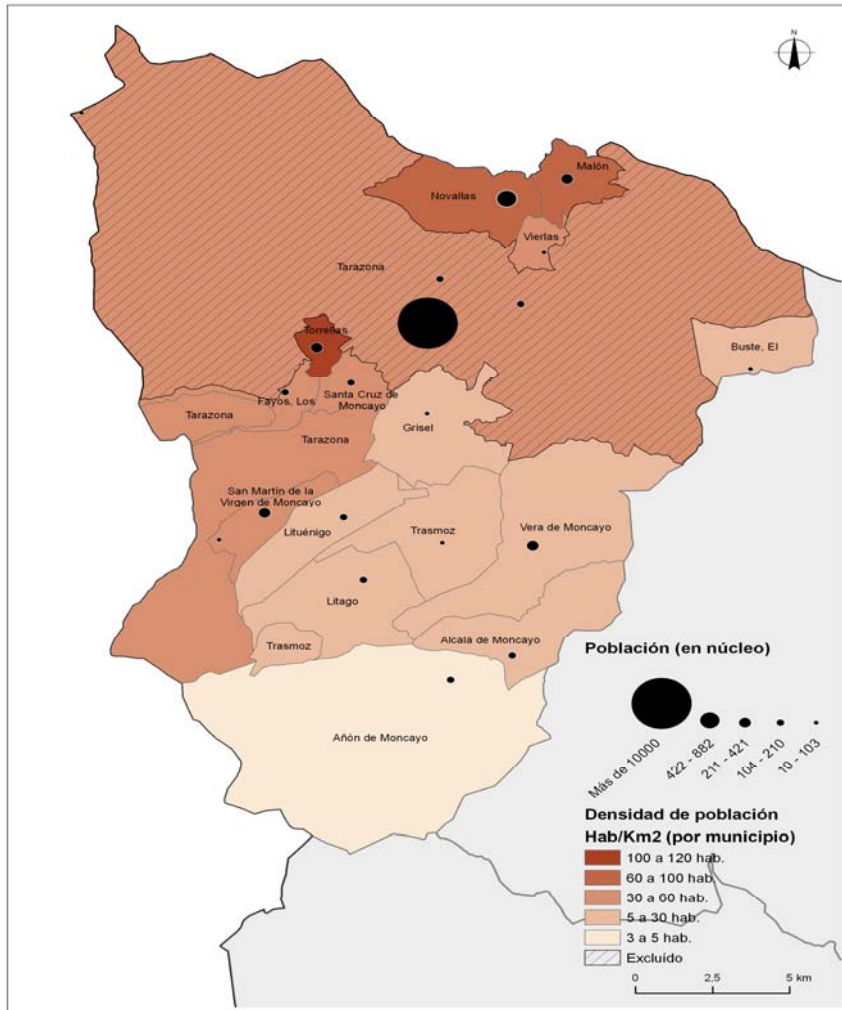
Educación ambiental de la población (Cursos, charlas,...)

	Dirigido a:	Año	Entidad que lo imparte
1. Programa de Atención al Visitante y Programa Educativo del Parque Natural del Moncayo	Publico en General y Colegios	_____	Gobierno de Aragón
2. _____	_____	_____	_____
3. _____	_____	_____	_____
4. _____	_____	_____	_____

COMUNIDAD AUTÓNOMA: ARAGON

ZONA RURAL: COMARCA DE TARAZONA Y EL MONCAYO

MAPAS Y FIGURAS FORMULARIO 1.4



||

COMUNIDAD AUTÓNOMA: **ARAGON**

ZONA RURAL: **COMARCA DE TARAZONA Y EL MONCAYO**

MAPAS Y DATOS FORMULARIO 1.5

