



# PROGRAMA DE DESARROLLO RURAL SOSTENIBLE (2010-2014)

## FORMULARIO 1. CARACTERIZACIÓN DE LA ZONA RURAL

<b>COMUNIDAD AUTÓNOMA:</b>	<b>ARAGÓN</b>
<b>PLAN DE ZONA:</b>	<b>COMARCA RIBERA ALTA DEL EBRO</b>

Para rellenar el formulario siga las instrucciones de la guía

<b>COMUNIDAD AUTÓNOMA:</b>	ARAGÓN
<b>ZONA RURAL:</b>	COMARCA RIBERA ALTA DEL EBRO
<b>1</b>	<b>CARACTERIZACIÓN DE LA ZONA RURAL</b>
<b>1.1 DELIMITACIÓN Y CALIFICACIÓN</b>	
Delimitación por términos municipales:	
Superficie	416,00
Nº municipios	17
Población de la zona (nº habitantes)	27.810 (2009)
Justificación inclusión de municipios no rurales:	
Principales núcleos urbanos o rurales de referencia (cabeceras de comarca):	
Alagón	
Pedrola	
Pinseque	
Gallur	
<b>Calificación</b>	<input type="checkbox"/> A revitalizar <input type="checkbox"/> Intermedia <input checked="" type="checkbox"/> Periurbana
Nivel de prioridad de la zona (1,2,3 o sin prioridad)	3
<b>Razones de inclusión de la zona en el PDRS:</b>	
<input type="checkbox"/>	Área integrada en la Red Natura 2000
<input type="checkbox"/>	Zona de agricultura de montaña
<input checked="" type="checkbox"/>	Otras
	Excesiva dependencia económica del sector automovilístico, falta de diversificación industrial.
	Crecimiento urbano desordenado desacompañado de las infraestructuras y equipamientos
	Niveles medios-altos de renta

Para rellenar el formulario siga las instrucciones de la guía

<b>COMUNIDAD AUTÓNOMA:</b>	ARAGÓN		
<b>ZONA RURAL:</b>	COMARCA RIBERA ALTA DEL EBRO		
<b>1 CARACTERIZACIÓN DE LA ZONA RURAL</b>			
<b>1.2 ACTIVIDADES ECONÓMICAS Y EMPLEO</b>			
Aportación de la zona al PIB	1,68% del RBD de Aragón (2006)		
Renta	13.349 RDB por cápita (2006)		
<b>Actividad, ocupación y desempleo por sectores y municipios:</b>			
<input checked="" type="checkbox"/> Sector primario:			
Actividad:	% Ocupación	% Desempleo	
Agricultura (2009)	3,70%	3,10%	
<input checked="" type="checkbox"/> Sector secundario:			
Actividad:	% Ocupación	% Desempleo	
Industria (2009)	61,20%	24,50%	
Construcción (2009)	6,30%	14,8%	
<input checked="" type="checkbox"/> Sector terciario:			
Actividad:	% Ocupación	% Desempleo	
Servicios (2009)	28,80%	52,50%	
<b>Análisis de los sectores económicos:</b>			
Actividad:	Cód. CNAE		
Fabricación de vehículos de motor, remolques y semirremolques (48,86%)	29		
Transporte terrestre y por tubería (8,86%)	49		
Actividades de construcción especializada (4,81%)	43		
Comercio al por mayor e intermediarios del comercio, excepto de vehículos de motor y motocicletas (3,94%)	46		

Para rellenar el formulario siga las instrucciones de la guía

<b>COMUNIDAD AUTÓNOMA:</b>	ARAGÓN
<b>ZONA RURAL:</b>	COMARCA RIBERA ALTA DEL EBRO

**1 CARACTERIZACIÓN DE LA ZONA RURAL**

**1.3 INFRAESTRUCTURAS Y EQUIPAMIENTOS BÁSICOS**

**Infraestructuras de transporte**

Autovía: 8,30 km \_\_\_\_\_

Autopista: 32,4 km \_\_\_\_\_

Red de Carreteras del Gobierno de Aragón (primer y tercer orden) : 30,50 km, 4 km. \_\_\_\_\_

Red de Carreteras de la Diputación Provincial de Zaragoza: 55 km \_\_\_\_\_

Red de Carreteras del Estado: 17 km \_\_\_\_\_

Otras carreteras de ámbito local: 12 km \_\_\_\_\_

Red ferroviaria: 1,66 km \_\_\_\_\_

**Transporte público**      Línea regular de autobuses (Ágreda Automóviles), trenes regionales \_\_\_\_\_

**Hidráulicas**

Abastecimientos \_\_\_\_\_

Saneamiento \_\_\_\_\_

Depuración \_\_\_\_\_

Regadío \_\_\_\_\_

Otros usos productivos \_\_\_\_\_

\_\_\_\_\_

\_\_\_\_\_

**Gestión de residuos**      Recogida orgánica, vidrio, papel y pilas \_\_\_\_\_

**Energía**

Generación \_\_\_\_\_

Transporte \_\_\_\_\_

Distribución \_\_\_\_\_

**Telecomunicación e información**

Telefonía fija       Telefonía móvil       Internet banda ancha

\_\_\_\_\_

Para rellenar el formulario siga las instrucciones de la guía

**COMUNIDAD AUTÓNOMA:** ARAGÓN

**ZONA RURAL:** COMARCA RIBERA ALTA DEL EBRO

**1 CARACTERIZACIÓN DE LA ZONA RURAL**

**1.4 POBLACIÓN HUMANA Y ESTADO DE BIENESTAR**

**Sistema de poblamiento.** (Insertar mapa zona rural que represente distribución población en MAPA 1.4 ) [MAPA 1.4](#)

**Análisis poblacional**

Gráfico evolución población (Insertar figura en MAPA 1.4) [MAPA 1.4](#)

Pirámide poblacional de edades y sexo. (Insertar figura en MAPA 1.4) [MAPA 1.4](#)

Densidad de población

Municipio/Zona	Densidad (hab/km2)
1. Comarca Ribera Alta del Ebro	66,9
2.	
3.	
4.	
5.	
6.	

Tasa de envejecimiento **0,18%**

Tasa de dependencia **0,48%**

Coeficiente de sustitución **0,88**

Tasa de masculinidad	< 16 años	16-64 años	≥ 65 años
	<b>1,06</b>	<b>1,06</b>	<b>0,77</b>

**Grupos con necesidades especiales o vulnerables**

- Mujeres                       Jóvenes                       Mayores  
 Discapacitados               Dependientes               Otros

**Población inmigrante**

Población	País Origen	Edades	Sexo	Localización
1.164	RUMANIA			
337	PORTUGAL			
296	POLONIA			
268	MARRUECOS			
126	BULGARIA			

<b>COMUNIDAD AUTÓNOMA:</b>		<b>ARAGÓN</b>				
<b>ZONA RURAL:</b>		<b>COMARCA RIBERA ALTA DEL EBRO</b>				
<b>1 CARACTERIZACIÓN DE LA ZONA RURAL</b>						
<b>1.4 POBLACIÓN HUMANA Y ESTADO DE BIENESTAR</b>						
<b>Servicios de seguridad y protección civil</b>						
<input checked="" type="checkbox"/>	Guardia civil	Personal (nº)	Vehículos (Tipo y nº)	Equipos (Tipo y nº)	Localización	
		_____	_____	_____	Alagón	
		_____	_____	_____	Gallur	
		_____	_____	_____	Pedrola	
<input checked="" type="checkbox"/>	Policía	Personal (nº)	Vehículos (Tipo y nº)	Equipos (Tipo y nº)	Localización	
		_____	_____	_____	Alagón	
		_____	_____	_____		
		_____	_____	_____		
<input checked="" type="checkbox"/>	Bomberos	Personal (nº)	Vehículos (Tipo y nº)	Equipos (Tipo y nº)	Localización	
		_____	_____	_____	Alagón	
		_____	_____	_____		
		_____	_____	_____		
<input checked="" type="checkbox"/>	Protección civil	Personal (nº)	Vehículos (Tipo y nº)	Equipos (Tipo y nº)	Localización	
		_____	_____	_____	_____	
		_____	_____	_____	_____	
		_____	_____	_____	_____	
<input type="checkbox"/>	Otros	Personal (nº)	Vehículos (Tipo y nº)	Equipos (Tipo y nº)	Localización	
		_____	_____	_____	_____	
		_____	_____	_____	_____	
		_____	_____	_____	_____	
<input type="checkbox"/>	Conflictividad social	Motivo	Número	Localización		
		_____	_____	_____		
		_____	_____	_____		
		_____	_____	_____		
<b>Formación de la población</b>						
	País de Nacimiento	Analfabetos	Sin estudios	1º Grado	2º Grado	3º Grado
	_____	23	227	1628	6271	931
	_____	0,25%	25%	17,93%	69,06%	10,25%
	_____	_____	_____	_____	_____	_____
	_____	_____	_____	_____	_____	_____

COMUNIDAD AUTÓNOMA: ARAGÓN

ZONA RURAL: COMARCA RIBERA ALTA DEL EBRO

1 CARACTERIZACIÓN DE LA ZONA RURAL

1.4 POBLACIÓN HUMANA Y ESTADO DE BIENESTAR

Patrimonio cultural (Elementos)
7 BIC
7 Catalogados
1 Monumento

Cultura
[X] Centros culturales
[X] Bibliotecas
[X] Acontecimientos culturales permanentes

Sanidad
[X] Servicios existentes
[X] Centros de información y asesoramiento
[X] Centros de día/noche
[X] Residencias

Table with 3 columns: Vivienda disponible, Tipo de vivienda, Localización. Rows include En propiedad 7.145, En alquiler 383, and Otras formas 537.

Table for 'Entidades sin ánimo de lucro' with columns: Nombre, Actividad, Sede, and Voluntariado.

Para rellenar el formulario siga las instrucciones de la guía

COMUNIDAD AUTÓNOMA: ARAGON

ZONA RURAL: COMARCA RIBERA ALTA DEL EBRO

**1 CARACTERIZACIÓN DE LA ZONA RURAL**

**1.5 ASPECTOS AMBIENTALES**

Encuadre geográfico. (Insertar mapa de localización de la zona en el ámbito geográfico en MAPA 1.5) [MAPA 1.5](#)

Patrimonio geológico

Elemento	Estado de conservación	Necesidades de protección	Aptitud
Kars de Ojo Salado y escarpe de Remolinos			
Barranco de las Salinas, en Remolinos			

Espacios Naturales Protegidos (Incluida la Red Natura 2000)

Figura	Estado de conservación	Necesidades de protección	Aptitud
LIC-Sotos y Mejanas del Ebro			
LIC-Monte Alto y Siete			
LIC-EI Castellar			
ZEPa- Montes de Zuera, Casteljón de Valdejasa y El Castellar.			

Especies de flora y fauna amenazadas y hábitat relevantes para la zona

Habitats	Estado de conservación	Necesidades de protección	Aptitud
Vegetación anual pionera con Salicornia y otras de zonas fangosas o arenosas			
Pastizales salinos mediterráneos ( <i>Juncetalia maritima</i> )			
Matorrales halófitos mediterráneos y termoatlánticos ( <i>Sarcocornetea fruticosi</i> )			
Matorrales halonitrófilos ibéricos ( <i>Pegano-Salsotetea</i> )			
Estepas salinas ( <i>Limnietalia</i> )			
Estepas yesosas ( <i>Gypsophiletalia</i> )			
Ríos mediterráneos de caudal permanente con <i>Glaucium flavum</i>			
Ríos de orillas fangosas con vegetación de <i>Chenopodium rubri</i> p.p. y de <i>Bidenton</i> p.p.			
Ríos mediterráneos de caudal permanente del Paspalo-Agrostidion con cortinas vegetales ribereñas con <i>Salix</i> y <i>Populus alba</i>			

Especie	Estado de conservación	Necesidades de protección	Aptitud
---------	------------------------	---------------------------	---------

- Microcnemum coralloides coralloides*
- Margaritifera auricularia*
- Otis tarda*
- Salix fluviatilis*
- Eucypris aragonica*
- Falco naumanni*
- Grus grus*
- Chersophilus duponti*
- Chondrostrom arcasii*
- Milvus milvus*
- Ardea purpurea*
- Barbutula barbutula*
- Circus pygargus*
- Pterocles alchata*
- Pterocles orientalis*
- Emys orbicularis*
- Neophron percnopterus*
- Pyrrhocorax pyrrhocorax*
- Tetrax tetrax*

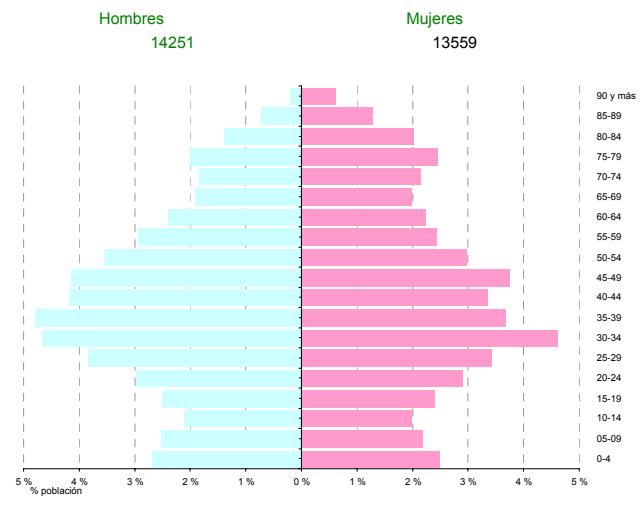
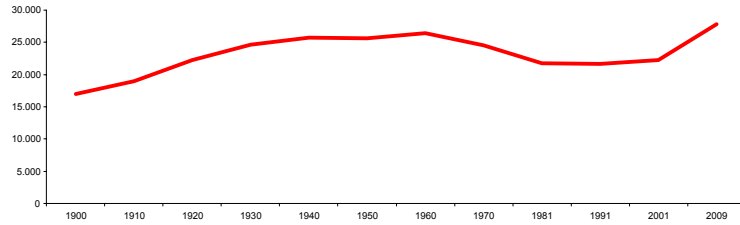
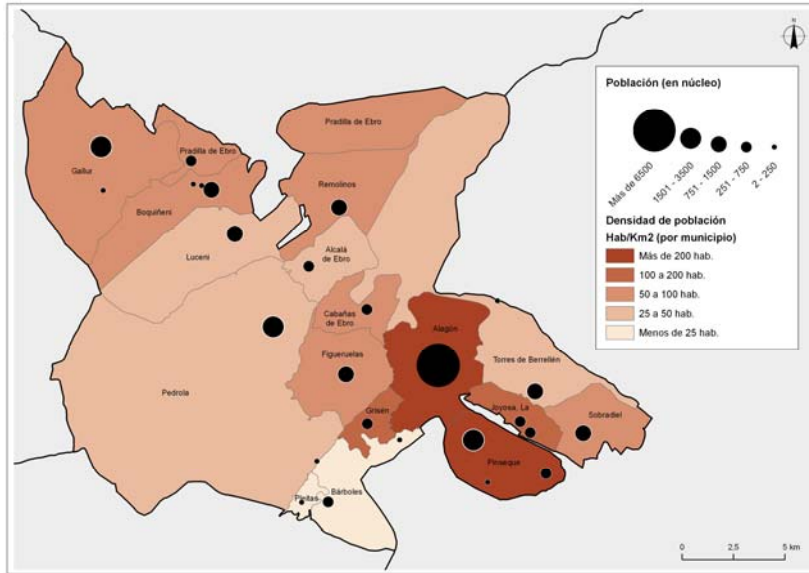


COMUNIDAD AUTÓNOMA:		ARAGON			
ZONA RURAL:		COMARCA RIBERA ALTA DEL EBRO			
<b>1 CARACTERIZACIÓN DE LA ZONA RÚRAL</b>					
<b>1.5 ASPECTOS AMBIENTALES</b>					
<input checked="" type="checkbox"/>	Paisajes rurales	Tipo de paisaje	Estado de conservación	Necesidades de protección	Aptitud
	1. Bosques de ribera o galería.	_____	_____	_____	_____
	2. Tamarizales.	_____	_____	_____	_____
	3. Carrizales.	_____	_____	_____	_____
	4. Tierras de labor.	_____	_____	_____	_____
	5. Espacios abiertos de matorral.	_____	_____	_____	_____
	6. Bosque mediterráneo.	_____	_____	_____	_____
	7. Embalses.	_____	_____	_____	_____
	8. Núcleos de población	_____	_____	_____	_____
<input type="checkbox"/>	<b>PORN's y Otros Planes Ambientales</b>				
	1.	_____			
	2.	_____			
	3.	_____			
	Estado de las aguas. (Adjuntar datos en MAPA 1.5)				<a href="#">MAPA 1.5</a>
<input type="checkbox"/>	Datos aguas subterráneas				
<input type="checkbox"/>	Datos aguas superficiales				
<input type="checkbox"/>	Plan Hidrológico de Demarcación				
<input checked="" type="checkbox"/>	<b>Elementos más sensibles al cambio climático</b>				
	1. Recursos hídricos, en especial, a dos cauces río Ebro y río Jalón	_____			
	2. Especies de flora y fauna existentes en la zona	_____			
	3.	_____			
	4.	_____			
	Estado del suelo. (Adjuntar datos en MAPA 1.5)				<a href="#">MAPA 1.5</a>
<input checked="" type="checkbox"/>	Datos zonas erosivas				
<input type="checkbox"/>	Datos suelos contaminados				
	<b>Sistemas de gestión ambiental</b>				
<input checked="" type="checkbox"/>	EDAR	_____			
<input checked="" type="checkbox"/>	RSU	_____			
<input checked="" type="checkbox"/>	Papel y cartón	_____			
<input checked="" type="checkbox"/>	Vidrio	_____			
<input checked="" type="checkbox"/>	Envases	_____			
<input checked="" type="checkbox"/>	Pilas	_____			
<input checked="" type="checkbox"/>	Otros	_____			
	<b>Amenazas antrópicas para el medio ambiente</b>				
	1.	_____			
	2.	_____			
	3.	_____			
	4.	_____			
	<b>Uso público no consuntivo del medio natural</b>				
	Elemento del medio usado		Uso		
	_____	_____	_____	_____	
	_____	_____	_____	_____	
	_____	_____	_____	_____	
	<b>Educación ambiental de la población(Cursos, charlas,...)</b>				
	Dirigido a:	Año	Entidad que lo imparte		
	1.	_____	_____	_____	
	2.	_____	_____	_____	
	3.	_____	_____	_____	
	4.	_____	_____	_____	

COMUNIDAD AUTÓNOMA: ARAGÓN

ZONA RURAL: COMARCA RIBERA ALTA DEL EBRO

MAPAS Y FIGURAS FORMULARIO 1.4



<b>COMUNIDAD AUTÓNOMA:</b>	<b>ARAGÓN</b>
<b>ZONA RURAL:</b>	<b>COMARCA RIBERA ALTA DEL EBRO</b>
<b>MAPAS Y DATOS FORMULARIO 1.5</b>	

