



PROGRAMA DE DESARROLLO RURAL SOSTENIBLE (2011-2015)

FORMULARIO 1. CARACTERIZACIÓN DE LA ZONA RURAL

COMUNIDAD AUTÓNOMA:	ARAGÓN
PLAN DE ZONA:	MATARRAÑA / MATARRANYA

COMUNIDAD AUTÓNOMA:	ARAGÓN		
ZONA RURAL:	MATARRAÑA / MATARRANYA		
1	CARACTERIZACIÓN DE LA ZONA RURAL		
1.1 DELIMITACIÓN Y CALIFICACIÓN			
Delimitación por términos municipales:			
Superficie	<input type="text" value="933"/>	Nº municipios	<input type="text" value="18"/>
Población de la zona (nº habitantes)	<input type="text" value="8943 (01/012009)"/>		
Justificación inclusión de municipios no rurales: _____			
Principales núcleos urbanos o rurales de referencia (cabeceras de comarca):			
Valderrobres			
Calificación	<input checked="" type="checkbox"/>	A revitalizar	
	<input type="checkbox"/>	Intermedia	
	<input type="checkbox"/>	Periurbana	
Nivel de prioridad de la zona (1,2,3 o sin prioridad)	<input type="text" value="1"/>		
Razones de inclusión de la zona en el PDRS:			
<input checked="" type="checkbox"/>	Área integrada en la Red Natura 2000		
<input type="checkbox"/>	Zona de agricultura de montaña		
<input checked="" type="checkbox"/>	Otras		
	<input type="text" value="Baja densidad de población"/>		
	<input type="text" value="Estructura demográfica envejecida"/>		
	<input type="text" value="Mala accesibilidad"/>		
	<input type="text" value="Bajo nivel de renta"/>		

COMUNIDAD AUTÓNOMA: ARAGÓN

ZONA RURAL: MATARRAÑA / MATARRANYA

1 CARACTERIZACIÓN DE LA ZONA RURAL

1.2 ACTIVIDADES ECONÓMICAS Y EMPLEO

Aportación de la zona al PIB

Renta

Actividad, ocupación y desempleo por sectores y municipios:

<input checked="" type="checkbox"/> Sector primario:		% Ocupación	% Desempleo
Actividad:	Agricultura	<input type="text" value="36,9"/>	<input type="text" value="10"/>
		<input type="text"/>	<input type="text"/>
		<input type="text"/>	<input type="text"/>

<input checked="" type="checkbox"/> Sector secundario:		% Ocupación	% Desempleo
Actividad:	Industria	<input type="text" value="17,3"/>	<input type="text" value="16,1"/>
	Construcción	<input type="text" value="14,2"/>	<input type="text" value="20"/>
		<input type="text"/>	<input type="text"/>
		<input type="text"/>	<input type="text"/>

<input checked="" type="checkbox"/> Sector terciario:		% Ocupación	% Desempleo
Actividad:	Servicios	<input type="text" value="31,5"/>	<input type="text" value="53,1"/>
		<input type="text"/>	<input type="text"/>
		<input type="text"/>	<input type="text"/>
		<input type="text"/>	<input type="text"/>

Análisis de los sectores económicos:

Actividad:	Cód. CNAE
Agricultura, ganadería, caza y servicios relacionados con las mismas (36,6%)	<input type="text" value="01"/>
Industria de la alimentación (9,3%)	<input type="text" value="10"/>
Construcción de edificios (9 %)	<input type="text" value="41"/>
Comercio al por menor, excepto de vehículos de motor y motocicletas (5,7%)	<input type="text" value="47"/>

COMUNIDAD AUTÓNOMA:	ARAGÓN
ZONA RURAL:	MATARRAÑA / MATARRANYA
1 CARACTERIZACIÓN DE LA ZONA RURAL	
1.3 INFRAESTRUCTURAS Y EQUIPAMIENTOS BÁSICOS	
<input checked="" type="checkbox"/> Infraestructuras de transporte	
	Red de Carreteras del Estado 51,1 Km
	Red Autonómica Aragonesa (primer, segundo y tercer orden) 30,5 Km, 54,3 Km y 4 Km
	Red de Diputación Provincial de Teruel 89 Km
	Otras carreteras de tipo local 5,9 Km
<input checked="" type="checkbox"/> Transporte público	Líneas bus (empresa HIFE) diarias a Alcañiz, Zaragoza, Castellón, Valencia y Barcelona. Opera desde Valderrobres, da servicio también a Beceite, La Fresneda y Valjunquera. Desde Calaceite conexión con Teruel y Zaragoza
Hidráulicas	
<input checked="" type="checkbox"/> Abastecimientos	
<input checked="" type="checkbox"/> Saneamiento	
<input type="checkbox"/> Depuración	
<input checked="" type="checkbox"/> Regadío	
<input type="checkbox"/> Otros usos productivos	
<input checked="" type="checkbox"/> Gestión de residuos	Recogida orgánica, vidrio, papel y pilas
Energía	
<input checked="" type="checkbox"/> Generación	1 planta cogeneración y 1 solar fotovoltaica
<input checked="" type="checkbox"/> Transporte	
<input checked="" type="checkbox"/> Distribución	
Telecomunicación e información	
<input checked="" type="checkbox"/> Telefonía fija	<input checked="" type="checkbox"/> Telefonía móvil
	<input checked="" type="checkbox"/> Internet banda ancha
Problemas de acceso a banda ancha en algunos municipios de la comarca	

COMUNIDAD AUTÓNOMA: **ARAGÓN**
 ZONA RURAL: **MATARRAÑA / MATARRANYA**

1 CARACTERIZACIÓN DE LA ZONA RURAL

1.4 POBLACIÓN HUMANA Y ESTADO DE BIENESTAR

Sistema de poblamiento. (Insertar mapa zona rural que represente distribución población en MAPA 1.4) [MAPA 1.4](#)

Análisis poblacional

Gráfico evolución población (Insertar figura en MAPA 1.4) [MAPA 1.4](#)

Pirámide poblacional de edades y sexo. (Insertar figura en MAPA 1.4) [MAPA 1.4](#)

Densidad de población

Municipio/Zona	Densidad (hab/km2)
1. Comarca Matarraña / Matarranya	9
2.	
3.	
4.	
5.	
6.	

Tasa de envejecimiento **0,285**

Tasa de dependencia **0,645**

Coeficiente de sustitución **0,708**

	< 15 años	15-64 años	≥ 65 años
<input checked="" type="checkbox"/> Tasa de masculinidad	1,08	1,26	0,92

Grupos con necesidades especiales o vulnerables

Mujeres Jóvenes Mayores
 Discapacitados Dependientes Otros

Población inmigrante

Población	País Origen	Edades	Sexo	Localización
465	RUMANÍA			
283	MARRUECOS			
55	REINO UNIDO			
47	UCRANIA			
37	ALEMANIA			

Servicios de seguridad y protección civil

Guardia civil

Personal (nº)	Vehículos (Tipo y nº)	Equipos (Tipo y nº)	Localización
			Valderrobres
			Calaceite
			Monroyo

Policía

Personal (nº)	Vehículos (Tipo y nº)	Equipos (Tipo y nº)	Localización

Bomberos

Personal (nº)	Vehículos (Tipo y nº)	Equipos (Tipo y nº)	Localización
2	Pegaso 4X4		Calaceite
2	Pegaso 4X4 (con quitanieves)		Monroyo

Protección civil

Personal (nº)	Vehículos (Tipo y nº)	Equipos (Tipo y nº)	Localización

Otros

Retenes forestales

Personal (nº)	Vehículos (Tipo y nº)	Equipos (Tipo y nº)	Localización
2		Puesto fijo vigilancia "Perigañol"	Beceite
2		Puesto fijo vigilancia "Monroyo"	Monroyo
10	1 vehículo 4x4	Cuadrilla terrestre nº 12	Beceite y Valderrobres
10	1 vehículo 4x4	Cuadrilla terrestre nº 19	Monroyo
2	Motobomba		Valderrobres
2	Motobomba		Ráfales
2	Motobomba		Peñarroya de T.
2	Motobomba		Calaceite
2	Motobomba		Monroyo

Conflictividad social

Motivo	Número	Localización

Formación de la población

Pais de Nacimiento	Analfabetos	Sin estudios	1º Grado	2º Grado	3º Grado
	6	235	776	1807	343

Patrimonio cultural (Elementos)

Denominación del bien	Clase	Categoría
Despoblados ibéricos de Les Escodines Baixes y Les Escodines Altes	B.I.C.	Zona arqueológica
Santuario de la Virgen de la Fuente	B.I.C.	Monumento
Iglesia de Santiago Apóstol	B.I.C.	Monumento
Iglesia de Santa María la Mayor	B.I.C.	Monumento
Casa Consistorial	B.I.C.	Monumento
Santuario Virgen de Gracia	B.I.C.	Monumento
Iglesia de Nuestra Señora de la Asunción	B.I.C.	Monumento
Iglesia de la Asunción	B.I.C.	Monumento
Casa Consistorial	B.I.C.	Monumento
Casa Consistorial	B.I.C.	Monumento
Conjunto Histórico de Valderrobres	B.I.C.	Conjunto histórico
Casa Consistorial	Catalogado	
Iglesia de la Asunción	B.I.C.	Monumento
Casa Consistorial	B.I.C.	Monumento
Iglesia de la Asunción	B.I.C.	Monumento
Iglesia de Santa María La Mayor	Catalogado	
Santuario de Montserrat	B.I.C.	Monumento
Castillo	B.I.C.	Monumento
Núcleo Histórico	B.I.C.	Conjunto histórico
La Villa	B.I.C.	Conjunto histórico
Despoblado Ibérico de San Cristóbal	B.I.C.	Zona arqueológica
La Villa	B.I.C.	Conjunto histórico
Poblado Ibérico Els Castellans	B.I.C.	Zona arqueológica
La Villa	B.I.C.	Conjunto histórico
Despoblado Ibérico San Antonio	B.I.C.	Zona arqueológica
Roca dels Moros	B.I.C.	Monumento
CASTILLO DE LA MUELA	B.I.C.	Zona arqueológica
CASTILLO DE MAZALEON	B.I.C.	Zona arqueológica
CASTILLO DE FORNOLES	B.I.C.	Zona arqueológica
MURALLA DE VALDERROBRES	B.I.C.	Monumento
EL TORREÓN	B.I.C.	Monumento
CASTILLO DE VALDERROBRES	B.I.C.	Monumento
TORRE ADOSADA A LA IGLESIA	B.I.C.	Monumento
TORRE DE LOS MOROS	B.I.C.	Monumento
CASTILLO DE SANTA BARBARA	B.I.C.	Monumento
TORRE DE CALACEITE	B.I.C.	Monumento
Despoblado Ibérico del Piuó del Barranc Fondó	B.I.C.	Zona arqueológica
La Fenillosa	B.I.C.	Monumento
Ermita de la Virgen de la Misericordia	Catalogado	Monumento
Els Gascons	B.I.C.	Monumento
Cueva de la Font de la Bernarda	B.I.C.	Monumento
Cueva de Mas del Abogat	B.I.C.	Monumento
Abrigo de Pena o Embalse de Pena I	B.I.C.	Monumento
San Antonio II	B.I.C.	Monumento
Punta del Alcañizano	B.I.C.	Monumento
Els Secans	B.I.C.	Monumento
Caídas del Salbime	B.I.C.	Monumento
Els Figuerals	B.I.C.	Monumento
CASTILLO DE PENARROYA	B.I.C.	Zona arqueológica
FUERTE DE CABRERA	B.I.C.	Monumento

Cultura

<input type="checkbox"/> Centros culturales	
<input checked="" type="checkbox"/> Bibliotecas	11 bibliotecas municipales
<input type="checkbox"/> Acontecimientos culturales permanentes	

Sanidad

<input checked="" type="checkbox"/> Servicios existentes	<input checked="" type="checkbox"/> Centros de información y asesoramiento
<input checked="" type="checkbox"/> Centros de día/noche	<input checked="" type="checkbox"/> Residencias

Situación y disponibilidad de viviendas

Vivienda disponible	Tipo de vivienda	Localización
Régimen vivienda principal		
En propiedad (87,2%)	Viviendas principales (52,3%)	
En Alquiler (5,7%)	Viviendas secundarias (35,2%)	
Otras formas (7,1%)	Viviendas vacías (12,1%)	

Entidades sin ánimo de lucro

Nombre	Actividad	Sede	Voluntariado
			<input type="checkbox"/>
			<input type="checkbox"/>
			<input type="checkbox"/>

COMUNIDAD AUTÓNOMA: **ARAGÓN**

ZONA RURAL: **MATARRAÑA / MATARRANYA**

1 CARACTERIZACIÓN DE LA ZONA RURAL

1.5 ASPECTOS AMBIENTALES

Encuadre geográfico. (Insertar mapa de localización de la zona en el ámbito geográfico en MAPA 1.5) [MAPA 1.5](#)

Patrimonio geológico

Elemento	Estado de conservación	Necesidades de protección	Aptitud
El Parrisal			
Barranco del río Ulldemó			

Espacios Naturales Protegidos (Incluida la Red Natura 2000)

Figura	Estado de conservación	Necesidades de protección	Aptitud
LIC "Els Ports de Besit"			
LIC "Río Matarranya"			
LIC "Río Algars"			
LIC "Puertos de Beceite"			
ZEPA "Matarraña - Aiguabarreix"			
ZEPA "Puertos de Beceite"			

Especies de flora y fauna amenazadas y hábitat relevantes para la zona

Hábitat	Estado de conservación	Necesidades de protección	Aptitud
Aguas oligomesotróficas calcáreas con vegetación béntica de Chara spp.			
Lagos eutróficos naturales con vegetación Magnopotamic o Hydrocharition			
Ríos mediterráneos de caudal permanente con Glaucium flavum			
Formaciones estables xerotermófilas de Buxus sempervirens en pendientes rocosas			
Matorral arborescente con Juniperus spp.			
Matorrales termomediterráneos y pre-estépicos			
Prados calcáreos o basófilos de Alysso-Sedion albi			
Prados alpinos y subalpinos calcáreos			
Zonas subestépicas de gramíneas y anuales de Thero-Brachypodietea			
Prados húmedos mediterráneos de hierbas altas del Molinion-Holoschoenion			
Megalorbios eutrofos higrófilos de las orlas de llanura y de los pisos montano a alpino			
Manantiales petrificantes con formación de tuf (Cratoneurion)			
Pendientes rocosas calcícolas con vegetación casmofítica:			
Robledales ibéricos de Quercus faginea y Quercus canariensis			
Bosques galería de Salix alba y Populus alba			
Bosques de Quercus ilex y Quercus rotundifolia			
Pinares mediterráneos de pinos negros endémicos			
Bosques mediterráneos endémicos de Juniperus spp.			
Especies	Estado de conservación	Necesidades de protección	Aptitud
Ferula loscosii			
Centaurea lagascana podospermifolia			
Pinguicula grandiflora dertosensis			
Petrocoptis pardoii			
Austropotamobius papillae			
Tadarida teniotis			
Hieraetis fasciatus			
Cobitis paludica			
Lutra lutra			
Chondostroma arcasii			
Barbatula barbatula			
Emys orbicu			
Myotis myotis			
Neophron percnopterus			
Rhinolophus ferrumequin			
Rhinolophus hipposidero			
Squalius cephalus			

**Paisajes rurales**

Tipo de paisaje	Estado de conservación	Necesidades de protección	Aptitud
1. Cultivos en la zona norte de menor altitud y más suave topografía, diferenciando tierras de labor, cultivos permanentes y sobre todo zonas agrícolas heterogéneas.	_____	_____	_____
2. Bosques de frondosas y quercineas ocupando la mayor parte de la zona su y en las cabeceras de los barrancos de la zona centro y sur.	_____	_____	_____
3. Espacios de vegetación arbustiva y/o herbácea entre las zonas boscosas.	_____	_____	_____
4. Embalse de Pena en el río Pena.	_____	_____	_____
_____	_____	_____	_____
_____	_____	_____	_____

**PORN's y Otros Planes Ambientales**

1. _____
2. _____
3. _____

Estado de las aguas. (Adjuntar datos en MAPA 1.5)[MAPA 1.5](#)

- Datos aguas subterráneas
- Datos aguas superficiales
- Plan Hidrológico de Demarcación

**Elementos más sensibles al cambio climático**

1. _____
2. _____
3. _____
4. _____

Estado del suelo. (Adjuntar datos en MAPA 1.5)[MAPA 1.5](#)

- Datos zonas erosivas
- Datos suelos contaminados

Sistemas de gestión ambiental

- EDAR
- RSU
- Papel y cartón
- Vidrio
- Envases
- Pilas
- Otros

Amenazas antrópicas para el medio ambiente

1. _____
2. _____
3. _____
4. _____

Uso público no consuntivo del medio natural

Elemento del medio usado	Uso
_____	_____
_____	_____
_____	_____

Educación ambiental de la población (Cursos, charlas,...)

Dirigido a:

Año

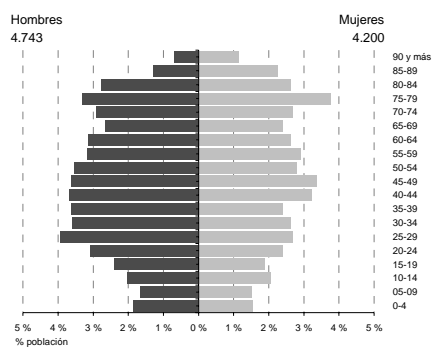
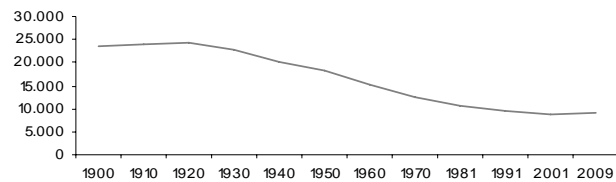
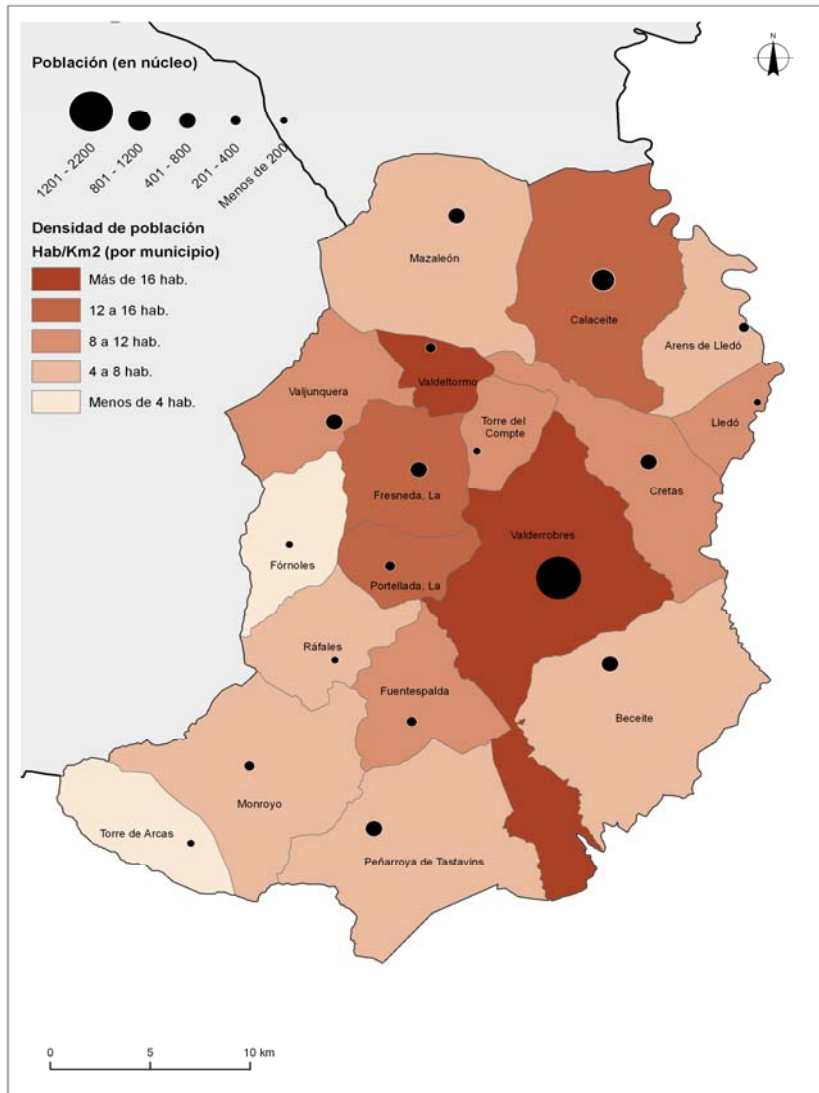
Entidad que lo imparte

1. _____
2. _____
3. _____
4. _____

COMUNIDAD AUTÓNOMA: ARAGÓN

ZONA RURAL: MATARRAÑA / MATARRANYA

MAPAS Y FIGURAS FORMULARIO 1.4



COMUNIDAD AUTÓNOMA: **ARAGÓN**

ZONA RURAL: **MATARRAÑA / MATARRANYA**

MAPAS Y DATOS FORMULARIO 1.5

