



PROGRAMA DE DESARROLLO RURAL SOSTENIBLE (2010-2014)

FORMULARIO 1. CARACTERIZACIÓN DE LA ZONA RURAL

COMUNIDAD AUTÓNOMA:	ARAGÓN
PLAN DE ZONA:	ZARAGOZA

Para rellenar el formulario siga las instrucciones de la guía

COMUNIDAD AUTÓNOMA: ARAGÓN

ZONA RURAL: ZARAGOZA

1 CARACTERIZACIÓN DE LA ZONA RURAL

1.1 DELIMITACIÓN Y CALIFICACIÓN

Delimitación por términos municipales:

Superficie

Nº municipios

Población de la zona (nº habitantes)

Justificación inclusión de municipios no rurales:

Es necesario incluir actuaciones en Utebo porque se realizarán actuaciones en este municipio de interés general para toda la comarca

Principales núcleos urbanos o rurales de referencia (cabeceras de comarca):

Utebo, Zuera, Cuarte de Huerva y La Puebla de Alfinden

Calificación

A revitalizar

Intermedia

Periurbana

Nivel de prioridad de la zona (1,2,3 o sin prioridad)

Razones de inclusión de la zona en el PDRS:

Área integrada en la Red Natura 2000

Zona de agricultura de montaña

Otras

Para rellenar el formulario siga las instrucciones de la guía

COMUNIDAD AUTÓNOMA:	ARAGÓN
ZONA RURAL:	ZARAGOZA
1	CARACTERIZACIÓN DE LA ZONA RURAL

1.2 ACTIVIDADES ECONÓMICAS Y EMPLEO

Aportación de la zona al PIB	647108673 (2006) 3,3%
Renta	12618 RDB per cápita (2006) 19% inferior a Aragón

Actividad, ocupación y desempleo por sectores y municipios:

<input type="checkbox"/> Sector primario:			
Actividad:		% Ocupación	% Desempleo
Agricultura (2009)		3	0,95

<input type="checkbox"/> Sector secundario:			
Actividad:		% Ocupación	% Desempleo
Industria		38	25,92
Construcción		11	15,91

<input type="checkbox"/> Sector terciario:			
Actividad:		% Ocupación	% Desempleo
Servicios		48	53,41

Análisis de los sectores económicos:

Actividad:	Cód. CNAE
Comercio al por menor, excepto de vehículos de motor y motocicletas (10,7)	47
Comercio al por mayor e intermediarios del comercio, excepto de vehículos de r	46
Fabricación de productos metálicos, excepto maquinaria y equipo (7,96)	25
Actividades de construcción especializada (7,38)	43

Para rellenar el formulario siga las instrucciones de la guía

COMUNIDAD AUTÓNOMA: ARAGÓN

ZONA RURAL: ZARAGOZA

1 CARACTERIZACIÓN DE LA ZONA RURAL

1.3 INFRAESTRUCTURAS Y EQUIPAMIENTOS BÁSICOS

- Infraestructuras de transporte**
 - Red de Autopistas 38,5 km
 - Red de autovías 160,2 km
 - Red de Carreteras del Estado 122,7 Km
 - Red de Carreteras del Gobierno de Aragón (primer, segundo y tercer orden) 75,7 - 33,4 - 16,7 km
 - Red de Carreteras de Diputación Provincial de Zaragoza 48,9 km
 - Carreteras de la CHE 4,9 Km
 - Otras carreteras de ámbito local 57,9 Km
 - Red de AVE 127,48 Km
 - Red ferrocarril 134,3 Km

Transporte público Líneas regulares de Autobuses. Consorcio de Transportes de Zaragoza

Hidráulicas

- Abastecimientos
- Saneamiento
- Depuración
- Regadío
- Otros usos productivos

Gestión de residuos Recogida de orgánica, vidrio, papel, envases, pilas

Energía

- Generación Cogeneración (18), Hidroeléctrica (3), Eólica (6) , Solar fotovoltaica (13)
- Transporte
- Distribución

Telecomunicación e información

- Telefonía fija
 - Telefonía móvil
 - Internet banda ancha
- Banda ancha mediante estación , satélite o servicio wimax solamente en algunos municipios

Para rellenar el formulario siga las instrucciones de la guía

COMUNIDAD AUTÓNOMA: ARAGÓN

ZONA RURAL: ZARAGOZA

1 CARACTERIZACIÓN DE LA ZONA RURAL

1.4 POBLACIÓN HUMANA Y ESTADO DE BIENESTAR

Sistema de poblamiento. (Insertar mapa zona rural que represente distribución población en MAPA 1.4) [MAPA 1.4](#)

Análisis poblacional

Gráfico evolución población (Insertar figura en MAPA 1.4) [MAPA 1.4](#)

Pirámide poblacional de edades y sexo. (Insertar figura en MAPA 1.4) [MAPA 1.4](#)

Densidad de población

Municipio/Zona	Densidad (hab/km2)
1. D.C. de Zaragoza	39,5
2.	
3.	
4.	
5.	
6.	

Tasa de envejecimiento **0,138**

Tasa de dependencia **0,425**

Coeficiente de sustitución **1,05**

Tasa de masculinidad	< 15 años	15-64 años	≥ 65 años
<input checked="" type="checkbox"/>	1,03	1,042	0,842

Grupos con necesidades especiales o vulnerables

- | | | |
|--|--|---|
| <input checked="" type="checkbox"/> Mujeres | <input checked="" type="checkbox"/> Jóvenes | <input checked="" type="checkbox"/> Mayores |
| <input checked="" type="checkbox"/> Discapacitados | <input checked="" type="checkbox"/> Dependientes | <input type="checkbox"/> Otros |

Población inmigrante

Población	País Origen	Edades	Sexo	Localización
3771	Europa			
3555	UE27			
216	Resto de Europa			
975	América			
18	América del Norte			
957	Resto de América			
589	África			
521	Magreb			
68	Resto de África			
42	Asia			
0	Oceanía			
1	Apátridas, no consta			

COMUNIDAD AUTÓNOMA:		ARAGÓN				
ZONA RURAL:		ZARAGOZA				
1 CARACTERIZACIÓN DE LA ZONA RURAL						
1.4 POBLACIÓN HUMANA Y ESTADO DE BIENESTAR						
Servicios de seguridad y protección civil						
<input checked="" type="checkbox"/>	Guardia civil	Personal (nº)	Vehículos (Tipo y nº)	Equipos (Tipo y nº)	Localización	
					Alfajarín	
					El Burgo de Ebro	
					Fuente de Ebro	
					Zuera	
<input checked="" type="checkbox"/>	Policía	Personal (nº)	Vehículos (Tipo y nº)	Equipos (Tipo y nº)	Localización	
		6			Villanueva de Gállego	
		8			Zuera	
<input checked="" type="checkbox"/>	Bomberos	Personal (nº)	Vehículos (Tipo y nº)	Equipos (Tipo y nº)	Localización	
					Bomberos voluntarios de Zuera	
<input checked="" type="checkbox"/>	Protección civil	Personal (nº)	Vehículos (Tipo y nº)	Equipos (Tipo y nº)	Localización	
					Voluntarios	
					Mancomunidad Ribera izda del Ebro	
					Brigada de emergencias ayto. Zuera	
					voluntarios Fuentes de Ebro	
<input checked="" type="checkbox"/>	Otros	Retenes forestales	Personal (nº)	Vehículos (Tipo y nº)	Equipos (Tipo y nº)	Localización
<input type="checkbox"/>	Conflictividad social	Motivo	Número	Localización		
Formación de la población						
	Pais de Nacimiento	Analfabetos	Sin estudios	1º Grado	2º Grado	3º Grado
	mayores de 16 años	43	417	2049	8855	2096
Patrimonio cultural (Elementos)						
Yacimiento ibero-romano de "Las Minas" (Botorrita)						
Yacimiento romano "La Cabañeta" (El Burgo de Ebro)						
Yacimiento "La Corona" (Fuentes de Ebro y Osera)						
Iglesia y torre de San Mateo (San Mateo de Gállego)						

COMUNIDAD AUTÓNOMA:	ARAGÓN		
ZONA RURAL:	ZARAGOZA		
1 CARACTERIZACIÓN DE LA ZONA RURAL			
1.4 POBLACIÓN HUMANA Y ESTADO DE BIENESTAR			
Iglesia y puerta principal del monasterio de Santa Fe (Cadrete/Zaragoza) Palacio de Villafranca de Ebro (Villafranca de Ebro) Torre e iglesia de San Miguel Arcángel (Alfajarín) Casa Palacio del Barón de la Guía Real (Pastriz) Placio, Covnento y Caballerizas de la Finca La Alfranca (Pastriz)			
Cultura			
<input checked="" type="checkbox"/> Centros culturales	_____		
<input checked="" type="checkbox"/> Bibliotecas	_____		
<input checked="" type="checkbox"/> Acontecimientos culturales permanentes	_____		
Sanidad			
<input checked="" type="checkbox"/> Servicios existentes	<input type="checkbox"/> Centros de información y asesoramiento		
<input checked="" type="checkbox"/> Centros de día/noche	<input checked="" type="checkbox"/> Residencias		

Situación y disponibilidad de viviendas			
Vivienda disponible	Localización		
En propiedad 86,9% Viviendas principales 68%	_____		
En alquiler 5,5 Viviendas secundarias 16,7%	_____		
Otras formas 7,6 Viviendas vacías 14,8%	_____		
Otras viviendas 0,5	_____		
<input type="checkbox"/> Entidades sin ánimo de lucro			
Nombre	Actividad	Sede	Voluntariado
_____	_____	_____	<input type="checkbox"/>
_____	_____	_____	<input type="checkbox"/>
_____	_____	_____	<input type="checkbox"/>

COMUNIDAD AUTÓNOMA:		ARAGÓN		
ZONA RURAL:		ZARAGOZA		
1 CARACTERIZACIÓN DE LA ZONA RURAL				
1.5 ASPECTOS AMBIENTALES				
<input checked="" type="checkbox"/>	Espacios Naturales Protegidos (Incluida la Red Natura 2000)			
	Figura	Estado de conservación	Necesidades de protección	Aptitud
	ENP Galachos de la Alfranca de Pastriz, La Cartuja y el El Burgo de Ebro.			
	LICs			
	Galachos de La Alfranca de Pastriz, La Cartuja y El Burgo de Ebro			
	La Lomaza de Belchite			
	Montes de Zuera			
	Montes de Alfajarín - Saso de Osera			
	Sotos y mejanas del Ebro			
	El Planerón			
	Planas y estepas de la margen derecha del Ebro			
	Montes de Alfajarín - Saso de Osera			
	Bajo Gállego			
	Planas y estepas de la margen derecha del Ebro			
	ZEPAs			
	Río Huerva y Las Planas			
	Estepas de Belchite – El Planerón – La Lomaza.			
	Galachos de la Alfranca d Pastriz, La Cartuja y el Burgo de Ebro.			
	Estepas de Monegrillo y Pina			
	Sierra de Acubierre.			
	Montes de Zuera, Castejópn de Valdejasa y El Castellar.			

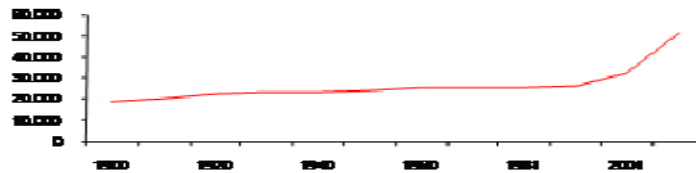
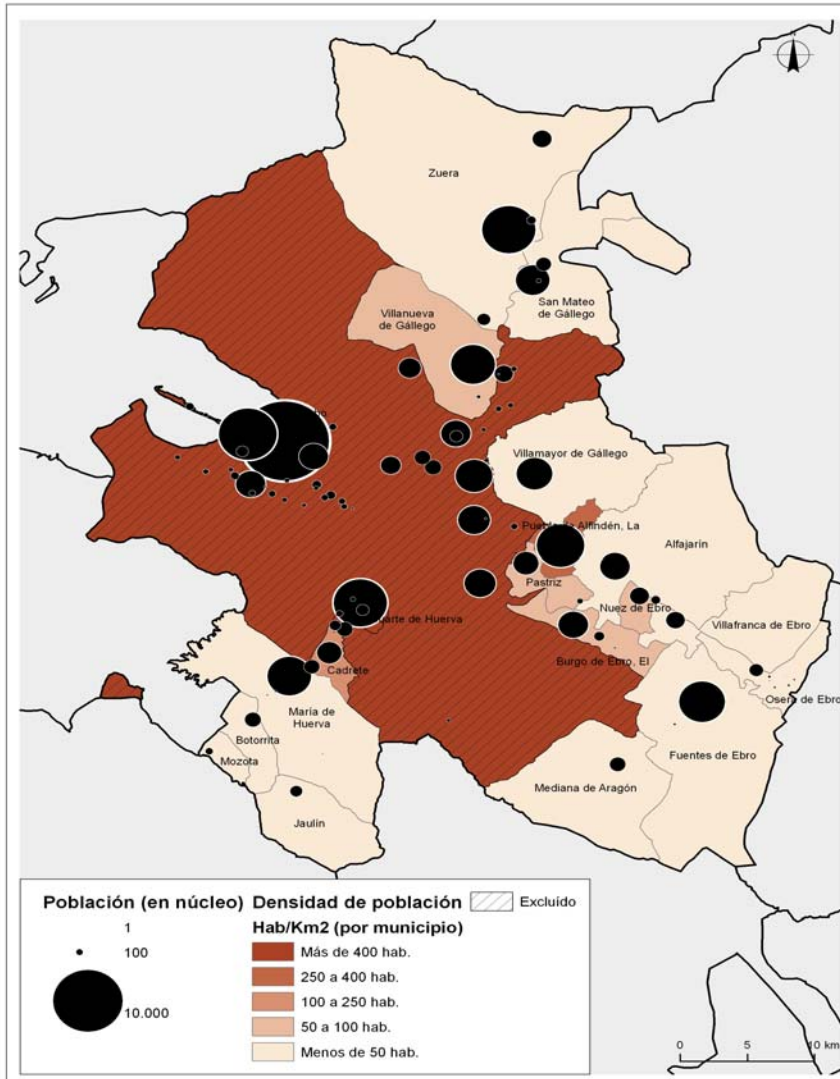
COMUNIDAD AUTÓNOMA:		ARAGÓN		
ZONA RURAL:		ZARAGOZA		
1	CARACTERIZACIÓN DE LA ZONA RURAL			
1.5 ASPECTOS AMBIENTALES				
<input checked="" type="checkbox"/>	Especies de flora y fauna amenazadas y hábitat relevantes para la zona			
	Especie	Estado de conservación	Necesidades de protección	Aptitud
	Vegetación anual pionera con Salicornia y otras de zonas fangosas o arenosas			
	Pastizales salinos mediterráneos (<i>Juncetalia maritima</i>)			
	Matorrales halófilos mediterráneos y termoatlánticos (<i>Sarcocornetea fruticosi</i>)			
	Matorrales halonitrófilos ibéricos (<i>Pegano-Salsotea</i>)			
	Estepas salinas (<i>Limonietalia</i>)			
	Estepas yesosas (<i>Gypsophiletalia</i>)			
	Aguas oligomesotróficas calcáreas con vegetación béntica de <i>Chara</i> spp.			
	Lagos eutróficos naturales con vegetación Magnopotamion o Hydrocharition			
	Ríos mediterráneos de caudal permanente con <i>Glaucium flavum</i>			
	Ríos mediterráneos de caudal permanente del Paspalo-Agrostidion con cortinas vegetales ribereñas con <i>Salix</i> y <i>Populus alba</i>			
	Brezales oromediterráneos endémicos con aliaga			
	Matorral arborescente con <i>Juniperus</i> spp.			
	Matorrales termomediterráneos y pre-estépicos			
	Zonas subestépicas de gramíneas y anuales de Thero-Brachypodietea			
	Prados húmedos mediterráneos de hierbas altas del Molinion-Holoschoenion			
	Pendientes rocosas calcícolas con vegetación casmofítica			
	Bosques galería de <i>Salix alba</i> y <i>Populus alba</i>			
	Galerías y matorrales ribereños termomediterráneos (Nerio-Tamaricetea y <i>Securinegion tinctoriae</i>)			
	Bosques de <i>Quercus ilex</i> y <i>Quercus rotundifolia</i>			
	Bosques mediterráneos endémicos de <i>Juniperus</i> spp.			
	Halopeplis amplexicaulis			
	Microcnemum coralloides coralloides			
	Baldellia ranunculoides			
	Krascheninnikovia ceratoides			
	Ruppia maritima			
	Senecio auricula			
	Tamarix boveana			

COMUNIDAD AUTÓNOMA:		ARAGÓN	
ZONA RURAL:		ZARAGOZA	
1 CARACTERIZACIÓN DE LA ZONA RURAL			
1.5 ASPECTOS AMBIENTALES			
Hieraaetus fasciatus			
Margaritife auricularia			
Salaria fluviatilis			
Otis tarda			
Falco naumanni			
Grus grus			
Lutra lutra			
Milvus milvus			
Cobitis paludica			
Circus cyaneus			
Cobitis calderoni			
Chersophilu duponti			
Chondostrom arcasii			
Circus pygargus			
Pterocles alchata			
Pterocles orientalis			
Pyrrhocorax pyrrhocorax			
Tetrax tetrax			
Neophron percnopterus			
Myotis blythii			
Ardea purpurea			
Emys orbicularis			
Barbatula barbatula			
<input type="checkbox"/> Paisajes rurales			
Tipo de paisaje	Estado de conservación	Necesidades de protección	Aptitud
1. Espacios de vegetación arbustiva y/o herbácea, principalmente sobre los páramos.			
2. Tierras de labor, ocupando las faldas de menor pendiente de las lomas			
3. Bosques, en zonas más húmedas a sotavento y orientadas al norte, destacando los pinares.			
4. Zonas de extracción minera, vertederos y construcción.			
5. Zonas agrícolas heterogéneas, en las vegas de los ríos.			
6. Aguas continentales.			
7. Zonas urbanas.			
<input checked="" type="checkbox"/> PORN's y Otros Planes Ambientales			
1. Zonas Esteparias de Monegros Sur (Sector Occidental)			
2. PORN de los Sotos y Galachos del Ebro			
3.			

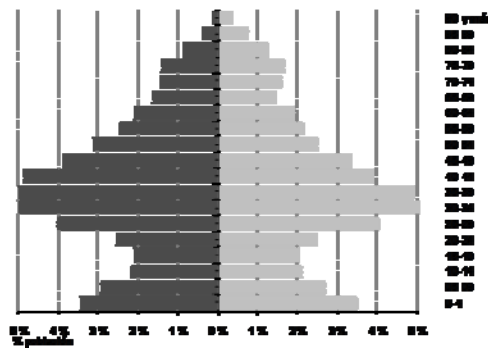
COMUNIDAD AUTÓNOMA:	ARAGÓN		
ZONA RURAL:	ZARAGOZA		
1	CARACTERIZACIÓN DE LA ZONA RURAL		
1.5 ASPECTOS AMBIENTALES			
Estado de las aguas. (Adjuntar datos en MAPA 1.5)		MAPA 1.5	
<input type="checkbox"/>	Datos aguas subterráneas		
<input type="checkbox"/>	Datos aguas superficiales		
<input type="checkbox"/>	Plan Hidrológico de Demarcación		
<input checked="" type="checkbox"/>	Elementos más sensibles al cambio climático		
1.	Flora y fauna		
2.	Procesos geomorfológicos		
3.	recursos Hídricos		
4.			
Estado del suelo. (Adjuntar datos en MAPA 1.5)		MAPA 1.5	
<input checked="" type="checkbox"/>	Datos zonas erosivas		
<input type="checkbox"/>	Datos suelos contaminados		
Sistemas de gestión ambiental			
<input checked="" type="checkbox"/>	EDAR		
<input checked="" type="checkbox"/>	RSU		
<input checked="" type="checkbox"/>	Papel y cartón		
<input checked="" type="checkbox"/>	Vidrio		
<input checked="" type="checkbox"/>	Envases		
<input checked="" type="checkbox"/>	Pilas		
<input type="checkbox"/>	Otros		
Amenazas antrópicas para el medio ambiente			
1.	Inexistencia de planeamiento de desarrollo		
2.			
3.			
4.			
Uso público no consuntivo del medio natural			
	Elemento del medio usado	Uso	
Educación ambiental de la población (Cursos, charlas,...)			
		Dirigido a:	Año
1.	Semana del árbol y del medio ambiente	escolares	2009
2.	Concienciación ambiental	escolares	2009
3.			
4.			
			Entidad que lo imparte
			Ayto. Fuentes Ebro
			Ayto. Zuera

COMUNIDAD AUTÓNOMA: ARAGÓN
ZONA RURAL: ZARAGOZA

MAPAS Y FIGURAS FORMULARIO 1.4



TODO DEL APIA



COMUNIDAD AUTÓNOMA: **ARAGÓN**
 ZONA RURAL: **ZARAGOZA**

MAPAS Y DATOS FORMULARIO 1.5

