



PROGRAMA DE DESARROLLO RURAL SOSTENIBLE (2010-2014)

FORMULARIO 1. CARACTERIZACIÓN DE LA ZONA RURAL

COMUNIDAD AUTÓNOMA:	ARAGON
PLAN DE ZONA:	HOYA DE HUESCA / PLANA DE UESCA

COMUNIDAD AUTÓNOMA:	ARAGON
ZONA RURAL:	HOYA DE HUESCA / PLANA DE UESCA
1 CARACTERIZACIÓN DE LA ZONA RURAL	
1.1 DELIMITACIÓN Y CALIFICACIÓN	
Delimitación por términos municipales:	
Superficie	2.364,50
Nº municipios	39
Población de la zona (nº habitantes)	15.933
Justificación inclusión de municipios no rurales:	
Principales núcleos urbanos o rurales de referencia (cabeceras de comarca):	
Huesca	
Calificación	
<input type="checkbox"/>	A revitalizar
<input checked="" type="checkbox"/>	Intermedia
<input type="checkbox"/>	Periurbana
Nivel de prioridad de la zona (1,2,3 o sin prioridad)	Segundo nivel
Razones de inclusión de la zona en el PDRS:	
<input checked="" type="checkbox"/>	Área integrada en la Red Natura 2000
<input checked="" type="checkbox"/>	Zona de agricultura de montaña
<input checked="" type="checkbox"/>	Otras
	Baja o media densidad de población
	Empleo diversificado entre el sector primario, secundario y terciario
	Bajos o medios niveles de renta
	Zonas distantes del área directa de influencia de los grandes núcleos urbanos

COMUNIDAD AUTÓNOMA: ARAGON

ZONA RURAL: HOYA DE HUESCA / PLANA DE UESCA

1 CARACTERIZACIÓN DE LA ZONA RURAL

1.2 ACTIVIDADES ECONÓMICAS Y EMPLEO

Aportación de la zona al PIB **0,97% del RDB de Aragon (2006)**

Renta **12.158 RDB per capita (2006)**

Actividad, ocupación y desempleo por sectores y municipios:

Sector primario:

Actividad:	% Ocupación	% Desempleo
Agricultura	5,31	3,72

Sector secundario:

Actividad:	% Ocupación	% Desempleo
Industria	9,31	9,69
Construcción	10,34	24,14

Sector terciario:

Actividad:	% Ocupación	% Desempleo
Servicios	75,04	57,39

Análisis de los sectores económicos:

Actividad:	Cód. CNAE
Administración Pública y defensa; Seguridad Social obligatoria (15,09%)	84
Actividades sanitarias (9,04%)	86
Comercio al por menor; excepto de vehículos de motor y motocicletas (6,99%)	47
Actividades de construcción especializada (6,08%)	43

COMUNIDAD AUTÓNOMA: ARAGON

ZONA RURAL: HOYA DE HUESCA / PLANA DE UESCA

1 CARACTERIZACIÓN DE LA ZONA RURAL

1.3 INFRAESTRUCTURAS Y EQUIPAMIENTOS BÁSICOS

Infraestructuras de transporte

Red de Carreteras del Estado (A-22 y N- 240) 135,5 km

Red de Carreteras del Gobierno de Aragon (A-131 y A-132) 99 km - 247,7 km - 58,7 km

Red de Carreteras de Diputacion Provincial de Huesca 131,1 km

Red de Carreteras de Diputacion Provincial de Zaragoza 7,1 km

Otras carreteras de ambito local 142,2 km

Red de Carreteras de Confederacion 43,9 km

Red ferroviaria 98,6 km y AVE 13,54 km

Aeropuerto de Huesca

Transporte público La comarca es atravesada por 30 lineas de autobus regular

Hidráulicas

Abastecimientos

Saneamiento

Depuración

Regadío

Otros usos productivos

Gestión de residuos Recogida de organica, vidrio, papel y pilas

Energía

Generación Cogeneracion (1), Hidroelectrica (5), Eolica (4), Solar fotovoltaica (6)

Transporte

Distribución

Telecomunicación e información

Telefonía fija RED WIMAX

Telefonía móvil

Internet banda ancha

COMUNIDAD AUTÓNOMA: ARAGON

ZONA RURAL: HOYA DE HUESCA / PLANA DE UESCA

1 CARACTERIZACIÓN DE LA ZONA RURAL

1.4 POBLACIÓN HUMANA Y ESTADO DE BIENESTAR

Sistema de poblamiento. (Insertar mapa zona rural que represente distribución población en MAPA 1.4) [MAPA 1.4](#)

Análisis poblacional

Gráfico evolución población (Insertar figura en MAPA 1.4) [MAPA 1.4](#)

Pirámide poblacional de edades y sexo. (Insertar figura en MAPA 1.4) [MAPA 1.4](#)

Densidad de población

Municipio/Zona	Densidad (hab/km2)
1. Comarca Hoya de Huesca / Plana de Uesca	6,7
2.	
3.	
4.	
5.	
6.	

Tasa de envejecimiento **0,195**

Tasa de dependencia **0,502**

Coeficiente de sustitución **0,793**

	< 16 años	10-14 años	≥ 65 años
<input checked="" type="checkbox"/> Tasa de masculinidad	1,02	1,06	0,77

Grupos con necesidades especiales o vulnerables

Mujeres Jóvenes Mayores

Discapacitados Dependientes Otros

Población inmigrante

Población	País Origen	Edades	Sexo	Localización
1.427	Rumania			
1.182	Marruecos			
496	Ecuador			
312	Colombia			
289	Bulgaria			

COMUNIDAD AUTÓNOMA:		ARAGON			
ZONA RURAL:		HOYA DE HUESCA / PLANA DE UESCA			
1 CARACTERIZACIÓN DE LA ZONA RURAL					
1.4 POBLACIÓN HUMANA Y ESTADO DE BIENESTAR					
Servicios de seguridad y protección civil					
<input checked="" type="checkbox"/>	Guardia civil	Personal (nº)	Vehículos (Tipo y nº)	Equipos (Tipo y nº)	Localización
		_____	_____	_____	Almudevar
		_____	_____	_____	Angues
		_____	_____	_____	Ayerbe
		_____	_____	_____	Gurrea de Gallego
		_____	_____	_____	Monflorite
		_____	_____	_____	Novales
		_____	_____	_____	Huesca
<input type="checkbox"/>	Policía	Personal (nº)	Vehículos (Tipo y nº)	Equipos (Tipo y nº)	Localización
		_____	_____	_____	Huesca
		_____	_____	_____	
		_____	_____	_____	
<input checked="" type="checkbox"/>	Bomberos	Personal (nº)	Vehículos (Tipo y nº)	Equipos (Tipo y nº)	Localización
		29	2 Nodrizas, 1 B.U.P., 1B.U.L.,	1 Autoescala	Huesca
		_____	1 B.F.L., 1 B.F.P., 1 Furgon de rescate	_____	_____
		_____	2 Vehiculos todo terreno	_____	_____
<input checked="" type="checkbox"/>	Protección civil	Personal (nº)	Vehículos (Tipo y nº)	Equipos (Tipo y nº)	Localización
		31	_____	_____	Almudevar
		12	_____	_____	Ayerbe
		30	_____	_____	Huesca
<input checked="" type="checkbox"/>	Otros	Retenes forestales	Vehículos (Tipo y nº)	Equipos (Tipo y nº)	Localización
		Personal (nº)	_____	_____	Huesca
		7	_____	_____	La Peña
		7	_____	_____	Ayerbe
		7	_____	_____	_____
<input type="checkbox"/>	Conflictividad social	Motivo	Número	Localización	
		_____	_____	_____	
		_____	_____	_____	
		_____	_____	_____	

COMUNIDAD AUTÓNOMA:		ARAGON			
ZONA RURAL:		HOYA DE HUESCA / PLANA DE UESCA			
1	CARACTERIZACIÓN DE LA ZONA RURAL				
1.4 POBLACIÓN HUMANA Y ESTADO DE BIENESTAR					
Formación de la población					
País de Nacimiento	Analfabetos	Sin estudios	1º Grado	2º Grado	3º Grado
	62	532	3636	14304	7011
Patrimonio cultural (Elementos)					
Castillo de Loarre (Fortaleza romanica)					
Santuario de Nuestra Señora de la Peña (Anies)					
Colegiata de Santa Maria la Mayor (Bolea)					
Restos castillo arabe de Los Muros (Ayerbe)					
Torre romanica de San Pedro (Ayerbe)					
Palacio de los Marqueses de Huries (Ayerbe)					
Torre del reloj (Ayerbe)					
Ermita de Santa Agueda (Loarre)					
Castillo y Ermita de Nuestra Señora de Sarsamarcuello (Sarsamarcuello)					
Basilica de San Nicolas de Bari (Sarsamarcuello)					
Iglesia de Santiago (Agüero)					
Iglesia de San Salvador (Agüero)					
Mallos de Agüero					
Castillo de Castelmanco (Agüero)					
Ermita de San Esteban (Agüero)					
Masas petreas y veticales de conglomerado (Riglos)					
Ermita de la Virgen de la Sierra (Murillo de Gallego)					
Ermita de Santa Quiteria (Santa Eulalia de Gallego)					
Dolmen de Belsue					
Ermita de Nuestra Señora de Ordan y Castillo de Ordas					
Salto de Roldan					
Castillo del Conde de Aranda (Sietamo)					
Santuario de San Urbez (Nocito)					
Monasterio Cisterciense de Nuestra Señora de la Gloria (Casbas de Huesca)					
Ermita de San Miguel de Foces (Ibieca)					
Catedral Gotica de Huesca					
Museo Diocesano de Huesca					
Basilica de San Lorenzo (Huesca)					
Basilica de San Pedro (Huesca)					
Ermita de Ntra. Sra. De Salas (Huesca)					
Castillo de Montearagon (Huesca)					

COMUNIDAD AUTÓNOMA:		ARAGON	
ZONA RURAL:		HOYA DE HUESCA / PLANA DE UESCA	
1 CARACTERIZACIÓN DE LA ZONA RURAL			
1.4 POBLACIÓN HUMANA Y ESTADO DE BIENESTAR			
Cultura			
<input checked="" type="checkbox"/>	Centros culturales	_____	
<input checked="" type="checkbox"/>	Bibliotecas	_____	
<input checked="" type="checkbox"/>	Acontecimientos culturales permanentes	_____	
Sanidad			
<input checked="" type="checkbox"/>	Servicios existentes	<input checked="" type="checkbox"/>	Centros de información y asesoramiento
<input checked="" type="checkbox"/>	Centros de día/noche	<input checked="" type="checkbox"/>	Residencias
67 consultorios de Atención Primaria, 2 Centros de Salud (Almudevar y Ayerbe)			
9 Residencias, 2 Centros de día, 2 Servicios sociales comunitarios y 9 hogares para personas mayores			
Situación y disponibilidad de viviendas			
Vivienda disponible			Localización
Tipo de vivienda	Regimen vivienda principal	_____	
Viviendas principales 67,15%	En propiedad 86,9%	_____	
Viviendas secundarias 17,63%	En alquiler 8,37%	_____	
Vacias 12,25%	Otra forma 4,75%	_____	
Otro tipo 2,97%		_____	
<input type="checkbox"/>	Entidades sin ánimo de lucro		
Nombre	Actividad	Sede	Voluntariado
263 asociaciones según datos de la Comarca	_____	_____	<input type="checkbox"/>
_____	_____	_____	<input type="checkbox"/>
_____	_____	_____	<input type="checkbox"/>
_____	_____	_____	<input type="checkbox"/>

COMUNIDAD AUTÓNOMA: ARAGON

ZONA RURAL: HOYA DE HUESCA / PLANA DE UESCA

1 CARACTERIZACIÓN DE LA ZONA RURAL

1.5 ASPECTOS AMBIENTALES

Encuadre geográfico. (Insertar mapa de localización de la zona en el ámbito geográfico en MAPA 1.5) [MAPA 1.5](#)

Patrimonio geológico

Elemento	Estado de conservación	Necesidades de protección	Aptitud
Estructura geologica del Prepirineo			
Parque Natural de la Sierra y Cañones de Guara			
Mallos de la Hoya de Huesca			
Karst de la Hoya de Huesca			
Los fosiles de la Hoya			
La Osqueta			
Areniscas de Piraces y Tramaced			
Sasos y Llanos de la Violalda			

Espacios Naturales Protegidos (Incluida la Red Natura 2000)

Figura	Estado de conservación	Necesidades de protección	Aptitud
Parque Natural de la Sierra y Cañones de Guara			
Paisaje Protegido de San Juan de la Peña y Monte Oroel			
LIC Sierra de Santo Domingo y Caballera			
LIC San Juan de la Peña y Oroel			
LIC Guara Norte			
LIC Monte Peiro-Arguis			
LIC Montes Zuera			
LIC Bajo Gallego			
LIC Sierra y Cañones de Guara			
LIC San Juan de la Peña			
LIC Sierras de Alcubierre y Sigena			
ZEPA San Juan de la Peña y Peña Oroel			
ZEPA Sierra y Cañones de Guara			
ZEPA Sierras de Santo Domingo y Caballera y rio Onsella			
ZEPA La Sotонера			
ZEPA Serreta de Tramaced			

COMUNIDAD AUTÓNOMA:		ARAGON	
ZONA RURAL:		HOYA DE HUESCA / PLANA DE UESCA	
1 CARACTERIZACIÓN DE LA ZONA RURAL			
1.5 ASPECTOS AMBIENTALES			
ZEPA Montes de Zuera, Castejon de Valdejasa y el Castellar			
<input checked="" type="checkbox"/>	Especies de flora y fauna amenazadas y hábitat relevantes para la zona		
	Especie	Estado de conservación	Necesidades de protección
	Habitat		Aptitud
	Matorrales halofilos mediterraneos y termoatlanticos (Sarcocornetea fruticosi)		
	Matorrales halonitrófilos ibericos (Pegano-Salsoletea)		
	Estepas yesosas (Gypsophiletalia)		
	Aguas oligomesotróficas calcareas con vegetacion bentica de Chara spp.		
	Rios alpinos con vegetacion leñosa en sus orillas de Salix elaeagnos		
	Rios mediterraneos de caudal permanente con Glacium flavum		
	Brezales oromediterraneos endemicos con aliaga		
	Formaciones estables xerotermofilas de Buxus sempervives en pendientes rocosas (Berberidion p.p.)		
	Matorral arborescente con Juniperus spp		
	Matorrales termomediterraneos y pre-estepicos		
	Prados alpinos y subalpinos calcareos		
	Prados secos seminaturales y facies de matorral sobre sustratos calcareos (Festuco Brometalia)		
	Zonas subestepicas de gramineas y anuales de Thero-Brachypodietea		
	Formaciones herbosas con Nardus, con numerosas especies, sobre sustratos silíceos de zonas montañosas		
	Prados con molinias sobre sustratos calcareos, turbosos o arcillo-limónicos (Molinion caeruleae)		
	Prados humedos mediterraneos de hierbas altas del Molinion-Holoschoenion		
	Prados pobres de siega de baja altitud (Alopecururs pratensis)		

COMUNIDAD AUTÓNOMA:		ARAGON	
ZONA RURAL:		HOYA DE HUESCA / PLANA DE UESCA	
1	CARACTERIZACIÓN DE LA ZONA RURAL		
1.5 ASPECTOS AMBIENTALES			
Manantiales petrificantes con formacion de tuf (Cratoneurion)			
Pendientes rocosas calcicolas con vegetacion casmofitica			
Cuevas no explotadas por el turismo			
Hayedos calcicolas medioeuropeos del Cephalanthero-Fagion			
Robledales ibericos de Quercus faginea y Quercus canariensis			
Bosques galeria de Salix alba y Populus alba			
Galerias y matorrales ribereños termomediterraneos (Nerio-Tamaricetea y Securinegion tinctoriae)			
Bosques de Quercus ilex y Quercus rotundifolia			
Bosques montanos y subalpinos de Pinus uncinata			
Pinares mediterraneos e pinos negros endemicos			
Bosques mediterraneos endemicos de Juniperus spp			
Especies			
Crossidium aberrans	En peligro de extincion		
Erodium tordyloides gaussonianum	Sensible a la alteracion de su habitat		
Microcnemun coralloides coralloides	Sensible a la alteracion de su habitat		
Ophrys riojana	Sensible a la alteracion de su habitat		
Aquilegia pyrenaica guarensis	Vulnerable		
Baldellia ranunculoides	Vulnerable		
Petrocoptis montserratii	Vulnerable		
Ruppia maritima	Vulnerable		
Thlaspi occitanium	Vulnerable		
Brassica repanda turbonis	De interes especial		
Cochlearia aragonensis aragonensis	De interes especial		
Genista teretifolia	De interes especial		
Gentiana lutea montserratii	De interes especial		
Hippophae rhamnoides fluviatilis	De interes especial		
Ilex aquifolium	De interes especial		
Juniperus thurifera	De interes especial		
Leontopodium alpinum	De interes especial		
Onosma tricerosperma alpicola	De interes especial		
Paeonia officinalis microcarpa	De interes especial		
Petrocoptis guarensis	De interes especial		

COMUNIDAD AUTÓNOMA:		ARAGON	
ZONA RURAL:		HOYA DE HUESCA / PLANA DE UESCA	
1	CARACTERIZACIÓN DE LA ZONA RURAL		
1.5 ASPECTOS AMBIENTALES			
Ramonda myconi	De interes especial		
Scrophularia pyrenaica	De interes especial		
stipa tenacissima	De interes especial		
Thymus loscosii	De interes especial		
Veronica aragonensis	De interes especial		
Austropotamobius pallipes	En peligro de extincion		
Gypaetus barbatus	En peligro de extincion		
Salaria fluviatilis	En peligro de extincion		
Chondostrom arcasii	Sensible a la alteracion de su habitat		
Circus cyaneus	Sensible a la alteracion de su habitat		
Cobitis calderoni	Sensible a la alteracion de su habitat		
Falco naumanni	Sensible a la alteracion de su habitat		
Grus gurs	Sensible a la alteracion de su habitat		
Microtus cabreræ	Sensible a la alteracion de su habitat		
Milvus milvus	Sensible a la alteracion de su habitat		
Barbatula barbatula	Vulnerable		
Circus pygargus	Vulnerable		
Neophron percnopterus	Vulnerable		
Pterocles alchata	Vulnerable		
Pyrrhocorax pyrrhocorax	Vulnerable		
Rhinolophus ferrumequin	Vulnerable		
Squalius cephalus	Vulnerable		
Tetrax tetrax	Vulnerable		
Alauda arvensis	De interes especial		
Bufo bufo	De interes especial		
Ciconia ciconia	De interes especial		
Coenagrion mercuriale	De interes especial		
Corvus frugileus	De interes especial		
Crocidura russula	De interes especial		
Erinaceus europæus	De interes especial		
Eriogaster catax	De interes especial		
Euphydryas aurinia	De interes especial		
Genetta genetta	De interes especial		
Lucanus cervus	De interes especial		
Maculinea arion	De interes especial		
Martes foina	De interes especial		
Mauremys leprosa	De interes especial		
Meles meles	De interes especial		
Mustela putorius	De interes especial		
Parnassius apollo	De interes especial		
Rosalia alpina	De interes especial		
Serinus serinus	De interes especial		

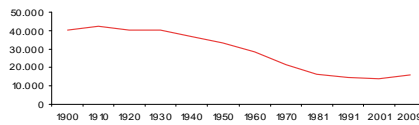
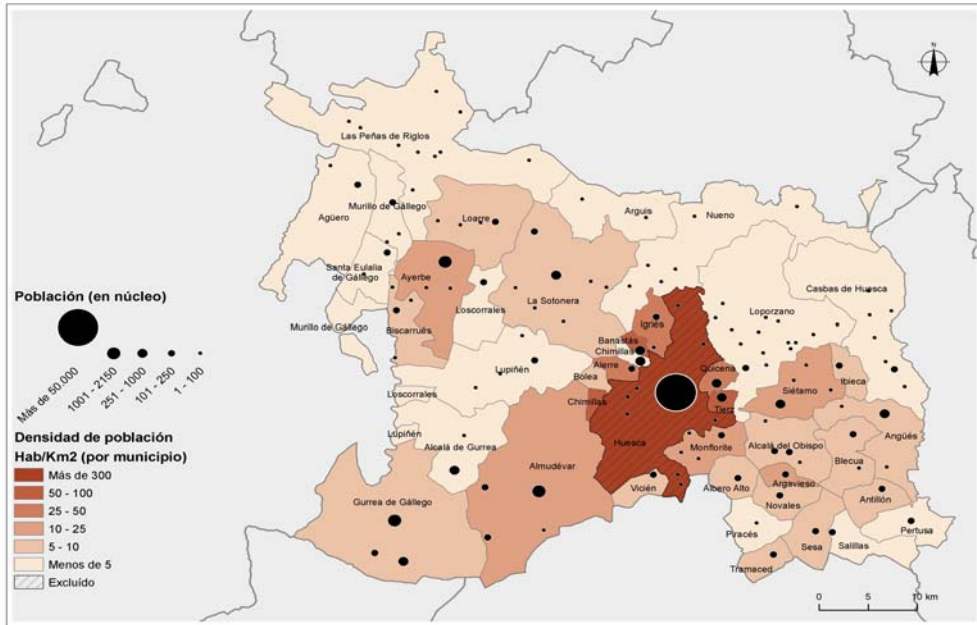
COMUNIDAD AUTÓNOMA:		ARAGON	
ZONA RURAL:		HOYA DE HUESCA / PLANA DE UESCA	
1 CARACTERIZACIÓN DE LA ZONA RURAL			
1.5 ASPECTOS AMBIENTALES			
Sorex coronatus	De interes especial		
Sorex minutus	De interes especial		
Suncus etruscus	De interes especial		
<input checked="" type="checkbox"/> Paisajes rurales			
Tipo de paisaje		Estado de conservación	Necesidades de protección
Aptitud			
1. Tierras de labor			
2. Espacios de vegetacion arbustiva y/o herbacea			
3. Bosques			
4. Zonas agrícolas heterogeneas			
5. Espacios abiertos con poca o sin vegetacion			
6. Zonas urbanas			
7. Zonas industriales, comerciales y de transporte			
8. Zonas de extraccion minera, vertederos y de construccion			
9. Zonas verdes artificiales, no agricolas			
10. Aguas continentales			
<input checked="" type="checkbox"/> PORN` s y Otros Planes Ambientales			
1. Plan de Ordenacion e los Recursos Naturales del Parque de la Sierra y Cañones de Guara			
2. _____			
3. _____			
Estado de las aguas. (Adjuntar datos en MAPA 1.5)			MAPA 1.5
<input type="checkbox"/>	Datos aguas subterráneas		
<input type="checkbox"/>	Datos aguas superficiales		
<input type="checkbox"/>	Plan Hidrológico de Demarcación		
<input checked="" type="checkbox"/> Elementos más sensibles al cambio climático			
1. Especies de fauna y flora			
2. Recursos hidricos			
3. Suelos (desertizacion)			
4. _____			
Estado del suelo. (Adjuntar datos en MAPA 1.5)			MAPA 1.5
<input checked="" type="checkbox"/>	Datos zonas erosivas		
<input checked="" type="checkbox"/>	Datos suelos contaminados		

COMUNIDAD AUTÓNOMA:		ARAGON	
ZONA RURAL:		HOYA DE HUESCA / PLANA DE UESCA	
1 CARACTERIZACIÓN DE LA ZONA RURAL			
1.5 ASPECTOS AMBIENTALES			
Sistemas de gestión ambiental			
<input checked="" type="checkbox"/>	EDAR	4 EDAR (Huesca , Almudevar, Ayerbe y La Sotonera)	
<input checked="" type="checkbox"/>	RSU		
<input checked="" type="checkbox"/>	Papel y cartón		
<input checked="" type="checkbox"/>	Vidrio		
<input checked="" type="checkbox"/>	Envases		
<input checked="" type="checkbox"/>	Pilas		
<input checked="" type="checkbox"/>	Otros		
Amenazas antrópicas para el medio ambiente			
1.	Planeamiento de desarrollo nulo o deficiente		
2.	Perdida de recursos hidricos (descontrolados usos agricolas, ganaderos e industriales)		
3.	El sur de la comarca corre un grave riesgo de desertizacion		
4.			
Uso público no consuntivo del medio natural			
	Elemento del medio usado	Uso	
Educación ambiental de la población (Cursos, charlas,...)			
		Dirigido a:	Año
1.	Difusion de folletos destinados a la sensibilizacion sobre recogida selectiva de residuos	Ciudadanos	
2.	Talleres de verano destinados a la gestion sostenible de residuos		
3.	Programa escolar de educacion ambiental	Escolares	
4.	Visitas medioambientales guiadas	Ciudadanos	
			Entidad que lo imparte
			Comarca
			Comarca
			Comarca
			Comarca

COMUNIDAD AUTÓNOMA: **ARAGON**

ZONA RURAL: **HOYA DE HUESCA / PLANA DE UESCA**

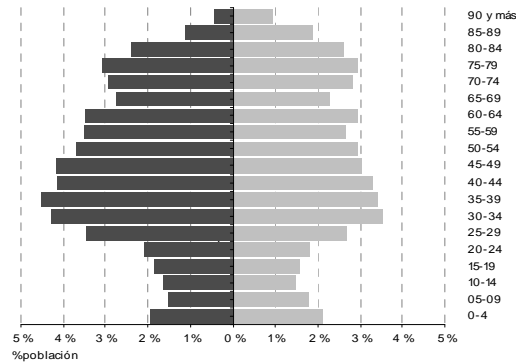
MAPAS Y FIGURAS FORMULARIO 1.4



Evolución de la población 1900-2009

Hombres (8.459)

Mujeres (7.474)



Piramide de población de 2009

