



PROGRAMA DE DESARROLLO RURAL SOSTENIBLE (2010-2014)

FORMULARIO 1. CARACTERIZACIÓN DE LA ZONA RURAL

COMUNIDAD AUTÓNOMA:	ARAGÓN
PLAN DE ZONA:	COMARCA SIERRA DE ALBARRACÍN

Para rellenar el formulario siga las instrucciones de la guía

COMUNIDAD AUTÓNOMA: ARAGÓN

ZONA RURAL: COMARCA SIERRA DE ALBARRACÍN

1 CARACTERIZACIÓN DE LA ZONA RURAL

1.1 DELIMITACIÓN Y CALIFICACIÓN

Delimitación por términos municipales:

Superficie

Nº municipios

Población de la zona (nº habitantes)

Justificación inclusión de municipios no rurales: _____

Principales núcleos urbanos o rurales de referencia (cabeceras de comarca):

Albarracín

Calificación

A revitalizar
 Intermedia
 Periurbana

Nivel de prioridad de la zona (1,2,3 o sin prioridad)

Razones de inclusión de la zona en el PDRS:

- Área integrada en la Red Natura 2000
- Zona de agricultura de montaña
- Otras
 -
 -
 -
 -

Para rellenar el formulario siga las instrucciones de la guía

COMUNIDAD AUTÓNOMA:	ARAGÓN		
ZONA RURAL:	COMARCA SIERRA DE ALBARRACÍN		
1	CARACTERIZACIÓN DE LA ZONA RURAL		
1.2	ACTIVIDADES ECONÓMICAS Y EMPLEO		
Aportación de la zona al PIB	0,29% respecto al RDB de Aragón		
Renta	11512€ RDB per cápita(2006)		
Actividad, ocupación y desempleo por sectores y municipios:			
<input checked="" type="checkbox"/> Sector primario:			
Actividad:	% Ocupación	% Desempleo	
Agricultura (2009)	23%	7,3	
<input checked="" type="checkbox"/> Sector secundario:			
Actividad:	% Ocupación	% Desempleo	
Industria (2009)	10	8,8	
Construcción (2009)	19,4	18,5	
<input checked="" type="checkbox"/> Sector terciario:			
Actividad:	% Ocupación	% Desempleo	
Servicios (2009)	47,6	59,9	
Análisis de los sectores económicos:			
Actividad:	Cód. CNAE		
Agricultura, ganadería, caza y servicios relacionados con la misma (20,39%)	01		
Servicios de comida y bebidas (13,16%)	56		
Construcción de edificios (11,24%)	41		
Administración Pública y defensa; Seguridad Social obligatoria (9,63%)	84		

Para rellenar el formulario siga las instrucciones de la guía

COMUNIDAD AUTÓNOMA:	ARAGÓN
ZONA RURAL:	COMARCA SIERRA DE ALBARRACÍN
1 CARACTERIZACIÓN DE LA ZONA RURAL	
1.3 INFRAESTRUCTURAS Y EQUIPAMIENTOS BÁSICOS	
<input checked="" type="checkbox"/> Infraestructuras de transporte	Red de carreteras del Gobierno de Aragón: segundo orden: 157,5 km y tercer orden: 45,4 km Red de carreteras de la Diputación Provincial de Teruel 157,4 km Otras carreteras de ámbito local: 58,5 km
<input checked="" type="checkbox"/> Transporte público	Línea de autobuses: Guadalaviar-Teruel; Frías de A.-Teruel; Orihuela de T. -Teruel Transporte sanitario Comarca-Cruz Roja
Hidráulicas	
<input checked="" type="checkbox"/> Abastecimientos	
<input checked="" type="checkbox"/> Saneamiento	
<input checked="" type="checkbox"/> Depuración	
<input checked="" type="checkbox"/> Regadío	
<input checked="" type="checkbox"/> Otros usos productivos	Fuentes de agua mineromedicinales
<input checked="" type="checkbox"/> Gestión de residuos	Recogida de orgánico, vidrio, papel, pilas
Energía	
<input checked="" type="checkbox"/> Generación	Solar fotovoltaica: Torres de Albarracín
<input type="checkbox"/> Transporte	
<input type="checkbox"/> Distribución	
Telecomunicación e información	
<input checked="" type="checkbox"/> Telefonía fija	<input checked="" type="checkbox"/> Telefonía móvil
	<input checked="" type="checkbox"/> Internet banda ancha
Existen deficiencias importantes en cuanto a cobertura de telefonía móvil e internet de banda ancha	

Para rellenar el formulario siga las instrucciones de la guía

COMUNIDAD AUTÓNOMA: ARAGÓN

ZONA RURAL: COMARCA SIERRA DE ALBARRACÍN

1 CARACTERIZACIÓN DE LA ZONA RURAL

1.4 POBLACIÓN HUMANA Y ESTADO DE BIENESTAR

Sistema de poblamiento. (Insertar mapa zona rural que represente distribución población en MAPA 1.4) [MAPA 1.4](#)

Análisis poblacional

Gráfico evolución población (Insertar figura en MAPA 1.4) [MAPA 1.4](#)

Pirámide poblacional de edades y sexo. (Insertar figura en MAPA 1.4) [MAPA 1.4](#)

Densidad de población

Municipio/Zona	Densidad (hab/km2)
1. Comarca Sierra de Albarracín	3,55
2.	
3.	
4.	
5.	
6.	

<input checked="" type="checkbox"/> Tasa de envejecimiento	0,315
<input checked="" type="checkbox"/> Tasa de dependencia	0,693
<input checked="" type="checkbox"/> Coeficiente de sustitución	0,524

	< 14 años	15-64 años	≥ 65 años
<input checked="" type="checkbox"/> Tasa de masculinidad	1,06	1,08	0,81

Grupos con necesidades especiales o vulnerables

- | | | |
|--|--|---|
| <input checked="" type="checkbox"/> Mujeres | <input checked="" type="checkbox"/> Jóvenes | <input checked="" type="checkbox"/> Mayores |
| <input checked="" type="checkbox"/> Discapacitados | <input checked="" type="checkbox"/> Dependientes | <input type="checkbox"/> Otros |

Población inmigrante

Población	País Origen	Edades	Sexo	Localización
113	Colombia			
99	Rumania			
97	Marruecos			
54	Portugal			
14	Paraguay			

COMUNIDAD AUTÓNOMA:		ARAGÓN			
ZONA RURAL:		COMARCA SIERRA DE ALBARRACÍN			
1 CARACTERIZACIÓN DE LA ZONA RURAL					
1.4 POBLACIÓN HUMANA Y ESTADO DE BIENESTAR					
	Motivo	Número	Localización		
	_____	_____	_____		
	_____	_____	_____		
	_____	_____	_____		
Formación de la población					
Pais de Nacimiento	Analfabetos	Sin estudios	1º Grado	2º Grado	3º Grado
varios	6	95	411	1009	246
_____	_____	_____	_____	_____	_____
_____	_____	_____	_____	_____	_____
_____	_____	_____	_____	_____	_____
_____	_____	_____	_____	_____	_____
Patrimonio cultural (Elementos)					
ALBARRACIN: Abrigo del Toro negro, murallas, abrigo de los caballos, abrigo de los toros del barranco de las olivanas, abrigo de los toros del Prado del Navazo, abrigo d callejones cerrados, abrigo del ciervo, abrigo de las figuras diversas, abrigo del tio Campano, barranco del pajarejo, cueva de Doña Clotilde,					
Abrigo de la fuente del cabrerizo, la cocinilla del obispo, las balsillas, abrigo de los cazadores del Navazo, Masada de ligros, abrigo del medio caballo, abrigo del Navazo, Acueducto Romano Albarracín-Cella, recinto fortificado de Albarracín, Castillo de Santa Croche, La Ciudad, Yacimiento arqueologico,					
Val de San Pedro, Rodilla, Valtablao, Dornaque, Monteagudo, Barranco de ojo barrera loma de la artesa, cueva de artesa, colinchas santo viejo, el castillar, loma de la Tejería, Rambla Toyuela, Abrigo Tio Jorge, abrigo Lázaro, Pajares, cueva de los cristales, arrastradero, molineros, Collado Villarba, San pedro del Despeñadero, Arrabal de Albarracín, Sant Crsito, Catedral, Torre del andador, Plaza de la Virgen, C/ Lagreda, Ronda del Castillo, Iglesia Sta Maria, Torre Doña Blanca, Muralla barrio de San Juan, Tejería, casco Historico, Fosa Común, Castillo, Las cerradas de gaspar, Fuente del cabrerizo, chemanete, Masada de Ligros, Losilla, Rabita, Cabecico de los Moros, Mirador de la Losilla, El Castillar					
BEZAS: Abrigo huerto las tajadas, Abrigo pardera Las Tajadas, Abrigo contiguo a paridera de las Tajadas, Ladera Tajada Bajera, Tajada Somera, Tajada de en medio, Alto de la Cruz, Arroyo de Bezas, La cerrada de Florentín, Peña de las cruces, Peña La Cruz, Los callejones, Abrigo del campanario, Barranco Jorge, Observatorio alto de la laguna, Fosa común.					
BRONCHALES: Las tejedas, fuente del Hierro, corraliza, del medio, parideras del endrinal, La Atalaya, El Toril, Peñas de Sta Barbara, Castillejo, El Endrinal, vallejo del sc Hoz del castillejo					
CALOMARDE: Peña del castillejo, Iglesia					
FRIAS DE A.: Cueva de la peña de la moreria, Hoya vicente, Barranco de la Hoz, Cueva Negra, Muela Bigosa, Villar de muelas, Barranco Villarde muelas, el castellar, Cerro casas Frias, Castillo, cerro de las casas,					
GEA DE A, : Tosal, cerro del azud, los forntones					
GRIEGOS: El cuarto, solanas, castillejo, monton de Tierra, Cañaizo de San Francisco, Casco urbano, Iglesia San Pedro, acequia de las solanillas					
GUADALAVIAR: Ermita Sta Ana, ermita San Juan Bautista, casares cañasa del ojo, el entredicho, prado de peñas altas, casco urbano, Iglesia Santiago el mayor					
JABALOYAS: Vias urbanas junto a la Iglesia Parroquial, Fosa					
MONTERDE: La Jara, Peña del Jinete, Fosa					
MOSCARDÓN: Fosa					
NOGUERA: Castillo, cerro del Colmenar, La peña del Castillo, Llano del Comenar, Iglesia San Miguel, Fosa					
ORIHUELA: Las casa, pinar de las fuentes, La Caja, Hoyon del Torrejon, Puntal del Tio pitos, El castillo, Las tejas, Sta Maria, Fosa					
POZONDON: Castillo de los Ares, Peña escrita, Puntal del Tio Garrillas, inscripción árabe, Barranco Cardoso, Abrigo de los Tioticos, Peña de la Albarda, Escorial de los Arejos, Escorial prado de losares, Escorial Loma Galonchos, puntal de los Galonchos, Loma de la Tejería, Loma Galonchos, Loma de la Tejería, Los Ares.					

COMUNIDAD AUTÓNOMA: ARAGÓN

ZONA RURAL: COMARCA SIERRA DE ALBARRACÍN

1 CARACTERIZACIÓN DE LA ZONA RURAL

1.4 POBLACIÓN HUMANA Y ESTADO DE BIENESTAR

RODENAS: Losa de la Gran Figura, Castillo, Peña chica, peña de la Virgen, La Morcantada, Ermita Virgen de los puyales, Villarpardo, Cillardoria, Ermita Sta Catalina, Peña de la Gran Figura, El Navajo, Covacho del Morron blanco, trascasas, Peña Grande, escorial de los Franceses, Atalaya, Peña de la Virgen

ROYUELA: Las Mollas, El Castellar, Puntal de las picarazas, Masia Lozano, cerro clavijo, Monasterio de nuestra señora de los Dolores de la ORDEN DE LA Trinidad, La Tejería, Sobre de las Balsas, La Chaparra, Fosa

RUBIALES: Collaso mina de la plata, Fosa

SALDÓN: EL Cabezó, Fosa

TERRIENTE: San Cristobal, cerro de la Tejería, Fosa, Posición

TORIL: Fosa

TORRES: El terminillo, Los Villares, Lapida, Fosa

TRAMACASTILLA: Peña del Castillo, Los Villares, El Cabezó, Barranco del Conejar, Quemados, Las Corralizas, Fosa, Barranco de Conejar, Peña del Jinete, Fosa

VALDECUENCA: Cerro del molina, Melero, Fosa

EL VALLECILLO: Cueva de la ubriga

VILLAR DEL COBO: La Calzada, Morrón Redondo

Cultura

Centros culturales

Bibliotecas

1 biblioteca, 3 salas de lectura

Acontecimientos culturales permanentes

Sanidad

Servicios existentes

Centros de información y asesoramiento

Centros de día/noche

Residencias

5 farmacias, 3 Centro de Salud (Villar del Cobo, Albarracín, Orihuela del T.), 23 consultorios.

Situación y disponibilidad de viviendas

Régimen vivienda principal

Vivienda disponible

Localización

En propiedad 80,9%

2.018 viviendas principales convencionales

En alquiler 6,3 %

2.584 viviendas secundarias

Otra forma 12,7 %

242 viviendas vacias

226 de otro tipo

Entidades sin ánimo de lucro

Nombre

Actividad

Sede

Voluntariado

Asoc Comun de propiet parcelas vivienda Valdevec

Albarracín

Fund Eustaqio Castellano

Albarracín

Asoc Cultural "Peña Taurina Sierra de Albarracín"

Taurina

Albarracín

Fund Sta. Maria de Albarracín

Albarracín

Asoc "Café del Barrio de Albarracín"

Peña de fútbol

Albarracín

COMUNIDAD AUTÓNOMA:		ARAGÓN	
ZONA RURAL:		COMARCA SIERRA DE ALBARRACÍN	
1 CARACTERIZACIÓN DE LA ZONA RURAL			
1.4 POBLACIÓN HUMANA Y ESTADO DE BIENESTAR			
Asoc cultural "El Tío Gato" Dulzaineros de Albarracín	Musical	Albarracín	
Asoc impulsa para desarrollo y formación de Zaragoza		Albarracín	
Asoc cultural amigos del Tambor y el Bombo		Albarracín	
Asoc círculo recreativo " La Amistad"		Albarracín	
Asoc cultural recreativa " Bernardo Zapater"	Musical	Albarracín	
AMPA "Sta María de Oriente" Colegio Público"		Albarracín	
Asoc de 3ª edad " Cristo de la Vega"		Albarracín	
AMPA Alumnos/as de secundaria Sierra de A.		Albarracín	
Asoc de mujeres " Santo Cristo de la Vega"	Programa actividades	Albarracín	
Asoc amas de casa " Sierra Alta"	actividades	Bronchales	
Asoc cultural " El Endrinal"	semana cultural	Bronchales	
Asoc cultural del tambor y el bombo Sta Barbara	Musical	Bronchales	
Asoc tercera edad " San Roque"		Bronchales	
AMPA "San Roque"	actividades colegio	Bronchales	
Asoc cultural " El Borrocal"	Revista	Bronchales	
Asoc Peña Deportiva Zaragocista " La Sopeta"	Actos fútbol	Bronchales	
Asoc comisión de fiestas de Calomarde	Fiestas	Calomarde	
Asoc Socio cultural " El Boje"	mujeres	Calomarde	
Asoc Cinco Pinos de Abajo		El Vallecillo	
Asoc de amas de casa " El castillo"		Frias de A	
Asoc cultural de Frias de A	Fiestas	Frias de A	
AMPA San Bernardo		Gea de A.	
Asociación tambores y bombos de Gea		Gea de A.	
Asoc de jubilados y pensionistas " El Carmen"		Gea de A.	
Asoc Coro parroquial de Gea de A		Gea de A.	
Asoc cultural " Amigos de la radio"		Gea de A.	
Asoc de empresarios turísticos de Gea de A.		Gea de A.	
Asoc cultural " El Solanar de Gea"	Fiestas	Gea de A.	
Asoc cultural " El Novillo"	Fiestas	Gea de A.	
Asoc cultural " Muela de San Juan"	comisión de fiestas	Griegos	
Asoc amigos del museo de la trashumancia	museo	Guadalaviar	
Asoc de mujeres " Las Lirias"		Guadalaviar	
Asoc nueva mesta de ganaderos de la Comunidad de Calatayud		Guadalaviar	
Asoc cultural " San Cristobal"		Jabaloyas	
Asoc de mujeres " Santa Ana"	manualidades	Moscardón	
Asoc de mujeres " Caranjaina"	programa actividades	Moscardón	
Asoc cultural " El moscardón"	semana cultural	Moscardón	
Asoc musical " Aires de Sierra Alta"	musical	Noguera	
Asoc amas de casa " NOGAMA"		Noguera	
Fund Oroiberico		Noguera	
Sociedad de montes "Peñas Agudas"	gestión monte	Noguera	
Asoc maderistas de la Sierra de Albarracín		Orihuela del T	

COMUNIDAD AUTÓNOMA:		ARAGÓN	
ZONA RURAL:		COMARCA SIERRA DE ALBARRACÍN	
1 CARACTERIZACIÓN DE LA ZONA RURAL			
1.4 POBLACIÓN HUMANA Y ESTADO DE BIENESTAR			
Asoc de bombos y tambores " El Tremedal"	musical	Orihuela del T	
Asoc de amas de casa "Sta Lucia"	manualidades	Orihuela del T	
Asoc Taurina " Rasca y Pica	Taurina	Orihuela del T	
Asoc de la 3ª edad " El Gallo"	comidas	Orihuela del T	
Asoc cultural " Peña la Pitima"	fiestas	Orihuela del T	
AMPA asoc padres y madres " San Millán"	act niños	Orihuela del T	
Asoc junta de la Virgen del Tremedal		Orihuela del T	
Agrupación Laudística de Orihuela del T	musical	Orihuela del T	
Asoc de viviendas turismo rural Sierra de A	turística	Pozondon	
Asoc cultural " Cardoso"	recreativa	Pozondon	
Asoc cultural Turbera Roya		Pozondon	
Asoc Poesía y cante de Aragón	certamen poesía	Pozondon	
Asoc cultural " Las Balsas"	comisión fiestas	Royuela	
Asoc de mujeres " Virgen de los Dolores"	manualidades	Royuela	
Asoc cultural " Sta Ana"	semana cultural	Terriente	
Asoc comisión fiestas del Villarejo	fiestas	Terriente	
Asoc cultural de Terriente	fiestas	Terriente	
Fund para el desarrollo humano Neghada		Terriente	
Asociación de mujeres " Vallehermoso de Torres de	manualidades	Torres de A	
Asoc cultural " El Rescoldo"		Torres de A	
Asoc cultural " Bonanza"	semana cultural	Torres de A	
Asoc " Agrup de voluntarios protección civil"	protección civil	Torres de A	
Asoc 3ª edad " San Roque"	3ª edad	Torres de A	
Fund de Desarrollo comunidad de A		Tramacastilla	
Asoc Tramacastilla: Naturaleza, cultura y tradición	fiestas	Tramacastilla	
Asoc ganaderos "AGASA" de la Sierra		Tramacastilla	
Asoc tercera edad " Sta Ana"		Tramacastilla	
Asoc para el desarrollo rural integral de la Sierra		Tramacastilla	
Asoc artesanos agroalimentarios		Tramacastilla	
AMPA CRA Sierra de A		Tramacastilla	
Asoc promoción salud y el medio ambiente APSMA	proyectos	Tramacastilla	
Asoc empresarios turísticos Sierra de A		Tramacastilla	
Asoc centro de estudios de la comunidad CECAL	publicaciones	Tramacastilla	
Asoc defensa Sanit Ovino y caprino monstes ADS		Tramacastilla	
Asoc comisión fiestas Villar del Cobo	fiestas	Villar del Cobo	
Asoc cultural Villar del Cobo	fiestas	Villar del Cobo	
Asoc cultural " Bucarhondo"	cursos	Villar del Cobo	

Para rellenar el formulario siga las instrucciones de la guía

COMUNIDAD AUTÓNOMA:	ARAGÓN
ZONA RURAL:	COMARCA SIERRA DE ALBARRACÍN

1 CARACTERIZACIÓN DE LA ZONA RURAL

1.5 ASPECTOS AMBIENTALES

Encuadre geográfico. (Insertar mapa de localización de la zona en el ámbito geográfico en MAPA 1.5) [MAPA 1.5](#)

Patrimonio geológico

Elemento	Estado de conservación	Necesidades de protección	Aptitud
Rios y laderas de bloques del Macizo del Tremedal			
Rodeno de Albarracín			
Sistema de Poljes de Villar del Cobo			
Rodeno de Rodenas y Peracense			
Rodeno de la Masía de Ligros			
Dolinas de Villar del Cobo			
La Hoz de Calomarde			
Barranco Hondo del río Guadalaviar			
Meandros encajados del Guadalaviar en Albarracín			
Grezes litéas y travertinos del río de la Fuente del Berro			
Dolina de Frias de Albarracín			
Divisoria de aguas y nacimiento del Tajo			
Dolinas de los Llanos de Pozondón			
Yacimiento de Moscadón			
Turbera de la Fuente del Canto			
Hoya del Alto de la Casilla			
Pináculos arrecifales de Jabaloyas			
El hoyón del Torrejón			

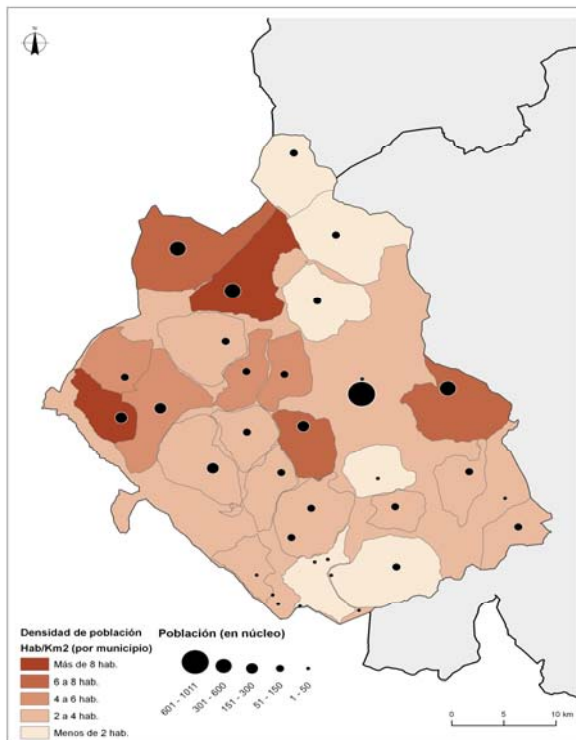
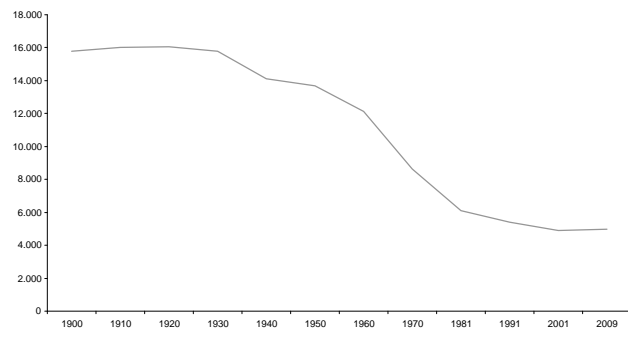
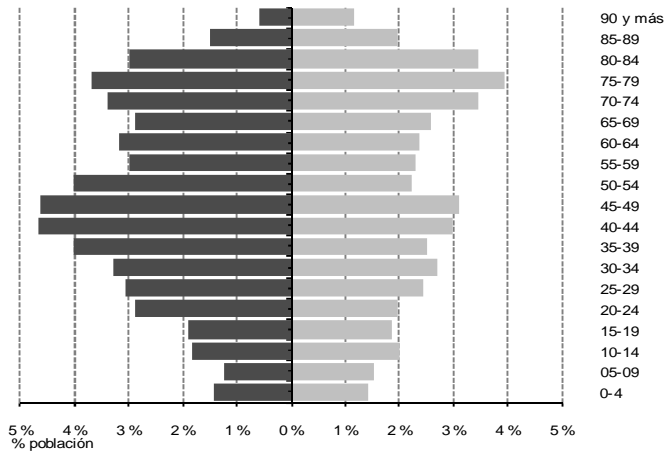
Espacios Naturales Protegidos (Incluida la Red Natura 2000)

Figura	Estado de conservación	Necesidades de protección	Aptitud
LIC'S			
Paisaje Protegido de los pinares del Ródeno			
Valdecabriel-Las Tejeras			
Alto Tajo y Muela de San Juan			
Estrechos de Guadalaviar			
Tremedales de Orihuela			
Sabinares de Saldón y Valdecuenca			
Cuenca del Ebrón			
Sabinar de San Blas			

COMUNIDAD AUTÓNOMA:	ARAGÓN								
ZONA RURAL:	COMARCA SIERRA DE ALBARRACÍN								
1 CARACTERIZACIÓN DE LA ZONA RURAL									
1.5 ASPECTOS AMBIENTALES									
<input checked="" type="checkbox"/> PORN's y Otros Planes Ambientales 1. PORN del Paisaje Protegido de los Pinares del Ródeno _____ 2. _____ 3. _____									
Estado de las aguas. (Adjuntar datos en MAPA 1.5) MAPA 1.5 <input type="checkbox"/> Datos aguas subterráneas <input type="checkbox"/> Datos aguas superficiales <input checked="" type="checkbox"/> Plan Hidrológico de Demarcación Cuencas de Ebro, Tajo y Júcar _____									
<input type="checkbox"/> Elementos más sensibles al cambio climático 1. Turberas o tremedales _____ 2. _____ 3. _____ 4. _____									
Estado del suelo. (Adjuntar datos en MAPA 1.5) MAPA 1.5 <input type="checkbox"/> Datos zonas erosivas <input type="checkbox"/> Datos suelos contaminados									
Sistemas de gestión ambiental <input checked="" type="checkbox"/> EDAR _____ <input checked="" type="checkbox"/> RSU _____ <input checked="" type="checkbox"/> Papel y cartón _____ <input checked="" type="checkbox"/> Vidrio _____ <input checked="" type="checkbox"/> Envases _____ <input checked="" type="checkbox"/> Pilas _____ <input type="checkbox"/> Otros _____									
Amenazas antrópicas para el medio ambiente 1. Planeamiento de desarrollo nulo o deficiente _____ 2. _____ 3. _____ 4. _____									
Uso público no consuntivo del medio natural <table style="width: 100%; border: none;"> <tr> <td style="width: 50%; border: none;">Elemento del medio usado</td> <td style="width: 50%; border: none;">Uso</td> </tr> <tr> <td style="border: none;">_____</td> <td style="border: none;">_____</td> </tr> <tr> <td style="border: none;">_____</td> <td style="border: none;">_____</td> </tr> <tr> <td style="border: none;">_____</td> <td style="border: none;">_____</td> </tr> </table>		Elemento del medio usado	Uso	_____	_____	_____	_____	_____	_____
Elemento del medio usado	Uso								
_____	_____								
_____	_____								
_____	_____								
Educación ambiental de la población (Cursos, charlas,...) Dirigido a: Año Entidad que lo imparte 1. _____ 2. _____ 3. _____ 4. _____									

COMUNIDAD AUTÓNOMA: ARAGÓN
ZONA RURAL: COMARCA SIERRA DE ALBARRACÍN

MAPAS Y FIGURAS FORMULARIO 1.4



COMUNIDAD AUTÓNOMA: **ARAGÓN**

ZONA RURAL: **COMARCA SIERRA DE ALBARRACÍN**

MAPAS Y DATOS FORMULARIO 1.5

