



PROGRAMA DE DESARROLLO RURAL SOSTENIBLE (2010-2014)

FORMULARIO 1. CARACTERIZACIÓN DE LA ZONA RURAL

COMUNIDAD AUTÓNOMA:	ARAGÓN
PLAN DE ZONA:	MAESTRAZGO

Para rellenar el formulario siga las instrucciones de la guía

COMUNIDAD AUTÓNOMA:	ARAGÓN
ZONA RURAL:	MAESTRAZGO
1 CARACTERIZACIÓN DE LA ZONA RURAL	
1.1 DELIMITACIÓN Y CALIFICACIÓN	
Delimitación por términos municipales:	
Superficie <input type="text" value="1.204,30 km<sup>2</sup>"/>	Nº municipios <input type="text" value="15"/>
Población de la zona (nº habitantes) <input type="text" value="3780 (año 2.009)"/>	
Justificación inclusión de municipios no rurales: _____	
Principales núcleos urbanos o rurales de referencia (cabeceras de comarca):	
Cantavieja	
Calificación	<input checked="" type="checkbox"/> A revitalizar <input type="checkbox"/> Intermedia <input type="checkbox"/> Periurbana
Nivel de prioridad de la zona (1,2,3 o sin prioridad)	<input type="text" value="1"/>
Razones de inclusión de la zona en el PDRS:	
<input checked="" type="checkbox"/> Área integrada en la Red Natura 2000	
<input checked="" type="checkbox"/> Zona de agricultura de montaña	
<input type="checkbox"/> Otras	<input type="text"/>
	<input type="text"/>
	<input type="text"/>
	<input type="text"/>

Para rellenar el formulario siga las instrucciones de la guía

COMUNIDAD AUTÓNOMA: ARAGÓN

ZONA RURAL: MAESTRAZGO

1 CARACTERIZACIÓN DE LA ZONA RURAL

1.2 ACTIVIDADES ECONÓMICAS Y EMPLEO

Aportación de la zona al PIB

Renta

Actividad, ocupación y desempleo por sectores y municipios:

Sector primario:

Actividad:

Agricultura (datos ocupación año 2.009 y paro 2..009)

% Ocupación

% Desempleo

Sector secundario:

Actividad:

Industria (datos ocupación año 2.009 y paro 2..009)

% Ocupación

% Desempleo

Construcción (datos ocupación año 2.009 y paro 2..009)

Sector terciario:

Actividad:

Servicios (datos ocupación año 2.009 y paro 2..009)

% Ocupación

% Desempleo

COMUNIDAD AUTÓNOMA:		ARAGÓN
ZONA RURAL:		MAESTRAZGO
1	CARACTERIZACIÓN DE LA ZONA RURAL	
1.2 ACTIVIDADES ECONÓMICAS Y EMPLEO		
Análisis de los sectores económicos:		
Actividad:	Año 2.009	Cód. CNAE
Agricultura, ganadería, caza y servicios relacionados con las mismas (34,58 %)		1
Construcción de edificios (14,03 %)		41
Asministración Pública y defensa; Seguridad Social obligatoria (9,85 %)		84
Servicios de comidas y bebidas (6,84 %)		56
Comercio al por menos, excepto de vehículos de motor y motocicletas (5,85 %)		47
Servicios de alojamiento (4,98 %)		55
Industria de la alimentación (4,74 %)		10
Industria de la madera y el corcho, excepto muebles; cestería y espartería (3,05 %)		16
Actividades de construcción especializada (2,96 %)		43
Otras industrias extractivas (1,74 %)		8
Transporte terrestre y por tubería (1,65 %)		49
Comercio al por mayor e intermediarios del comercio, excepto vehículos de motor y motocicletas (1,54 %)		46
Actividades asociativas (1,13 %)		94
Actividades de alquiler (0,99 %)		77
Venta y reparación de vehículos de motor y motocicletas (0,65 %)		45
Otros servicios personales (0,65 %)		96
Asistencia en establecimientos residenciales (0,53 %)		87
Fabricación de productos metálicos, excepto maquinaria y equipo (0,5 %)		25
Reparación de ordenadores, efectos personales y artículos de uso doméstico (0,47 %)		95
Servicios técnicos de arquitectura e ingeniería; ensayos y análisis técnicos (0,46 %)		71

COMUNIDAD AUTÓNOMA:	ARAGÓN
ZONA RURAL:	MAESTRAZGO
1	CARACTERIZACIÓN DE LA ZONA RURAL
1.2 ACTIVIDADES ECONÓMICAS Y EMPLEO	
Actividades de los hogares como empleadores de personal doméstico (0,45 %)	97
Pesca y acuicultura (0,42 %)	3
Silvicultura y explotación forestal (0,35 %)	2
Actividades jurídicas y de contabilidad (0,28 %)	69
Educación (0,24 %)	85
Actividades deportivas, recreativas y de entretenimiento (0,2 %)	93
Suministro de energía eléctrica, gas, vapor y air acondicionado (0,19 %)	35
Actividades auxiliares a los servicios financieros y a los seguros (0,17 %)	66
Fabricación de otros productos minerales no metálicos (0,16 %)	23
Metalurgia; fabricación de productos de hierro, acero y ferroaleaciones (0,1 %)	24
Actividades de agencias de viajes, operadores turísticos, servicios de reservas y actividades relacionadas con los mismos (0,09 %)	79
Actividades sanitarias (0,09 %)	86
Otras industrias manufactureras (0,09 %)	32

Para rellenar el formulario siga las instrucciones de la guía

COMUNIDAD AUTÓNOMA:	ARAGÓN
ZONA RURAL:	MAESTRAZGO
1	CARACTERIZACIÓN DE LA ZONA RURAL
1.3 INFRAESTRUCTURAS Y EQUIPAMIENTOS BÁSICOS	
<input checked="" type="checkbox"/> Infraestructuras de transporte	
DPT:	111,1 km
LOCAL:	97,9 km
RAA I:	113,9 km
RAA II:	34,4 km
RAA III:	5,0 km
<input checked="" type="checkbox"/> Transporte público	Ferrocarrila: 0 km Autobuses y autocares (2). Taxis (2)
Hidráulicas	
<input checked="" type="checkbox"/> Abastecimientos	Carecen de agua corriente: 1,50 % del total de viviendas familiares
<input checked="" type="checkbox"/> Saneamiento	Sin evacuación aguas residuales: 2,37 % del total de viviendas familiares
<input type="checkbox"/> Depuración	0
<input checked="" type="checkbox"/> Regadío	Superficie regable en relación a la SAU, 1,3 % (año 1.999)
<input checked="" type="checkbox"/> Otros usos productivos	Fuentes de agua mineromedicinales, 4 (año 2.006) Embalse de Santolea (Castellote)
<input checked="" type="checkbox"/> Gestión de residuos	Recogida de residuos sólidos urbanos. (año 2.007) Puntos limpios existentes: 2, Cantavieja y Castellote Puntos limpios en construcción: 3, Allepuz, Bordón y La Igesuela del Cid Contenedores de vidrio, 54 ud Contenedores de pilas, 26 ud Contenedores de papel, 1 ud
Energía	
<input checked="" type="checkbox"/> Generación	Hidroeléctrica (3) y solar fotovoltaica (2)
<input checked="" type="checkbox"/> Transporte	
<input checked="" type="checkbox"/> Distribución	
Telecomunicación e información	
<input checked="" type="checkbox"/> Telefonía fija	<input checked="" type="checkbox"/> Telefonía móvil
	<input checked="" type="checkbox"/> Internet banda ancha
No en todos los municipios. Existen eficiencias y carencias generalizadas en los tres servicios (fallos de funcionamiento, imposibilidad de gestionar nuevas altas por saturación de centralitas,...)	

Para rellenar el formulario siga las instrucciones de la guía

COMUNIDAD AUTÓNOMA:	ARAGÓN
ZONA RURAL:	MAESTRAZGO

1 CARACTERIZACIÓN DE LA ZONA RURAL

1.4 POBLACIÓN HUMANA Y ESTADO DE BIENESTAR

Sistema de poblamiento. (Insertar mapa zona rural que represente distribución población en MAPA 1.4) [MAPA 1.4](#)

Análisis poblacional

Gráfico evolución población (Insertar figura en MAPA 1.4) [MAPA 1.4](#)

Pirámide poblacional de edades y sexo. (Insertar figura en MAPA 1.4) [MAPA 1.4](#)

Densidad de población

Municipio/Zona	Densidad (hab/km2)
1. Comarca Maestrazgo	3,139
2.	
3.	
4.	
5.	
6.	

Tasa de envejecimiento **0,29**

Tasa de dependencia **0,641**

Coeficiente de sustitución **0,618**

	< 16 años	16-64 años	≥ 65 años
<input checked="" type="checkbox"/> Tasa de masculinidad	0,528	0,577	0,48

Grupos con necesidades especiales o vulnerables

Mujeres Jóvenes Mayores

Discapacitados Dependientes Otros

Inmigrantes

Población inmigrante

Población	País Origen	Edades	Sexo	Localización
6	Marruecos: 1; Perú: 1; Reino Unido: 2; Rumanía: 1; Ucrania: 1			Allepuz
7	Marruecos: 3; Rumanía: 4			Bordón
84	Argelia: 1; Ecuador: 11; Francia: 1; Líbano: 1; Marruecos: 11; México: 1; Pakistán: 28; Portugal: 3; Rumanía: 26; Sin Nacionalidad conocida: 1.			Cantavieja
0				Cañada de Benatanduz

COMUNIDAD AUTÓNOMA:		ARAGÓN			
ZONA RURAL:		MAESTRAZGO			
1 CARACTERIZACIÓN DE LA ZONA RURAL					
1.4 POBLACIÓN HUMANA Y ESTADO DE BIENESTAR					
87	Alemania: 1; Argentina: 1; Austria: 1; Brasil: 2; Ecuador: 2; Francia: 8; Italia: 2; Marruecos: 7; Perú: 1; Polonia: 1; Reino Unido: 8; República Dominicana: 4; Rumanía: 47; Ucrania: 2			Castellote	
8	Marruecos: 1; Rumanía: 7			La Cuba	
22	Brasil: 3; Marruecos: 7; Rumanía: 12			Fortanete	
101	Marruecos: 37; Pakistán: 54; Perú: 3; Rumanía: 7			La Iglesuela del Cid	
12	Marruecos: 3; Rumanía: 9			Mirambel	
0				Miravete de la Sierra	
Sin datos	Sin datos			Molinos	
Sin datos	Sin datos			Pitarque	
17	Moldavia: 3; Rumanía: 14			Tronchón	
Sin datos	Sin datos			Villarluengo	
2	Marruecos: 2			Villarroya de los Pinares	
Servicios de seguridad y protección civil					
<input checked="" type="checkbox"/>	Guardia civil	Personal (nº)	Vehículos (Tipo y nº)	Equipos (Tipo y nº)	Localización
					Cantavieja
<input type="checkbox"/>	Policía	Personal (nº)	Vehículos (Tipo y nº)	Equipos (Tipo y nº)	Localización
<input checked="" type="checkbox"/>	Bomberos	Personal (nº)	Vehículos (Tipo y nº)	Equipos (Tipo y nº)	Localización
	Voluntarios: 4		Todo terreno: 1		Cantavieja
	Voluntarios: 2		Todo terreno: 1		Castellote
	Voluntarios: 3		Todo terreno: 1		Villarluengo
	Voluntarios: 2		Autobombas: 2		
			Todo terreno: 1		
<input checked="" type="checkbox"/>	Protección civil	Personal (nº)	Vehículos (Tipo y nº)	Equipos (Tipo y nº)	Localización
	Voluntarios: 80		1	Remolque: 1	Cantavieja
				Puesto de mando avanzado: 1	
				Equipo de transmisiones: 1	
				Repetidor móvil: 1	
				Generador de luz: 1	

COMUNIDAD AUTÓNOMA:		ARAGÓN			
ZONA RURAL:		MAESTRAZGO			
1 CARACTERIZACIÓN DE LA ZONA RURAL					
1.4 POBLACIÓN HUMANA Y ESTADO DE BIENESTAR					
<input checked="" type="checkbox"/> Otros	Operativo contra incendios				
	Personal (nº)	Vehículos (Tipo y nº)	Equipos (Tipo y nº)	Localización	
	Cuadrilla: 7	Todo terreno: 1		Bajo Maestrazgo (Castellote)	
	Cuadrilla: 7	Todo terreno: 1		Alto Maestrazgo (Cantavieja)	
	Autobombas: 2	Camión cisterna: 1		Cantavieja	
	Puestos fijos: 3			Capellania (Fortanete)	
	Puestos fijos: 2			El Morrón (Castellote)	
	Puestos fijos: 3			Muela Mujer (Villarluengo)	
<input type="checkbox"/> Conflictividad social	Motivo	Número	Localización		
Formación de la población					
País de Nacimiento	Analfabetos	Sin estudios	1º Grado	2º Grado	3º Grado
	0,95%	8,48%	21,86%	58,41%	10,31%
Patrimonio cultural (Elementos)					
Ermita del Tremedal (Tronchón). Casa Consistorial (Tronchón). Iglesia de Nuestra Señora de las Nieves (Miravete de la Sierra). Casa Consistoria (Fortanete).					
Iglesia de la Asunción (Villarroya de los Pinares). Santuario de la Virgen del Cid (La Iglesuela del Cid). Iglesia de la Purificación (Fortanete).					
Camino de los Pilonos (Villarroya de los Pinares y Allepuz). Iglesia Virgen de la Carrasca (Bordón). La Villa (La Iglesuela del Cid).					
Iglesia de Nuestra Señora de las Nieves (Molinos). Iglesia de Santa María Magdalena (Tronchón). Abrigo del Puente Nuevo de Perogil (Castellote).					
Icnitas de dinosaurio de Miravete. Los Cerradicos de la Masía de Casagranja I (Cantavieja). La Villa (Villarroya de los Pinares). Conjunto urbano (Miravete de la Sierra).					
La Villa (Mirambel). Arquitectura piedra seca (La Iglesuela del Cid). Conjunto Histórico de Cuevas de Cañart. La Villa (Castellote).					
Icnitas de dinosaurio de Abenfigo (Castellote). Las Rozas I (Castellote). La Villa (Cantavieja). La Villa (Tronchón). Masía de la Torre de Santa Ana (Mirambel).					
Castillo del Cid (Fortanete). Castillo de Fontaner (Fortanete). Castillo-Ermita de los Poyos (Cuevas de Cañart). Castillo de Cañada de Benatanduz.					
El Torreón (Villarroya de los Pinares). Masía de la Torre (Villarluengo). Mas de la Torre Gorgue (Villarluengo). Mas de Torre Piquer (Tronchón). Castillo de Tronchón.					
Torre del Mas del Puente Valles (Mirambel). La Masía del Tosco (Cantavieja). Muralla de Mirambel. Castillo de Montosanto (Villarluengo).					
Castillo-Palacio de la orden de San Juan (Mirambel). Torre de los Nublos (La Iglesuela del Cid). Castillo de los Templarios (Castellote). Castillo de Cantavieja.					

COMUNIDAD AUTÓNOMA:	ARAGÓN		
ZONA RURAL:	MAESTRAZGO		
1	CARACTERIZACIÓN DE LA ZONA RURAL		
1.4 POBLACIÓN HUMANA Y ESTADO DE BIENESTAR			
Friso abierto del Pudial de las Rozas I (Castellote). Abrigo del Torico del Pudial (Castellote). Abrigo del arquero (Castellote).			
Abrigo del Arenal de la Fonseca o Abrigo del Angel (Castellote). Abrigo del Barranco Hondo (Castellote). Abrigo de la Vacada (Castellote).			
Torre del Mas de la Torre (Mirambel).			
Otros bienes culturales: 253 bienes			
Cultura			
<input checked="" type="checkbox"/>	Centros culturales	1 en Cantavieja	
<input checked="" type="checkbox"/>	Bibliotecas	Públicas, 1 en Castellote	
<input checked="" type="checkbox"/>	Acontecimientos culturales permanentes	Festival de Música y Palabra (Molinos)	
		Castellote (Feria agrícola, artesana y ganadera)	
		Cantavieja (Feria agrícola y ganadera. Feria comercial)	
Sanidad			
<input checked="" type="checkbox"/>	Servicios existentes	<input checked="" type="checkbox"/>	Centros de información y asesoramiento
<input type="checkbox"/>	Centros de día/noche	<input checked="" type="checkbox"/>	Residencias
Farmacias: 4 en Cantavieja, Castellote, La Iglesuela del Cid y Molinos			
Centros de salud: 1 en Cantavieja			
Consultorios: 14			
Médicos de familia: 9			
Servicios sociales comunitarios: 1 en Castellote			
Hogares para personas mayores: 7 en Cantavieja, Castellote, Fortanete, La Iglesuela del Cid, Mirambel, Villarluego, Villarroya de los Pinares			
Viviendas tuteladas: 1 en Castellote			
Centros de día/noche: 0			
Centros de información y asesoramiento: 1, Centro de Información y Asesoramiento a la Mujer			
A.E.D.L.: 2			
Situación y disponibilidad de viviendas			
Vivienda disponible		Total familiares 3.674 (año 2.001)	Localización
Familiares principales en propiedad (1.255; 34,2 %)			Comarca
Familiares principales en alquiler (102; 2,8 %)			Comarca
Familiares principales otras (146; 4,0 %)			Comarca
Familiares no principales secundarias (1.873; 51,0 %)			Comarca
Familiares no principales vacías (289; 7,9 %)			Comarca
Familiares no principales otro tipo (9; 0,2 %)			Comarca
Coletivas (0)			Comarca
<input checked="" type="checkbox"/> Entidades sin ánimo de lucro			
Nombre	Actividad	Sede	Voluntariado
Ver documentación adjunta			<input type="checkbox"/>
			<input type="checkbox"/>
			<input type="checkbox"/>
			<input type="checkbox"/>

Para rellenar el formulario siga las instrucciones de la guía

COMUNIDAD AUTÓNOMA:		ARAGÓN		
ZONA RURAL:		MAESTRAZGO		
1 CARACTERIZACIÓN DE LA ZONA RURAL				
1.5 ASPECTOS AMBIENTALES				
<input checked="" type="checkbox"/> Encuadre geográfico. (Insertar mapa de localización de la zona en el ámbito geográfico en MAPA 1.5)		MAPA 1.5		
<input checked="" type="checkbox"/> Patrimonio geológico				
Elemento	Estado de conservación	Necesidades de protección	Aptitud	
Grutas de Cristal o Cuevas de las Graderas	_____	_____	_____	
Estructuras tectónicas del Estrecho de Molinos	_____	_____	_____	
Prótalus Rampart de Muela Mujer	_____	_____	_____	
Órganos de Montoro	_____	_____	_____	
La Hoz y l Nacimiento del río Pitarque	_____	_____	_____	
Poljés de la Hoya del Pinar	_____	_____	_____	
Poljés del Llano de Villasecos	_____	_____	_____	
Lóbulos y bancos de solifluxión del Cuarto Pelado	_____	_____	_____	
Cluse y pliegue en rodilla de Cantavieja	_____	_____	_____	
Yacimientos paleontológicos de Vallipón, El barranquillo y Abenfigo (Castellote) y Miravete de la Sierra	_____	_____	_____	
<input checked="" type="checkbox"/> Espacios Naturales Protegidos (Incluida la Red Natura 2000)				
Figura	Estado de conservación	Necesidades de protección	Aptitud	
ENP403. Monumento Natural de las Grutas de Cristal de Molinos	_____	_____	_____	
ENP404. Monumento Natural del Puente de Fonseca	_____	_____	_____	
ENP405. Monumento Natural del Nacimiento del río Pitarque	_____	_____	_____	
ES2420124. LIC MueLAS y Estrechos del río GuadaloPe	_____	_____	_____	
ES2420126. LIC Maestrazgo y Sierra de Gídar	_____	_____	_____	
ES2420125. LIC Rambla de las Truchas	_____	_____	_____	
ES2420145. LIC Cueva de Baticambras	_____	_____	_____	
ES0000306. ZEPA Río GuadaloPe-Maestrazgo	_____	_____	_____	
<input checked="" type="checkbox"/> Especies de flora y fauna amenazadas y hábitat relevantes para la zona				
Especie	Estado de conservación	Necesidades de protección	Aptitud	
<u>Hábitats Naturales de Interés</u>	_____	_____	_____	
3140. Aguas oligomesotróficas calcáreas con vegetación béntica de <i>Chara spp.</i>	_____	_____	_____	

COMUNIDAD AUTÓNOMA:		ARAGÓN		
ZONA RURAL:		MAESTRAZGO		
1	CARACTERIZACIÓN DE LA ZONA RURAL			
1.5 ASPECTOS AMBIENTALES				
	3150. Lagos eutróficos naturales con vegetación <i>Magnopotamion</i> o <i>Hydrocharition</i>			
	4060. Brezales alpinos y boreales			
	4090. Brezales oromediterráneos endémicos con aliaga			
	5110. Formaciones estables xerotermófilas de <i>Buxus sempervirens</i> en pendientes rocosas (<i>Berberidion</i> p.p.)			
	5210. Matorral arborescente con <i>Juniperus spp.</i>			
	6170. Prados alpinos y subalpinos calcáreos			
	6210. Prados secos seminaturales y facies de matorral sobre sustratos calcáreos (<i>Festuco Brometalia</i>)			
	6220. Zonas subestépicas de gramíneas y anuales de <i>Thero-Brachypodieta</i>			
	7220. Manantiales petrificantes con formación de tuf (<i>Cratoneurion</i>)			
	8130. Desprendimientos mediterráneos occidentales y termófilos			
	8210. Pendientes rocosas calcícolas con vegetación casmofítica			
	9240. Robledales ibéricos de <i>Quercus faginea</i> y <i>Quercus canariensis</i>			
	92A0. Bosques galería de <i>Salix alba</i> y <i>Populus alba</i>			
	9340. Bosques de <i>Quercus ilex</i> y <i>Quercus rotundifolia</i>			
	<u>Especies vegetales:</u>			
	<i>Sideritis fernández-casai</i>			
	<i>Apium repens</i>			
	<i>Artemisia armeniaca</i>			
	<i>Carex acutiformis</i>			
	<i>Juncus cantabricus</i>			

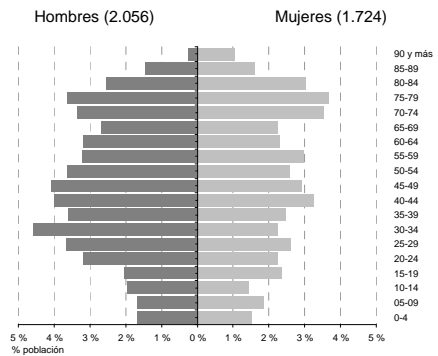
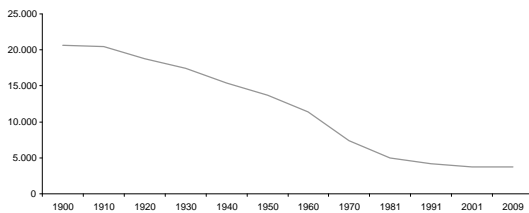
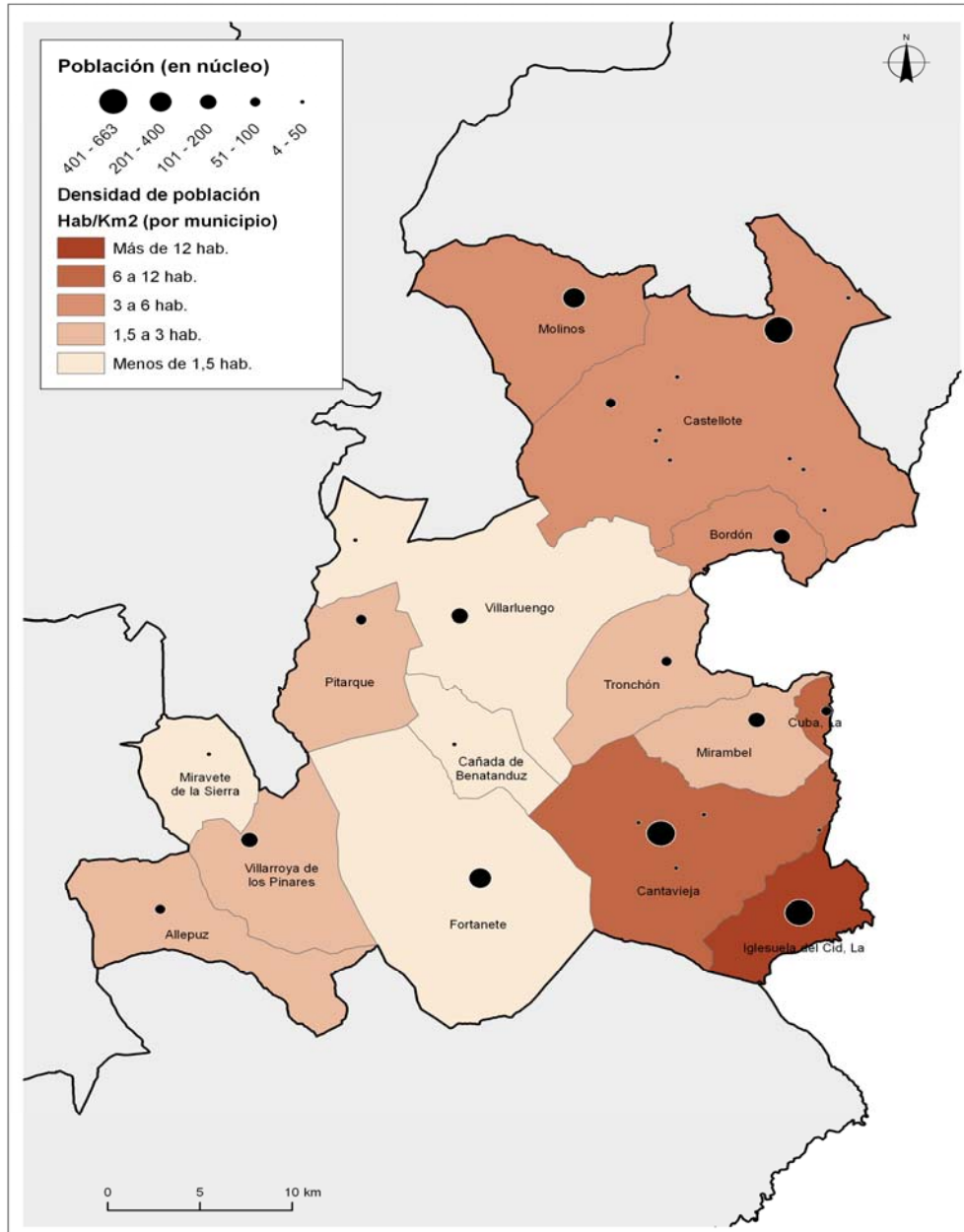
COMUNIDAD AUTÓNOMA:	ARAGÓN		
ZONA RURAL:	MAESTRAZGO		
1	CARACTERIZACIÓN DE LA ZONA RURAL		
1.5 ASPECTOS AMBIENTALES			
<i>Petrocoptis pardo</i>	_____	_____	_____
<i>Thalictrum flavum flavum</i>	_____	_____	_____
Especies de fauna:	_____	_____	_____
<i>Austropotamobius pallipes</i> (Cangrejo de río común)	_____	_____	_____
<i>Hieraaetus fasciatus</i> (Aguila-azor perdicera)	_____	_____	_____
<i>Chersophilus duponti</i> (Alondra de Dupont)	_____	_____	_____
<i>Chondostroma arcasii</i> (Bermejuela)	_____	_____	_____
<i>Cobitis paludica</i> (Colmilleja)	_____	_____	_____
<i>Lutra lutra</i> (Nutria)	_____	_____	_____
<i>Barbatula barbatula</i> (Lobo de río / Locha)	_____	_____	_____
<i>Myotis blythii</i> (Murciélago ratonero mediano)	_____	_____	_____
<i>Neophron percnopterus</i> (Alimoche)	_____	_____	_____
<i>Pyrhcorax pyrrhcorax</i> (Chova piquirroja)	_____	_____	_____
<i>Rhinolophus ferrumequinum</i> (Murciélago grande de herradura)	_____	_____	_____
<input checked="" type="checkbox"/> Paisajes rurales			
Tipo de paisaje	Estado de conservación	Necesidades de protección	Aptitud
Espacios de vegetación arbustiva y/o herbácea	_____	_____	_____
Bosques	_____	_____	_____
Tierras de labor	_____	_____	_____
Zonas agrícolas heterogéneas	_____	_____	_____
Aguas continentales	_____	_____	_____
Zonas urbanas. Los núcleos de población se localizan dispersos por la comarca con paisajes del tipo 1, 3 y 4	_____	_____	_____
<input checked="" type="checkbox"/> PORN's y Otros Planes Ambientales			
1. Plan de Recuperación del quebrantahuesos (<i>Gypaetus barbatus</i>)	_____		
2. Plan de Recuperación del cangrejo de río común (<i>Austropotamobius pallipes</i>)	_____		
3. Plan de Gestión Integral de los Residuos de Aragón 2.009-2.015 (GIRA)	_____		
Estado de las aguas. (Adjuntar datos en MAPA 1.5)			MAPA 1.5
<input type="checkbox"/> Datos aguas subterráneas			
<input type="checkbox"/> Datos aguas superficiales			
<input type="checkbox"/> Plan Hidrológico de Demarcación	_____		
<input checked="" type="checkbox"/> Elementos más sensibles al cambio climático			
1. Distribución de especies de flora y fauna	_____		
2. Procesos geomorfológicos	_____		
3. Recursos hídricos	_____		
4. _____	_____		
Estado del suelo. (Adjuntar datos en MAPA 1.5)			MAPA 1.5
<input checked="" type="checkbox"/> Datos zonas erosivas			
<input type="checkbox"/> Datos suelos contaminados			

COMUNIDAD AUTÓNOMA:	ARAGÓN			
ZONA RURAL:	MAESTRAZGO			
1 CARACTERIZACIÓN DE LA ZONA RURAL				
1.5 ASPECTOS AMBIENTALES				
Sistemas de gestión ambiental				
<input type="checkbox"/>	EDAR	0 (Año 2.008)		
<input checked="" type="checkbox"/>	RSU			
<input checked="" type="checkbox"/>	Papel y cartón	1 (Año 2.007)		
<input checked="" type="checkbox"/>	Vidrio	54 (Año 2.007)		
<input checked="" type="checkbox"/>	Envases			
<input checked="" type="checkbox"/>	Pilas	26 (Año 2.007)		
<input checked="" type="checkbox"/>	Otros	Puntos limpios existentes: Cantavieja y Castellote		
		Puntos limpios en construcción: Allepuz, Bordón y La Iglesuela del Cid		
Amenazas antrópicas para el medio ambiente				
1.	Planeamiento de desarrollo nulo o deficiente			
2.				
3.				
4.				
Uso público no consuntivo del medio natural				
	Elemento del medio usado	Uso		
Educación ambiental de la población (Cursos, charlas,...)				
		Dirigido a:	Año	
			Entidad que lo imparte	
1.	Campaña de sensibilización ambiental y formación paleontológica en todos los Colegios de la Comarca del Maestrazgo	Niños/-as de 6 a 12 años de la Comarca del Maestrazgo	2.009	Comarca del Maestrazgo y Asociación para el Desarrollo del Maestrazgo (ADEMA)
2.	Jornada de la Fauna del Maestrazgo a través de sus rastros	Población comarcal	1 de abril de 2009	Comarca del Maestrazgo
3.	Campaña de sensibilización y puesta en marcha de aceite doméstico usado	Población comarcal (Charlas en todos los municipios)	Junio de 2009	Comarca del Maestrazgo
4.	Jornada del Paisaje y sus Orquídeas	Población comarcal	13 de junio de 2009	Comarca del Maestrazgo, Asociación de Viviendas de Turismo Rural del Maestrazgo (MAESTUR) y Centro de Estudios del Maestrazgo (CEMAT)
5.	Jornada de Anfibios y Reptiles	Población comarcal	8 de agosto de 2009	Centro de Estudios del Maestrazgo (CEMAT) en colaboración con la Comarca del Maestrazgo
6.	Campaña de sensibilización de recogida de ropa para concienciación de un consumo responsable y reutilizable	Población comarcal	Anual	Comarca del Maestrazgo en colaboración con CARITAS
7.	Campaña de bolsas reutilizables	Población comarcal	Anual	Comarca del Maestrazgo
8.	Curso de sensibilización ambiental	Alumnos del Taller de Empleo Plurirregional "Vive la Piedra, trabájala II"	Marzo de 2010	Comarca del Maestrazgo y Ayuntamiento de La Iglesuela del Cid
9.	Concurso Infantil de Cuentos sobre Medio Ambiente	Niños/-as de 6 a 12 años de la Comarca del Maestrazgo (en todos los Colegios Públicos de la Comarca)	Abril y mayo de 2010	Comarca del Maestrazgo
10.	Jornada de Plantas Medicinales	Población comarcal	26 de junio de 2010	Comarca del Maestrazgo en colaboración con la Asociación para el Desarrollo del Maestrazgo (ADEMA)

COMUNIDAD AUTÓNOMA:	ARAGÓN			
ZONA RURAL:	MAESTRAZGO			
1	CARACTERIZACIÓN DE LA ZONA RURAL			
	1.5 ASPECTOS AMBIENTALES			
11	Curso de la Universidad de Verano de Teruel "Geología Práctica"	Universitarios y estudiantes en geología	Agosto 2.010	Comarca del Maestrazgo y Universidad de Verano de Teruel

COMUNIDAD AUTÓNOMA: ARAGÓN
ZONA RURAL: MAESTRAZGO

MAPAS Y FIGURAS FORMULARIO 1.4



COMUNIDAD AUTÓNOMA: **ARAGÓN**

ZONA RURAL: **MAESTRAZGO**

MAPAS Y DATOS FORMULARIO 1.5

