



PROGRAMA DE DESARROLLO RURAL SOSTENIBLE (2010-2014)

FORMULARIO 1. CARACTERIZACIÓN DE LA ZONA RURAL

COMUNIDAD AUTÓNOMA:	ARAGON
PLAN DE ZONA:	COMARCA DE TARAZONA Y EL MONCAYO

Para rellenar el formulario siga las instrucciones de la guía

COMUNIDAD AUTÓNOMA:	ARAGON
ZONA RURAL:	COMARCA DE TARAZONA Y EL MONCAYO
1	CARACTERIZACIÓN DE LA ZONA RURAL
1.1 DELIMITACIÓN Y CALIFICACIÓN	
Delimitación por términos municipales:	
Superficie	208,20 Km2
Nº municipios	15
Población de la zona (nº habitantes)	3614 (2009)
Justificación inclusión de municipios no rurales:	
Principales núcleos urbanos o rurales de referencia (cabeceras de comarca):	
Novallas	
Calificación	
<input checked="" type="checkbox"/>	A revitalizar
<input type="checkbox"/>	Intermedia
<input type="checkbox"/>	Periurbana
Nivel de prioridad de la zona (1,2,3 o sin prioridad)	1
Razones de inclusión de la zona en el PDRS:	
<input checked="" type="checkbox"/>	Área integrada en la Red Natura 2000
<input type="checkbox"/>	Zona de agricultura de montaña
<input checked="" type="checkbox"/>	Otras
	Baja densidad de población
	Bajo nivel de renta

Para rellenar el formulario siga las instrucciones de la guía

COMUNIDAD AUTÓNOMA:	ARAGON
ZONA RURAL:	COMARCA DE TARAZONA Y EL MONCAYO
1	CARACTERIZACIÓN DE LA ZONA RURAL

1.2 ACTIVIDADES ECONÓMICAS Y EMPLEO

Aportación de la zona al PIB	0,18 % del RDB de Aragón (2006)
Renta	9.900 per capita (2006)

Actividad, ocupación y desempleo por sectores y municipios:

<input checked="" type="checkbox"/> Sector primario:		
Actividad:	% Ocupación	% Desempleo
Agricultura	21	2,3

<input checked="" type="checkbox"/> Sector secundario:		
Actividad:	% Ocupación	% Desempleo
Industria	13	37,3
Construcción	16	11,8

<input checked="" type="checkbox"/> Sector terciario:		
Actividad:	% Ocupación	% Desempleo
Servicios	50	45,8

Análisis de los sectores económicos:

Actividad:	Cód. CNAE
Agricultura 3,4% (2007)	1
Industria y Construcción 51,8% (2007)	10,22,29,30,41,43
Servicios 42,5% (2007)	46,47,49,56,84

Para rellenar el formulario siga las instrucciones de la guía

COMUNIDAD AUTÓNOMA:	ARAGON
ZONA RURAL:	COMARCA DE TARAZONA Y EL MONCAYO
1	CARACTERIZACIÓN DE LA ZONA RURAL
1.3 INFRAESTRUCTURAS Y EQUIPAMIENTOS BÁSICOS	
<input checked="" type="checkbox"/> Infraestructuras de transporte	<p>Red de Carreteras del Estado (N-121 y N-122) 29,9 Km</p> <p>Red de Carreteras del Gobierno de Aragón (primer, segundo y tercer orden) RAA III 10,3 km</p> <p>Red de Carreteras de Diputación Provincial de Zaragoza 71,5 Km</p> <p>Otras carreteras de ámbito local 54,0 km</p>
<input checked="" type="checkbox"/> Transporte público	Añón-Alcala-Vera de Moncayo-Tarazona. Vera-Trasmoz-Litago-Lituénigo-San Martín-Tarazona. Tarazona-Tudela-Zaragoza-Barcelona-Soria-Salamanca-Valladolid.
Hidráulicas	
<input type="checkbox"/> Abastecimientos	
<input type="checkbox"/> Saneamiento	
<input checked="" type="checkbox"/> Depuración	
<input checked="" type="checkbox"/> Regadío	
<input type="checkbox"/> Otros usos productivos	
<input checked="" type="checkbox"/> Gestión de residuos	Recogida de orgánica, vidrio, papel y pilas
Energía	
<input checked="" type="checkbox"/> Generación	Producción de Energía Eléctrica Central Hidroeléctrica "Morca", "Morana", "Queiles II" y " los Fayos" (4)
<input type="checkbox"/> Transporte	
<input type="checkbox"/> Distribución	
Telecomunicación e información	
<input checked="" type="checkbox"/> Telefonía fija	<input checked="" type="checkbox"/> Telefonía móvil
<input checked="" type="checkbox"/> Internet banda ancha	
Banda ancha mediante estación , satélite	

Para rellenar el formulario siga las instrucciones de la guía

COMUNIDAD AUTÓNOMA:	ARAGON
ZONA RURAL:	COMARCA DE TARAZONA Y EL MONCAYO

1 CARACTERIZACIÓN DE LA ZONA RURAL

1.4 POBLACIÓN HUMANA Y ESTADO DE BIENESTAR

Sistema de poblamiento. (Insertar mapa zona rural que represente distribución población en MAPA 1.4) [MAPA 1.4](#)

Análisis poblacional

Gráfico evolución población (Insertar figura en MAPA 1.4) [MAPA 1.4](#)

Pirámide poblacional de edades y sexo. (Insertar figura en MAPA 1.4) [MAPA 1.4](#)

Densidad de población

Municipio/Zona	Densidad (hab/km2)
1. Comarca de Tarazona y el Moncayo	17,3/ km2
2. _____	_____
3. _____	_____
4. _____	_____
5. _____	_____
6. _____	_____

<input checked="" type="checkbox"/> Tasa de envejecimiento	0,329
<input checked="" type="checkbox"/> Tasa de dependencia	0,693
<input checked="" type="checkbox"/> Coeficiente de sustitución	0,779

<input checked="" type="checkbox"/> Tasa de masculinidad	< 16 años	10-14 años	≥ 65 años
	1,14	0,9	0,78

Grupos con necesidades especiales o vulnerables

<input checked="" type="checkbox"/> Mujeres	<input type="checkbox"/> Jóvenes	<input checked="" type="checkbox"/> Mayores
<input checked="" type="checkbox"/> Discapacitados	<input type="checkbox"/> Dependientes	<input type="checkbox"/> Otros

Población inmigrante

Población	País Origen	Edades	Sexo	Localización
327	ECUADOR	_____	_____	_____
305	RUMANIA	_____	_____	_____
142	MARRUECOS	_____	_____	_____
105	ARGELIA	_____	_____	_____
83	COLOMBIA	_____	_____	_____

COMUNIDAD AUTÓNOMA:		ARAGON			
ZONA RURAL:		COMARCA DE TARAZONA Y EL MONCAYO			
1 CARACTERIZACIÓN DE LA ZONA RURAL					
1.4 POBLACIÓN HUMANA Y ESTADO DE BIENESTAR					
Servicios de seguridad y protección civil					
<input checked="" type="checkbox"/> Guardia civil	Personal (nº)	Vehículos (Tipo y nº)	Equipos (Tipo y nº)	Localización	
	7	Dos Todo Terreno	Equipamientos individuales	Vera de Moncayo	
	_____	_____	_____	_____	
	_____	_____	_____	_____	
<input type="checkbox"/> Policía	Personal (nº)	Vehículos (Tipo y nº)	Equipos (Tipo y nº)	Localización	
	_____	_____	_____	_____	
	_____	_____	_____	_____	
<input type="checkbox"/> Bomberos	Personal (nº)	Vehículos (Tipo y nº)	Equipos (Tipo y nº)	Localización	
	_____	_____	_____	_____	
	_____	_____	_____	_____	
<input type="checkbox"/> Protección civil	Personal (nº)	Vehículos (Tipo y nº)	Equipos (Tipo y nº)	Localización	
	_____	_____	_____	_____	
	_____	_____	_____	_____	
<input checked="" type="checkbox"/> Otros	Retenes forestales				
	Personal (nº)	Vehículos (Tipo y nº)	Equipos (Tipo y nº)	Localización	
	_____	_____	_____	_____	
	_____	_____	_____	_____	
<input type="checkbox"/> Conflictividad social	Motivo	Número	Localización		
	_____	_____	_____	_____	
	_____	_____	_____	_____	
	_____	_____	_____	_____	
Formación de la población					
País de Nacimiento	Analfabetos	Sin estudios	1º Grado	2º Grado	3º Grado
	11	113	975	3.439	826
_____	_____	_____	_____	_____	_____
_____	_____	_____	_____	_____	_____
_____	_____	_____	_____	_____	_____
_____	_____	_____	_____	_____	_____

COMUNIDAD AUTÓNOMA:		ARAGON	
ZONA RURAL:		COMARCA DE TARAZONA Y EL MONCAYO	
1 CARACTERIZACIÓN DE LA ZONA RURAL			
1.4 POBLACIÓN HUMANA Y ESTADO DE BIENESTAR			
Patrimonio cultural (Elementos)			

Cultura			
<input type="checkbox"/>	Centros culturales	_____	
<input checked="" type="checkbox"/>	Bibliotecas	2 Bibliotecas públicas, 2 Bibliotecas no especializadas	
<input type="checkbox"/>	Acontecimientos culturales permanentes	_____	
Sanidad			
<input checked="" type="checkbox"/>	Servicios existentes	<input type="checkbox"/>	Centros de información y asesoramiento
<input type="checkbox"/>	Centros de día/noche	<input checked="" type="checkbox"/>	Residencias
6 Hogares para personas mayores		_____	
1 servicio social comunitario		_____	
Situación y disponibilidad de viviendas			
Vivienda disponible		Localización	
Vivienda en Propiedad 88,7 %; Viviendas principales 63,74 %		_____	
Vivienda en alquiler 6,8 %; Vivienda secundarias 18,24 %		_____	
Otra forma de vivienda 4,5; Viviendas vacías 17,41 %		_____	
Otras viviendas 0,51 %		_____	
<input checked="" type="checkbox"/> Entidades sin ánimo de lucro			
Nombre	Actividad	Sede	Voluntariado
91 asociaciones reconocidas por la comarca	_____	_____	<input type="checkbox"/>
_____	_____	_____	<input type="checkbox"/>
_____	_____	_____	<input type="checkbox"/>
_____	_____	_____	<input type="checkbox"/>

Para rellenar el formulario siga las instrucciones de la guía

COMUNIDAD AUTÓNOMA:	ARAGON
ZONA RURAL:	COMARCA DE TARAZONA Y EL MONCAYO
1	CARACTERIZACIÓN DE LA ZONA RURAL

1.5 ASPECTOS AMBIENTALES

<input checked="" type="checkbox"/>	Encuadre geográfico. (Insertar mapa de localización de la zona en el ámbito geográfico en MAPA 1.5)			MAPA 1.5
<input checked="" type="checkbox"/>	Patrimonio geológico			
	Elemento	Estado de conservación	Necesidades de protección	Aptitud
	Glaciarismo y periglaciarismo en Añón			
	Los Mayos de los Fayos			
	Peñas de Herrera en Añón			
<input checked="" type="checkbox"/>	Espacios Naturales Protegidos (Incluida la Red Natura 2000)			
	Figura	Estado de conservación	Necesidades de protección	Aptitud
	Parque Natural del Moncayo			
	LIC Moncayo			
	LIC Maderuela			
	ZEPA Sierra del Moncayo-Los Fayos-Sierra de Armas			
<input checked="" type="checkbox"/>	Especies de flora y fauna amenazadas y hábitat relevantes para la zona			
	Especie	Estado de conservación	Necesidades de protección	Aptitud
	Carex acutiformis			
	Cangrejo autóctono de río			
	Aguila Azor perdicera			
	Cherphilu duponti			
	Aguilucho palido			
	Pseudamnicola navasiana			
	Pyrenaearia navasi			
	Ardea Purpurea			
	Garza imperial			
	Lobo de río/Locha			
	Visión europeo			
	Murcielago ratonero mediano			
	Murcielago ratonero grande			
	Neophron percnopterus			
	Ganga			
	Ortega			

COMUNIDAD AUTÓNOMA:	ARAGON		
ZONA RURAL:	COMARCA DE TARAZONA Y EL MONCAYO		
1	CARACTERIZACIÓN DE LA ZONA RURAL		
1.5	ASPECTOS AMBIENTALES		
Pyrrhocorax pyrrhocorax			
Rhinolophus ferrumequin			
Bagre			
Brezales secos europeos			
Brezales alpinos y boreales			
Brezales			
Formaciones estables xerotermófilas de Buxus sempervirens en pendientes rocosas			
Formaciones montanas de Cytisus purgans			
Matorral arborescente con Juniperus spp.			
Prados Ibéricos silíceos de Festuca indigesta			
Prados alpinos y subalpinos calcáreos			
Zonas suestépicas de gramíneas y anuales de Thero-Brachypodietea			
Prados húmedos mediterráneos de hierbas altas del Molinon-Holoschoenion			
Desprendimientos mediterráneos occidentales y termófilos			
Pendientes rocosas calcícolas con vegetación casmofítica			
Pendientes rocosas silícícolas con vegetación casmofítica			
Hayedos acidófilos atlánticos con sotobosque de Ilex y a veces de Taxus			
Robledales galaico-portugueses con Quercus robur y Quercus pyrenaica			

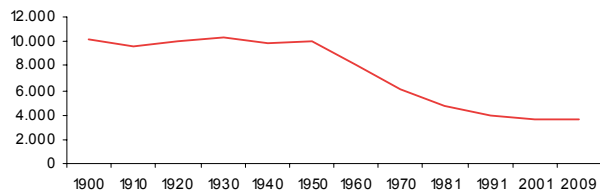
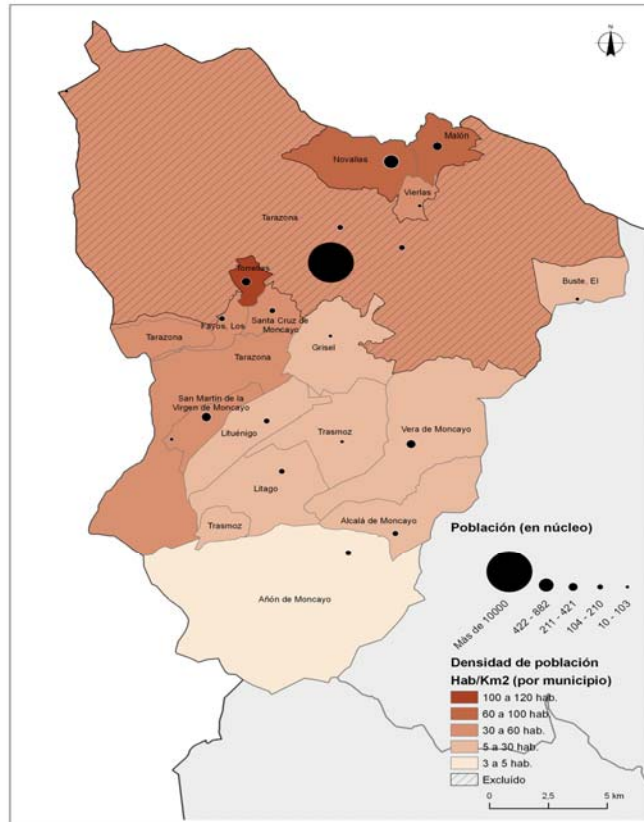
COMUNIDAD AUTÓNOMA:	ARAGON		
ZONA RURAL:	COMARCA DE TARAZONA Y EL MONCAYO		
1	CARACTERIZACIÓN DE LA ZONA RURAL		
1.5 ASPECTOS AMBIENTALES			
Bosques galería de Salix alba y Populus alba			
Bosques de Quercus ilex y Quercus			
<input checked="" type="checkbox"/>	Paisajes rurales		
	Tipo de paisaje	Estado de conservación	Necesidades de protección
	Bosques de Pinares, hayedos y quercir		
	Afloramientos rocosos y canchales		
	Embalses		
	Cultivos		
	Espacios de vegetación arbustiva		
<input checked="" type="checkbox"/>	PORN's y Otros Planes Ambientales		
	1. Abarcando la sierra del Moncayo y los Fayos se extiende el ambito del Decreto 265/2007, de 23 Octubre		
	2. del Gobierno de Aragón		
	3. Plan Rector de Uso y Gestión, Decreto 225/2002 de 25 de Junio del Gobierno de Aragón		
	Estado de las aguas. (Adjuntar datos en MAPA 1.5)		MAPA 1.5
<input type="checkbox"/>	Datos aguas subterráneas		
<input type="checkbox"/>	Datos aguas superficiales		
<input checked="" type="checkbox"/>	Plan Hidrológico de Demarcación	Cuenca del Ebro	
<input type="checkbox"/>	Elementos más sensibles al cambio climático		
	1. Especies de Flora y fauna existentes		
	2.		
	3.		
	4.		
	Estado del suelo. (Adjuntar datos en MAPA 1.5)		MAPA 1.5
<input checked="" type="checkbox"/>	Datos zonas erosivas		
<input checked="" type="checkbox"/>	Datos suelos contaminados		
	Sistemas de gestión ambiental		
<input type="checkbox"/>	EDAR		
<input checked="" type="checkbox"/>	RSU		
<input checked="" type="checkbox"/>	Papel y cartón		
<input checked="" type="checkbox"/>	Vidrio		
<input checked="" type="checkbox"/>	Envases		
<input checked="" type="checkbox"/>	Pilas		
<input type="checkbox"/>	Otros		

COMUNIDAD AUTÓNOMA:	ARAGON		
ZONA RURAL:	COMARCA DE TARAZONA Y EL MONCAYO		
1	CARACTERIZACIÓN DE LA ZONA RURAL		
1.5 ASPECTOS AMBIENTALES			
Amenazas antrópicas para el medio ambiente			
1.	_____		
2.	_____		
3.	_____		
4.	_____		
Uso público no consuntivo del medio natural			
	Elemento del medio usado	Uso	
	_____	_____	
	_____	_____	
	_____	_____	
Educación ambiental de la población (Cursos, charlas,...)			
		Dirigido a:	Año
1.	Programa de Atención al Visitante y Programa Educativo del Parque Natural del Moncayo	Publico en General y Colegios	_____
2.	_____	_____	_____
3.	_____	_____	_____
4.	_____	_____	_____
		Entidad que lo imparte	_____
		Gobierno de Aragón	_____

COMUNIDAD AUTÓNOMA: ARAGON

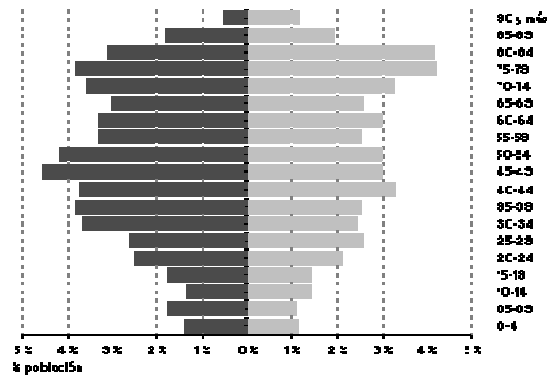
ZONA RURAL: COMARCA DE TARAZONA Y EL MONCAYO

MAPAS Y FIGURAS FORMULARIO 1.4



Hombres 1.933

Mujeres 1.683



COMUNIDAD AUTÓNOMA: **ARAGON**

ZONA RURAL: **COMARCA DE TARAZONA Y EL MONCAYO**

MAPAS Y DATOS FORMULARIO 1.5

