



PROGRAMA DE DESARROLLO RURAL SOSTENIBLE (2011-2015)

FORMULARIO 1. CARACTERIZACIÓN DE LA ZONA RURAL

COMUNIDAD AUTÓNOMA:	ARAGÓN
PLAN DE ZONA:	COMARCA CAMPO DE BELCHITE

COMUNIDAD AUTÓNOMA:	ARAGÓN
ZONA RURAL:	COMARCA CAMPO DE BELCHITE
1	CARACTERIZACIÓN DE LA ZONA RURAL
1.1 DELIMITACIÓN Y CALIFICACIÓN	
Delimitación por términos municipales:	
Superficie	1.043,80 km ²
Nº municipios	15
Población de la zona (nº habitantes)	5.288 (año 2009)
Justificación inclusión de municipios no rurales:	
Principales núcleos urbanos o rurales de referencia (cabeceras de comarca):	
BELCHITE	
Calificación	
<input checked="" type="checkbox"/>	A revitalizar
<input type="checkbox"/>	Intermedia
<input type="checkbox"/>	Periurbana
Nivel de prioridad de la zona (1,2,3 o sin prioridad)	1
Razones de inclusión de la zona en el PDRS:	
<input checked="" type="checkbox"/>	Área integrada en la Red Natura 2000
<input type="checkbox"/>	Zona de agricultura de montaña
<input checked="" type="checkbox"/>	Otras
	Baja densidad de población
	Bajo nivel de renta

COMUNIDAD AUTÓNOMA: ARAGÓN

ZONA RURAL: COMARCA CAMPO DE BELCHITE

1 CARACTERIZACIÓN DE LA ZONA RURAL

1.2 ACTIVIDADES ECONÓMICAS Y EMPLEO

Aportación de la zona al PIB **0,28 % del RDB de Aragón (2006)**
 Renta **10.575 RDB per cápita (2006)**

Actividad, ocupación y desempleo por sectores y municipios:

<input checked="" type="checkbox"/> Sector primario:		
Actividad:	% Ocupación	% Desempleo
AGRICULTURA (año 2009)	28,5	2,7

<input checked="" type="checkbox"/> Sector secundario:		
Actividad:	% Ocupación	% Desempleo
INDUSTRIA (año 2009)	22,9	33,6
CONSTRUCCIÓN (año 2009)	10,3	16

<input checked="" type="checkbox"/> Sector terciario:		
Actividad:	% Ocupación	% Desempleo
SERVICIOS (año 2009)	38,3	43,6

Análisis de los sectores económicos:

Actividad:	Cód. CNAE
Agricultura, ganadería, caza y servicios relacionados con las mismas(3,56%)	01
Fabricación de vehículos de motor, remolques y semirremolques (1,79%)	29
Administración Pública y defensa; Seguridad Social obligatoria (1,11%)	84
Comercio al por menor, excepto de vehículos de motor y motocicletas (0,99%)	47

COMUNIDAD AUTÓNOMA: ARAGÓN

ZONA RURAL: COMARCA CAMPO DE BELCHITE

1 CARACTERIZACIÓN DE LA ZONA RURAL

1.3 INFRAESTRUCTURAS Y EQUIPAMIENTOS BÁSICOS

Infraestructuras de transporte
 A-222 .Une el Burgo de Ebro con Montalbán, atravesando Belchite y Lécera
 A-220. Sale de Belchite dirección Fuentetodos
 Desde Belchite parten la A-1307 dirección Azaila y la A- 1506 dirección Daroca

Transporte público Tres líneas de autobus para conectar los municipios

Hidráulicas

Abastecimientos
 Saneamiento
 Depuración
 Regadío
 Otros usos productivos

Gestión de residuos Recogida de orgánica, vidrio, papel y pilas

Energía

Generación Eólica (3) , Solar fotovoltaica (1)
 Transporte
 Distribución

Telecomunicación e información

Telefonía fija Telefonía móvil Internet banda ancha
 Banda ancha mediante estación y satélite

COMUNIDAD AUTÓNOMA: **ARAGÓN**

ZONA RURAL: **COMARCA CAMPO DE BELCHITE**

1 CARACTERIZACIÓN DE LA ZONA RURAL

1.4 POBLACIÓN HUMANA Y ESTADO DE BIENESTAR

Sistema de poblamiento. (Insertar mapa zona rural que represente distribución población en MAPA 1.4) [MAPA 1.4](#)

Análisis poblacional

Gráfico evolución población (Insertar figura en MAPA 1.4) [MAPA 1.4](#)

Pirámide poblacional de edades y sexo. (Insertar figura en MAPA 1.4) [MAPA 1.4](#)

Densidad de población [MAPA 1.4](#)

Municipio/Zona	Densidad (hab/km2)
1. Comarca Campo de Belchite	5,06
2. _____	_____
3. _____	_____
4. _____	_____
5. _____	_____
6. _____	_____

Tasa de envejecimiento **0'353**

Tasa de dependencia **0'080**

Coeficiente de sustitución **0'50**

Tasa de masculinidad	< 16 años	16-64 años	≥ 65 años
<input checked="" type="checkbox"/>	1,09	1,33	0,94

Grupos con necesidades especiales o vulnerables

Mujeres Jóvenes Mayores

Discapacitados Dependientes Otros

Población inmigrante

Población	País Origen	Edades	Sexo	Localización
156	Rumania	_____	_____	_____
38	Marruecos	_____	_____	_____
37	Ucrania	_____	_____	_____
18	Ecuador	_____	_____	_____
11	Argentina	_____	_____	_____

Servicios de seguridad y protección civil

<input checked="" type="checkbox"/>	Guardia civil	Personal (nº) 8	Vehículos (Tipo y nº) 2	Equipos (Tipo y nº)	Localización
<input type="checkbox"/>	Policía	Personal (nº)	Vehículos (Tipo y nº)	Equipos (Tipo y nº)	Localización
<input type="checkbox"/>	Bomberos	Personal (nº)	Vehículos (Tipo y nº)	Equipos (Tipo y nº)	Localización
<input checked="" type="checkbox"/>	Protección civil	Personal (nº) 32	Vehículos (Tipo y nº) Camiones sistema 15 Vehículo todoterreno 1	Equipos (Tipo y nº)	Localización
<input checked="" type="checkbox"/>	Otros	Retenes forestales			
		Personal (nº) 7	Vehículos (Tipo y nº) Vehículo todoterreno 1	Equipos (Tipo y nº)	Localización
<input type="checkbox"/>	Conflictividad social	Motivo	Número	Localización	

Formación de la población

País de Nacimiento	Analfabetos	Sin estudios	1º Grado	2º Grado	3º Grado
	14	118	446	1.196	182

Patrimonio cultural (Elementos)

148 Bienes Culturales localizados entre los que se encuentran: yacimientos arqueológicos, paleontológicos, Bienes de Interés Cultural ó Parque culturales

B.I.C.

Castillo de Codo. Municipio de Codo. Categoría: Zona Arqueológica

Torre de Almonacid de la Cuba. Municipio de Almonacid de la Cuba. Categoría: Zona Arqueológica

Presa Romana. Municipio de Almonacid de la Cuba. Categoría: Monumento

Villa de Belchite. Municipio de Belchite. Categoría: Sitio Histórico

Castillo de Plenas. Municipio de Plenas Categoría: Zona Arqueológica

Castillo de Fuentetodos. Municipio de Fuentetodos. Categoría: Monumento

Castillo- Palacio de los Marqueses de Lazán. Municipio de Letux Categoría: Monumento

Castillo de Moyuela. Municipio de Moyuela Categoría: Monumento

Torre del Santuario de la Virgen del Pueyo. Municipio de Belchite

La Malena. Municipio de Azuara Categoría: Zona Arqueológica

Iglesia de Nuestra Señora de la Piedad. Municipio de Azuara Categoría: Monumento

Torre del Reloj. Municipio de Belchite Categoría: Monumento

Torre de la Iglesia de Nuestra Señora de la Piedad. Municipio de Moyuela Categoría: Monumento

Casa Natal de Goya. Municipio de Fuentetodos. Categoría: Monumento

Iglesia de Santa María Magdalena. Municipio de Lécera

Iglesia de Santa Eulalia. Municipio de Moneva

Ermita de Santo Domingo. Municipio de Lécera

Yacimiento "El piquete de Atalaya". Municipio de Azuara Categoría: Zona Arqueológica

Iglesia de San Martín de Tours y torre. Municipio de Belchite

Cultura

- Centros culturales Nueve Casas de Cultura - 16 centros cívicos y 10 hogares del pensionista - 6 museos y 2 centros de interpretación
- Bibliotecas No existen publicaciones virtuales ni préstamos itinerantes dentro de la comarca.
- Acontecimientos culturales permanentes

Sanidad

- Servicios existentes Centros de información y asesoramiento
- Centros de día/noche Residencias

Dos centros de salud donde se atienden las urgencias sanitarias: Azuara y Belchite atendidos las 24 horas del día. El resto de municipios cuentan con consultorios locales donde el correspondiente médico pasa consulta con periodicidad variada. La comarca dispone de un servicio compuesto por 2 asistentes sociales y 20 mujeres auxiliares de ayuda a domicilio distribuidas por todos los municipios de la comarca. El servicio de servicios sociales siempre es insuficiente ya que si hubiera más auxiliares se podría atender mejor a la población.

Cuatro centros de asistencia social: Almonacid de la Cuba - Belchite - Codo y Moyuela Dos Residencias de ancianos: Belchite y Letux - prevista creación de nueva residencia de 40 plazas en Valmadrid

Dos ambulancias - 4 conductores / Un vehículo adaptado de la Comarca - se consideran suficientes para cubrir las necesidades de la comarca.

Situación y disponibilidad de viviendas

Vivienda disponible	Tipo de vivienda	Localización
Régimen vivienda principal		
En propiedad: 47,44 %	Viviendas principales: 51,83 %	
En alquiler: 1,55 %	Viviendas secundarias: 36,73	
Otras formas: 2,85 %	Viviendas vacías: 11,12 %	
	Otras viviendas: 0,29 %	

Entidades sin ánimo de lucro

Nombre	Actividad	Sede	Voluntariado
36 Culturales			
14 Deportivas			
17 Sociales			
4 otras			

COMUNIDAD AUTÓNOMA:	ARAGON
----------------------------	--------

ZONA RURAL:	COMARCA CAMPO DEBELCHITE
--------------------	--------------------------

1 CARACTERIZACIÓN DE LA ZONA RURAL

1.5 ASPECTOS AMBIENTALES

Encuadre geográfico. (Insertar mapa de localización de la zona en el ámbito geográfico en MAPA 1.5) [MAPA 1.5](#)

Patrimonio geológico

Elemento	Estado de conservación	Necesidades de protección	Aptitud
Diapiro de Moneva			
Yacimiento de Moyuela			
Cluse del río Aguasvivas en Almonacid de la Cuba			
Slumps de Puebla de Albornón			
Yacimiento de Almonacid de la Cuba			

Espacios Naturales Protegidos (Incluida la Red Natura 2000)

Figura	Estado de conservación	Necesidades de protección	Aptitud
LIC La Lomaza de Belchite			
LIC Planas y estepas margen drcha del Ebro			
LIC El Planerón			
ZEPA Río Huerva y Las Planas			
ZEPA Estepas de Belchite - El Planerón - La Lomaza			
Reserva Ornitológica de El Planerón	Gestionado por la Sociedad Española de Ornitología		Disponen de su propio programa educativo
Refugio de Fauna Silvestre La Lomaza de Belchite			
No existe Planes de Gestión ni otros instrumentos de planificación en los espacios de la Red Natural			

Especies de flora y fauna amenazadas y hábitat relevantes para la zona

Especie	Estado de conservación	Necesidades de protección	Aptitud
Pastizales salinos mediterráneos (Juncetalia maritima)			
Matorrales halófilos mediterráneos y termoatlánticos (Sarcocornetea)			
Matorrales halonitrófilos ibéricos (Pegano-Salsoletea)			
Estepas salinas (Limonieta)			
Estepas yesosas (Gypsophiletalia)			
Matorral arborescente con Juniperus sp			
Matorrales termomediterráneos y pre-es			
Zonas subestépicas de gramíneas y anuales de Thero-Brachypodietea			
Prados húmedos mediterráneos de hierbas altas del Molinion-Holoschoenion			
Zonas subestépicas de gramíneas y anuales de Thero-Brachypodietea			
Pendientes rocosas calcícolas con vegetación casmofítica			
Cuevas no explotadas por el turismo			
Robledales ibéricos de Quercus faginea y Quercus canariensis			
Bosques galería de Salix alba y Populus alba			
Galerías y matorrales ribereños termomediterráneos (Nerio-Tamaricetea y Securinegion tinctoriae)			
Bosques de Quercus ilex y Quercus rotundifolia			
Fauna			
Austropotam papilles			
Hieraaetus fasciatus			
Falco naumanni			
Grus grus			
Lutra lutra			
Barbatula barbatula			
Pterocles alchata			
Pterocles orientalis			
Tetrax tetrax			
Chersophilu duponti			
Neophron percnopterus			
Pyrrhocorax			

**Paisajes rurales**

Tipo de paisaje	Estado de conservación	Necesidades de protección	Aptitud
Zonas urbanas, poco desarrolladas y compactas			
Zonas industriales, comerciales y de transporte, existentes únicamente en la localidad de Belchite.			
Zonas de extracción minera, vertederos y de construcción, repartidas principalmente al sur de la comarca.			
Tierras de labor, de cereal de secano			
Zonas agrícolas heterogéneas, de escasa representación en la vega del río Aguasvivas.			
Bosques, al sur, dominando los pinares.			
Espacios de vegetación arbustiva y/o herbácea, rodeando las zonas boscosas.			
Espacios abiertos con poca o sin vegetación, de tipo estepario y dominante en la comarca.			
Zonas húmedas continentales, representadas en las cuencas endorreicas.			

**PORN's y Otros Planes Ambientales**

- No existen planes de gestión ni otros instrumentos de planificación
-
-

Estado de las aguas. (Adjuntar datos en MAPA 1.5)[MAPA 1.5](#)

Datos aguas subterráneas



Datos aguas superficiales



Plan Hidrológico de Demarcación

**Elementos más sensibles al cambio climático**

- Especies de flora y fauna existentes
-
-
-

Estado del suelo. (Adjuntar datos en MAPA 1.5)[MAPA 1.5](#)

Datos zonas erosivas



Datos suelos contaminados

Sistemas de gestión ambiental

<input checked="" type="checkbox"/>	EDAR	Belchite - Lécera - Azuara
<input checked="" type="checkbox"/>	RSU	
<input checked="" type="checkbox"/>	Papel y cartón	
<input checked="" type="checkbox"/>	Vidrio	
<input checked="" type="checkbox"/>	Envases	
<input checked="" type="checkbox"/>	Pilas	
<input type="checkbox"/>	Otros	Prevista la creación de un punto limpio comarcal en 2011 en el municipio de Almonacid de la Cuba, a través del cual se gestionen todos los puntos de recogida. Todos los municipios disponen de puntos de recogida - puntos limpios

Amenazas antrópicas para el medio ambiente

1. _____
2. _____
3. _____
4. _____

Uso público no consuntivo del medio natural

Elemento del medio usado	Uso
_____	_____
_____	_____
_____	_____

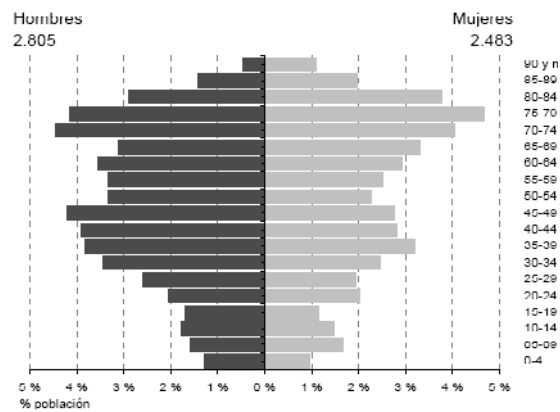
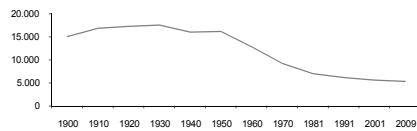
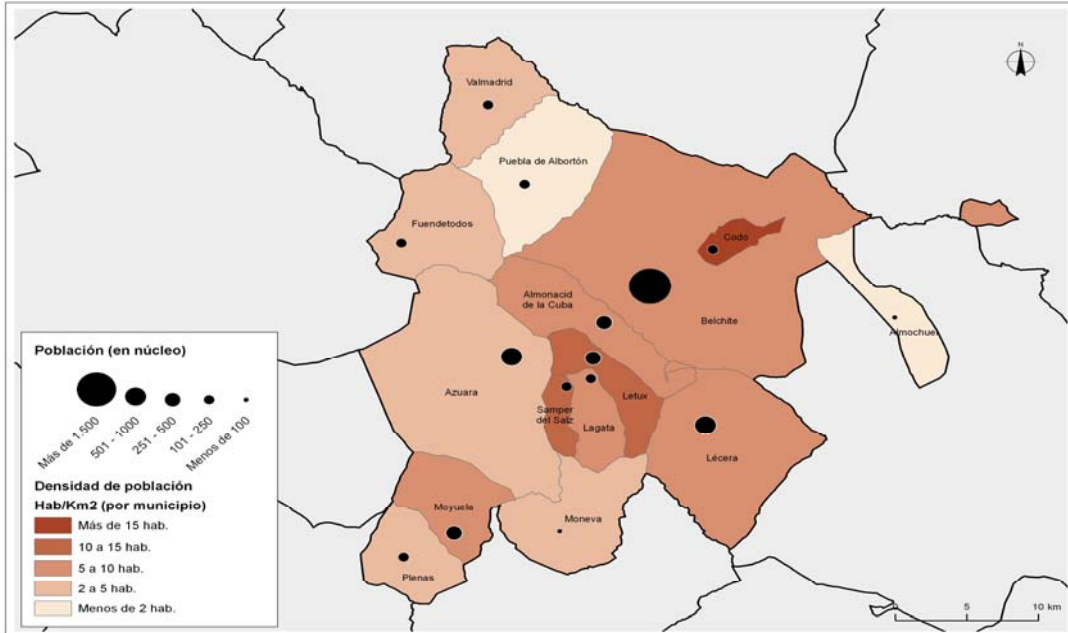
Educación ambiental de la población (Cursos, charlas,...)

	Dirigido a:	Año	Entidad que lo imparte
1. Programa Educativo Reserva Ornitológica del Planerón	todos los públicos	_____	SEO
2. Fuendeverde	todos los públicos	_____	Ayto. Fuendetodos
3. Identificación de aves esteparias	aficionados a la ornitología	_____	SODEMASA
4. Actividades variadas de educación ambiental por los municipios	todos los públicos	_____	SODEMASA

COMUNIDAD AUTÓNOMA: **ARAGÓN**

ZONA RURAL: **COMARCA CAMPO DE BELCHITE**

MAPAS Y FIGURAS FORMULARIO 1.4



COMUNIDAD AUTÓNOMA: ARAGÓN

ZONA RURAL: COMARCA CAMPO DE BELCHITE

MAPAS Y DATOS FORMULARIO 1.5

