

El Paisaje Protegido de los Pinares de Rodeno es un bien natural y dispone de una amplia red de **infraestructuras de uso público** que te permitirán disfrutar y conocer sus valores naturales y culturales.



En el **Centro de Interpretación**, situado entre Bezas y Albarracín, en la casa forestal de **Dornaque**, te informarán del patrimonio natural y cultural y las posibilidades que te brinda el espacio en función de tus expectativas e intereses.



Existe una **red de senderos** que recorren el espacio natural protegido mostrando toda su riqueza y diversidad. Atiende a la señalización y no abandones los senderos marcados para no molestar a los animales.



Ir en silencio te permitirá observar la fauna.



Recuerda llevar prismáticos para apreciar la fauna y toda la belleza de los paisajes.



Paisaje Protegido
Pinares de Rodeno

Regulación de escalada



DIRECCIONES DE INTERÉS:



Paisaje Protegido de los Pinares de Rodeno
C/ San Francisco, 27 - Teruel - Tfno: 978 64 11 45 - Fax: 978 64 12 31


Centro de Interpretación de Dornaque
Tfno: 978 68 10 72


Información Centros de Interpretación
Sodemasa - Tfno: 976 07 00 02


En 1995 se declaró el Paisaje Protegido de los Pinares de Rodeno con el objetivo de proteger los valores paisajísticos que ofrecen sus **modelados de areniscas y conglomerados** en combinación con las masas de **pino rodeno** (*Pinus pinaster*). Además, alberga en su interior una representación de arte rupestre levantino de gran interés.


La conservación de este espacio natural protegido depende de la colaboración de todos. Por ello, existe un conjunto de recomendaciones y normativa que nos permitirá seguir disfrutando de sus incalculables valores:


 No se permite la acampada en cualquiera de sus modalidades en el interior del Paisaje Protegido.

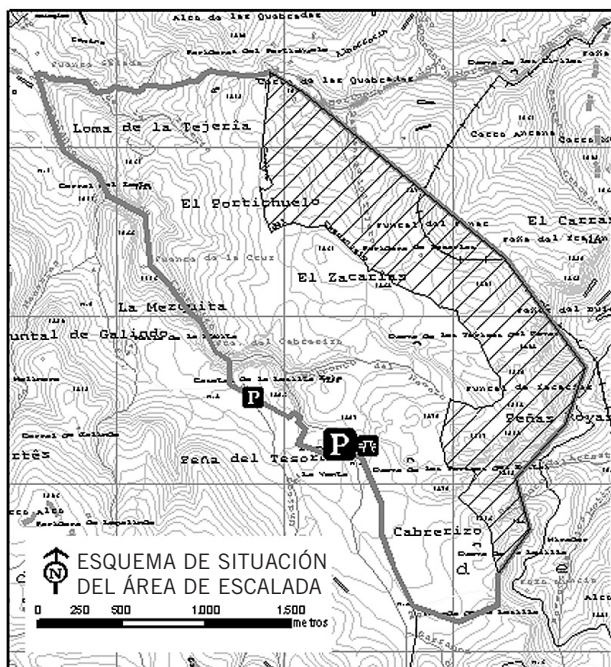
 No se permite hacer fuego. Si ves humo o cualquier anomalía, llama al 112 (SOS Aragón). La llamada es gratuita y atenderán cualquier emergencia.

 Sólo se permite el estacionamiento de vehículos en los lugares acondicionados para ello, atiende a la señalización.

 Para evitar afecciones a la flora y molestar a la fauna, no se permite llevar animales sueltos.

 Tras tu visita, recoge la basura generada y deposítala en un contenedor o papelería.

 Las pinturas y manifestaciones rupestres son un bien cultural de gran valor, disfruta de ellas sin dañarlas.



La **escalada en bloque (boulder)**, se encuentra regulada de forma específica para evitar molestias a las aves y alteraciones de la roca.



Con carácter general, se prohíbe la escalada en el Paisaje Protegido salvo en la zona general de escalada (ver mapa). En los acantilados de dicha zona (ver mapa, área rayada) se prohíbe la escalada del 10 de enero al 15 de agosto por motivos de nidificación de aves.

En terrenos de propiedad privada, se requiere autorización del propietario

No se permite hacer clecas. Procura minimizar el uso de magnesio sobre la roca.

