



CASTELLANO

ARAGÓN

/ SLOWDRIVING, VIAJAR SIN PRISAS

LA EXPERIENCIA DE VIAJAR SIN PRISAS, SIN VELOCIDAD. SOLO TÚ, UN MARAVILLOSO ENTORNO Y LA CARRETERA. ABRE LAS VENTANILLAS, SIENTE EL AIRE, SIENTE CADA CURVA. DISFRUTA DE LOS COLORES, LOS PAISAJES, LOS OLORES Y DE RINCONES QUE NO PENSABAS QUE EXISTÍAN.



PAISAJES INOLVIDABLES



RUTAS SLOW DRIVING

/ 1	RUTA REYES DE ARAGÓN	4
/ 2	RUTA ORÍGENES DEL REINO DE ARAGÓN	8
/ 3	RUTA DE LOS CASTILLOS	10
/ 4	RUTA SECRETOS DEL PREPIRINEO	12
/ 5	RUTA CORAZÓN DEL MONCAYO	14
/ 6	RUTA PUERTOS DEL SILENCIO	16
/ 7	RUTA DE LOS MONTES UNIVERSALES	18
/ 8	RUTA MARAVILLAS DE TENA Y EL SERRABLO	20
/ 9	LA RONDA DE ORDESA	22
/ 10	RUTA DEL PIRINEO SALVAJE	24
/ 11	RUTA PREPIRINEO INSÓLITO	26
/ 12	RUTA DEL DESIERTO Y LAS CARTUJAS	28
/ 13	RUTA DEL EBRO, GOYA Y VESTIGIOS DE LA GUERRA	30
/ 14	RUTA LA TOSCANA ARAGONESA	32
/ 15	RUTA RINCONES MÁGICOS DE TERUEL	34
/ 16	RUTA DEL AGUA Y DEL MUDÉJAR	36

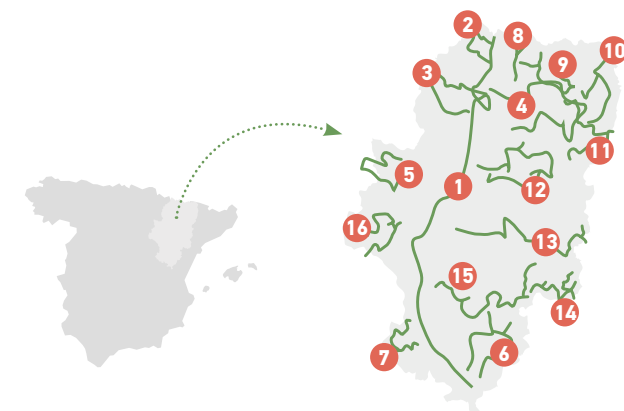


La conducción por las carreteras secundarias de Aragón en coche, en moto o en bicicleta se convierte en un placer en el concepto del «slowdriving». Descubre paisajes y poblaciones «on road» en solitario o en compañía. Una experiencia para hacer a medida, deteniéndote en aquellos puntos que llamen tu atención.

Un proyecto pionero en España con el que descubrirás toda la riqueza turística, paisajística y patrimonial de la Comunidad.

Empápate de la cultura de Aragón, de sus gentes, su gastronomía y su importante legado histórico. Hazlo despacio, sin prisas, solos la carretera y tú. Piérdete por los lugares más recónditos y vévelos «sobre la marcha».

MÁS DE 3000 KILÓMETROS DE *FILOSOFÍA SLOW DRIVING* TE ESTÁN ESPERANDO.



RUTA 1



RUTA REYES DE ARAGÓN

●→● 440 km / ⌚ 7 h 25 min / ETAPAS SUGERIDAS 5 - 6

Aragón es un destino único que ofrece atractivos que nunca dejan indiferente. Podrás descubrirlo recorriendo esta ruta que atraviesa el territorio aragonés de norte a sur, evocando el proceso histórico de formación territorial de Aragón. Desde el mítico *puerto de Somport*, entrada histórica del Reino, nacido en 1035 en los valles pirenaicos con su primer rey, Ramiro I, se extiende una apasionante ruta que atraviesa espectaculares paisajes de montaña, campiñas, viñedos, vibrantes ciudades y algunos de los pueblos más bonitos de España.

El segundo rey, Sancho Ramírez, fundó la primera ciudad de Aragón, **Jaca**, en la que descubrirás un románico increíble. El **Reino** se expandió hacia el Sur, como podrás descubrir en tu viaje: Pedro I incorporó **Huesca**, Alfonso I las ciudades de **Zaragoza** y **Daroca**, y Alfonso II, primer Rey de la Corona de Aragón, incorporó **Teruel**, ciudad del amor, el modernismo y el mudéjar.

Escapar de la rutina y viajar por Aragón es entrar en un mundo incontable de sensaciones pues cada rincón esconde una historia diferente donde tradición, aventura y modernidad son protagonistas.



1. Palacio Aljafería en Zaragoza.
2. Colegiata de Bolea.
3. Puerto de Somport.
4. Villa de Canfranc.
5. Estación de Canfranc.
6. Puente romano Luco de Jiloca.
7. Mallos de Riglos.
8. La Ciudadela de Jaca.



JACA
Jaca es la **capital del Pirineo aragonés** y fue la primera ciudad de Aragón. Su catedral es uno de los monumentos más importantes del románico peninsular, tanto por su antigüedad como por las novedades estilísticas que se exportaron desde allí al resto del románico español. Su **museo diocesano** es uno de los mejores del mundo en lo relativo a pintura medieval. La Ciudadela, una magnífica fortificación militar de planta pentagonal, es el edificio más emblemático de Jaca.

COLEGIATA DE BOLEA
Bolea se sitúa sobre un promontorio dominando las llanuras de la Hoya de Huesca/Pana de Uesca. En su punto más alto la colegiata de Santa María luce como obra maestra del **Renacimiento aragonés**. Su joya más valiosa, el retablo mayor.



Accede a la descripción de la ruta completa escaneando este QR o en la web slowdrivingaragon.com

PUERTO DE SOMPORT

El histórico Puerto de Somport, el «Summus Portus» de los romanos, está situado a casi 1700 metros de altitud y ha sido, durante siglos, el paso principal de los Pirineos centrales. Es punto de partida del tramo aragonés del Camino de Santiago francés y el Hospital de Peregrinos, hoy en ruinas, llegó a ser el tercero en importancia a nivel mundial.

ESTACIÓN DE CANFRANC

La espléndida **Estación Internacional de Canfranc** declarada **Monumento Histórico-Artístico**, representa una de las más importantes obras del modernismo español. De aire palaciego, la estación fue construida entre finales del siglo XIX y primer cuarto del siglo XX, siendo en su momento la mayor de España y la segunda de Europa.



- 6,9 km Puerto de Somport
- Coll de Labrones
- 1,6 km Estación de Canfranc
- 1,9 km Torre de los Fusileros
- 2,3 km Villa de Canfranc
- 4,5 km Villanúa
- 13,6 km Jaca
- 10,1 km Puerto y parador de Oroel
- 13 km Bernués
- 13,5 km Anzánigo
- 9,1 km Triste
- 5,4 km Embalse de la Peña
- 9,9 km Murillo de Gállego / Morillo de Gállego
- 10,1 km Ayerbe
- 13,8 km Colegiata de Bolea
- 12,3 km Castillo de Loarre
- 24,1 km Puendeluna
- 26,9 km Nuestra Señora del Salz
- 38,7 km Zaragoza

al Monasterio de Santa Fe

RUTA 1



CASTILLO DE LOARRE
Esta emblemática fortaleza, construida entre los siglos XI y XII es el **castillo más grandioso y espectacular de Aragón** y el castillo románico **mejor conservado de Europa**. La fortaleza defendía la línea fronteriza del reino de Aragón para pasar a ser, más tarde, palacio real y después monasterio. Un recorrido por sus pasadizos, torreones y mazmorras nos hará soñar con leyendas de caballeros medievales.

ZARAGOZA
Con más de dos mil años de historia, Zaragoza se configura como un gran crisol de culturas. Se pueden visitar interesantes museos de la época **romana** en la que se fundó. De su época **islámica** destaca el pa-

lacio de **La Aljafería**, una de las cimas del arte hispanomusulmán que junto a un conjunto de torres mudéjares que se perfilan en la silueta de la ciudad, han sido declaradas **Patrimonio Mundial por la UNESCO**. Durante el Renacimiento, era conocida la ciudad como la Florencia de la Península Ibérica y queda patente en los bellos edificios repartidos por todo el casco histórico como la Lonja, un caso único de edificio de estas características en una ciudad de interior. A orillas del Ebro se alza la **Basílica del Pilar**, el mayor templo barroco de España y, a pocos metros, la ecléctica **catedral de San Salvador**, centro político y religioso de la Corona de Aragón donde se juraban los Fueros y se coronaban sus reyes.

- de Zaragoza
- 11,5 km Monasterio de Santa Fe
- 18,9 km Muel
- 10,6 km Longares
- 9,2 km Cariñena
- 6,8 km Mirador del Balcón de Encinacorba (Puerto de Panizal)
- 16,1 km Mairnar
- 14,8 km Daroca
- 7,3 km San Martín del Río
- 4,4 km Báguena
- 4,4 km Añento
- 3,5 km Burbáguena
- 2,6 km Luco de Jiloca
- 11,2 km Calamocho
- 17,2 km Monreal del Campo
- 58,3 km Teruel
- 44,6 km Sariñón



MUEL
Muel es conocida por su **Taller-Escuela de cerámica** donde se elaboran auténticas obras de arte continuando con su tradición alfarera que se remonta al siglo XI. En la ermita de la Virgen de la Fuente, edificada sobre una **presa romana**, se pueden contemplar las bellas pechinas de la cúpula pintadas por un joven **Goya**.

CARIÑENA
Extensas llanuras de viñedos caracterizan el paisaje de esta comarca. En Cariñena la tierra y el paisaje se vuelven vino. Esta es una de las **zonas vitícolas con más solera de España** y sus caldos cuentan con una de las cuatro Denominaciones de Origen del vino en Aragón.



DAROCA
Al resguardo de su impresionante recinto amurallado, esta bella ciudad declarada **Conjunto Histórico**, posee uno de los mejores conjuntos monumentales de Aragón en el que puede contemplarse toda la evolución del **arte medieval**.

BÁGUENA
En el casco urbano de Báguena, a la orilla de la antigua carretera Nacional de Valencia a Burgos, destaca la **iglesia de la Asunción**. La torre, con su hermosa decoración, es una de las más **bellas torres mudéjares de Aragón**.

TERUEL
En esta bella ciudad, sus monumentos mudéjares fueron declarados **Patrimonio Mundial** en 1986. Un paseo por el casco histórico nos hace admirar la belleza del mudéjar en todo su esplendor y descubrir que es también la ciudad del Amor por su historia y sus leyendas, y la capital de los dinosaurios. Quien visite Teruel quedará seducido por las espléndidas **torres de San Martín, del Salvador, la iglesia y torre de San Pedro** (donde se encuentra el **Mausoleo de los Amantes**) o la catedral, con su maravilloso artesanado considerado como **«La Capilla Sixtina del arte Mudéjar»**.

- 9. Puerto de Oroel.
- 10. Torre de los Fusileros.
- 11. Plaza del Pilar, Zaragoza.
- 12. Daroca.
- 13. Castillo de Loarre.
- 14. Teruel.
- 15. Mausoleo de los Amantes de Teruel.
- 16. Viñedos de Cariñena.
- 17. Trufa de Sariñón.



RUTA 2



RUTA ORÍGENES DEL REINO DE ARAGÓN

→● 117 km / ⌚ 2 h 44 min / ETAPAS SUGERIDAS 2-3

Esta ruta nos conducirá a los **valles más verdes del Pirineo aragonés**. Hecho y Ansó. La influencia atlántica en el clima, con más lluvias y temperaturas más suaves, unido a la menor altitud de las montañas, confieren a estos valles un aspecto suavizado que contrasta con el resto del Pirineo aragonés.

El pausado recorrido por estos bellos parajes, que incluyen algunos de los rincones más asombrosos del Pirineo, nos permitirá viajar en el tiempo y descubrir los orígenes del **reino de Aragón** visitando lugares como el impresionante monasterio de San Juan de la Peña (con su panteón real) y los valles que originaron el nacimiento de Aragón.



Accede a la descripción de la ruta completa escaneando este QR o en la web slowdrivingaragon.com

SAN ADRIÁN DE SASABE

Uno de los **monasterios más importantes de la Alta Edad Media**. Actualmente sólo queda su preciosa iglesia románica (s.X). Según la leyenda, fue una de las ubicaciones del Santo Grial en el Pirineo.

AÍSA

Aísa da nombre a uno de los **valles más espectaculares y desconocidos del Pirineo aragonés**. El núcleo de Aísa destaca por el excelente estado de conservación de buena parte de sus casas de arquitectura popular de montaña. Esta localidad, junto con Jasa, Aragüés del Puerto, Ansó, Hecho y La Canal de Berdún, conforman el Paisaje Protegido del Parque Natural de los Valles Occidentales.

HECHO/ECHO

El Valle de Hecho/Val de Echo cuenta con una espléndida naturaleza, en la que aún se encuentran animales como el **oso pardo** o el **quebrantahuesos**. La **Selva de Oza** o el **congosto de la Boca del Infierno** son algunos de los parajes más singulares del Pirineo.

SIRESA

Su imponente **monasterio románico** del s.IX y origen carolingio, atestigua la influencia del reino franco en los orígenes de Aragón.

1. San Adrián de Sasabe.
2. Monasterio de San Juan de la Peña.
3. Santa Cruz de La Serós.
4. Hecho / Echo.
5. Otoño en el Pirineo.
6. Detalle capiteles San Juan de la Peña.
7. Aguas Tueras, Valles Occidentales.
8. Foz de Biniés.



- Aratorés
- 3,7 km
- Borau
- 1 km
- San Adrián de Sasabe
- 4,8 km
- Aísa
- 9,8 km
- Jasa
- 14,8 km
- Hecho
- 2,4 km
- Siresa
- 14,7 km
- Ansó
- 15,6 km
- Foz de Biniés
- 4,5 km
- Biniés
- 4,8 km
- Berdún
- 9 km
- Puente la Reina de Jaca
- 13,2 km
- Sia Cruz de la Serós
- 8,2 km
- San Juan de la Peña
- 11,3 km
- Bermués

ANSÓ

Pueblo monumental, declarado **Conjunto Histórico**, Bien de Interés Cultural e incluido en la lista de los **pueblos más bonitos de España**.

FOZ DE BINIÉS

La Foz de Biniés es un espectacular cañón declarado Lugar de Importancia Comunitaria (LIC) y forma parte del Paisaje Protegido de las Foces de Fago y Biniés.

SANTA CRUZ DE LA SERÓS

En Santa Cruz no hay que perderse la visita a sus dos templos: la **monumental iglesia de Santa María** y la **iglesia de San Caspasio**. Santa María es una de las joyas del románico aragonés y su torre campanario la más espectacular del románico en Aragón.

SAN JUAN DE LA PEÑA

A pocos kilómetros de Jaca, brilla con luz propia una **auténtica joya medieval: el Monasterio Viejo de San Juan de la Peña**. Escondido bajo una gigantesca mole rocosa, esta joya del arte románico es uno de los monumentos más emblemáticos de Aragón por su extraordinario valor histórico y artístico, pues sus muros fueron testigo de los orígenes del Reino.



RUTA 3

- 12,3 km Loarre
- Ayerbe
- 8,5 km Santa Eulalia de Gállego
- 18,3 km Fuencalderas
- 6,7 km Biel
- 14,7 km Luesia
- 12,7 km Uncastillo
- 23,5 km Sos del Rey Católico
- 16 km Sofuentes
- 7,8 km Castiliscar
- 4,5 km Sádaba
- 4,8 km Ejea de los Caballeros
- 16,9 km Erla
- 4,5 km Monasterio de Montoria
- 12,3 km Valpalmas
- 6,8 km Piedratajada



RUTA DE LOS CASTILLOS

●—● 186 km / ⌚ 3 h 30 min / ETAPAS SUGERIDAS 2-3

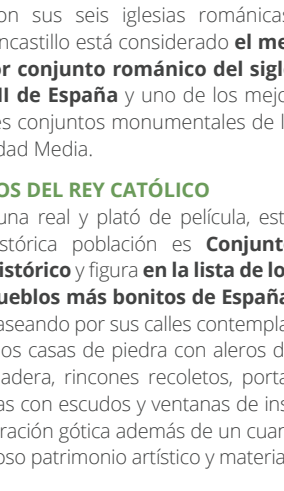
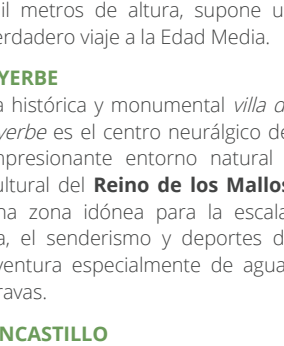
Esta ruta discurre por el corazón de las **comarcas de las Cinco Villas y de la Hoya de Huesca/Plana de Uesca**.

Las sierras de Biel, Luesia, Luna y Santo Domingo son las estribaciones Prepirenaicas que se extienden entre las provincias de Huesca y Zaragoza enmarcando bellos pueblos llenos de arte e historia. Tierra de fronteras entre cristianos musulmanes y, posteriormente, entre Aragón y Navarra.

Rincones típicos, iglesias, castillos, trazados medievales o arquitectura popular, se unen a bellos e insospechados parajes, llanuras de cereales, montañas, valles ríos y bosques en un entorno dominado por la fuerza de la naturaleza.



Accede a la descripción de la ruta completa escaneando este QR o en la web slowdrivingaragon.com



1. Castillo de Loarre.
2. Pozo de Pígalos (Luesia).
3. Aguerales, Valpalmas.
4. Uncastillo.
5. Ejea de los Caballeros
6. Biel.
7. Río Gállego a su paso por Santa Eulalia de Gállego.
8. Sos del Rey Católico.
9. Castillo de Sádaba.



CASTILLO DE LOARRE

Esta emblemática fortaleza, construida entre los siglos XI y XII es **el castillo más grandioso y espectacular de Aragón** y está considerado como **el castillo románico mejor conservado de Europa**. Un paseo por su interior, a más de mil metros de altura, supone un verdadero viaje a la Edad Media.

AYERBE

La histórica y monumental *villa de Ayerbe* es el centro neurálgico del impresionante entorno natural y cultural del **Reino de los Mallos**, una zona idónea para la escalada, el senderismo y deportes de aventura especialmente de aguas bravas.

UNCASTILLO

Con sus seis iglesias románicas, Uncastillo está considerado **el mejor conjunto románico del siglo XII de España** y uno de los mejores conjuntos monumentales de la Edad Media.

SOS DEL REY CATÓLICO

Cuna real y plató de película, esta histórica población es **Conjunto Histórico** y figura **en la lista de los pueblos más bonitos de España**. Paseando por sus calles contemplamos casas de piedra con aleros de madera, rincones recoletos, portadas con escudos y ventanas de inspiración gótica además de un cuantioso patrimonio artístico y material.

SÁDABA

Sádaba es una villa de indudable sabor medieval en las llanuras de las *Cinco Villas*. Imposible confundir el perfil de la localidad gracias a su magnífico castillo del siglo XIII, uno de los más monumentales y representativos de su época en Aragón.

EJEA DE LOS CABALLEROS

Ejea es uno de los municipios más poblados de Aragón. Al llegar nos recibe la iglesia-fortaleza de San Salvador con torre almenada. En el interior brilla el retablo Mayor con un repertorio único de imágenes sobre la vida cotidiana del siglo XV.



VALPALMAS

La localidad posee grandes casonas solariegas de estilo aragonés y la casa donde vivió de pequeño el premio Nobel de medicina **Santiago Ramón y Cajal**.

Cerca se puede visitar el curioso paisaje conocido como «*los Aguerales de Valpalmas*». Caprichosas formas producidas por el agua de la lluvia sobre la arcilla que, junto al viento y el tiempo, se han encargado de modelar estas bellas formaciones sin paragon en el resto de España.

- 8,4 km Rasal
- Bentué de Rasal
- 9,1 km Arguis / Túnel de Manzanera
- 8,1 km Belsué
- 8,1 km Embalse Santa María de Belsué
- 19,2 km Lúsera
- Nocito
- 10,8 km Lasasoa
- 18,3 km Laguarda
- 19,1 km Las Bellostas
- 5,7 km Sarsa de Surta
- 3 km Paulés de Sarsa
- 7,3 km Olson
- 8,7 km Liguère de Cinca
- 8 km Abizanda
- 12,8 km Naval
- 19,1 km Salas Altas
- 2,4 km Salas Bajas
- 10,7 km Pozán de Vero
- 12,6 km Alquézar
- 3,3 km Rañiquero
- 4,3 km Adahuesca
- 8,8 km Bierge
- 18,2 km Panzano
- 11,3 km Ibieca
- 24,5 km Huesca

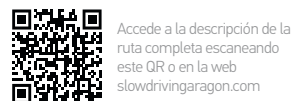
RUTA 4



RUTA SECRETOS DEL PREPIRINEO

●→● 242 km / ⌚ 5 h 46 min / ETAPAS SUGERIDAS 3

El Prepirineo enamora a quien lo visita y en esta ruta vamos a descubrir algunos de los secretos del Prepirineo oscense. Esta franja montañosa es la antesala a las emblemáticas cumbres del Pirineo y una zona de gran valor paisajístico y cultural en sí misma. Aquí la historia ha impreso su huella en pueblos medievales, iglesias románicas, murallas, torres... y la naturaleza ha hecho el resto dejando a su paso cañones, desfiladeros, ríos caudalosos, creando paisajes muy variados para los que buscan algo distinto. En su extensión destacan zonas naturales como el **Parque Cultural del río Vero o el Parque Natural de la Sierra y Cañones de Guara**, y una pequeña inclusión en el Geoparque Mundial UNESCO de Sobrarbe-Pirineos.



Accede a la descripción de la ruta completa escaneando este QR o en la web slowdrivingaragon.com



1



2



ARGUIS Y TÚNEL DE MANZANERA

El bonito pueblo de Arguis se halla a los pies de la sierra de Gratal. El embalse es el más antiguo de Aragón. Por el túnel de Manzanera hay dos recomendables itinerarios: el ascenso a la sierra de Bonés y a los valles de Belsué y Nocito. Desde el segundo nos adentramos en el **Parque Natural de la Sierra y Cañones de Guara**.



3



6

NOCITO

Cabecera de un **valle de incomparable belleza** y situado en la vertiente norte de la *Sierra de Guara*, Nocito es un pueblo con el tipismo puro de montaña. Esta entrañable localidad, rodeada de hermosos parajes de árboles y picos, consigue que te pierdas del mundo y del tiempo.

ABIZANDA

Abizanda es una pequeña localidad a la entrada del Geoparque Mundial UNESCO de Sobrarbe-Pirineos. Desde la carretera destacan dos torres sobre la colina: la del campanario de la iglesia y la **soberbia y espectacular torre** de 24 metros de altura, uno de los restos medievales de carácter defensivo más importante de Aragón.

SALAS ALTAS Y SALAS Bajas

Territorio eminentemente vitivinícola, un enclave único para el turismo enológico. En esta zona se encuentran algunas de las bodegas más emblemáticas de la Denominación de Origen Somontano.



4



1. Pozán de Vero.
2. San Miguel de Foces (Ibieca).
3. Puente romano (Nocito).
4. Alquézar.
5. Plaza de la catedral de Huesca.
6. Caballos en Rasal.
7. Abizanda
8. Viñedos de Somontano.



5

ALQUÉZAR

La monumental villa medieval de **Alquézar** se alza entre los profundos barrancos excavados por las aguas del río Vero, en un entorno paisajístico impresionante que forma parte del **Parque Natural de la Sierra y Cañones de Guara y Parque Cultural del Río Vero**. Las aguas del Vero ofrecen un amplio abanico de deportes de aventura.

La localidad está declarada **Conjunto Histórico** e incluida en la lista de los pueblos más bonitos de España.

BIERGE

Bierge es la puerta de entrada al **valle del Rodellar**, uno de los espacios naturales más espectaculares de la provincia. El *salto de Bierge* es considerado como uno de los mejores lugares en el que se puede tomar un baño mientras se está en contacto con la naturaleza.

HUESCA

En la capital del altoaragón, destaca su **catedral**, edificada sobre la antigua mezquita musulmana en estilo gótico y el conjunto de la **iglesia y claustro de San Pedro el Viejo**, uno de los ejemplos más importantes del románico aragonés.



7



8

RUTA 5



1. Vistas al Moncayo.
2. Senderismo en cara oculta del Moncayo.
3. Monasterio de Veruela.
4. Agramonte.
5. Camino a San Martín de la Virgen del Moncayo.
6. Castillo de Tramo.
7. Catedral de Tarazona.
8. Paisaje en el camino al Moncayo.



Accede a la descripción de la ruta completa escaneando este QR o en la web slowdrivingaragon.com



TRASMOZ

Este pequeño municipio ha estado siempre rodeado de cientos de **leyendas y misteriosas historias** y su **castillo** ha sido objeto de inspiración de algunas de ellas.

MONASTERIO DE VERUELA

El majestuoso **monasterio de Veruela**, es un magnífico ejemplo de la sobria arquitectura cisterciense y uno de los **conjuntos monásticos más importantes de Aragón**.

AGRAMONTE

Situado en la carretera hacia el *Santuario de la Virgen del Moncayo*, el **Centro de Interpretación de Agramonte** ofrece información sobre la flora y fauna del Moncayo. Desde el Centro se puede realizar una ruta lineal hasta la cima de la montaña.

CALCENA

La hermosa villa de **Calcena** se sitúa en el *Parque Natural del Moncayo*, en un esplendoroso paraje agreste y escarpado rodeado de montañas, bosques de carrasca y profundos barrancos. Su casco urbano, de laberínticas calles estrechas y empinadas, denota su pasado musulmán.

AINZÓN

La población de **Ainzón** se asienta en una pequeña loma sobre el *valle del río Huecha* y es la capital del imperio de la **Garnacha**. El paisaje que la rodea suscita admiración por su rica composición y gran variedad de colores. Los numerosos viñedos destilan un valioso perfume que se transforma en los ricos caldos de la **D.O. Campo de Borja**. Junto al vino convive un néctar dorado de singular valor: el aceite de la **D.O. Sierra de Moncayo**, que bebe de los mejores olivos de la zona para ofrecer una esencia inolvidable.

RUTA CORAZÓN DEL MONCAYO

●→● 174 km / ⌚ 3 h 47 min / ETAPAS SUGERIDAS 2-3

Esta ruta está dominada por la **imponente mole del Moncayo**, una montaña alta y solitaria a la que los romanos llamaron «*Mons Caius*». Este gigante, con sus nieves casi perpetuas, se erige como visible frontera entre la meseta castellana y las estepas aragonesas de la depresión del Ebro y es la máxima altura del Sistema Ibérico.

En más de 1500 metros de desnivel, esta sorprendente gradación de diferentes pisos bioclimáticos, convierte a esta montaña en un auténtico **manual de geobotánica**. En este bello **Parque Natural** su sorprendente hayedo es uno de los más meridionales de Europa y hace del otoño la época más espectacular para apreciar la riqueza multicolor de sus bosques.


- 5,2 km Borja
- Santuario de Misericordia
- 20,4 km Tarazona
- 4,4 km Santa Cruz del Moncayo
- 9,8 km Trasmoz
- 3,7 km Vera de Moncayo
- 1,9 km Monasterio de Veruela
- 14,7 km Agramonte
- 3,6 km S. Martín de la Virgen del Moncayo
- 56,2 km Purujosa
- 6,9 km Calcena
- 16,8 km Tierga
- 30,8 km Ainzón



RUTA PUERTOS DEL SILENCIO

●→● 247 km / ⌚ 4 h 45 min / ETAPAS SUGERIDAS 3

Esta ruta se adentra por las agrestes tierras del **Maestrazgo** y las sierras y valles de la comarca de **Gúdar/Javalambre**. Estos territorios son los depositarios de un notable legado histórico y de un rico patrimonio arquitectónico y cultural que les confieren identidad propia. Los pueblos y villas del Maestrazgo se encaraman en un terreno de agreste orografía que conforma un amplio abanico de espacios naturales de gran valor ecológico y paisajístico. Un viaje que hace de cada hallazgo una experiencia inolvidable.



1. Órganos de Montoro.
2. Castillo de Mora de Rubielos.
3. La iglesuela del Cid.
4. Nacimiento del río Pitarque.
5. Cantavieja.
6. Detalle de arquitectura en Mosqueruela.
7. Mirambel.



Accede a la descripción de la ruta completa escaneando este QR o en la web slowdrivingaragon.com

CANTAVIEJA

Enclavada en un bello y abrupto paisaje de grandes barrancadas, el conjunto arquitectónico de la villa es impresionante. Cantavieja es **Conjunto Histórico** y está incluida en la lista de los **pueblos más bonitos de España**.

MIRAMBEL

Entre **murallas** se encuentra la hermosa villa de **Mirambel**. Por su monumentalidad y perfecto estado de conservación, su casco urbano constituye uno de los ejemplos más destacados de arquitectura urbana medieval de todo el país. Así lo atestigua el estar **declarado Conjunto Histórico** y estar también incluido en la lista de los **pueblos más bonitos de España**.

LA IGLESUELA DEL CID

La población, uno de los puntos culminantes del «Camino del Cid», es **Conjunto Histórico** y entre sus muchos valores artísticos destaca por poseer un espléndido conjunto de arquitectura civil con excepcionales ejemplos desde la Edad Media hasta el siglo XVIII.

RUBIELOS DE MORA

Además del espléndido conjunto arquitectónico que supone su excolegiata, pequeños palacios, conventos y murallas, el término municipal destaca por su sorprendente variedad paisajística: gargantas en los ríos Mijares y Rubielos, altas parameras en las muelas, masías por toda la zona... Un conjunto de gran belleza declarado **Conjunto Histórico** y e incluido en la lista de los **pueblos más bonitos de España**.

MORA DE RUBIELOS

Es una villa monumental declarada **Conjunto Histórico**. Su **castillo/palacio** es una imponente construcción obra de la arquitectura cívico/militar del gótico mediterráneo y uno de los mejor conservados de Aragón. **La colegiata de Santa María** es una joya arquitectónica de estilo gótico situada justo debajo del castillo.


ALCALÁ DE LA SELVA

Este bonito pueblo de pasado medieval se caracteriza por el impacto que causa su vista con su graderío de casas solariegas colgadas sobre el valle. Uno de los más bellos conjuntos urbanos de la sierra y de toda la provincia.

ÓRGANOS DE MONTORO

Este impresionante espacio natural se localiza en el sector oriental del Sistema Ibérico. Los Órganos de Montoro son una asombrosa estructura rocosa formada por una mole de gigantescas agujas calcáreas de doscientos metros de altura que reciben este nombre por su semejanza con los tubos de un órgano.





RUTA DE LOS MONTES UNIVERSALES

●→● 140 km / ⌚ 2 h 50 min / ETAPAS SUGERIDAS 3

La comarca de la **Sierra de Albarracín** esconde paisajes impresionantes surgidos de una difícil orografía, que se articulan en torno a un variado conjunto de barrancos, cañones, peñas, valles y extensos bosques. Este hermoso espacio natural, fue la cuna de primitivas **comunidades prehistóricas**, que expresaron de manera gráfica sus modos de vida en importantes muestras de **arte rupestre**, cuyos restos, agrupados en el conjunto de Abrigos de Arte Rupestre de estilo Levantino del Arco Mediterráneo, han sido declarados **Patrimonio de la Humanidad**, conformando el **Parque Cultural de Albarracín**. También en sus municipios podemos descubrir las huellas que el **Imperio romano** dejó a su paso por la comarca.



Accede a la descripción de la ruta completa escaneando este QR o en la web slowdrivingaragon.com



2



3



4



5



7



6

CASTILLO DE PERACENSE

El perfil de esta magnífica fortaleza es tan bello como desconocido. En esta atalaya la roca se hace castillo y el castillo se convierte en roca. Colgado sobre un impresionante espolón rocoso de rodeneo rojizo, sus laderas Norte y Este son inexpugnables.

BRONCHALES

Situado a 1569 m de altitud, Bronchales es uno de los municipios más altos de la Península Ibérica rodeado por uno de los pinares más densos y mejor conservados. Las aguas de sus más de **60 fuentes naturales**, diseminadas por los parajes más bellos de los Montes Universales, son de calidad excepcional y extraordinarias propiedades.

ORIHUELA DEL TREMEDAL

Orihuela del Tremedal se encuentra en medio de los paisajes naturales de la Sierra de Albarracín y Montes Universales. La localidad está declarada **Conjunto Histórico** destacando la monumental iglesia de San Millán, uno de los ejemplos más bellos y mejor conservados de estilo barraco en Aragón. El pueblo está atravesado por numerosos senderos que muestran su inmenso patrimonio natural.



1. Pinares de Rodeno.
2. Albarracín.
3. Cascada en Calomarde.
4. Castillo de Peracense.
5. Ríos de Piedra en Orihuela del Tremedal.
6. Griegos.
7. Paisajes y carretera.
8. Calles de Albarracín.

CALOMARDE

Calomarde está situado junto al río de la Fuente del Berro o río Blanco, en una cubeta cuyo fondo presenta una gran amplitud. Desde Calomarde se pueden realizar, entre otras, dos bonitas excursiones: la de la Cascada Batida o Cascada del Molino Viejo y la Ruta del Barranco de la Hoz, que discurre por el cañón del río Blanco.

ALBARRACÍN

La localidad de Albarracín es **una joya y un monumento en sí mismo**. Este espectacular e impresionante **Conjunto Histórico** se encuentra encaramado sobre un promontorio rocoso rodeado por una fantástica muralla medieval que, en perfecto estado de conservación, escala la roca en un entrono natural inolvidable. La villa también forma parte de la **lista de los pueblos más bonitos de España**.

PINARES DE RODENO

Situado en los términos de Albarracín, Bezas y Gea de Albarracín, lo primero que llama la atención del espléndido **Paisaje Protegido de los Pinares de Rodeno** son las caprichosas formaciones de escarpes y torreones naturales de arenisca rojiza. Pero al momento descubrimos al acompañante inseparable de estas formaciones geológicas: el pino rodeneo o resinero. Un espectacular paisaje que parece pintado con los distintos tonos de la luz del día.



8



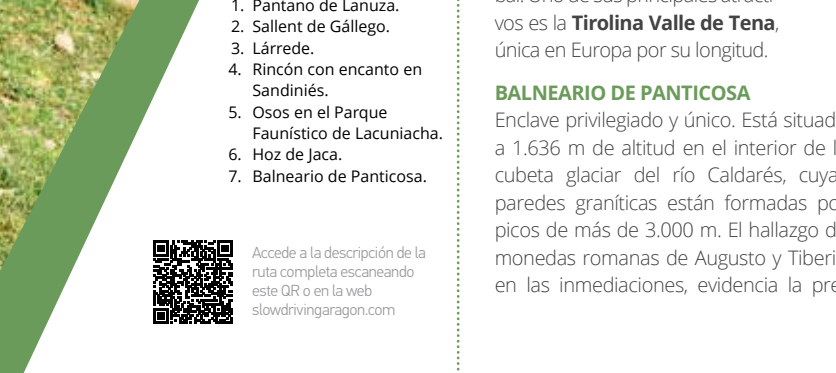
RUTA 8



RUTA MARAVILLAS DE TENA Y EL SERRABLO

●→● 147 km / ⌚ 3 h 20 min / ETAPAS SUGERIDAS 3-4

Esta ruta nos adentra por entero en la comarca del **Alto Gállego** para descubrirnos la magia y el encanto de los paisajes pirenaicos. Su gran riqueza fluvial hace del Alto Gállego el lugar perfecto para practicar emocionantes actividades deportivas como el piragüismo, el descenso de rápidos... así como innumerables rutas senderistas o cicloturistas. En este recorrido visitaremos **encantadores pueblos** de arquitectura típicamente pirenaica, preciosas iglesias románicas y testimonios de los primeros asentamientos humanos. Podremos divertirnos en familia viendo animales en semilibertad en **Lacuniacha** o sentir la emoción en la espectacular Tiroliña en Hoz de Jaca. Y para relajarnos, nada mejor que hacerlo practicando el esquí en las **estaciones de Formigal y Panticosa** o en las aguas del balneario rodeados de un espectacular paisaje.



1. Pantano de Lanuza.
2. Sallent de Gállego.
3. Lárrede.
4. Rincón con encanto en Sandiniés.
5. Osos en el Parque Faunístico de Lacuniacha.
6. Hoz de Jaca.
7. Balneario de Panticosa.

Accede a la descripción de la ruta completa escaneando este QR o en la web slowdrivingaragon.com

sencia romana en este enclave y el uso de las aguas termales desde esa época. Este hermoso lugar está declarado **Conjunto Histórico**.

LANUZA
 La **construcción del pantano en la década de los 70, supuso el abandono del pueblo**. Ahora, rehabilitado, forma uno de los rincones más pintorescos del valle de Tena. Durante el mes de julio alberga un escenario flotante en el pantano para los espectáculos del conocido festival internacional de las culturas «Pirineos Sur».

SALLEN DE GÁLLEGO
 Cabecera del valle de Tena, Sallent es un típico pueblo del Pirineo aragonés. Uno de los atractivos de Sallent es su **privilegiada situación**, ya que es punto de partida de numerosas excursiones hacia lugares como el Circo de Piedrafita, Picos del Infierno e Ibón de Anayet. Recorriendo estos silenciosos caminos encontraremos ibones, barrancos, crestas y podremos admirar magníficos paisajes.

FORMIGAL
 Situada a 1.550 m de altitud es un importante centro internacional para la práctica del **esquí** y los deportes de nieve y centro turístico de montaña en verano.



PARQUE FAUNÍSTICO DE LACUNIACHA
 Un agradable paseo por senderos naturales sin asfaltar y a través de frondosos bosques, nos permite ver de cerca multitud de animales en semilibertad: cabras monteses, linceos, lobos, ciervos, alces, renos, bisontes, caballos Pzewalski, sarríos, gamos, corzos, etc.

RUTA 9



LA RONDA DE ORDESA

●→● 187 km / ⌚ 5 h 50 min / ETAPAS SUGERIDAS 3-4

Esta ruta nos adentrará, en su mayor parte, por la bella comarca de Sobrarbe, un territorio con un gran valor ambiental como lo demuestra el hecho de estar declarado **Geoparque Mundial UNESCO de Sobrarbe-Pirineos**. Tierra de contrastes y gran diversidad donde se encuentran algunos de los paisajes más hermosos del sur de Europa como el **Parque Nacional de Ordesa, el Monumento Natural de los Glaciares Pirenaicos o el Parque Natural de Posets-Maladeta**. En este recorrido descubriremos también un increíble y variado patrimonio arquitectónico y cultural que nos hará pasear a lo largo de la historia: restos prehistóricos, dólmenes, pinturas rupestres declaradas Patrimonio Mundial por la UNESCO, bellos castillos, conjuntos medievales y joyas románicas.



1. Parque Nacional de Ordesa y Monte Perdido.
2. Cañón de Añisclo.
3. Villa Medieval de Aínsa.
4. Valle de Bujaruelo.
5. San Bartolome de Gavín.
6. Puente de Bujaruelo.
7. Gradas de Soaso. P. N. Ordesa.



Accede a la descripción de la ruta completa escaneando este QR o en la web slowdrivingaragon.com

REAL MONASTERIO DE SAN VICTORIÁN

Este monasterio es **Bien de Interés Cultural** y según algunos expertos **el más antiguo de España**, ya que su origen lo sitúan en la época visigoda, en el siglo VI. Protegido por los paredones de la Peña Montañesa, este cenobio fue durante siglos centro cultural, económico y espiritual de Sobrarbe.

AÍNSA

Aínsa es uno de los pueblos más bonitos de España. Conjunto arquitectónico de gran valor, fue declarado **Conjunto Histórico-Artístico** en 1965. El casco antiguo (con fuerte sabor medieval), el castillo (s.XI-XVI) y la colegiata, reciben la denominación de Bien de Interés Cultural. Es punto de inicio para recorrer el **Geoparque Mundial UNESCO de Sobrarbe-Pirineos**.

BOLTAÑA

En la visita a **Boltaña** es imprescindible subir al mirador del Castillo por un sendero que parte desde la plaza Mayor. Las calles del casco antiguo están escalonadas, hasta llegar a la **iglesia de San Pedro Apóstol** que guarda el coro del monasterio de San Victorián.

CONGOSTO DE JÁNOVAS

El **Ara** es el único de los grandes ríos pirenaicos que no está represado en todo su recorrido. Al llegar a Jánovas se estrecha al atravesar el anticlinal de Boltaña, dando lugar a un espectacular cañón por cuyo fondo discurre el río con una alternancia de rápidos y pozas de aguas turquesas.

TORLA Y VALLE DE BUJARUELO

Torla se halla a los pies del imponente macizo de Mondarruego. La localidad es una de las entradas al **Parque Nacional de Ordesa y Monte Perdido**. Desde aquí se accede al **valle de Ordesa** y también al espectacular **valle de Bujaruelo**, cuyo puerto comunica por sendero con la localidad francesa de Gavarnie, una de las ramas del **Camino de Santiago** en Sobrarbe.

PARQUE NACIONAL DE ORDESA

El valle de Ordesa fue declarado **Parque Nacional** en 1918 y desde entonces ha sido un símbolo de riqueza natural. El Parque ostenta además las tres figuras de la Unesco: **Reserva de la Biosfera, Patrimonio Mundial y Geoparque** siendo actualmente uno de los dos únicos lugares del mundo que comparten estos tres títulos.

CAÑÓN DE AÑISCLO

Añisclo es uno de los cuatro sectores del **Parque Nacional de Ordesa y Monte Perdido** de imprescindible visita. El **Cañón de Añisclo** es una profunda brecha que corta la montaña de norte a sur. El río Bellos, alimentado por barrancos y surgencias, lo recorre en toda su longitud.



- 3,7 km Biescas
- Gavín
- 5,8 km Yésero
- 19,3 km Torla y Valle de Bujaruelo
- 3,1 km P.N. de Ordesa y Monte Perdido
- 7,4 km Broto
- 3,4 km Sarvisé
- 11,4 km Fiscal
- 12,7 km Jánovas
- 8,2 km Boltaña
- 7,2 km Aínsa
- 5,4 km El Pueyo de Aragüés
- 11,7 km Real Monasterio de San Victorián
- 13,9 km Laspuña
- 4,8 km Mirador de Puyarruego
- 3,4 km Cañón de Añisclo
- 15,1 km Buerba
- 3,1 km Vió
- 15,8 km Fanlo
- 31,4 km P.N. de Ordesa y Monte Perdido

RUTA 10



1. Practicando BTT.
2. Benasque.
3. Esquiando en Cerler.
4. Valle de Isábena.
5. Monasterio de Obarra.
6. Bosque de brujas en Laspaúles.
7. Vacas pastando en Chía.
8. Catedral de Roda de Isábena.

RUTA DEL PIRINEO SALVAJE

●→● 135 km / ⌚ 3 h 15 min / ETAPAS SUGERIDAS 2-3

Esta ruta nos adentra en su totalidad por la espléndida comarca de la Ribagorza, el corazón más salvaje y abrupto del Pirineo aragonés. Recorriendo estas tierras descubriremos las cumbres más altas, donde perviven las últimas extensiones glaciares dominadas por el Aneto. Los ríos Ésera, Isábena y Noguera Ribagorzana articulan la comarca, formando estrechos valles y profundas gargantas.

Pasear por los rincones de La Ribagorza nos permitirá conocer el rico patrimonio cultural que atesora. Las manifestaciones artísticas alcanzan su mayor esplendor en la época medieval, con numerosos monumentos en puro estilo románico; sin embargo, también podemos encontrar importantes restos musulmanes, iglesias de tradición gótica-aragonesa, elementos renacentistas e incluso barrocos.



Accede a la descripción de la ruta completa escaneando este QR o en la web slowdrivingaragon.com

CAMPO

Está situado a los pies de dos picos característicos de la zona: el Turbón y el Cotiella, que dan entrada a las más altas cumbres pirenaicas. Campo es territorio rafting. Surcar las aguas del río Ésera te hará disfrutar de experiencias inolvidables.

BENASQUE

Benasque se localiza a 1138 m de altitud, junto al río Ésera. Es el centro neurálgico del valle del mismo nombre, llamado también el «Valle Escondido». Sobresale por sus valores paisajísticos y naturalistas, dado que aquí se encuentra el **Parque Natural Posets-Madaleta** y el pico **Aneto**. También alberga a los glaciares pirenaicos más extensos y muchos de los grandes lagos (ibones) de la cadena como Cregüefña, Batisielles, Perramó y Llosás.

CERLER Y ANCILES

En el término municipal de Benasque se hallan los pueblos de **Cerler**, con la estación de esquí más alta del Pirineo aragonés y **Anciles**, con algunas de las más bonitas casas solariegas del valle, la mayoría de ellas construidas entre los siglos XVI y XVIII.

LLANOS DEL HOSPITAL DE BENASQUE

En el corazón del Parque Natural Posets-Maladeta, al pie de los mayores glaciares del Pirineo, se encuentra el entorno de **Llanos del Hospital**. Fue antigua posada de paso fronterizo. Ocho siglos después de su construcción por los monjes hospitalarios, hoy encontramos un hotel y una estación de esquí de fondo con recorridos señalizados que atraviesan parajes de extraordinaria belleza.

MONASTERIO DE OBARRA

Tras atravesar el espectacular escenario natural que conforma el **Congosto de Obarra**, llegamos al monasterio románico de **Santa María de Obarra**. El conjunto está compuesto por la iglesia de Santa María, la ermita de San Pablo, el puente medieval sobre el río Isábena y el palacio abacial. El conjunto rodeado de altas montañas, es un verdadero espectáculo y un lugar emblemático de la Ribagorza.

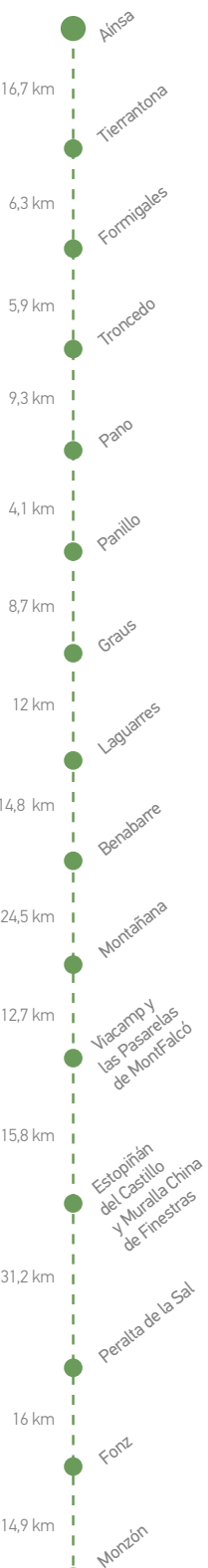


RODA DE ISÁBENA

Roda se alza sobre un promontorio que domina el acceso al valle del río Isábena. Aquí se halla una parte de la historia de Aragón y el que fue el centro religioso más importante de la Ribagorza: la **catedral de Roda**. Este lugar presume de ser la población más pequeña de España que cuenta con un templo catedralicio. Considerado **uno de los pueblos más bonitos de España** más bonitos de España es declarado **Conjunto Histórico**.

- Foradada del Toscar
- 8,4 km
- Campo
- 22,7 km
- Chía
- 11,2 km
- Sahún
- 8,3 km
- Anciles
- 2,1 km
- Benasque
- 1,5 km
- Castejón de Sos
- 24,7 km
- Espés
- 2,9 km
- Espés Alto
- 11,5 km
- Monasterio de Obarra
- 4,2 km
- Berantuy
- 14,8 km
- Roda de Isábena
- 21,9 km
- Capella

RUTA 11



RUTA PREPIRINEO INSÓLITO

●—● 193 km / 🕒 4 h 30 min / ETAPAS SUGERIDAS 3-4

Esta ruta nos llevará, en la mayor parte de su recorrido, por las comarcas de Sobrarbe y Ribagorza. Aquí descubriremos las cumbres más altas de los Pirineos y las últimas extensiones glaciares. Un **territorio privilegiado** donde convergen impresionantes paisajes con un rico y variado patrimonio cultural y monumental: dos villas medievales, una muralla china, un templo budista, unas pasarelas en una pared de roca, un pueblo renacentista o un castillo templario son las maravillas que te podrás encontrar en esta exótica y extraordinaria ruta por el Prepirineo oriental de Aragón.



Accede a la descripción de la ruta completa escaneando este QR o en la web slowdrivingaragon.com



1. Muralla China de Finestras.
2. Villa medieval de Montañana.
3. Monasterio budista único en el Pirineo (Panillo).
4. Pasarelas de Mont-Falcó.
5. Plaza Mayor de Graus.
6. Detalle renacentista en Fonz.
7. Castillo de Monzón.

AÍNSA

Aínsa es uno de los pueblos más bonitos de España. Con un conjunto arquitectónico de gran valor, fue declarado **Conjunto Histórico-Artístico** en 1965. En la actualidad, el casco antiguo con fuerte sabor medieval, el castillo (s.XI-XVI), y la colegiata, reciben la denominación de Bien de Interés Cultural. Es punto de inicio para recorrer el **Geoparque Mundial UNESCO de Sobrarbe-Pirineos** visitando el **Espacio del Geoparque** situado en una de las torres del castillo.

GRAUS

Lo más destacable del urbanismo de Graus es su **plaza mayor**, una de las plazas porticadas más bellas de Aragón. Sus casonas (decoradas con alegóricas pinturas), se levantan sobre bellos soportales en un armónico conjunto donde confluyen diversos estilos arquitectónicos. En ella se encuentra el Ayuntamiento, con arquería mudéjar al más puro estilo renacentista aragonés.

MONTAÑANA

El núcleo medieval de Montañana está declarado **Bien de Interés Cultural y Conjunto Histórico**.

En su conjunto prevalece el carácter medieval que le imprimen sus dos iglesias románicas, restos de torreones, de murallas, de rampas y de su primitivo castillo y la fábrica de la iglesia de Nuestra Señora de Baldós.

LAS PASARELAS DE MONTFALCÓ


La ruta del **Camino Natural de Montfalcó al Congosto de Mont-Rebei** y sus **pasarelas**, es una de las **más impresionantes y novedosas** que hoy se pueden hacer en España: un **fascinante itinerario** entre desfiladeros de altas paredes de más de 500 metros, miradores con impresionantes vistas y embalses de aguas verdosas atravesados por puentes colgantes.

MURALLA DE FINESTRAS

La villa abandonada de Finestras guarda una de las maravillas geológicas más sorprendentes del Montsec del Estall: unas **espectaculares crestas rocosas** calcáreas, verticales y paralelas que son conocidas popularmente como la **«Muralla china»**.

FONZ

Es una de las poblaciones más monumentales de Huesca y **villa renacentista** por excelencia. Su espectacular **plaza mayor** está declarada **Conjunto Histórico**. Fonz cuenta con 10 palacios y más de 80 casas señoriales. En la **«Ruta de los Palacios»**, podremos descubrir y admirar sus principales construcciones.



RUTA 12



RUTA DEL DESIERTO Y LAS CARTUJAS

●→● 324 km / ⌚ 5 h 45 min / ETAPAS SUGERIDAS 3

Esta ruta discurre, en su mayor parte, por el corazón de la comarca de los Monegros. Un territorio especial en donde, en pocos metros, se pasa de un vergel a la aridez de **una de las estepas más grandes de Europa: la estepa monegrina**. Estas estepas tienen uno de sus principales símbolos en los «**torrollones**», fantasías geológicas creadas por la erosión de los siglos, en unos sedimentos que hace millones de años fueron el lecho del mar.

Los Monegros son un destino ideal para observar la **fauna** y la **flora esteparia**, pero también para los amantes de la historia, las tradiciones, la gastronomía, la tranquilidad y la aventura en un sorprendente territorio.



Accede a la descripción de la ruta completa escaneando este QR o en la web slowdrivingaragon.com

- 16 km San Mateo de Gállego
- Leciñena
- 19 km Alcubierre-Ruta Orwell
- 13 km Robres
- 9,3 km Torralba de Aragón
- 15 km Grañén
- 10 km Piracés
- 26,5 km Alberuela de Tubor-Parque de la Gabarda
- 14 km Peralta de Alcofea
- 18,7 km Castelflorite
- 32 km Real Monasterio de Santa María de Sijena
- 1,5 km Villanueva de Sijena
- 17 km Sariñena
- 15,2 km Cartuja de Nuestra Señora de las Fuentes
- 22 km Torrollones de Jubierre
- 21,5 km Monegrillo
- 9,3 km Farlete
- 24,4 km Villamayor de Gállego
- 8 km Cartuja de Aula Dei



1. Piracés
2. Alcubierre-Ruta Orwell.
3. Villanueva de Sijena.
4. Interior Cartuja Aula Dei, Zaragoza.
5. Cartuja de Nuestra Señora de las Fuentes.
6. Torrollones de Jubierre.
7. Torrollones de Alcubierre.

LA LAGUNA DE SARIÑENA

Declarada Refugio de Fauna Silvestre y Zona de Especial protección para las Aves, es **una de las diez lagunas más grandes de España**. Un lugar privilegiado para los amantes de la naturaleza y paraíso de los ornitólogos.

CARTUJA DE NUESTRA SEÑORA DE LAS FUENTES

Primer monasterio cartujano fundado en el reino de Aragón, en la antigua ermita de Nuestra Señora de las Fuentes. Estilísticamente está vinculada con el barroco tardío. El templo está decorado con más de 2000 m² de pinturas murales realizadas por **fray Manuel Bayeu**, cuñado de Goya y monje de esta comunidad.

MIRADOR SOBRE JUBIERRE

Desde Pallaruelo de Monegros se accede a un privilegiado mirador en altura sobre Jubierre, **zona de Interés Geológico**, y sus míticas llanuras y torrollones. Es el paisaje erosivo más bonito del valle del Ebro por su singularidad de estratos de areniscas y arcillas, erosionadas caprichosamente, y por ello, plató natural de multitud de rodajes.

ALCUBIERRE-RUTA ORWELL

Lugar de posición republicana bautizada con el nombre del británico **Orwell**. El escritor, alistado con las milicias del POUM (Partido Obrero de Unificación Marxista), estuvo destinado aquí en los primeros días de enero de 1937, dejando constancia de su vivencia en una de sus obras más famosas. Es cuna también del mítico **bandido Cucaracha**.

PIRACÉS

En este entorno, siglos de erosión han creado un paisaje casi mágico, con singulares formaciones geológicas de piedra arenisca que parecen gigantes erguidos en medio del paisaje lunar de la estepa: los **monolitos o torrollones**, que en algunos casos tienen una altura de varias decenas de metros.

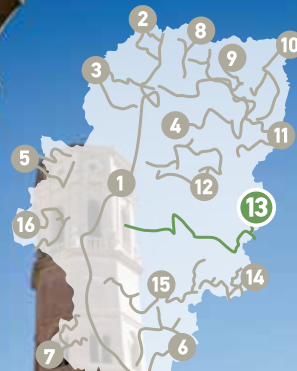
VILLANUEVA DE SIJENA

El pueblo que vio nacer a Miguel Servet también es conocido por su impresionante monasterio, **declarado Monumento Nacional**. Fue una fundación real por voluntad de la reina doña Sancha, esposa del monarca aragonés Alfonso II, entre otras cosas, también panteón real.

CARTUJA DE AULA DEI

Ubicada en el barrio zaragozano de Peñaflor, la Cartuja de Aula Dei (Bien de Interés Cultural) es **uno de los conjuntos monumentales más importantes de Aragón**, tanto desde el punto de vista arquitectónico, como por las magníficas obras de arte que acoge en su interior. En la iglesia destaca su retablo mayor barroco y, sobre todo, las **bellísimas pinturas murales** al óleo, que **Francisco de Goya** realizó en 1774.

RUTA 13



RUTA DEL EBRO, GOYA Y VESTIGIOS DE LA GUERRA

●→● 212 km / ⌚ 3 h 40 min / ETAPAS SUGERIDAS 3

La ruta comienza al sur de Zaragoza, en el Campo de Belchite, para continuar acompañada por el río Ebro desde la localidad de Quinto hasta Mequinenza donde encontraremos el «Mar de Aragón». La Ribera Baja del Ebro conserva emplazamientos romanos y visigodos así como un amplio legado dejado por los árabes. El río, a su paso por estas tierras, deja también varios puentes, norias, acueductos, molinos y embarcaderos que salpican las riberas de sus municipios. En este recorrido seguiremos las huellas de uno de los genios de la pintura: **Francisco de Goya** y contemplaremos nuestra historia en localidades como Belchite o Caspe.



Accede a la descripción de la ruta completa escaneando este QR o en la web slowdrivingaragon.com

FUENDETODOS

La villa, situada a 44 km de Zaragoza, vio nacer al genio de la pintura **Francisco de Goya** y en ella pasó los primeros años de su infancia. A escasos metros de su casa natal, ambientada con muebles y enseres de la época, cuadros y documentación gráfica, se halla el **Museo del Grabado**, donde se exhibe una selección de su obra gráfica. Asimismo es curioso conocer las «neveras», edificaciones del siglo XVIII en las que se almacenaba la nieve que se convertía en hielo para abastecer a Zaragoza.

BELCHITE

Descubrir Belchite lleva consigo descubrir dos pueblos: el viejo, foto fija y sobrecogedora de una de las grandes contiendas de la Guerra Civil y el nuevo, inaugurado en 1954 a pocos metros del primero. El olivar bordea todo el municipio y llena de color verde pardo los alrededores.

REAL MONASTERIO DE NUESTRA SEÑORA DE RUEDA

Fundado a principios del siglo XIII por la orden del Císter es uno de los máximos exponentes de la orden cisterciense en Aragón. Declarado **Monumento Nacional**, el cenobio alberga un impresionante conjunto de edificaciones de distintas épocas y funciones.

CASPE

A orillas del embalse de Mequinenza combina los atractivos turísticos de la pesca deportiva y las actividades náuticas con un importante patrimonio cultural que hunde sus raíces en la prehistoria y la historia. Caspe cuenta con un importante patrimonio arqueológico donde sobresalen los yacimientos incluidos en la **Ruta de los Iberos**, una variada oferta museística, **hermosas muestras de arquitectura civil** y numerosas ermitas.

FABARA

Está situada entre dos ríos: el Algar y el Matarraña. Su poblamiento viene de antiguo como revelan sus yacimientos arqueológicos –entre ellos el del Roquissal del Rullo– considerado el más importante de la Edad del Hierro en Aragón-. Entre sus restos históricos destaca su famoso **mausoleo Romano (el mejor conservado de España)** del siglo II d. de C.

MEQUINENZA

Se halla situada en la confluencia de los ríos Ebro, Segre y Cinca. La localidad se emplaza entre dos grandes masas de agua: **el embalse de Mequinenza (conocido como Mar de Aragón) y el embalse de Ribarroja**, un verdadero paraíso para los amantes de los deportes náuticos y con uno de los mejores campos de regatas de España. El castillo, uno de los más notables y grandiosos del gótico en Aragón, se alza majestuosamente en la montaña.



1. Monasterio de Rueda
2. Pueblo viejo de Belchite.
3. Iglesia sumergida en Fayón.
4. Caspe.
5. Mar de Aragón.
6. Fuentetodos, homenaje a Goya.
7. Mausoleo de Fabara.

18,8 km Fuentetodos
24,5 km Belchite
16 km Azaila
11,8 km Quinto
8,4 km Veilla de Ebro
4,7 km Alforque
10 km Alborge
3 km Monasterio de Rueda
20 km Escatrón
9 km Chiprana
21 km Caspe
10,2 km Maella
32 km Fabara
20 km Fayón
Mequinenza

RUTA 14



RUTA LA TOSCANA ARAGONESA

●→● 180 km / 🕒 4 h 20 min / ETAPAS SUGERIDAS 3-4

Esta ruta nos adentra por las comarcas del **Matarraña** y del **Bajo Aragón**. El Matarraña es un precioso y fascinante territorio que se ha ganado por derecho propio ser un referente del relax, la desconexión y el slow en España. Pueblos de piedra, medievales y con encanto, impresionante patrimonio cultural y una atrapante y apacible naturaleza aragonmediterránea, hace que sea una de las rutas que estás buscando para vivir el placer de lo local, de lo bucólico y de lo auténtico.

Accede a la descripción de la ruta completa escaneando este QR o en la web slowdrivingaragon.com



EL PARRIZAL DE BECEITE
La preciosa ruta del **Parrizal de Beceite** es una de las más espectaculares del Matarraña. Se trata de una ruta sencilla que nos adentra en el macizo de **los Puertos de Beceite** siguiendo próximos al curso del río Matarraña. Nos sorprenderán en el camino las pinturas rupestres de **La**

CALACEITE
El gran valor de Calaceite lo aporta el encanto y la belleza de su casco urbano, declarado como **Conjunto Histórico Artístico**, en el que se funden el característico tono dorado de la piedra y el color pardo de sus tejados.

VALDEDRROBRES
Durante siglos fue un señorío de la Mitra de Zaragoza. La belleza de este monumental municipio ha hecho que sea **declarado Conjunto Histórico**. En la localidad destaca una de las muestras más renombradas del gótico aragonés: la **iglesia de Santa María La Mayor**, de principios del siglo XV. En la villa no faltan rincones típicos: portalones adovelados, balconadas corridas y pavimentación de cantos rodados.

CRETAS
La villa de Cretas se sitúa en el margen derecha del barranco de Calapatá. En sus inmediaciones se hallaron valiosos restos de pinturas rupestres. Muy próximo se encuentra el poblado íbero de Esl Castellans, elevado sobre un cerro. El frecuente uso en sus construcciones de la piedra sillar de tono dorado, es lo que proporciona a Cretas su gran encanto y belleza.

Fenellasa, pertenecientes al arte esquemático levantino y declaradas **Patrimonio Mundial por la UNESCO**, dentro del conjunto de Pinturas Rupestres del Arco Mediterráneo.

PEÑARROYA DE TASTAVINS
Toma su nombre de la magnífica panorámica de tonos rojizos de las peñas del Masmut que se contemplan desde el pueblo. El **Santuario de la Virgen de la Fuente**, declarado **Monumento Nacional**, se compone de dos iglesias, una de ellas gótico-mudéjar. La techumbre mudéjar que cubre los cinco tramos de la nave, es **una de las muestras más impresionantes de la carpintería mudéjar aragonesa**.

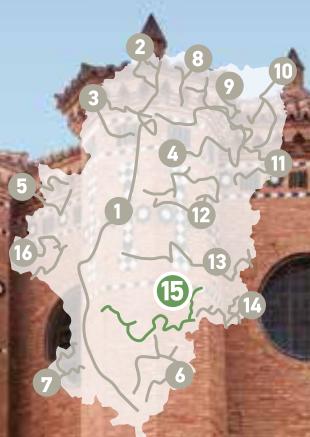
BELMONTE DE SAN JOSÉ
Además de su bello casco urbano, es **uno de los pueblos más bonitos del Bajo Aragón**. Una de las visitas imprescindibles en Belmonte es la nevera, una impresionante construcción subterránea de más de 10 metros de altura que forma parte de la sugerente **«Ruta de las Bóvedas del frío»**.



1. Parrizal de Beceite.
2. Aguaviva.
3. El salto de La Portellada.
4. La Fresneda.
5. Viñas de Cretas.
6. Valderrobres.
7. Rocas Masmut en Peñarroya de Tastavins.
8. Detalles arquitectónicos en Calaceite.

- 20 km Calaceite
- Torre del Compte
- 5,5 km La Fresneda
- 6,2 km La Portellada
- 10 km Valderrobres
- 10,2 km Cretas
- 9,3 km Beceite
- 5,4 km Parrizal de Beceite
- 25,3 km Fuentespalda
- 8,2 km Peñarroya de Tastavins
- 14,9 km Ráfales
- 11,1 km La Cerollera
- 11,5 km Belmonte de San José
- 11,5 km La Ginebrosa
- 4 km La Cañada de Verich
- 14,6 km Aguaviva

RUTA 15



RUTA RINCONES MÁGICOS DE TERUEL

●→● 242 km / 🕒 5 h 15 min / ETAPAS SUGERIDAS 3-4

En esta ruta, que nos conducirá por varias comarcas de la provincia de Teruel, se abre un gran abanico de posibilidades que nos permiten seguir los pasos del genial cineasta Luis Buñuel; encontrar las típicas neveras en las «Rutas de las Bóvedas del Frío»; descubrir poblaciones que forman parte de la espectacular **Semana Santa del Bajo Aragón**; dar paseos bajo tierra sintiendo de cerca la experiencia de la dura vida de los mineros o disfrutar joyas del patrimonio mudéjar para terminar con un descanso en un balneario.

Accede a la descripción de la ruta completa escaneando este QR o en la web slowdrivingaragon.com



ALCAÑIZ

Descrita como el Mónaco español debido a que sus calles fueron, durante más de 20 años, un pionero circuito de velocidad en el que compitieron los mejores pilotos del momento y porque el espíritu deportivo sigue vigente gracias al moderno circuito de **Motorland**. Además la capital del Bajo Aragón es una coqueta ciudad llena de agradables sorpresas arquitectónicas para el viajero.

CALANDA

Aquí nació el genial cineasta **Luis Buñuel** y en su cinematografía puede verse la esencia de la localidad: el sonido de sus tambores y bombos. La población forma parte de la **ruta del Tambor y el Bombo** en el Bajo Aragón, fiesta declarada de **Interés Turístico Internacional**. El **Centro Buñuel Calanda**, es un espacio que recrea el universo surrealista del director y que dejará un imborrable recuerdo en el visitante.

CASTELLOTE

Esta localidad, declarada **Conjunto Histórico**, se halla al pie de una cordillera de elevadas rocas en un terreno irregular y pintoresco. Su emblemático castillo, de impresionante fábrica, es atribuible a la Orden del Temple. Cerca de éste se conservan los restos del **Acueducto**, el más representativo de la comarca.

GRUTAS DE CRISTAL

Este **Monumento Natural** es una preciada joya que la naturaleza ha creado en el subsuelo. Dos cavidades principales con desniveles impresionantes de unos 12 metros e impresionantes formas kársticas, estalactitas y estalagmitas.

MUSEO MINERO DE ESCUCHA

El sector de la minería ha sido el eje económico de esta población desde el siglo XVIII, dejando su herencia en la historia, el paisaje, el patrimonio y en el sentir de sus gentes.

En el museo se vive la experiencia en una mina de verdad, a más de 200 metros bajo la superficie (siendo el único de España donde los visitantes pueden bajar a una auténtica mina de carbón).

MONTALBÁN

En la villa destaca el **deslumbrante templo de Santiago**, un precioso edificio de estilo gótico-mudéjar con aires de fortaleza y declarado **Monumento Histórico**. La localidad es uno de los municipios integrados en el **Parque Cultural del Río Martín** y un enclave privilegiado para la observación astronómica.



1. Montalbán.
2. Alcañiz.
3. Peñarroyas.
4. Parque Geológico de Aliaga.
5. Convento Servita. Cuevas de Cañart.
6. Museo Minero. Escucha.
7. Grutas de Cristal. Molinos.

- 17,3 km Alcañiz
- Calanda
- 19 km Mas de las Matas
- 4 km Aguaviva
- 12,3 km Castellote
- 9,1 km Presa de Santolea
- 12,2 km Cuevas de Cañart
- 18,6 km Molinos y las Grutas de Cristal
- 20,5 km Ejuite
- 26,8 km Aliaga
- 9,2 km Hinojosa de Jarque
- 19,8 km Escucha
- 5,1 km Utrillas
- 6,3 km Montalbán
- 5,7 km Peñarroyas
- 28,1 km Segura de Baños
- 24,9 km Olalla

RUTA 16



RUTA DEL AGUA Y DEL MUDÉJAR

●→● 145 km / 🕒 4 h 05 min / ETAPAS SUGERIDAS 2-3

En esta ruta, que nos adentra íntegramente por tierras de Calatayud, descubriremos zonas de impresionantes contrastes con una inigualable variedad paisajística y un territorio marcado por la presencia del agua. Aquí confluyen las altas cumbres que vigilan el Moncayo con las maravillosas afloraciones de agua que dan vida a los **balnearios** y al exuberante **Monasterio de Piedra**. Pero el enorme patrimonio que atesora no acaba aquí. Descubriremos palacios renacentistas, pinturas de Goya o verdaderas joyas del arte mudéjar aragonés declaradas **Patrimonio Mundial por la UNESCO**.

Accede a la descripción de la ruta completa escaneando este QR o en la web slowdrivingaragon.com



1. Monasterio de Piedra.
2. Sierra de Armantes.
3. Iglesia de San Andrés en Calatayud.
4. Cervera de la Cañada.
5. Hoces del río Mesa.
6. Balneario de Alhama de Aragón.
7. Torralba de Ribota.
8. Balneario en Jaraba.

ALHAMA DE ARAGÓN

La mayor riqueza de esta población reside en sus aguas termales, explotadas ya por romanos y árabes. Existen en Alhama ocho manantiales pero el rincón más espectacular es un **lago termal, único en España**, con dos hectáreas de superficie y un gran caudal de aguas cristalinas que brotan a 34°.

ATECA

De orígenes antiquísimos y citada en el Cantar de Mío Cid, la población ocupa un emplazamiento privilegiado sobre un cerro justo en la confluencia de los ríos Jalón y Manubles. Destacan la Torre del Reloj, del siglo XVI y la **torre campanario de la iglesia de Santa María** que, por méritos propios, es uno de los monumentos icónicos del **mudéjar aragonés Patrimonio Mundial por la UNESCO**.

CERVERA DE LA CAÑADA

La villa fue escenario de la guerra que sostuvieron Aragón y Castilla en el siglo XIV conocida como la guerra de los Pedros. En el punto más alto de la localidad, y junto a los restos de una antigua fortaleza, se yergue dominante la **iglesia de Santa Tecla**. Esta es una de las iglesias que la UNESCO destacó

cuando declaró el conjunto del **mudéjar aragonés Patrimonio Mundial** por poseer un estilo único en el mundo.

SIERRA DE ARMANTES

Situada entre los ríos Manubles, Ribota y Jalón, esta sierra es uno de esos paisajes lunares más característicos y difíciles de encontrar. El viento y el agua han esculpido caprichosas formas en las rocas denominados «Castillos», fantásticas formaciones geológicas que presiden esta sierra.

CALATAYUD

La historia de Calatayud se remonta a la fundación de la romana Bilibis. De época islámica es el castillo de Ayub, del que deriva su nombre. La presencia musulmana se mantuvo visible durante siglos en excelentes obras de arte mudéjar, hoy declaradas **Patrimonio Mundial por la UNESCO**.

MONASTERIO DE PIEDRA

Si hay un lugar donde arte, naturaleza y agua se dan la mano, ese es el Monasterio de Piedra. Un **parque natural** donde el río Piedra ha modelado, en el esplendor de un frondoso vergel, una serie de imponentes y caprichosas cascadas, un lago de aguas cristalinas y unas grutas de impresionante belleza.

HOCES DEL RÍO MESA

El río Mesa nace en la provincia de Guadalajara y entra en Aragón esculpiendo la roca hasta formar un **cañón de 5 kilómetros entre Calmarza y Jaraba**. Son las llamadas **Hoces del Río Mesa**, «Espacio de Interés Turístico de Aragón» con espectaculares paredes verticales a ambos lados del río que superan los 100 m de altura.



- 12,5 km Alhama de Aragón
- Ateca
- 11 km Moros
- 14 km Cervera de la Cañada
- 3 km Aniñón
- 6,4 km Torralba de Ribota
- 12,3 km Sierra de Armantes
- 7,1 km Calatayud
- 6,1 km Bilibis
- 18,1 km Las Hoces del Río Jalón
- 12 km Paracuellos de Jiloca
- 15,4 km Munebrega
- 12,3 km Nuévalos
- 3,2 km Monasterio de Piedra
- 11,1 km Ildes
- 7,5 km Jaraba
- 2,6 km Hoces del Río Mesa
- 4,5 km Calmarza

CARRERAS VIVAS



RECOMENDACIONES PARA TU VIAJE

- En la web: slowdrivingaragon.com dispones de más información de cada una de las rutas, así como indicaciones de cómo realizarlas y una pequeña descripción de lo que vas a encontrar en cada una de ellas para que tu espíritu aventuro, confeccione el itinerario a tu manera.
- En cada punto encontrarás iconos que indican dónde es posible comer, dormir, campings, zona de autocaravanas o gasolineras para que puedas planificarte.



- Ten en cuenta a tus compañeros de viaje y la sinuosidad de las carreteras para organizar mejor cada ruta.
- Puede que encuentres algún tramo de pista forestal asfaltada. Son pocos y en ellos suelen circular excursionistas con sus vehículos o a pie, pero ten precaución y si la encuentras en mal estado, en caso de duda, busca una alternativa para llegar al siguiente punto.
- Respeta los límites de velocidad. Encontrarás carreteras donde ir a 90 km/h y otras donde ir a 30 km/h. Recuerda que estamos haciendo slow, no corras y disfruta del paisaje y la conducción.
- Infórmate del tiempo y del estado de las carreteras. La precaución es lo primero. Primavera, verano y otoño serán las estaciones más propicias para el viaje. Invierno también es una estación atractiva pero vigila las rutas donde haya puertos de montaña y ve preparando para condiciones adversas como hielo o nieve.



DISFRUTA TU VIAJE, VE CON CALMA, TRANQUILO, SIENTE CADA RINCÓN, DEGUSTA LA GASTRONOMÍA TÍPICA DEL LUGAR. LOS PAISAJES MÁS INCREÍBLES ESTÁN AHÍ AFUERA COMO NUNCA ANTES LOS HABÍAS VISTO.

**SÉ EL DUEÑO DE TU TIEMPO, Y HARÁS DE TU VIAJE
TODA UNA EXPERIENCIA.**



www.slowdrivingaragon.com



PAISAJES

BRISA

SONRISAS

PAZ

VIAJAR

SENTIR

VIVIR