

ANEXO AL INFORME DE SOSTENIBILIDAD AMBIENTAL

PLAN COMARCAL DE DESARROLLO RURAL SOSTENIBLE DE LA DELIMITACIÓN COMARCAL DE ZARAGOZA

Febrero de 2011

ÍNDICE

1. ANTECEDENTES Y TRAMITACIÓN.....	4
2. MARCO NORMATIVO.....	6
3. MODIFICACIONES AL INFORME DE SOSTENIBILIDAD AMBIENTAL RESPECTO DE LOS CONTENIDOS DEL PLAN COMARCAL DE DESARROLLO RURAL SOSTENIBLE DE LA DELIMITACIÓN COMARCAL DE ZARAGOZA	7
3.1. Modificaciones respecto a los contenidos de las actuaciones.....	7
3.2. Modificaciones respecto al apartado 5.1. Sistema socioeconómico y 12.- Resumen no técnico	19
5.1. SISTEMA SOCIOECONÓMICO	19
5.1.1. CARACTERIZACIÓN DE LA ZONA RURAL. DELIMITACIÓN Y CALIFICACIÓN.....	19
5.1.2. POBLACIÓN	20
5.1.3. ECONOMÍA	24
5.1.4. INFRAESTRUCTURAS, EQUIPAMIENTOS Y COMUNICACIONES.	28
5.1.6. PATRIMONIO HISTÓRICO Y ARTÍSTICO	30
12.- RESUMEN NO TÉCNICO.....	31
4. CONCLUSIONES	35
5. FE DE ERRATAS	36
ANEXO I	37

1. ANTECEDENTES Y TRAMITACIÓN

La promulgación de la Ley 45/2007, de 13 de diciembre, para el desarrollo sostenible del medio rural, establece las bases de una nueva política rural propia, plenamente adaptada a las condiciones económicas, sociales y medioambientales particulares del medio rural español, que complemente los instrumentos de las políticas europeas con efectos sobre el desarrollo rural.

Esta Ley contempla la elaboración del **Programa de Desarrollo Rural Sostenible** (PDRS), a nivel de todo el Estado, como instrumento base sobre el que llevar a la práctica esta nueva política rural. En él se definen la estrategia y objetivos de desarrollo rural, las zonas rurales donde se aplicarán, las medidas de desarrollo rural sostenible que se pondrán en marcha, el marco de actuación de cada Administración Pública y el sistema para evaluar el cumplimiento de los objetivos planteados. El Primer Programa de Desarrollo Rural Sostenible 2010-2014 ha sido aprobado por Real Decreto 752/2010, de 4 de junio y publicado en el BOE de 11 de junio de 2010.

Con objeto de garantizar la complementariedad y coherencia de las medidas derivadas del PDRS estatal, en el artículo 13 de la Ley 45/2007 se configura el **Plan de Zona** como instrumento de planificación a escala local de las medidas y acciones contempladas de forma genérica en el Programa de Desarrollo Rural Sostenible. Estos planes son elaborados y aprobados por las Comunidades Autónomas mediante un proceso en el que debe existir una previa participación y concertación de las actuaciones que las Administraciones competentes hayan de llevar a cabo en dicha zona. En este sentido, la Comunidad Autónoma de Aragón, en colaboración con las comarcas, ha elaborado un Plan de Zona –Plan Comarcal de Desarrollo Rural Sostenible- para cada comarca a través de un proceso de participación en el que están representados todos los agentes que participan del medio rural.

El INFORME DE SOSTENIBILIDAD AMBIENTAL (ISA) se integra en el proceso de Evaluación Ambiental al que se somete el PLAN COMARCAL DE DESARROLLO RURAL SOSTENIBLE DE LA DELIMITACIÓN COMARCAL DE ZARAGOZA, según los términos establecidos en la Ley 7/2006, de 22 de junio, de protección ambiental de Aragón.

Con el fin de dar cumplimiento a esta Ley, los Departamentos de Medio Ambiente y Presidencia del Gobierno de Aragón, como órganos promotores del Plan, remitieron el 30 de abril de 2010 al órgano ambiental (Instituto Aragonés de Gestión Ambiental) la Memoria Resumen y el Análisis Preliminar de Incidencia Ambiental (APIA), solicitando la emisión del documento de referencia para la elaboración del informe de sostenibilidad ambiental del Plan de Zona de la Delimitación Comarcal de Zaragoza.

El órgano ambiental identificó y consultó a las Administraciones públicas afectadas y al público interesado, con el fin de formular los principios de sostenibilidad, los criterios ambientales estratégicos y los objetivos ambientales e indicadores aplicables a la planificación en proceso de evaluación ambiental. El resultado de estos trabajos fue el Documento de Referencia que el Instituto Aragonés de Gestión Ambiental emitió con fecha 7 de junio y, que tal y como se especifica en el artículo 15 de la Ley 7/2006, de 22 de junio, de protección ambiental de Aragón, indica la amplitud y el grado de especificación de la información para la elaboración del Informe de Sostenibilidad Ambiental.

Con fecha 24 de septiembre de 2010 se publican en el BOA nº 188 los anuncios de la Secretaría General Técnica del Departamento de Medio Ambiente por los que se dispone la apertura de un periodo de información pública del Plan de Zona de la Delimitación Comarcal de Zaragoza y de su Informe de Sostenibilidad Ambiental, y por el que, en el proceso de participación pública legalmente previsto, se inicia el trámite de información pública del Plan de Zona de la Delimitación Comarcal de Zaragoza.

Por otra parte, en virtud de lo establecido en el Convenio firmado en diciembre de 2009 entre el Ministerio de Medio Ambiente y Medio Rural y Marino y la Comunidad Autónoma de Aragón, se remiten el Plan de Zona de la Delimitación Comarcal de Zaragoza y su Informe de Sostenibilidad Ambiental al citado Ministerio para su revisión.

En este sentido, se han tenido en cuenta los resultados de los procesos públicos y revisiones posteriores, identificando, describiendo y valorando en el presente documento las modificaciones introducidas en el Plan de Zona tras los trámites acontecidos.

2. MARCO NORMATIVO

El Plan Comarcal de Desarrollo Rural Sostenible de la Delimitación Comarcal de Zaragoza, se acogerá a lo dispuesto en la legislación que se define a continuación:

- Ley 42/2007, de 13 de diciembre, del Patrimonio Natural y de la Biodiversidad.
- Ley 6/1998, de 19 de mayo, del Gobierno de Aragón, de Espacios Naturales Protegidos de Aragón.
- Decreto 181/2005, de 6 de septiembre, del Gobierno de Aragón, por el que se modifica parcialmente el Decreto 49/1995, de 28 de marzo, por el que se regula el Catálogo de Especies Amenazadas de Aragón.
- Ley 5/1991, de 8 de abril, de declaración de la Reserva Natural de los Galachos de la Alfranca de Pastriz, La Cartuja y El Burgo de Ebro.
- Decreto 89/2007, de 8 de mayo, del Gobierno de Aragón por el que se aprueba definitivamente el Plan de Ordenación de Recursos Naturales de los Sotos y Galachos del Ebro (Tramo Zaragoza-Escatrón).
- Decreto 147/2000, de 26 de julio del Gobierno de Aragón por el que se inicia el Plan de Ordenación de los Recursos Naturales de las Zonas Esteparias de Monegros Sur (Sector Occidental).
- Decreto 187/2005, de 26 de septiembre del Gobierno de Aragón por el que se aprueba el Plan de Recuperación de *Margaritifera auricularia*.
- Decreto 93/2003, de 29 de abril, del Gobierno de Aragón por el que se aprueba el Plan de Conservación de Al-Arba (*Krascheninnikovia ceratoides*).
- Ley 10/2005, de 11 de noviembre, de vías pecuarias de Aragón.
- Ley 15/2006, de 28 de diciembre, de Montes de Aragón.
- Ley 3/1999, de 10 de marzo, del Patrimonio Cultural Aragonés.
- Ley 6/2003, de 27 de febrero, de Turismo de Aragón

3. MODIFICACIONES AL INFORME DE SOSTENIBILIDAD AMBIENTAL RESPECTO DE LOS CONTENIDOS DEL PLAN COMARCAL DE DESARROLLO RURAL SOSTENIBLE DE LA DELIMITACIÓN COMARCAL DE ZARAGOZA

Las modificaciones incluidas en el Plan Comarcal de Desarrollo Rural Sostenible de la Delimitación Comarcal de Zaragoza tras el periodo de información pública del Plan y de su Informe de Sostenibilidad Ambiental, y tras las consultas realizadas al Ministerio de Medio Ambiente y Medio Rural y Marino son las siguientes:

3.1. Modificaciones respecto a los contenidos de las actuaciones

Se han incluido algunas nuevas actuaciones, algunas han modificado su descripción y se han excluido dos actuaciones de los Art. 23 y 28, se han excluido las actuaciones del Eje 5, así como algunas actuaciones pertenecientes a los cuadros de Actuaciones de la Administración General del Estado, concertadas y financiadas por la AGE en el marco del PDRS.

Por otra parte, se incluyen actuaciones en el término municipal de Villamayor de Gállego.

Asimismo el plazo de ejecución prevista para el desarrollo plan se modifica de 2010-2014 a 2011-2015.

Las modificaciones se concretan en:

Medida: Art. 20 Diversificación económica

Código: 1.20.-CA.1

Actuación del Plan: Dotación y mejora de infraestructuras y equipamientos y activos para el turismo rural.

Descripción de nueva actuación: Restauración de edificaciones tradicionales dispersas en el monte. ACTUACIÓN DE RESERVA.

Valoración: Estas actuaciones podrán tener efectos sobre el medio natural en función de su ubicación y dimensiones por lo que deberá tomar las medidas necesarias para minimizar los efectos sobre el mismo y no causar efectos negativos apreciables sobre los objetivos de conservación de la Red Natura 2000 en el caso en que se ubique en sus espacios. Se analizarán los efectos sobre la fauna sensible de la zona poniendo medidas concretas para su protección. Para los materiales primará la utilización de materiales naturales.

Descripción de la actuación: Creación de ruta natural, cultural y turística de la Cuenca del Huerva: Ribera Bajo Huerva: Cuarte de Huerva, Cadrete, María de Huerva, Botorrita, Mozota, Jaulín.

Descripción de la actuación modificada: Creación de ruta natural, cultural y turística de la Cuenca del Huerva: Ribera Bajo Huerva: Cuarte de Huerva, Cadrete, María de Huerva, Botorrita, Mozota, Jaulín. ACTUACIÓN DE RESERVA.

Valoración: No se prevén efectos ambientales derivados de la modificación de la actuación.

Medida: Art. 23 Infraestructuras, equipamientos y servicios básicos

Código: 2.23.-CA.4.-

Actuación: Cooperación con las corporaciones locales para mejorar la prestación de servicios públicos en zonas y municipios rurales prioritarios.

Descripción de la actuación: Mejora del suministro y alumbrado público incluyendo eficiencia y ahorro energético en zonas y municipios prioritarios de la Comarca.

Descripción de la actuación modificada: Mejora del suministro y alumbrado público incluyendo eficiencia y ahorro energético incluida la asistencia técnica en zonas y municipios prioritarios de la Comarca.

Valoración: No se prevén efectos ambientales derivados de la modificación de la actuación.

Descripción de la actuación: Soterramiento de contenedores de RSU, plástico y cristal. Fuentes de Ebro.

Se modifica a:

Código: 2.23.-CA.5.-

Actuación del Plan: Gestión de residuos urbanos.

Descripción de la actuación modificada: Soterramiento de contenedores de RSU, plástico y cristal. Fuentes de Ebro. ACTUACIÓN DE RESERVA.

Valoración: No se prevén efectos ambientales derivados de la modificación de la actuación.

Código: 2.23.-CA.4.-

Actuación del Plan: Cooperación con las corporaciones locales para mejorar la prestación de servicios públicos en zonas y municipios rurales prioritarios.

Descripción de la actuación: Instalación de placas termosolares en el Pabellón de Deportes. San Mateo de Gállego.

Se modifica a:

Medida: Art. 24 Energías renovables

Código: 2.24.CA.2.-

Actuación del Plan: Apoyo al empleo de energías renovables para autoconsumo.

Descripción de la actuación modificada: Instalación de placas termosolares en el Pabellón de Deportes. Fuentes de Ebro.

Valoración: No se prevén efectos ambientales derivados de la modificación de la actuación.

Código: 2.23.-CA.5.-

Actuación del Plan: Gestión de residuos urbanos

Descripción de la actuación excluida: Adquisición de contenedores de recogida selectiva de diversas fracciones (La Puebla de A., Alfajarín, Osera de E., Villafranca de E., Nuez de E., Pastriz).

Descripción de nueva actuación: Creación de un punto limpio fijo en Villamayor de Gállego. ACTUACIÓN DE RESERVA.

Valoración: Esta actuación podrá tener efectos sobre el medio natural en función de su ubicación y dimensiones por lo que deberá tomar las medidas necesarias para minimizar los efectos sobre el mismo y no causar efectos negativos apreciables sobre los objetivos de conservación de la Red Natura 2000 en el caso en que se ubique en sus espacios.

Descripción de nueva actuación: Mejora de puntos de acopio de recogida de residuos mediante soterramiento de contenedores en La Puebla de Alfindén.

Descripción de nueva actuación: Acopio de contenedores y punto limpio móvil en San Mateo de Gállego. ACTUACIÓN DE RESERVA.

Descripción de nueva actuación: Mejora del servicio de contenedores de RSU y de reciclaje. Villanueva de Gállego.

Valoración: Con estas actuaciones no se prevé que se produzcan efectos ambientales, por el contrario supondrán una mejora en la calidad urbana.

Medida: Art.25 Agua

Código: 2.25.-CA.1.-

Actuación del Plan: Ahorro, eficiencia y mejoras ambientales en el uso del agua por los municipios.

Descripción de la actuación: Recuperación del agua de piscinas para utilizarla para el riego del complejo deportivo. Fuentes de Ebro.

Descripción de la actuación modificada: Instalación de sistema de reutilización de agua procedente de las piscinas para utilizarla para el riego del complejo deportivo. ACTUACIÓN DE RESERVA.

Valoración: No se prevén efectos ambientales derivados de la modificación de la actuación.

Código: 2.25.-CA.1.-

Descripción de la actuación: Mejora de la eficiencia de regadíos en las huertas viejas en San Mateo de Gállego.

Se modifica a:

Código: 2.25.-CA.2.-

Actuación del Plan: Ahorro de agua, mejora de la eficiencia y adaptación al cambio climático de regadíos.

Valoración: No se prevén efectos ambientales derivados de la actuación.

Código: 2.25.-CA.1.-

Descripción de la actuación: Mejora en la potabilizadora de agua. Fuentes de Ebro.

Se modifica a:

Código 2.23.CA.4.-

Actuación del Plan: Cooperación con las corporaciones locales para mejorar la prestación de servicios públicos en zonas y municipios rurales prioritarios.

Descripción de la actuación modificada: Mejora en la potabilizadora de agua. Fuentes de Ebro ACTUACIÓN DE RESERVA

Medida: Art. 27 Seguridad Ciudadana

Código: 3.27.-CA.2.-

Actuación del Plan: Planes de emergencia en zonas rurales sujetas a riesgos.

Descripción de la actuación: Adquisición de vehículo de bomberos primera salida y su equipamiento en Zuera.

Descripción de la actuación modificada: Adquisición de vehículo de bomberos primera salida y su equipamiento en Zuera. ACTUACIÓN DE RESERVA.

Valoración: No se prevén efectos ambientales derivados de la actuación.

Medida: Art. 28 Educación

Código: 3.28.-CA.1.-

Actuación del Plan: Cooperación con las corporaciones locales en materia de educación y deporte.

Descripción de la actuación excluida: Renovación de piscina municipal infantil en Zuera.

Valoración: No se prevén efectos ambientales derivados de la actuación.

Descripción de la actuación: Obras de ampliación Cementerio municipal en Zuera.

Se modifica a:

Medida: Art. 32 Protección Social

Código: 3.32.-CA.1.-

Actuación del Plan: Mejora de las estructuras para la protección social en el medio rural

Descripción de la actuación modificada: Mejora de las estructuras para la protección social en el medio rural. ACTUACIÓN DE RESERVA

Código: 3.28.-CA.4.-

Actuación del Plan: Mejora de los Centros escolares públicos en zonas rurales prioritarios.

Descripción de la actuación: Cambio de la caldera del Colegio Público de gasoil a gas en Fuentes de Ebro.

Se modifica a:

Código: 3.28.-CA.1.-

Descripción de la actuación modificada: Cambio de la caldera del Colegio Público de gasoil a gas en Fuentes de Ebro. ACTUACIÓN DE RESERVA.

Medida: Art. 30 Sanidad

Código: 3.30.-CA.1.-

Actuación del Plan: Mejora en la sanidad rural

Descripción de la actuación: Suministro de 3 desfibriladores portátiles para instalaciones municipales. Ribera Izquierda del Ebro: La Puebla de A., Alfajarín, Osera de E., Villafranca de E., Nuez de E., Pastriz.

Descripción de la actuación modificada: Suministro de 3 desfibriladores portátiles para instalaciones municipales. Ribera Izquierda del Ebro: La Puebla de A., Alfajarín, Osera de E., Villafranca de E., Nuez de E., Pastriz. ACTUACIÓN DE RESERVA.

Valoración: No se prevén efectos ambientales derivados de la actuación.

Medida: Art. 32 Protección Social

Código: 3.32.-CA.1.-

Actuación del Plan: Mejora de las estructuras para la protección social en el medio rural

Descripción de la actuación: Cámaras y elementos de vigilancia en instalaciones públicas y polígonos industriales en Villanueva de Gállego.

Descripción de la actuación modificada: Instalación de Cámaras y elementos de vigilancia en instalaciones públicas y polígonos industriales en Villanueva de Gállego. ACTUACIÓN DE RESERVA

Valoración: No se prevén efectos ambientales derivados de la actuación.

Medida: Art. 19 Planificación Ambiental

Código: 4.19.-CA.1

Actuación del Plan: Elaboración de planes de gestión para los espacios de la RN2000.

Descripción de la nueva actuación: Elaboración de planes de gestión para toda la superficie RN2000 de la Comarca.

Valoración: No se prevén efectos ambientales derivados de la nueva actuación.

Medida: Art. 21 Conservación de la naturaleza y gestión de los recursos naturales

Código: 4.21.-CA.6.-

Actuación del Plan: Apoyo a iniciativas de protección del medio ambiente

Descripción de la nueva actuación: Conservación, restauración o uso sostenible de la masa forestal de la comarca. ACTUACIÓN DE RESERVA.

Valoración: Podrá tener efectos mínimos sobre el medio que serán subsanados con las medidas preventivas y correctoras adecuadas. En todo caso en función de su ubicación y dimensiones deberá someterse a procedimiento de evaluación de impacto ambiental.

Medida: Art. 25. Agua

Código: 4.25. CA.1.-

Actuación del Plan: Restauración hidrológico-forestal

Descripción de la nueva actuación: Recuperación de riberas mediante limpieza selectiva y plantaciones con especies autóctonas. ACTUACIÓN DE RESERVA.

Valoración: Podrá tener efectos mínimos sobre el medio que serán subsanados con las medias preventivas y correctoras adecuadas. En todo caso en función de su ubicación y dimensiones deberá someterse a procedimiento de evaluación de impacto ambiental.

Descripción de la actuación: Recuperación de riberas mediante limpieza selectiva y plantaciones con especies autóctonas.

Descripción de la actuación modificación: Recuperación de riberas mediante limpieza selectiva y plantaciones con especies autóctonas. ACTUACIÓN DE RESERVA.

Así, el Plan Comarcal de Desarrollo Rural Sostenible de la Delimitación Comarcal de Zaragoza consta finalmente de 47 actuaciones, que se han agrupado en cuatro de los cinco ejes estratégicos: Actividad económica y empleo, Infraestructuras y equipamientos básicos, Servicios y bienestar social y Medio Ambiente. Los cuadros que resumen las actuaciones finalmente incluidas en el Plan Comarcal de Desarrollo Rural Sostenible quedarán como sigue:

PLAN DE DESARROLLO RURAL SOSTENIBLE 2011 – 2015			
DELIMITACIÓN COMARCAL DE ZARAGOZA			
EJE 1. ACTIVIDAD ECONÓMICA Y EMPLEO			
Medida	Código	Actuación del Plan	Descripción de la Actuación
Art. 20 Diversificación económica	1.20.-CA.1	Dotación y mejora de infraestructuras y equipamientos y activos para el turismo rural	Restauración de edificaciones tradicionales dispersas en el monte. ACTUACIÓN DE RESERVA
			Creación de ruta natural, cultural y turística de la Cuenca del Huerva: Ribera Bajo Huerva: Cuarte de Huerva, Cadrete, María de Huerva, Botorrita, Mozota, Jaulín ACTUACIÓN DE RESERVA
Art.22 Creación y mantenimiento del empleo	1.22.-CA.3.-	Información y formación profesional y continua de los trabajadores	Acciones formativas en agricultura y hostelería para la promoción de la Denominación de Origen Cebolla de Fuentes

CUADRO DE ACTUACIONES DE LA ADMINISTRACIÓN GENERAL DEL ESTADO CONCERTADAS Y FINANCIADAS POR LA AGE EN EL MARCO DEL PDRS			
Medida	Código	Actuación del Plan	Descripción de la Actuación
Fomento de la actividad económica en el medio rural	1.17-MEH.1	Incentivos económicos regionales	Incentivos económicos regionales
Diversificación económica	1.20.-MITYC.1	Planes de competitividad turística y convocatorias de acciones complementarias a los anteriores	Planes de competitividad turística y convocatorias de acciones complementarias a los anteriores
	1.20.-MITYC.2	Clubes productos turísticos espacios naturales.	Clubes productos turísticos espacios naturales.
	1.20.-MITYC.3	Clubes de producto en Denominaciones de Origen de productos agroalimentarios	Clubes de producto en Denominaciones de Origen de productos agroalimentarios
	1.20.-MITYC.4	Fortalecimiento y extensión en destinos del sistema integral de calidad turística española en destinos (SICTED) y productos TURESPAÑA	Fortalecimiento y extensión en destinos del sistema integral de calidad turística española en destinos (SICTED) y productos TURESPAÑA
Creación y mantenimiento del empleo	1.22.-MTIN.3	Contratación de trabajadores desempleados en el ámbito de colaboración entre SPEE y el MARM	Contratación de trabajadores desempleados en el ámbito de colaboración entre SPEE y el MARM

PLAN DE DESARROLLO RURAL SOSTENIBLE 2011 – 2015 DELIMITACIÓN COMARCAL DE ZARAGOZA			
EJE 2. INFRAESTRUCTURAS Y EQUIPAMIENTOS BÁSICOS			
Medida	Código	Actuación del Plan	Descripción de la Actuación
Art. 23 Infraestructuras, equipamientos y servicios básicos	2.23.-CA.1.-	Mejora de la Red Viaria de Transporte y Comunicación	Mejora del camino rural que enlaza el núcleo urbano con la Torre Guallar en Villanueva de Gállego
	2.23.-CA.4.-	Cooperación con las corporaciones locales para mejorar la prestación de servicios públicos en zonas y municipios rurales prioritarios	Mejora del suministro y alumbrado público incluyendo eficiencia y ahorro energético incluida la asistencia técnica en zonas y municipios prioritarios de la Comarca
			Mejora en la potabilizadora de agua en Fuentes de Ebro ACTUACIÓN DE RESERVA

	2.23.-CA.5.-	Gestión de residuos urbanos	Elaboración y ejecución de un plan para tratamiento y gestión de residuos urbanos (Ribera Bajo Huerva: Cuarte de H., Cadrete, María de H., Botorrita, Mozota, Jaulín)
			Acopio de contenedores en la Delimitación Comarcal
			Suministro de un punto limpio portátil en la Delimitación Comarcal
			Creación de un punto limpio fijo en Villamayor de Gállego. ACTUACIÓN DE RESERVA
			Mejora de puntos de acopio de recogida de residuos mediante soterramiento de contenedores en La Puebla de Alfindén
			Soterramiento de contenedores de RSU, plástico y cristal. Fuentes de Ebro. ACTUACIÓN DE RESERVA
			Acopio de contenedores y punto limpio móvil en San Mateo de Gállego. ACTUACIÓN DE RESERVA
			Mejora del servicio de contenedores de RSU y de reciclaje. Villanueva de Gállego. Creación y gestión mancomunada de escombros: Ribera Bajo Huerva: Cuarte de H., Cadrete, María de H., Botorrita, Mozota, Jaulín. ACTUACIÓN DE RESERVA
Art. 24 Energías renovable	2.24.CA.2.-	Apoyo al empleo de energías renovables para autoconsumo	Instalación de placas termosolares en el Pabellón de Deportes. Fuentes de Ebro.
Art.25 Agua	2.25.-CA.1.-	Ahorro, eficiencia y mejoras ambientales en el uso del agua por los municipios	Instalación de sistema de reutilización de agua procedente de las piscinas para utilizarla para el riego del complejo deportivo. ACTUACIÓN DE RESERVA
	2.25.-CA.2.-	Ahorro de agua, mejora de la eficiencia y adaptación al cambio climático de regadíos.	Mejora de la eficiencia de regadíos en las huertas viejas en San Mateo de Gállego.

**CUADRO DE ACTUACIONES DE LA ADMINISTRACIÓN GENERAL DEL ESTADO
CONCERTADAS Y FINANCIADAS POR LA AGE EN EL MARCO DEL PDRS**

Medida	Código	Actuación del Plan	Descripción de la Actuación
Infraestructuras de interés general	2.18.- MARM.1	Infraestructuras rurales de interés general	Infraestructuras rurales de interés general
Infraestructuras, equipamientos y servicios básicos	2.23.- MARM.1	Red nacional de itinerarios no motorizados	Red nacional de itinerarios no motorizados
	2.23.- MARM.3	Programa experimental de compostaje doméstico en viviendas unifamiliares	Programa experimental de compostaje doméstico en viviendas unifamiliares

PLAN DE DESARROLLO RURAL SOSTENIBLE 2010 – 2014

DELIMITACIÓN COMARCAL DE ZARAGOZA

EJE 3. SERVICIOS Y BIENESTAR SOCIAL

Medida	Código	Actuación del Plan	Descripción de la Actuación
Art. 27. Seguridad Ciudadana	3.27.- CA2.-	Planes de emergencia en zonas rurales sujetas a riesgos	Adquisición de vehículo de bomberos primera salida y su equipamiento en Zuera. ACTUACIÓN DE RESERVA
Art. 28 Educación	3.28.-CA.1.-	Cooperación con las corporaciones locales en materia de educación y deporte	Cambio de la caldera del Colegio Público de gasoil a gas en Fuentes de Ebro
	3.28.-CA.4.-	Mejora de los Centros escolares públicos en zonas rurales prioritarios.	Adecuación y mejora de instalaciones y servicios en los centros educativos y culturales del municipio en Villanueva de Gállego.
Art. 30 Sanidad	3.30.- CA.1.-	Mejora en la sanidad rural	Suministro de 3 desfibriladores portátiles para instalaciones municipales. Ribera Izquierda del Ebro: La Puebla de A., Alfajarín, Osera de E., Villafranca de E., Nuez de E., Pastriz. ACTUACIÓN DE RESERVA
Art. 32 Protección Social	3.32.-CA.1.-	Mejora de las estructuras para la protección social en el medio rural	Adaptación de Residencia de 3ª Edad Mancomunidad a normativa técnico-sectorial (La Puebla de A., Alfajarín, Osera de E., Villafranca de E., Nuez de E., Pastriz)

			Mejora y equipamiento de parque para personas mayores en El Burgo de Ebro
			Instalación de Cámaras y elementos de vigilancia en instalaciones públicas y polígonos industriales en Villanueva de Gállego. ACTUACIÓN DE RESERVA
			Mejora de las estructuras para la protección social en el medio rural. ACTUACIÓN DE RESERVA

CUADRO DE ACTUACIONES DE LA ADMINISTRACIÓN GENERAL DEL ESTADO CONCERTADAS Y FINANCIADAS POR LA AGE EN EL MARCO DEL PDRS			
Medida	Código	Actuación del Plan	Descripción de la Actuación
Seguridad ciudadana	3.27.MI.1.-	Acondicionamiento y mejora de las casas cuartel e instalaciones de la guardia civil en zonas rurales	Acondicionamiento y mejora de las casas cuartel e instalaciones de la guardia civil en zonas rurales
	3.27.MI.2.-	Mejora de la formación y de los medios de las dotaciones de la guardia civil en el medio rural	Mejora de la formación y de los medios de las dotaciones de la guardia civil en el medio rural
Cultura	3.29.-MC.1.-	Recuperación y potenciación de itinerarios históricos -culturales en el medio rural	Recuperación y potenciación de itinerarios históricos -culturales en el medio rural
	3.29.-MARM.1.-	Actuaciones destinadas a la conservación y enriquecimiento de nuestro patrimonio cultural, financiadas a través del 1% cultural, en aplicación de la Ley 15/1985, de patrimonio histórico español	Actuaciones destinadas a la conservación y enriquecimiento de nuestro patrimonio cultural, financiadas a través del 1% cultural, en aplicación de la Ley 15/1985, de patrimonio histórico español

PLAN DE DESARROLLO RURAL SOSTENIBLE 2010 – 2014 DELIMITACIÓN COMARCAL DE ZARAGOZA			
EJE 4. MEDIO AMBIENTE			
Medida	Código	Actuación del Plan	Descripción de la Actuación
Art. 19 Planificación Ambiental	4.19.-CA.1	Elaboración de planes de gestión para los espacios de la Red Natura	Elaboración de planes de gestión para toda la superficie RN2000 de la comarca

Art. 21 Conservación de la naturaleza y gestión de los recursos naturales	4.21.- CA3.-	Elaboración y ejecución de proyectos de protección, gestión y ordenación del paisaje rural	Proyecto de protección del paisaje rural mediante recuperación de la antiguo gravera y su entorno en El Burgo de Ebro
			Proyecto de recuperación del entorno natural en Mediana de Aragón
	4.21.-CA.6.-	Apoyo a iniciativas de protección del medio ambiente	Protección del medio ambiente y recursos naturales mediante disminución de la contaminación lumínica y ahorro energético en los municipios
			Conservación, restauración o uso sostenible de la masa forestal de la comarca ACTUACIÓN DE RESERVA
Art. 25. Agua	4.25. CA.1.-	Restauración hidrológico-forestal	Adecuación medioambiental del espacio natural "nacimiento del río Ginel" para usos públicos. Mediana de Aragón. ACTUACIÓN DE RESERVA
			Recuperación de riberas mediante limpieza selectiva y plantaciones con especies autóctonas. ACTUACIÓN DE RESERVA

EJE 4. MEDIO AMBIENTE			
CUADRO DE ACTUACIONES DE LA ADMINISTRACIÓN GENERAL DEL ESTADO CONCERTADAS Y FINANCIADAS POR LA AGE EN EL MARCO DEL PDRS			
Medida	Código	Actuación del Plan	Descripción de la Actuación
Conservación de la naturaleza y gestión de los recursos naturales	4.21.- MARM.1.-	Acciones de interés general para la conservación de la diversidad biológica	Acciones de interés general para la conservación de la diversidad biológica
	4.21.- MARM.2.-	Red de información y asesoramiento con nuevas tecnologías para la Red Natura 2000 y otras áreas de alto valor natural	Red de información y asesoramiento con nuevas tecnologías para la Red Natura 2000 y otras áreas de alto valor natural
	4.21.- MARM.3.-	Acciones de interés general para restauración de los ecosistemas en áreas afectadas por catástrofes o sujetas a graves riesgos	Acciones de interés general para restauración de los ecosistemas en áreas afectadas por catástrofes o sujetas a graves riesgos
	4.21.- MARM.4.-	Apoyo al desarrollo sostenible en fincas propiedad del Organismo Autónomo Parques Nacionales	Apoyo al desarrollo sostenible en fincas propiedad del Organismo Autónomo Parques Nacionales

Tabla 1: Actuaciones del Plan

3.2. Modificaciones respecto al apartado 5.1. Sistema socioeconómico y 12.- Resumen no técnico

El ámbito del Plan de Zona incluye aquellas poblaciones que no superan los 10.000 habitantes por lo que inicialmente se excluían los términos municipales de Zaragoza y Utebo. En base a la Corrección de errores del Real Decreto 752/2010 publicado el 16 de septiembre de 2010 en el nº de BOE 225, el ámbito de la Delimitación Comarcal de Zaragoza, excepto el T.M. de Zaragoza, es susceptible de beneficiarse del Plan, incluido Utebo.

Se incluyen actuaciones en el término municipal de Villamayor de Gállego que no se habían tenido en cuenta previamente en las mismas.

Los apartados 5.1.1, 5.1.2, 5.1.3 y 5.1.4 dentro del Sistema socioeconómico quedan como sigue:

5.1. SISTEMA SOCIOECONÓMICO

5.1.1. CARACTERIZACIÓN DE LA ZONA RURAL. DELIMITACIÓN Y CALIFICACIÓN

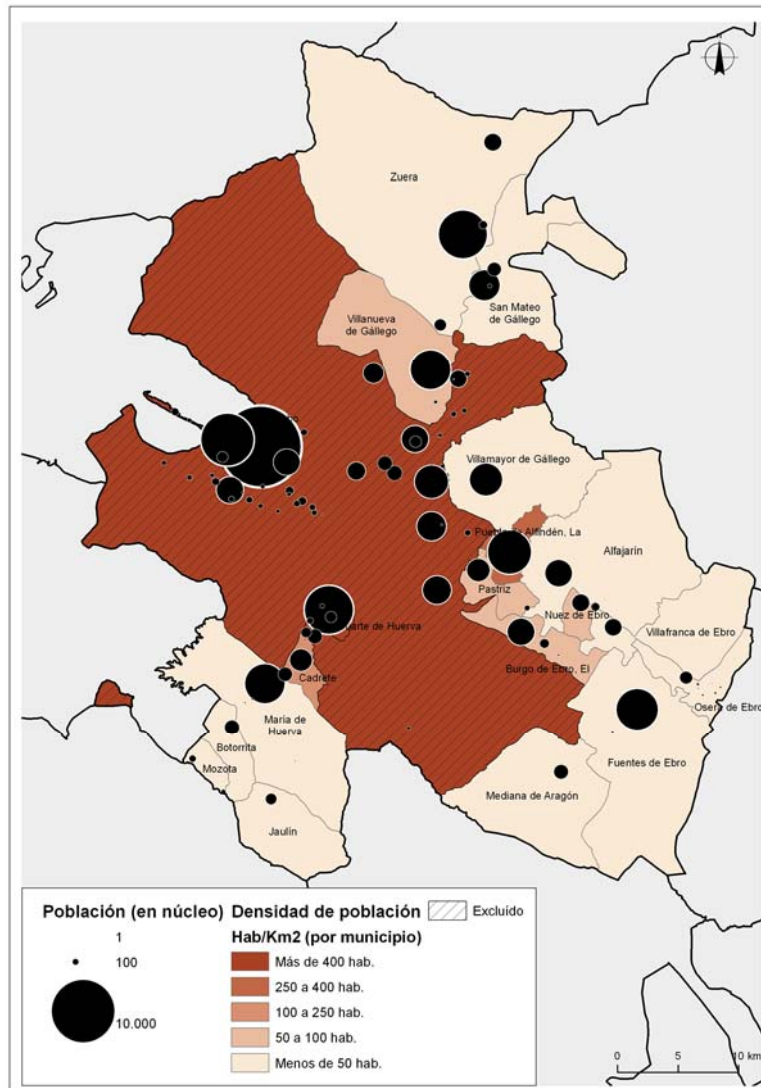
La Delimitación Comarcal de Zaragoza se encuentra conformada por 20 municipios, cuya superficie total es de 1.315 Km² (tabla 9). El municipio de Zaragoza, que completa los 21 municipios reales de esta comarca, ha sido excluido del análisis comarcal por las distorsiones demográficas y socioeconómicas que introduce debido a su carácter urbano. La población comarcal asciende, según los datos del Padrón municipal de habitantes de 1 de enero de 2009, a 68.963 habitantes, cifra que representa un 5,12% de la población total aragonesa en esa misma fecha. Siguiendo los criterios demográficos en los que se basa la Ley 45/2007, de 13 de diciembre, para el desarrollo sostenible del medio rural, en la caracterización de las zonas rurales, la Delimitación Comarcal de Zaragoza, excluida su capital, es una zona rural a revitalizar, en un primer nivel de prioridad (tabla 3).

Comarca	Provincia	Calificación	Nivel prioridad	Población (hab.)	Superf. (Km ²)	Municipios y entidades locales menores
D.C. Zaragoza	Zaragoza	Periurbana	Tercer nivel	68.963	1.315	Alfajarín, Botorrita, El Burgo de Ebro, Cadrete, Cuarte de Huerva, Fuentes de Ebro, Jaulín, María de Huerva, Mediana de Aragón, Mozota, Nuez de Ebro, Osera de Ebro, Pastriz, La Puebla de Alfindén, S.Mateo de Gállego, Utebo, Villafranca de Ebro, Villamayor de Gállego, Villanueva de Gállego, y Zuera

Tabla 3: Delimitación y calificación de la D.C. de Zaragoza

5.1.2. POBLACIÓN

El sistema de poblamiento de la Delimitación Comarcal de Zaragoza se caracteriza por el alto peso demográfico, la alta densidad de población y la concentración de los habitantes en el municipio de Zaragoza (674.317), donde vive el 90,7% del total comarcal, y donde se concentra el 55% de la población total de la Comunidad Autónoma de Aragón. En número de habitantes, siguen a Zaragoza las poblaciones de Utebo (17.677 hab.), Cuarte de Huerva y Zuera, con algo más de siete mil habitantes cada una (7.687 y 7.427, respectivamente). Los municipios de mayor tamaño se localizan en los principales ejes económicos de la comarca, mientras que los menos poblados (menos de 1.000 hab.), que suponen el 33% de los municipios totales de la comarca, se localizan en el extremo sur y este de la misma.



Mapa 1: Densidades de población

La distribución de la población arroja unas densidades superiores a la media aragonesa en el 60% de los municipios de la comarca (ver mapa 1), siendo la media comarcal de 324 hab/Km², aunque si se excluye los datos de población de Zaragoza la densidad es de 52.4 hab/Km², cifra que sigue siendo muy superior a los 28,2 hab/Km² que supone la media aragonesa. Utebo es el municipio que presenta una mayor densidad de población (997,6 hab/Km²), seguido de Cuarte de Huerva (859,2 hab/Km²), La Puebla de Alfindén (295,5 hab/Km²) y Cadrete (234,2 hab/Km²), si bien estas densidades vienen dadas por la pequeña extensión de los términos municipales. En el lado opuesto, se encuentran Jaulín (6,62 hab/Km²) y Mediana de Aragón (5,43 hab/Km²). Las mayores densidades de población se concentran en el centro de la Delimitación Comarcal, mientras que en los municipios que lo rodean encontramos valores menores.

La fuerte contracción demográfica experimentada en la segunda mitad del siglo XX en la región aragonesa ha dirigido gran parte de este flujo demográfico a la capital regional y a su comarca, la cual ha doblado su volumen poblacional en este período, intensificándose el ritmo de crecimiento a partir de los años 90 (gráfico 1).

El desarrollo económico de los ejes del Ebro, Gállego y Huerva favoreció el crecimiento de las poblaciones cercanas a Zaragoza; el menor precio del suelo para la construcción de viviendas, la mayor permisibilidad ambiental para el desarrollo industrial y las buenas comunicaciones ayudaron a que estos municipios crecieran tanto económicamente como demográficamente. La construcción de bloques residenciales y urbanizaciones a precios más bajos que los construidos en Zaragoza favoreció el crecimiento demográfico de estos municipios, atrayendo a numerosa población joven. A día de hoy gran parte de estos municipios son considerados “ciudades dormitorio”, comunidades urbanas de carácter esencialmente residencial, cuyos habitantes en su mayoría viajan diariamente a trabajar a una localidad cercana, en este caso Zaragoza.

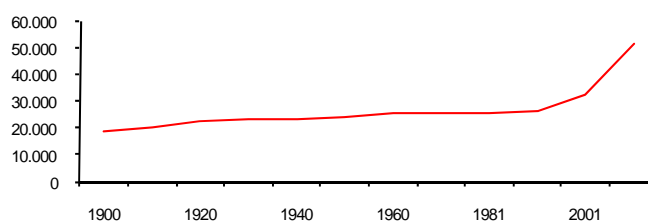


Gráfico1 Evolución de la población 1900-2009

La estructura demográfica actual por sexo y edad se sintetiza en la pirámide de población que se presenta a continuación (gráfico 2).

La silueta de la pirámide muestra una población madura-joven, con un claro predominio de los estratos intermedios de la pirámide. Entre 30 y 70 años se observa un mayor número de hombres que de mujeres, las cuáles tienen una mayor representatividad en la cúspide y la base de la pirámide. Las diferencias entre sexos son especialmente acusadas en edades adultas, influidas por el contingente inmigrante, que en su mayor parte son hombres en edad de trabajar por lo que, analizando globalmente las diferencias entre sexos, se contabilizan 93 mujeres por cada 100 hombres.

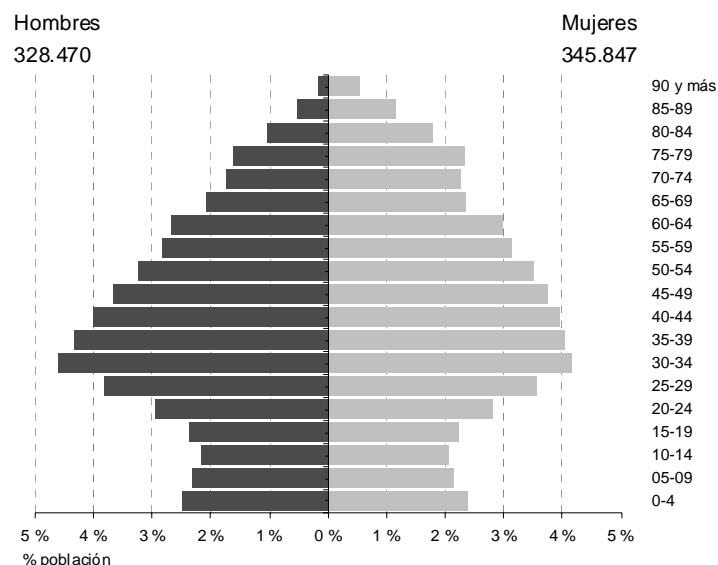


Gráfico 2: Pirámide de población de 2009

A nivel municipal Cuarte de Huerva es el que cuenta con la estructura demográfica más joven: el 4,3% de la población es mayor de 65 años y la edad media de la población es de 32,2 años, la más baja de la comarca. Le sigue la Puebla de Alfindén, donde la población mayor de 65 años representa el 7,4% del total, siendo la edad media del municipio de 34 años. En el caso opuesto encontramos los municipios de Jaulín y Mozota, que cuentan con una población mas envejecida. Mozota, con el 48,3% de su población mayor de 65 años y una edad media de 60,9 años, es el municipio de la comarca que posee una estructura demográfica mas envejecida. Jaulín, por su parte, posee el 37,7% de la población mayor de 65 años, siendo su edad media de 53,3 años.

El crecimiento real de la población no ha experimentado saldo negativo durante el siglo XX y los inicios del XXI. La inmigración regional y nacional, primeramente y, más recientemente, el volumen creciente de población extranjera, han incrementado los valores totales de población con aportaciones en edades jóvenes y adultas, fundamentalmente. La población extranjera representa un 11,7% (8.072 personas) del total de la población comarcal. Las procedencias más frecuente son la rumana y la marroquí, seguida de las distintas nacionalidades latinoamericanas.

El número y tipología de viviendas, según la clasificación del Censo de Población y Viviendas de 2001, muestra un claro predominio del número de residencias principales que representan un 75% del total. Las residencias secundarias pertenecen fundamentalmente a gente que actualmente reside en Zaragoza capital y que busca un entorno rural cerca de la ciudad; el porcentaje que alcanzan es de un 13,2%.

5.1.3. ECONOMÍA

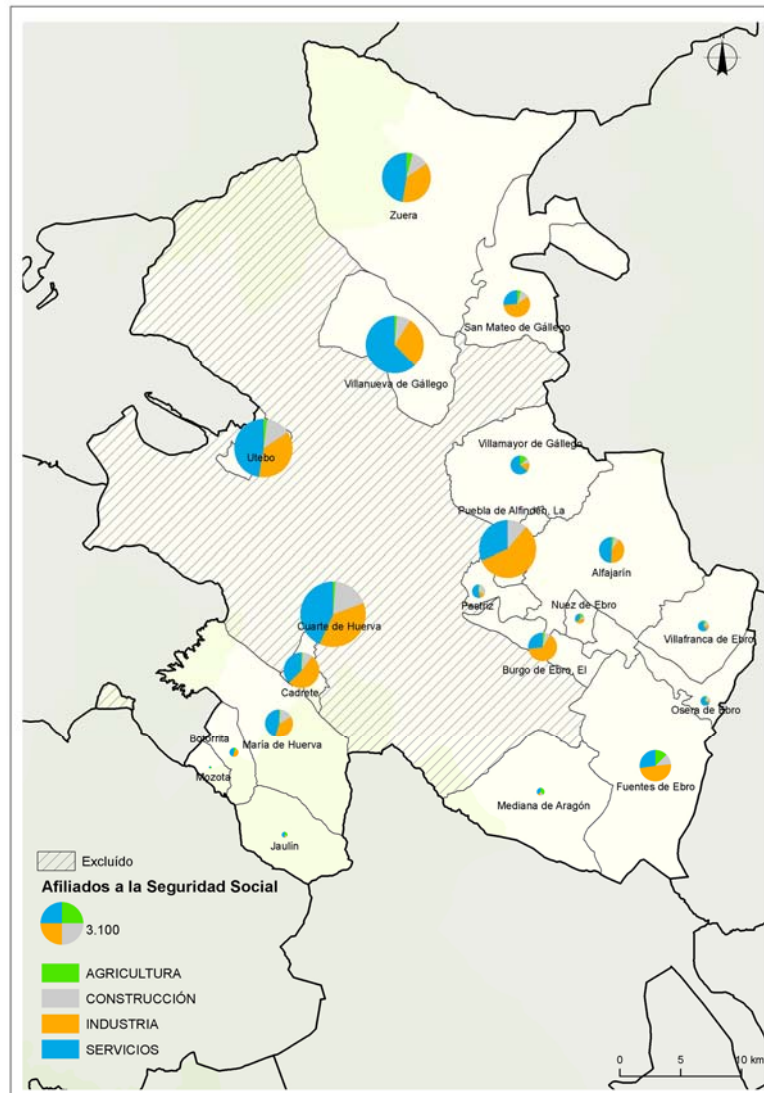
La Delimitación Comarcal de Zaragoza, excluida la capital, registra en 2006 una renta bruta disponible de 865.739.578 euros, lo cual representa una aportación final a la renta bruta disponible de Aragón del 4,37%. Por su parte, la renta bruta per cápita, de 12.553 euros, es un 19% inferior a la media aragonesa.

Las cifras de desempleo ascienden a 4.237 personas paradas en 2009, lo cual representa una tasa del desempleo del 8,68 %. El número de parados ha experimentado un fuerte incremento desde 2007, afectando a todos los sectores productivos de la actividad económica y muy especialmente al sector de la construcción y al de los servicios.



Gráfico 3: Distribución por sectores del mercado laboral, según el número de altas en la Seguridad Social (2009).

El mercado de trabajo actual muestra un claro dominio de dos sectores económicos: el de servicios (48%) y el industrial (38%), dominio característico de las zonas periurbanas (gráfico 3). El sector industrial comenzó a despuntar con fuerza en los años 60 y, en paralelo, conllevó un incremento de la actividad empresarial y de servicios. La construcción, como se ha citado previamente, se ha reducido en los dos últimos años y la agricultura representa únicamente al 3% de población activa registrada en la Seguridad Social. Por número de afiliados a la seguridad social, el comercio al por menor, las actividades sanitarias y los trabajadores de la administración pública son las tres divisiones que más empleados aportan.



Mapa 2: Afiliaciones a la Seguridad Social

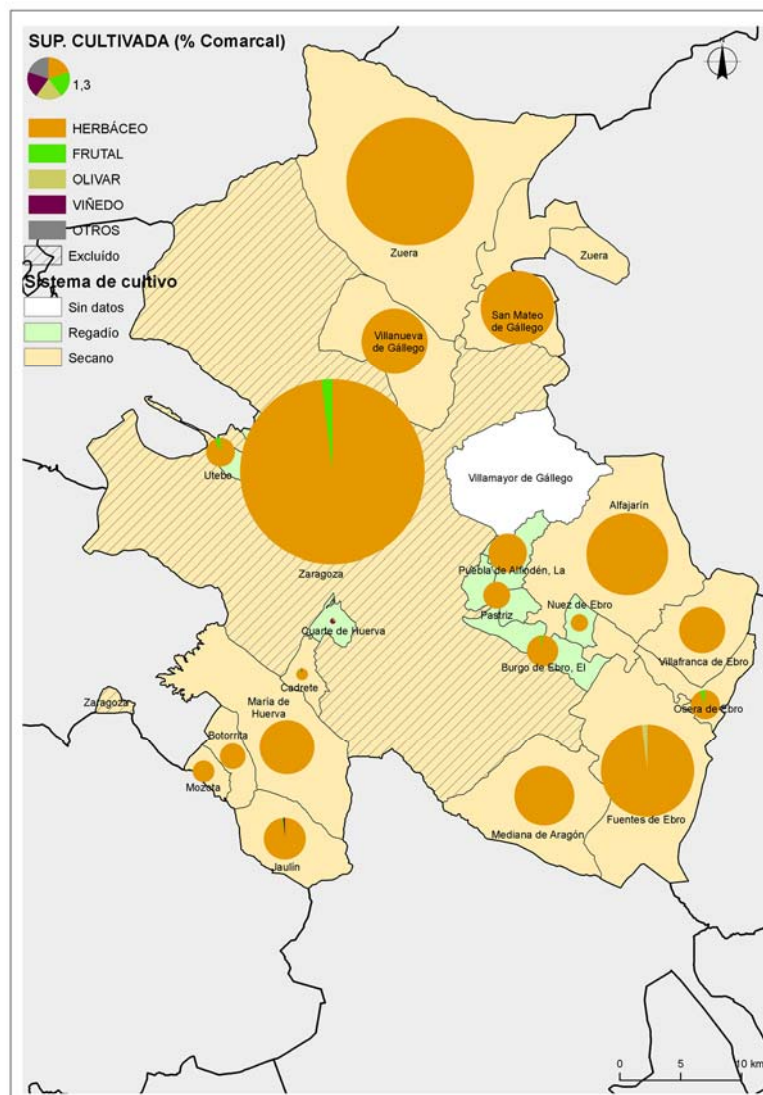
El 72,5% de los afiliados a la Seguridad Social (ver mapa 2) se concentran en cinco municipios: Cuarte de Huerva (18,9%), Villanueva de Gállego (14,9%), La Puebla de Alfindén (14,4%), Utebo (13,7%) y Zuera (10,5%). Estos municipios y dada su proximidad a Zaragoza, han experimentado un crecimiento paulatino en oferta de suelo industrial lo que ha venido acompañado del desarrollo de un fuerte sector de servicios y recientemente de logística. El sector servicios es mayoritario en 12 de los términos municipales de la comarca, seguido del industrial, que domina en 6.

En los cuatro términos municipales con mayor número de afiliados a la Seguridad Social antes citados, predomina el sector servicios, excepto en La Puebla de Alfindén, en donde domina el sector industrial (fabricación de maquinaria y metalurgia) con la presencia de varios polígonos industriales (Malpica, La Puebla, Royales Altos, etc). En Cuarte de

Huerva, Villanueva de Gállego y Utebo la actividad terciaria se centra en el comercio al por menor y en Zuera en la Administración Pública. Sin embargo, la actividad industrial de estos municipios adquiere gran importancia debido a la presencia de los citados polígonos industriales, cada uno con una casuística diferente.

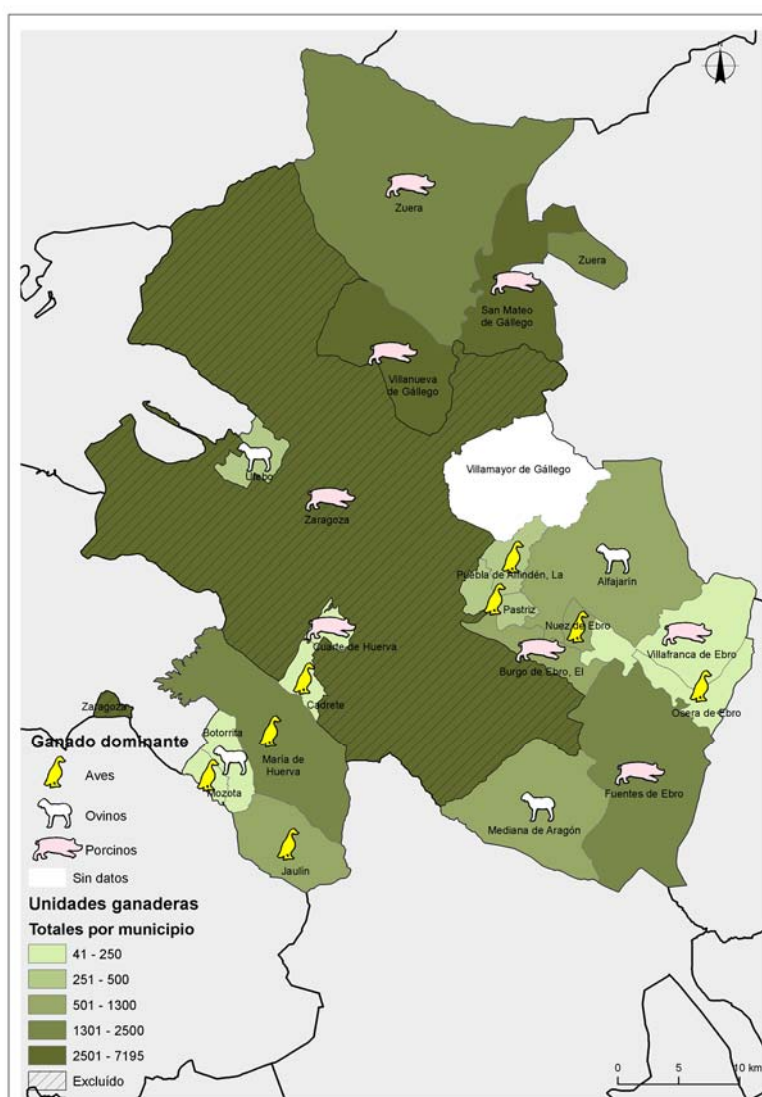
Los municipios de la ribera del Huerva (Cuarte y Cadrete) son pioneros en la deslocalización de la industria de Zaragoza hacia municipios periféricos. Sus polígonos industriales adolecen de los servicios necesarios que reclama la industria actual ya que sus instalaciones datan de la década de los setenta. En Utebo y Zuera la proliferación de polígonos industriales hace que la oferta de suelo industrial no esté cubierta al 100%.

El número de afiliados a la Seguridad Social en el sector primario es residual. Los términos municipales con menos afiliados respecto al global de la Delimitación Comarcal son los que presentan cifras significativas en el sector primario: Mozota (50% de afiliados en el sector primario), Mediana de Ebro (38,7% de afiliados) y Jaulín (33,9 % de afiliados).



Mapa 3: Agricultura

En cuanto al sector primario y en concreto la actividad agrícola, el sistema de cultivo (ver mapa 3) dominante en la Delimitación Comarcal es el seco, aunque en La Puebla de Alfindén, Pastriz, Nuez de Ebro, El Burgo de Ebro y Cuarte de Huerva domina el regadío. La superficie cultivada representa el 50% de la superficie total de la Delimitación Comarcal, siendo el 73,3% de cultivo en seco, del cual un 99% son herbáceos. La superficie de regadío representa el 36,4% del total, de la cual un 96,1% son igualmente herbáceos. A nivel municipal, en términos absolutos, Zuera es el municipio que tiene más superficie cultivada (más de 18.000 h), aunque San Mateo de Gállego, La Puebla de Alfindén y Fuentes de Ebro son los términos municipales que poseen una mayor Superficie Agrícola Útil, con 83,1%, 79% y 73%, respectivamente.



Mapa 4: Ganadería

El sector ganadero (ver mapa 4) en la Delimitación Comarcal cuenta con 23.066 unidades ganaderas (UG), en las que el sector mayoritario es el porcino con 17.514 UG, el 69% de

toda la Delimitación Comarcal. El 70% de los mismos (12.268 UG) se concentran en los términos situados en el norte, en torno al eje del río Gállego: San Mateo de Gállego, Villanueva de Gállego y Zuera. El ganado ovino, con 8.885 UG, que representan el 35% del total, es el segundo en importancia, y es dominante en Botorrita, Utebo, Mediana de Aragón y Alfajarín. El ganado aviar, dominante en ocho de los municipios de la Delimitación Comarcal, es, sin embargo, el tercero en importancia, y representa el 29% (7.498 UG) de las Unidades Ganaderas.

5.1.4. INFRAESTRUCTURAS, EQUIPAMIENTOS Y COMUNICACIONES.

Los servicios sanitarios y sociales se presentan en la tabla 4.

Sanidad	Nº
Farmacias	24
Equipo de Atención Primaria	
Centros de Salud	5
Consultorios	15
Dotación de personal	
Médicos de Familia	39
Pediatras	7
Servicios sociales	Nº
Servicios sociales comunitarios	5
Residencias para mayores	17
Plazas para mayores en residencias	1.006
Centros de día para personas mayores	4
Plazas en centros de día para personas mayores	130
Hogares para personas mayores	20

Tabla 4: Servicios sanitarios y sociales (2007-2008) (IAEST)

Los servicios sanitarios de la comarca se basan en la existencia de 15 consultorios de Atención Primaria y cinco centros de salud localizados en Alfajarín, Fuentes de Ebro, María de Huerva, Utebo y Zuera. A pesar del registro de 7 pediatras en la comarca, para consultas y pruebas especializadas se acude directamente a Zaragoza capital. Los hospitales de referencia están ubicados en Zaragoza y son el Hospital Universitario Miguel Servet, el Hospital Clínico Universitario Lozano Blesa, y el Hospital Royo Villanova. En lo que concierne a las dotaciones asistenciales para personas mayores, las plazas ofertadas en residencias y centros de día son suficientes para la población de los municipios objeto de estudio, pero si se tiene en cuenta la población de Zaragoza (para la que están diseñadas) son claramente insuficientes.

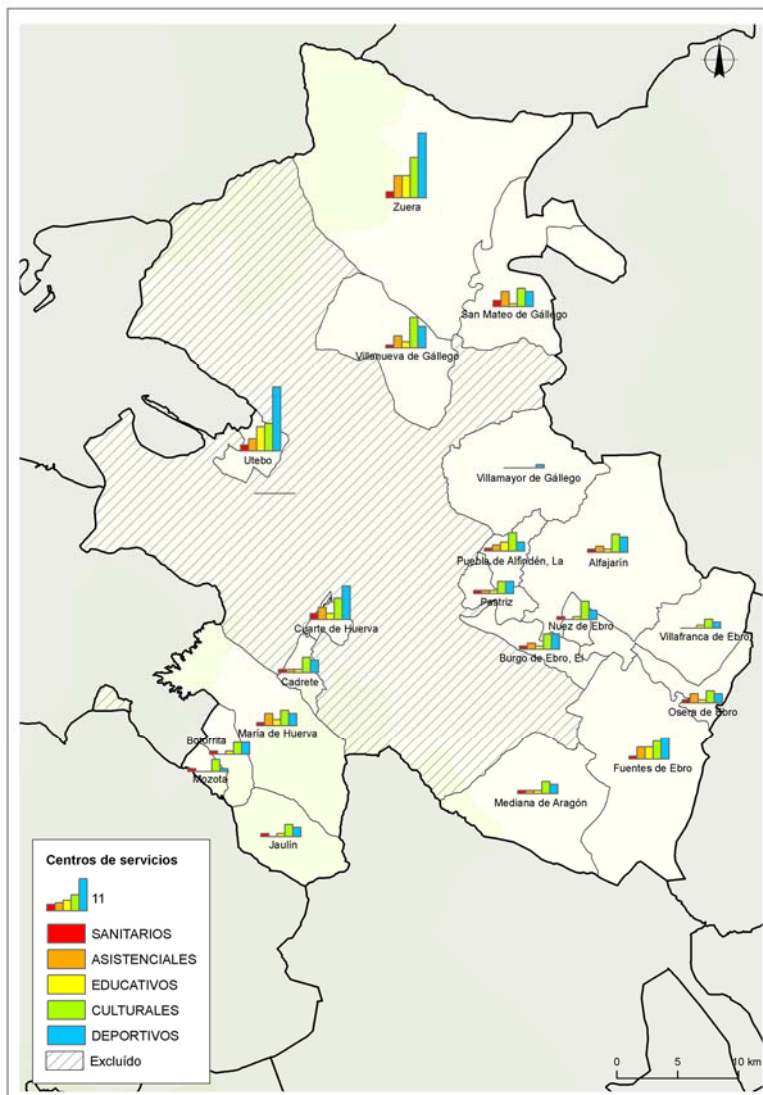
Las infraestructuras culturales y deportivas se enumeran en la tabla 5.

Cultura	Nº
Bibliotecas	
Central de CCAA	0
Públicas	14
No especializadas	1
Instituciones de enseñanza superior	0
Especializadas	0
Instalaciones deportivas	Nº
Áreas de actividad terrestre	3
Campos de fútbol	20
Campos de tiro	7
Espacios pequeños y no reglamentarios	28
Frontones	10
Pabellones polideportivos	12
Piscinas aire libre	24
Piscinas cubiertas	1
Pistas de petanca	9
Pistas de tenis	12
Pistas polideportivas	45
Rocódromos	2
Salas	30
Otros campos	5

Tabla 5: Instalaciones de cultura (2006) y deportivas (2005) (IAEST)

Respecto a las instalaciones culturales, la Encuesta de Bibliotecas muestra la existencia de 14 bibliotecas públicas y de otra más, clasificada como “no especializada”. No existen instituciones de enseñanza superior ni especializada, por lo que para ampliar su formación académica a partir de los 18 años, los estudiantes se desplazan fundamentalmente a la capital regional, y, en segundo y tercer lugar, a La Almunia de Doña Godina y Huesca. Existe Instituto de Enseñanza Secundaria en Utebo, Zuera y Fuentes de Ebro.

En cuanto a la distribución por municipios de los servicios generales (ver mapa 5), decir que existe una proporcionalidad entre el número de centros de servicios y la población empadronada de los núcleos de población. De manera que, lógicamente, las localidades con más habitantes, cuentan con un mayor número de centros. De este modo, se encuentran Zuera, con 50; Utebo con 44, Cuarte de Huerva, con 26; Villanueva de Huerva, con 24; y Fuentes de Ebro con 22 centros. Destaca la cifra alcanzada en Zuera; además de ser una localidad con más de 7000 habitantes, a su alrededor se encuentran núcleos como Las Galias, El Portazgo y La Estación. En el otro extremo se sitúan Jaulín,



En la categoría de Monumento:

Se incluye:

Utebo

- Iglesia de Santa María. Esta iglesia sustituye a una iglesia anterior, cuya reforma se llevo a cabo entre 1514 y 1521 por Antonio de Sariñena. Su torre es uno de los más

bellos ejemplos del mudéjar aragonés y fue realizada por Alonso de Leznes en el siglo XVI. Su interior sigue una tipología muy habitual del mudéjar aragonés. La iglesia se estructura en torno a una sola nave central que se cubre con bóveda apuntada de crucería simple. No se conserva la cabecera original mudéjar ya que la reforma de Sariñena afectó a la cabecera y primer tramo de la iglesia. La cabecera nueva se completó con un retrato de Juan de Madrid que tampoco se conserva. De la planta mudéjar se pueden ver en la actualidad tres tramos con capillas entre los contrafuertes.

Los apartados 12.1, 12.2 y 12.3 dentro del Resumen No Técnico queda como sigue:

12.- RESUMEN NO TÉCNICO

12. 1. El Plan de Zona de la Delimitación Comarcal de Zaragoza

La promulgación de la Ley 45/2007, de 13 de diciembre, para el desarrollo sostenible del medio rural, establece las bases de una nueva política rural española, plenamente adaptada a las condiciones económicas, sociales y medioambientales particulares del medio rural español, que complementa los instrumentos de las políticas europeas con efectos sobre el desarrollo rural. Esta Ley contempla la elaboración del Programa de Desarrollo Rural Sostenible (PDRS), a nivel de todo el Estado, como instrumento base sobre el que llevar a la práctica esta nueva política rural. El Primer Programa de Desarrollo Rural Sostenible 2010-2014 ha sido aprobado por Real Decreto 752/2010, de 4 de junio y publicado en el BOE de 11 de junio de 2010.

La Ley establece que el PDRS será de aplicación en los términos municipales del medio rural que estén integrados en las zonas rurales delimitadas y calificadas como tales, atendiendo a 3 categorías: zonas rurales a revitalizar, intermedias y periurbanas. A estos efectos la Comunidad Autónoma de Aragón ha realizado la revisión y calificación de todo su territorio, tomando como base la delimitación comarcal. Tras la clasificación, el ámbito de la Delimitación Comarcal de Zaragoza, excluyendo el municipio de Zaragoza, es susceptible de beneficiarse del Plan.

Con objeto de garantizar la complementariedad y coherencia de las medidas derivadas del PDRS estatal, en el artículo 13 de la Ley 45/2007 se configura el Plan de Zona como instrumento de planificación a escala local de las medidas y acciones contempladas de forma genérica en el Programa de Desarrollo Rural Sostenible. Estos planes son elaborados y aprobados por las Comunidades Autónomas.

Por otra parte, la Ley 7/2006, de 22 de junio, de protección ambiental de Aragón que desarrolla la normativa básica de la Ley 9/2006, de 28 de abril, sobre evaluación de los efectos de determinados planes y programas en el medio ambiente, indica en su Artículo

11 que serán sometidos a evaluación ambiental los planes que sean exigidos por una disposición legal o que se elaboren o aprueben por la Administración pública autonómica o local.

El presente INFORME DE SOSTENIBILIDAD AMBIENTAL (ISA) se integra en el proceso de Evaluación Ambiental al que se somete el PLAN COMARCAL DE DESARROLLO RURAL SOSTENIBLE DE LA DELIMITACIÓN COMARCAL DE ZARAGOZA, según los términos establecidos en la LEY 7/2006, de 22 de junio, de protección ambiental de Aragón.

Por lo tanto, el presente documento identifica, describe y evalúa, siguiendo en la medida de lo posible las directrices establecidas en el Documento de Referencia, los potenciales efectos significativos sobre el medio ambiente que el Plan de Zona pudiera generar y concreta las medidas correctoras que permitirán minimizar los efectos negativos del Plan sobre el medio ambiente y su sistema de seguimiento.

12.2.- Contenido del Plan de la Delimitación Comarcal de Zaragoza.

La **Delimitación Comarcal de Zaragoza**, perteneciente a la provincia del mismo nombre, todavía no se encuentra constituida oficialmente por ley. La iniciativa de creación de esta comarca se fundamenta en factores culturales y socioeconómicos históricos, que vinculan tradicionalmente a la población con este territorio.

Para estructurar y vertebrar la acción del Plan de Zona, y darle coherencia con el diagnóstico efectuado sobre su medio rural, se ha optado por articular las acciones en torno a cinco ejes estratégicos, cuatro de los cuales tienen carácter territorial; el quinto tiene un carácter fundamentalmente temático y está dirigido a las prioridades de acción identificadas de carácter fundamentalmente no territorial.

El segundo nivel jerárquico de la programación del Plan de Zona está constituido por las Medidas, que se agrupan en los anteriores Ejes según su finalidad, y que se definen en correspondencia idéntica a las medidas señaladas por los artículos 16 a 33 de la Ley 45/2007.

El Plan Comarcal de Desarrollo Rural Sostenible de la Comarca de la Delimitación Comarcal de Zaragoza consta de 73 acciones, que se han agrupado en los ejes estratégicos antes mencionados: Actividad económica y empleo, Infraestructuras y equipamientos básicos, Servicios y bienestar social, Medio Ambiente y Actuaciones no territoriales. El nivel de detalle de las acciones es el que permite el plan, previo a la redacción de los proyectos

La Ley 7/2006, de 22 de junio, de protección ambiental de Aragón indica que el Informe de Sostenibilidad Ambiental debe contemplar un análisis de alternativas, incluyendo la

“alternativa cero”. La no ejecución del Plan de Zona supone desaprovechar una posibilidad para financiar actuaciones que redunden en la mejora de la Delimitación Comarcal de Zaragoza. La no realización del Plan de Zona tendría efectos claramente negativos sobre la conservación de los recursos y de los espacios naturales; asimismo provocaría un agravamiento de la tendencia a la despoblación y al abandono de los espacios rurales, generando en consecuencia, una mayor presión sobre los espacios urbanos y un mayor desequilibrio territorial.

12.3.- Aspectos relevantes del ámbito zonal

La Delimitación Comarcal de Zaragoza se encuentra conformada por 20 municipios, cuya superficie total es de 1.315 Km². El municipio de Zaragoza ha sido excluido del análisis comarcal por las distorsiones demográficas y socioeconómicas que introducen debido a su carácter urbano.

La población sobre la que se aplicará el Plan de Zona asciende, según los datos del Padrón municipal de habitantes de 1 de enero de 2009, a 68.963 habitantes, cifra que representa un 5,12% de la población total aragonesa en esa misma fecha.

La distribución de la población arroja unas densidades superiores a la media aragonesa en el 60% de los municipios de la comarca, siendo la media comarcal de 324 hab/Km², aunque si se excluyen los datos de población de Zaragoza la densidad es de 52.4 hab/Km², cifra que sigue siendo superior a los 28,2 hab/Km² que supone la media aragonesa. Utebo es el municipio que presenta una mayor densidad de población.

La Delimitación Comarcal de Zaragoza registra en 2006 una renta bruta disponible de 865.739.578 euros, lo cual representa una aportación final a la renta bruta disponible de Aragón del 4,37%. Por su parte, la renta bruta per cápita, de 12.553 euros, es un 19% inferior a la media aragonesa.

El clima de la Delimitación Comarcal de Zaragoza está determinado por su localización interior en el centro del Valle del Ebro. Se trata de un clima de tipo mediterráneo continentalizado, de tendencia semiárida. El carácter mediterráneo lo determina la escasez de precipitaciones, en especial en los meses de verano. La continentalización viene dada por la escasa influencia del mar debido a su lejanía, por lo que las temperaturas son muy altas en verano y bajas en invierno, y la falta de humedad de estas áreas explica su aridez

La temperatura media anual registra valores elevados en toda la comarca, de entre 13 y más de 15 °C. La precipitación total anual oscila entre los menos de 350 y los 500 mm, siendo valores más frecuentes 350-400 mm.

La Delimitación Comarcal de Zaragoza se sitúa en el centro de la depresión del Ebro, lo que determina que su relieve sea principalmente llano. Las irregularidades morfológicas se encuentran al norte con los Montes de Zuera, Sierra de las Pedrosas y Sierra de Alcubierre al este y al sur en las Planas de Jaulín. Los materiales más antiguos son de edad Mesozoica y se localizan en la zona de Jaulín, apareciendo como paleorrelieves bajo los sedimentos terciarios. La comarca de Zaragoza está marcada por la presencia del río Ebro, que la atraviesa como eje fundamental siguiendo la dirección noroeste – sureste.

El clima semiárido del centro de la Depresión del Ebro condiciona el paisaje: la estepa y el secano. Solamente la humedad de los ríos y la altitud de las planas que flanquean el valle o bien la intervención agropecuaria, introducen diversidad.

El clima extremo del fondo del Ebro presenta condiciones difíciles para la vida de las plantas, a las que se añade la presencia de yesos y otras sales en el suelo. Sólo especies excepcionales logran adaptarse y vivir en este ambiente en retroceso. Sin embargo, en el extremo suroriental de la Delimitación existen plantas con régimen de protección, como es el caso del al-arba, *Krascheninnikovia ceratoides* (L.) gueldenst que además cuenta con un Plan de Conservación.

En cuanto a la fauna destacable se encuentra la náyade de agua dulce en peligro de extinción *Margaritifera auricularia*, que habita en el Canal Imperial de Aragón y en el río Ebro y también cuenta con un Plan de Recuperación.

En la zona destaca el Espacio Natural Protegido Reserva Natural Dirigida de los Galachos de la Alfranca de Pastriz, La Cartuja y El Burgo de Ebro, situada entre los núcleos urbanos de Patriz y de El Burgo de Ebro, abarcando el soto fluvial, formado por el bosque de ribera, vegetación palustre y carrizal.

Con territorio en la demarcación comarcal de Zaragoza se encuentran 9 Lugares de Importancia Comunitaria – futuras Zonas de Especial Conservación (ZEC)- y 6 Zonas de Especial Protección para las Aves, que incluyen territorios de muelas y planas (la Lomaza de Belchite, El Planerón, Planas y Estepas de la margen derecha del Ebro), valles fluviales de ríos meandriformes y escarpes rocosos sobre el curso del río Ebro.

La superficie de montes ocupa 16.255,9 ha y la longitud total de las vías pecuarias en la Delimitación Comarcal es de 415.9 Km.

4. CONCLUSIONES

Las modificaciones incluidas en el Plan Comarcal de Desarrollo Rural Sostenible de la Comarca de Delimitación Comarcal de Zaragoza, están orientadas principalmente a la consecución de una mayor definición y/o concreción de las actuaciones, tanto espacial como conceptualmente y la introducción o exclusión de actuaciones, que en ningún caso suponen una variación significativa o apreciable en los efectos que el Plan pudiera suponer sobre los valores naturales de la comarca. La inclusión del municipio de Utebo derivada de la Corrección de errores del Real Decreto 752/2010 publicado el 16 de septiembre de 2010 en el nº de BOE 225, ha supuesto la modificación de datos en el análisis socioeconómico que se han incorporado en el presente anexo. En cualquier caso, los efectos ambientales identificados y evaluados en el Informe de Sostenibilidad Ambiental se establecieron de forma genérica y potencial ya que como se indicó en dicho documento, será a nivel de proyecto en el que se realizará en cada caso una determinación exhaustiva y concreta de dichos efectos, especialmente en aquellos casos en los que las actuaciones estén sujetas a evaluación ambiental, evaluación de impacto ambiental, o afecten directa o indirectamente a la Red Natura 2000.

Al respecto de las actuaciones de los Cuadros de Actuaciones de la Administración General del Estado, concertadas y financiadas por la AGE en el marco del PDRS, que se incluyen en el Plan Comarcal de Desarrollo Rural Sostenible de la Comarca de Delimitación Comarcal de Zaragoza, en el apartado de contenido del Plan, han sido recogidas en el marco del presente Plan Comarcal conforme a la descripción y desarrollo del Plan de Desarrollo Rural Sostenible (PDRS) y de su Informe de Sostenibilidad Ambiental (ISA), en el cual ya se ha realizado la correspondiente evaluación ambiental por parte del Ministerio de Medio Ambiente y Medio Rural y Marino.

Las acciones finalmente incluidas en el Plan de Zona han sido elegidas previo análisis de alternativas de un número elevado de acciones previamente planteadas, en las que se han tenido en cuenta el cumplimiento de los objetivos ambientales.

Por último, cabe señalar que en la redacción última del Plan de Desarrollo Rural de la Comarca de Delimitación Comarcal de Zaragoza, incluyendo sus modificaciones, se han seguido considerando todas aquellas acciones e iniciativas que suponen, de manera conjunta, un empuje a los municipios que la componen, apostando por un desarrollo económico y social sostenible, entendiéndolo, en todo momento, desde el máximo respeto a la naturaleza y protección del medio ambiente.

5. FE DE ERRATAS

En la página 79 Conclusiones, donde pone Comarca Comunidad de Calatayud debe poner Delimitación Comarcal de Zaragoza.

ANEXO I

**RESPUESTAS RECIBIDAS EN EL PERIODO DE CONSULTAS REALIZADAS POR
EL ÓRGANO AMBIENTAL, SEGÚN EL ARTÍCULO 15 DE LA LEY 7/2006, DE 22
DE JUNIO, DE PROTECCIÓN AMBIENTAL DE ARAGÓN**

28 MAYO 2010

ENTRADA Nº: 15528

GENERAL

**INFORME EN RELACIÓN CON EL TRÁMITE DE CONSULTAS SOBRE LA
EVALUACIÓN AMBIENTAL OBLIGATORIA DEL PLAN DE ZONA DE
DESARROLLO RURAL DE LA DELIMITACIÓN COMARCAL DE ZARAGOZA**

En relación con la solicitud de pronunciamiento en el trámite de consultas sobre la evaluación ambiental obligatoria del Plan de Zona de Desarrollo Rural de la Delimitación Comarcal de Zaragoza, formulada por el Instituto Aragonés de Gestión Ambiental mediante escrito de fecha 4 de mayo de 2010, desde esta Administración turística se efectúa la siguiente consideración:

Dentro de los indicadores de sostenibilidad considerados en el ámbito de la actividad económica y el empleo de la Zona, el Plan hace referencia al turismo rural, en un marco de medidas dirigidas a mantener y ampliar la base económica del medio rural, mantener y mejorar su población, elevar el bienestar y a conservar y recuperar el patrimonio y los recursos naturales y culturales.

Este planteamiento es coincidente con uno de los principios de la política turística de la Comunidad Autónoma de Aragón, recogido en el artículo 4, letra e), de la Ley 6/2003, de 27 de febrero, del Gobierno de Aragón, que, expresado literalmente, establece: "potenciar el turismo rural como factor esencial del desarrollo local".

Zaragoza, 24 de mayo de 2010

EL VICECONSEJERO DE TURISMO



Javier Callizo Soneiro
Javier Callizo Soneiro

NOTA INTERNA

DE: LA JEFE DE SERVICIO DE PREVENCIÓN Y PROTECCIÓN DEL PATRIMONIO CULTURAL

A: JEFE DE ÁREA TÉCNICA II DEL INSTITUTO ARAGONÉS DE GESTIÓN AMBIENTAL

ASUNTO: SOLICITUD DE INFORME EN RELACIÓN CON EL PLAN DE ZONA DE DESARROLLO RURAL DE LA COMARCA DE LA MANCOMUNIDAD CENTRAL DE ZARAGOZA, ZARAGOZA

Nº de Exp.: **001/10.202**

INAGA/500201/71/2010/04079

Se ha recibido en esta Dirección General de Patrimonio Cultural, remitido por el Instituto Aragonés de Gestión Ambiental, la Memoria-Resumen y Análisis Preliminar de la incidencia ambiental del Plan arriba referenciado, solicitando las SUGERENCIAS con respecto a la amplitud y grado de especificación de la información que debiera contener en materia de Patrimonio Cultural, con motivo de la redacción del Estudio de Impacto Ambiental por el promotor.

Analizada la documentación aportada y el objeto final del Plan debemos realizar los siguientes comentarios en materia de Patrimonio Cultural:

- Uno de los posibles ejes de actuación en relación con el desarrollo rural, viene derivado de la actuación en Patrimonio Cultural. En este sentido, se puede destacar la utilización de este Patrimonio para el fomento del turismo y el desarrollo de actividades de carácter sociocultural.
- En muchas de las Comarcas objeto de este Plan se han desarrollado, desde la Dirección General de Patrimonio Cultural y las entidades locales que las conforman, actuaciones basadas en la legislación sobre Parques Culturales (Ley 12/1997, de 3 de diciembre de Parques Culturales de Aragón), que coinciden, en ocasiones, con las directrices marcadas en estos Planes de Desarrollo Rural.
- Es por ello, que debamos señalar que a pesar de que la conservación y recuperación del patrimonio y los recursos culturales se explicitan como uno de los objetivos definidos con carácter general en la Ley 45/2007, de 13 de diciembre, para el desarrollo sostenible del medio rural, el Plan de Zona de Desarrollo Rural únicamente lo incluye como indicador ambiental en relación con los Bienes de Interés Cultural.
- Es también de destacar que el desarrollo comarcal en Aragón posibilita la creación de museos y centros de interpretación ligados al Patrimonio Cultural, por lo que estos planes y programas objeto de evaluación ambiental debieran considerar estas estrategias de desarrollo.

Por todo ello, junto con los análisis anteriormente comentados, desde esta Dirección General se sugiere también la incorporación a los proyectos objeto de estudio y evaluación ambiental de las siguientes cuestiones:

- La fragilidad del Patrimonio Cultural y la variada casuística de su prevención, protección y conservación, hace que se considere como necesaria la evaluación desde el punto de vista del Patrimonio Cultural de todas aquellas acciones o actuaciones que, en ejecución del Plan de Zona de Desarrollo Rural, pudieran llevarse a cabo para elaborar el Primer Programa de Desarrollo Rural Sostenible 2010-2014.



- En el caso de que los proyectos planteados se realicen sobre Bienes Culturales protegidos (B.I.C, Catalogado o inventariados) declarados o yacimientos arqueológicos o paleontológicos, será necesaria, según el caso, informe y autorización cultural.
- Adjunto a este escrito se remiten los elementos del Patrimonio Cultural más relevantes de ese territorio (Yacimientos arqueológicos, paleontológicos, Bienes de Interés Cultural o Parques Culturales)

Zaragoza, 31 de Mayo de 2010

LA JEFA DE SERVICIO
DE PREVENCIÓN Y PROTECCIÓN DEL PATRIMONIO CULTURAL



Fdo.: María Ángeles Hernández Prieto

CENSO DE BIENES CULTURALES DE LA COMARCA DE ZARAGOZA (ZARAGOZA)

Denominación del Bien	Tipo	Clase	Categoría	Municipio	Localidad	Situación Expediente	Resolución	Publicación	Publicación entorno
Casa en calle Santiago, 36 (Palacio de Montemuzo), con fachada a calle Espoz y Mina, 31	Inmueble	B.I.C.	Monumento	Zaragoza	Zaragoza	Declarado	11/07/2002	BOA 29/07/2002	BOA 29/07/2002
Edificio Coso, 29, Centro Mercantil, Industrial y Agrícola	Inmueble	B.I.C.	Monumento	Zaragoza	Zaragoza	Declarado	27/04/2004	BOA 10/05/2004	BOA 10/05/2004
Edificio sito en calle de las Armas, 32	Inmueble	B.I.C.	Monumento	Zaragoza	Zaragoza	Declarado	19/02/2002	BOA 06/03/2002	BOA 06/03/2002
Edificio sito en calle Argensola, 2 (Palacio Argensola)	Inmueble	B.I.C.	Monumento	Zaragoza	Zaragoza	Declarado	19/02/2002	BOA 06/03/2002	BOA 06/03/2002
Casa en Paseo de Sagasta, 37	Inmueble	B.I.C.	Monumento	Zaragoza	Zaragoza	Declarado	19/02/2002	BOA 06/03/2002	BOA 06/03/2002
Casa en Paseo de Sagasta, 40	Inmueble	B.I.C.	Monumento	Zaragoza	Zaragoza	Declarado	19/02/2002	BOA 06/03/2002	BOA 06/03/2002
Casa de los Torreos, en la Plaza de Santa Cruz	Inmueble	B.I.C.	Monumento	Zaragoza	Zaragoza	Declarado	05/03/1982	BOE 22/05/1982	BOA 22/02/2002
Edificio sito en calle Almagro, 5	Inmueble	B.I.C.	Monumento	Zaragoza	Zaragoza	Declarado	09/04/2002	BOA 22/04/2002	BOA 22/04/2002
La Corona	Inmueble	B.I.C.	Zona arqueológica	Fuentes de Ebro, Osera	Fuentes de Ebro, Osera	Declarado	08/04/2003	BOA 05/05/2003	BOA 05/05/2003
Torre de la Iglesia de la Asunción de Nuestra Señora	Inmueble	B.I.C.	Monumento	Puebla de Alfindén, La	Puebla de Alfindén, La	Declarado	02/10/2001	BOA 26/10/2001	BOA 26/10/2001
Colegio Escuelas Pías en calle Conde Aranda, 2	Inmueble	B.I.C.	Monumento	Zaragoza	Zaragoza	Declarado	29/12/1978	BOE 20/02/1979	BOA 11/03/2002
CASTILLO DE LOS CORNEL		B.I.C.	Monumento	Alfajarín	Alfajarín	Declarado	17/04/2006	BOA 22/05/2006	
LA PORTAZA		B.I.C.	Monumento	Alfajarín	Alfajarín	Declarado	17/04/2006	BOA	



Denominación del Bien	Tipo	Clase	Categoría	Municipio	Localidad	Situación Expediente	Resolución	Publicación	Publicación entorno
								22/05/2006	
TORRE DE VILLAFRANCA		B.I.C.	Monumento	Alfajarín	Alfajarín	Declarado	17/04/2006	BOA 22/05/2006	
CASTILLO DE CADRETE		B.I.C.	Monumento	Cadrete	Cadrete	Declarado	17/04/2006	BOA 22/05/2006	
CASTILLO DE MARIA O LA ATALAYA		B.I.C.	Monumento	María de Huerva	María de Huerva	Declarado	17/04/2006	BOA 22/05/2006	
PALACIO FORTIFICADO DE LOS DUQUES DE VILLAHERMOSA		B.I.C.	Monumento	Mozota	Mozota	Declarado	17/04/2006	BOA 22/05/2006	
CASTILLO DE LA ALAFERIA		B.I.C.	Monumento	Zaragoza	Zaragoza	Declarado	17/04/2006	BOA 22/05/2006	
MURALLAS DE ZARAGOZA		B.I.C.	Monumento	Zaragoza	Zaragoza	Declarado	17/04/2006	BOA 22/05/2006	
Catedral de la Seo	Inmueble	B.I.C.	Monumento	Zaragoza	Zaragoza	Declarado	03/06/1931	Gaceta 04/06/1931	BOA 08/03/2002
Cine Palafox	Inmueble	Catalogado		Zaragoza	Zaragoza	Incoado	19/05/2008	BOA 03/07/2008	
Conjunto Centro Histórico (Casco Antiguo de la Ciudad)	Inmueble	B.I.C.	Conjunto histórico	Zaragoza	Zaragoza	Declarado	14/01/2003	BOA 29/01/2003	BOA 29/01/2003
CASTILLO DE TORRECILLA DE VALMADRID		B.I.C.	Zona arqueológica	Zaragoza	Torreclilla de Valmadrid	Declarado	17/04/2006	BOA 22/05/2006	
CASTILLO DE SANTA BARBARA		B.I.C.	Zona arqueológica	Zaragoza	Zaragoza	Declarado	17/04/2006	BOA 22/05/2006	
Casa-Palacio del Barón de Guía-Real	Inmueble	B.I.C.	Monumento	Pastriz	Pastriz	Declarado	06/11/2001	BOA 21/11/2001	BOA 21/11/2001
Iglesia de San Antonio de Padua y Mausoleo a los Caidos Italianos	Inmueble	Catalogado		Zaragoza	Zaragoza	Declarado	24/03/2009	BOA 17/04/2009	
Iglesia del N ^o Sra del Carmen	Inmueble	Catalogado		Zaragoza	Zaragoza	Declarado	24/03/2009	BOA	



Denominación del Bien	Tipo	Clase	Categoría	Municipio	Localidad	Situación Expediente	Resolución	Publicación	Publicación entorno
y colegio mayor "Virgen del Carmen"								17/04/2009	
Casa Consistorial	Inmueble	Catalogado		Zaragoza	Zaragoza	Declarado	24/03/2009	BOA 17/04/2009	
CASTILLO DE JUSLIBOL		B.I.C.	Zona arqueológica	Zaragoza	Juslibol	Declarado	17/04/2006	BOA 22/05/2006	
Cine Eliseos	Inmueble	Catalogado		Zaragoza	Zaragoza	Declarado	24/03/2009	BOA 17/04/2009	
CASTILLO DE ALFOCEA		B.I.C.	Zona arqueológica	Zaragoza	Alfocea	Declarado	17/04/2006	BOA 22/05/2006	
Edificio Coso nº 42 (Antiguo Banco de Aragón)	Inmueble	Catalogado		Zaragoza	Zaragoza	Declarado	24/03/2009	BOA 17/04/2009	
Palacio, Convento y Caballerizas de la Finca "La Alfranca"	Inmueble	B.I.C.	Monumento	Pastriz	Pastriz	Incoado	07/04/1982	BOE 15/06/1982	BOA 11/04 Y 02/05 DE 2001- INC
Antigua Clínica del Dr. Lozano	Inmueble	Catalogado		Zaragoza	Zaragoza	Incoado	02/04/2009	BOA 24/04/2009	
Santa y Real Hermandad del Refugio	Inmueble	Catalogado		Zaragoza	Zaragoza	Incoado	02/04/2009	BOA 24/04/2009	
Edificio c/ Prudencio nº 25	Inmueble	Catalogado		Zaragoza	Zaragoza	Incoado	02/04/2008	BOA 24/04/2009	
13 obras del pintor aragonés Vicente Pascual Rodrigo		Inventariado		Zaragoza	Zaragoza	Declarado	27/05/2009	BOA 15/06/2009	
Iglesia de San Mateo, en calle Iglesia, s/n	Inmueble	B.I.C.	Monumento	San Mateo de Gallego	San Mateo de Gallego	Declarado	09/03/1983	BOE 27/05/1983	BOA 14/11/2001 y 30/09/2002
Edificio Coso nº 34 (La Adriática)	Inmueble	Catalogado		Zaragoza	Zaragoza	Declarado	24/03/2009	BOA 17/04/2009	
Edificios números 11 y 13 del Paseo de Sagasta	Inmueble	B.I.C.	Monumento	Zaragoza	Zaragoza	Declarado	22/12/1982	BOE 04/02/1983	BOA 21/01/2002
Casa de los Morlanes en	Inmueble	B.I.C.	Monumento	Zaragoza	Zaragoza	Declarado	11/07/2002	BOA	BOA 29/07/2002



Denominación del Bien	Tipo	Clase	Categoría	Municipio	Localidad	Situación Expediente	Resolución	Publicación	Publicación entorno
Plaza San Carlos, angular a calle San Jorge								29/07/2002	
Casa vivienda-unifamiliar en Avda. Cataluña, 60	Inmueble	B.I.C.	Monumento	Zaragoza	Zaragoza	Declarado	19/02/2002	BOA 06/03/2002	BOA 06/03/2002
(Basílica) Santo Templo Metropolitano de Nuestra Señora del Pilar	Inmueble	B.I.C.	Monumento	Zaragoza	Zaragoza	Declarado	22/06/1904	Gaceta 29/06/1904	BOA 18/01/2002 y 04/02/2002
Baños Judíos en la calle del Coso, 126-132 (también denominados "Baños Árabes")	Inmueble	B.I.C.	Monumento	Zaragoza	Zaragoza	Declarado	03/06/1931	Gaceta 04/06/1931	BOA 29/01/2003
Archivo Histórico Provincial	Inmueble	B.I.C.	Monumento	Zaragoza	Zaragoza	Declarado	10/11/1997		
Audiencia, La (Palacio de los Luna)	Inmueble	B.I.C.	Monumento	Zaragoza	Zaragoza	Declarado	03/06/1931	Gaceta 04/06/1931	BOA 22/05/2002
Teatro Romano de Zaragoza	Inmueble	B.I.C.	Monumento	Zaragoza	Zaragoza	Declarado	18/09/2001	BOA 08/10/2001	BOA 08/10/2001
CASTILLO DE MIRANDA		B.I.C.	Zona arqueológica	Zaragoza	Juslibol	Declarado	17/04/2006	BOA 22/05/2006	
Conjunto Casas Baratas	Inmueble	B.I.C.	Conjunto histórico	Zaragoza	Zaragoza	Declarado	03/12/2002	BOA 23/12/2002	BOA 23/12/2002
Casa en calle Palomar, 16-18-20-22 (Antes 8-10-12-14)	Inmueble	B.I.C.	Monumento	Zaragoza	Zaragoza	Declarado	09/04/2002	BOA 22/04/2002	BOA 22/04/2002
Conjunto Barrio de La Seo	Inmueble	B.I.C.	Conjunto histórico	Zaragoza	Zaragoza	Declarado	17/07/1969	BOE 19/08/1969	
Rincon de Goya	Inmueble	B.I.C.	Conjunto histórico	Zaragoza	Zaragoza	Declarado	14/01/2003	BOA 29/01/2003	BOA 29/01/2003
Palacio	Inmueble	B.I.C.	Monumento	Villafranca de Ebro	Villafranca de Ebro	Declarado	28/07/1989	BOE 02/08/1989	BOA 30/01/2004
Iglesia de Santa María	Inmueble	B.I.C.	Monumento	Utebo	Utebo	Declarado	03/06/1931	Gaceta 04/06/1931	BOA 08/03/2002



Denominación del Bien	Tipo	Clase	Categoría	Municipio	Localidad	Situación Expediente	Resolución	Publicación	Publicación entorno
CASTILLO DE CUARTE		B.I.C.	Zona arqueológica	Cuarte de Huerva	Cuarte de Huerva	Declarado	17/04/2006	BOA 22/05/2006	
CASTILLO DE LOS CORNEL		B.I.C.	Zona arqueológica	Osera de Ebro	Osera de Ebro	Declarado	17/04/2006	BOA 22/05/2006	
CASTILLO DE LA PUEBLA DE ALFINDEN		B.I.C.	Zona arqueológica	Puebla de Alfíndén	Puebla de Alfíndén	Declarado	17/04/2006	BOA 22/05/2006	
Palacio de la Aljartería	Inmueble	B.I.C.	Monumento	Zaragoza	Zaragoza	Declarado	03/06/1931	Gaceta 04/06/1931	BOA 23/01/2002
Torre de la Iglesia del Salvador	Inmueble	Catalogado		Villanueva de Gállego	Villanueva de Gállego	Declarado	30/07/2002	BOA 16/08/2002	BOA 16/08/2002
Seminario Metropolitano	Inmueble	Catalogado		Zaragoza	Zaragoza	Declarado	02/11/2005	BOA 25/11/2005	BOA 25/11/2005
25 cuadros de D. Martín Ruiz Anglada	Mueble	Inventariado		Zaragoza	Zaragoza	Declarado	08/05/2003	BOA 02/06/2003	
Techumbres en el Ayuntamiento de Zaragoza	Inmueble	Catalogado		Zaragoza	Zaragoza	Declarado	30/09/2002	BOA 23/10/2002	BOA 23/10/2002
Antigua Fabrica de Cartónaje en calle Escoriaza y Fabro	Inmueble	Catalogado		Zaragoza	Zaragoza	Declarado	24/10/2002	BOA 22/11/2002	BOA 22/11/2002
Edificio sito en calle Santa Cruz, 5, 7 y 9 (Casa del Prior Ortal)	Inmueble	Catalogado		Zaragoza	Zaragoza	Declarado	16/12/2002	BOA 29/01/2003	BOA 29/01/2003
Estación Ferrocarriil Zaragoza-Deicias	Inmueble	Catalogado		Zaragoza	Zaragoza	Declarado	24/10/2002	BOA 22/11/2002	BOA 22/11/2002
Mercado de Lanuza	Inmueble	B.I.C.	Monumento	Zaragoza	Zaragoza	Declarado	10/02/1978	BOE 25/03/1978	BOA 18/01/2002
Casa en calle Madre Ratfols, 8,10,12	Inmueble	Catalogado		Zaragoza	Zaragoza	Declarado	24/10/2002	BOA 22/11/2002	BOA 22/11/2002
Sede Confederación Hidrográfica del Ebro	Inmueble	B.I.C.	Monumento	Zaragoza	Zaragoza	Declarado	18/11/2008	BOA 02/12/2008	BOA 02/12/2008
Iglesia de San Pedro	Inmueble	Catalogado		Pastriz	Pastriz	Declarado	08/07/2002	BOA	BOA 14/08/2002



Denominación del Bien	Tipo	Clase	Categoría	Municipio	Localidad	Situación Expediente	Resolución	Publicación	Publicación entorno
								14/08/2002	
Iglesia de Santa Engracia	Inmueble	Catalogado		Osera de Ebro	Osera de Ebro	Declarado	30/07/2002	BOA 16/08/2002	BOA 16/08/2002
Torre de la Iglesia de Santa María Magdalena	Inmueble	Catalogado		Mozota	Mozota	Declarado	08/07/2002	BOA 12/08/2002	BOA 12/08/2002
Torre de la Iglesia desaparecida de San Miguel	Inmueble	Catalogado		Zaragoza	Zaz. Bº Monzalbarba	Declarado	01/07/2002	BOA 09/08/2002	BOA 09/08/2002
Torre de la Iglesia de Santa Ana	Inmueble	Catalogado		Mediana de Aragón	Mediana de Aragón	Declarado	04/07/2002	BOA 07/08/2002	BOA 07/08/2002
La Portaza			M.I.L.	Alfajarín	Alfajarín		07/07/2000	BOA 04/10/2000	
Iglesia San Miguel Arcángel	Inmueble	B.I.C.	Monumento	Alfajarín	Alfajarín	Declarado	06/11/2001	BOA 21/11/2001	BOA 21/11/2001
Local en calle Alfonso, 25 (antigua Joyería Aladrén, hoy Gran Café Zaragoza)	Inmueble	Catalogado		Zaragoza	Zaragoza	Declarado	05/04/2002	BOA 22/04/2002	BOA 22/04/2002
Colegio La Enseñanza, en c/ Bilbao 10	Inmueble	Catalogado		Zaragoza	Zaragoza	Declarado	29/10/2008	BOA 19/11/2008	BOA 19/11/2008
Residencia de D. Francisco de Goya	Inmueble	Inventariado		Zaragoza	Zaragoza	Declarado	19/06/2008	BOA 08/07/2008	BOA 08/07/2008
Antiguo matadero municipal de Zaragoza, sito en la Calle Miguel Servet nº 55	Inmueble	Catalogado		Zaragoza	Zaragoza	Declarado	16/05/2008	BOA 10/06/2008	BOA 10/06/2008
Estación de Servicio "Los Enlaces", sita en Vía Hispanidad nº 87	Inmueble	Catalogado		Zaragoza	Zaragoza	Declarado	21/02/2008	BOA 07/04/2008	BOA 07/04/2008
Yacimiento la "Cabañeta"	Inmueble	B.I.C.	Zona arqueológica	El Burgo de Ebro	El Burgo de Ebro	Declarado	05/10/2004	BOA 20/10/2004	BOA 20/10/2004
Grupo Residencial Salduba	Inmueble	Catalogado		Zaragoza	Zaragoza	Declarado	21/02/2008	BOA 07/04/2008	BOA 07/04/2008



Denominación del Bien	Tipo	Clase	Categoría	Municipio	Localidad	Situación Expediente	Resolución	Publicación	Publicación entorno
Colegio de Santa María del Pilar (Marianistas), sito en el Paseo Reyes de Aragón, nº 5	Inmueble	Catalogado		Zaragoza	Zaragoza	Declarado	28/01/2009	BOA 17/03/2009	BOA 17/03/2009
Palacio de Larinaga	Inmueble	Catalogado		Zaragoza	Zaragoza	Declarado	16/05/2008	BOA 10/06/2008	BOA 10/06/2008
Clinica Quirúrgica y Sanatorio de los Hermanos de San Juan de Dios	Inmueble	Catalogado		Zaragoza	Zaragoza	Declarado	02/11/2005	BOA 25/11/2005	BOA 25/11/2005
Colegio La Purísima, en c/ Corona de Aragón 54	Inmueble	Catalogado		Zaragoza	Zaragoza	Declarado	29/10/2008	BOA 19/11/2008	BOA 19/11/2008
Colección de vehículos de la antigua empresa Carde y Escoriaza S.A	Mueble	Catalogado		Zaragoza	Zaragoza	Declarado	17/09/2004	BOA 04/10/2004	BOA 04/10/2004
Edificio de viviendas y Pasaje del Comercio y de la Industria	Inmueble	Catalogado		Zaragoza	Zaragoza	Declarado	29/10/2008	BOA 19/11/2008	BOA 19/11/2008
Casa de Ejercicios de la Compañía de Jesús en la Quinta Julieta	Inmueble	Catalogado		Zaragoza	Zaragoza	Declarado	02/11/2005	BOA 25/11/2005	BOA 25/11/2005
Colegio "El Carmelo" (actualmente Colegio Montessori)	Inmueble	Catalogado		Zaragoza	Zaragoza	Declarado	02/11/2005	BOA 25/11/2005	BOA 25/11/05
Colegio Joaquín Costa, en Pº Mº Agustín 41	Inmueble	Catalogado		Zaragoza	Zaragoza	Declarado	29/10/2008	BOA 19/11/2008	BOA 19/11/2008
Quiosco de la Música	Inmueble	B.I.C.	Monumento	Zaragoza	Zaragoza	Declarado	18/11/2008	BOA 02/12/2008	BOA 02/12/2008
Grupo Escolar Gascón y Marín	Inmueble	B.I.C.	Monumento	Zaragoza	Zaragoza	Declarado	18/11/2008	BOA 02/12/2008	BOA 02/12/2008
Cartuja de Aula Dei	Inmueble	B.I.C.	Monumento	Zaragoza	Zaz. Bº Peñafior	Declarado	16/02/1983	BOE 18/04/1983	BOA 22/05/2002
Teatro Principal	Inmueble	Catalogado		Zaragoza	Zaragoza	Declarado	29/10/2008	BOA 19/11/2008	BOA 19/11/2008



Denominación del Bien	Tipo	Clase	Categoría	Municipio	Localidad	Situación Expediente	Resolución	Publicación	Publicación entorno
Iglesia de San Juan de los Panetes	Inmueble	B.I.C.	Monumento	Zaragoza	Zaragoza	Declarado	27/11/1933	Gaceta 07/12/1933	BOA 11/03/2002
Torre de la Iglesia de la Asunción de Nuestra Señora	Inmueble	B.I.C.	Monumento	Zaragoza	Zaz. Bº Villamayor	Declarado	06/03/2002	BOA 22/03/2002	BOA 22/03/2002
Iglesia de Santo Tomás de Villanueva del antiguo convento de Agustinos de la Mantería	Inmueble	B.I.C.	Monumento	Zaragoza	Zaragoza	Declarado	04/01/1946	BOE 17/01/1946	BOA 18/01/2002
Iglesia de Santa Teresa, del Convento de las Fecetas	Inmueble	B.I.C.	Monumento	Zaragoza	Zaragoza	Declarado	22/08/1970	BOE 30/09/1970	BOA 22/02/2002
Iglesia de Santa María Magdalena	Inmueble	B.I.C.	Monumento	Zaragoza	Zaragoza	Declarado	03/06/1931	Gaceta 04/06/1931	BOA 21/01/2002
Iglesia de Santa Isabel de Portugal y San Cayetano	Inmueble	B.I.C.	Monumento	Zaragoza	Zaragoza	Declarado	06/07/1974	BOE 30/08/1974	BOA 18/01/2002
Iglesia de Santa Engracia	Inmueble	B.I.C.	Monumento	Zaragoza	Zaragoza	Declarado	04/03/1882	Gaceta 17/03/1882.	BOA 21/01/2002
Iglesia de la Exaltación de la Santa Cruz	Inmueble	B.I.C.	Monumento	Zaragoza	Zaragoza	Declarado	26/02/1982	BOE 21/04/1982	BOA 21/01/2002
Monasterio de la Resurrección, de la Orden Canonesas Regulares del Santo Sepulcro	Inmueble	B.I.C.	Monumento	Zaragoza	Zaragoza	Declarado	10/08/1893	Gaceta 22/08/1983.	BOA 08/01/2003, 30/07/2004 y 07/03/2005
Iglesia de San Miguel de los Navarros	Inmueble	B.I.C.	Monumento	Zaragoza	Zaragoza	Declarado	03/06/1931	Gaceta 04/06/1931	BOA 21/01/2002 y BOA 14/06/2002
La Muralla Romana con su Torreón de la Zuda	Inmueble	B.I.C.	Monumento	Zaragoza	Zaragoza	Declarado	27/11/1933	Gaceta 07/12/1933	BOA 18/01/2002
Iglesia de San Gil Abad	Inmueble	B.I.C.	Monumento	Zaragoza	Zaragoza	Declarado	02/11/1967	BOE 28/11/1967	BOA 21/01/2002
Iglesia de San Fernando	Inmueble	B.I.C.	Monumento	Zaragoza	Zaragoza	Declarado	29/12/1978	BOE 20/02/1979	BOA 22/05/2002

Denominación del Bien	Tipo	Clase	Categoría	Municipio	Localidad	Situación Expediente	Resolución	Publicación	Publicación entorno
Iglesia de San Agustín	Inmueble	B.I.C.	Monumento	Zaragoza	Zaragoza	Declarado	21/03/1972	BOE 07/07/1972	BOA 11/03/2002
Iglesia de Santiago El Mayor	Inmueble	B.I.C.	Monumento	Zaragoza	Zaragoza	Declarado	24/04/1975	BOE 05/06/1975	BOA 22/02/2002
Iglesia de Nuestra Señora del Portillo	Inmueble	B.I.C.	Monumento	Zaragoza	Zaragoza	Declarado	09/04/1949	BOE 30/04/1949	BOA 11/03/2002
Iglesia de los Escolapios	Inmueble	B.I.C.	Monumento	Zaragoza	Zaragoza	Declarado	29/12/1978	BOE 15/03/1979	BOA 11/03/2002
Facultad de Medicina y Ciencias, antiguo edificio	Inmueble	B.I.C.	Monumento	Zaragoza	Zaragoza	Declarado	07/12/1978	BOE 03/02/1979	BOA 11/03/2002 y 14/08/2002
Iglesia de San Pablo	Inmueble	B.I.C.	Monumento	Zaragoza	Zaragoza	Declarado	03/06/1931	Gaceta 04/06/1931	BOA 11/03/2002
Casa-Palacio de la Real Maestranza	Inmueble	B.I.C.	Monumento	Zaragoza	Zaragoza	Declarado	03/06/1931	Gaceta 04/06/1931	BOA 21/01/2002
Edificio en calle Santa Cruz, 17 y 19 (Casa del CANAL)	Inmueble	B.I.C.	Monumento	Zaragoza	Zaragoza	Declarado	06/03/2002	BOA 22/03/2002	BOA 22/03/2002
La Cartuja de la Inmaculada Concepción	Inmueble	B.I.C.	Conjunto histórico	Zaragoza	Zaz. Bº Cartuja Baja	Declarado	12/11/1982	BOE 29/11/1982	BOA 14/06/2002 y BOA 02/09/2002
Torreón de Fortea	Inmueble	B.I.C.	Monumento	Zaragoza	Zaragoza	Declarado	17/04/1972	BOE 29/11/1972	BOA 21/01/2002
Edificio de Capitanía General	Inmueble	B.I.C.	Monumento	Zaragoza	Zaragoza	Declarado	25/06/2002	BOA 12/7/2002	BOA 12/07/2002
Real Seminario de San Carlos (Iglesia, Claustro y Convento)	Inmueble	B.I.C.	Monumento	Zaragoza	Zaragoza	Declarado	16/02/1983	BOE 18/04/1983	BOA 21/01/2002
Puerta del Carmen	Inmueble	B.I.C.	Monumento	Zaragoza	Zaragoza	Declarado	21/02/1908	Gaceta 22/02/1908	BOA 21/01/2002
Puente sobre el Río Huerva "Trece de Septiembre"	Inmueble	B.I.C.	Monumento	Zaragoza	Zaragoza	Declarado	19/02/2002	BOA 06/03/2002	BOA 06/03/2002



Denominación del Bien	Tipo	Clase	Categoría	Municipio	Localidad	Situación Expediente	Resolución	Publicación	Publicación entorno
La Lonja	Inmueble	B.I.C.	Monumento	Zaragoza	Zaragoza	Declarado	03/06/1931	Gaceta 04/06/1931	BOA 21/01-2002
Iglesia y Puerta Principal Monasterio de Santa Fé, sito en Carretera de Valencia	Inmueble	B.I.C.	Monumento	Zaragoza	Zaragoza	Declarado	20/04/1979	BOE 28/05/1979	
Iglesia de Nuestra Señora de los Angeles	Inmueble	B.I.C.	Monumento	Zaragoza	Zaz. Bº Peñafior	Declarado	09/04/2002	BOA 22/04/2002	BOA 22/04/2002
Puente de Piedra y Pretil de San Lázaro	Inmueble	B.I.C.	Monumento	Zaragoza	Zaragoza	Declarado	11/06/2002	BOA 28/06/2002	BOA 28/06/2002
Palacio de Huarte, calle Dormer, 6 y 8	Inmueble	B.I.C.	Monumento	Zaragoza	Zaragoza	Declarado	19/02/2002	BOA 06/03/2002	BOA 06/03/2002
Palacio de Fuenclara	Inmueble	B.I.C.	Monumento	Zaragoza	Zaragoza	Declarado	19/02/2002	BOA 06/03/2002	BOA 06/03/2002
Palacio de los Condes de Sástago	Inmueble	B.I.C.	Monumento	Zaragoza	Zaragoza	Declarado	20/07/1974	BOE 07/10/1974	BOA 27/03/2002
Palacio de los Condes de Argillo	Inmueble	B.I.C.	Monumento	Zaragoza	Zaragoza	Declarado	27/07/1943	BOE 03/08/1943	BOA 18/01/2002
Museo Etnológico	Inmueble	B.I.C.	Monumento	Zaragoza	Zaragoza	Declarado	01/03/1962	BOE 09/03/1962	BOA 08/04/2002
Museo de Bellas Artes	Inmueble	B.I.C.	Monumento	Zaragoza	Zaragoza	Declarado	01/03/1962	BOE 09/03/1962	BOA 27/03/2002
Yacimiento arqueológico Ibero-Romano de Las Minas	Inmueble	B.I.C.	Zona arqueológica	Botorrita	Botorrita	Declarado	23/06/1978	BOE 21/07/1978	BOA 06/10/03

SISTEMA DE INFORMACIÓN DEL PATRIMONIO CULTURAL ARAGONÉS
NODO GOBIERNO DE ARAGÓN
INFORME DE BIENES CULTURALES

ARQUEOLOGÍA

Total resultados encontrados: 868 bienes.

Degollados, Los ALFAJARÍN

1-ARQ-ZAR-017-017-001 (50-017-0002)

Latitud: 699428 Longitud: 4617781 Cota: 430

Acampadero - Balsa Salada - Balsa de Candanos ALFAJARÍN

1-ARQ-ZAR-017-017-002 (50-017-0003)

Latitud: 696687.7 Longitud: 4616471 Cota: 390 Latitud: 695844 Longitud: 4616546 Cota: 390

Secuencia cultural:

Yacimiento visigodo (Siglo VI-VII d.C)

Referencias:

Ferreruela Gonzalvo, A., . " Aproximación a la Carta Arqueológica del río Gállego" Informe entregado en el Gobierno de Aragón. .

Trincheras de Campoliva ALFAJARÍN

1-ARQ-ZAR-017-017-003 (50-017-0132)

Latitud: 693842 Longitud: 4616541 Cota: 460

Secuencia cultural:

Conjunto de trincheras y puestos militares de la Guerra Civil pertenecientes a la ofensiva militar conocida como el frente de Aragón en la zona de los Monegros

Este conjunto de trincheras de la Guerra Civil (1936-1939) pertenecen a la ofensiva militar conocida como el frente de Aragón en la zona de los Monegros, un episodio de gran interés que no puede obviarse por ser una muestra del Patrimonio Histórico Contemporáneo.

Castillo de Alfajarín ALFAJARÍN

1-ARQ-ZAR-017-017-004 (50-017-0004)

Latitud: 691393 Longitud: 4610180 Cota: 275

Secuencia cultural:

Castillo medieval (siglos XII-XIV) con una ocupación anterior de cronología romano republicana-Altoimperial (siglos I a.C-I d.C)

Figura jurídica:

BIEN DE INTERÉS CULTURAL

Virgen de la Peña ALFAJARÍN

1-ARQ-ZAR-017-017-005 (50-017-0005)

Latitud: 695175 Longitud: 4619225 Cota: 463

Secuencia cultural:

Conjunto de trincheras de la Guerra Civil (1936-1939)

Cercanías de la ubicación del aerogenerador nº 1 ALFAJARÍN

1-ARQ-ZAR-017-017-006 (50-017-0006)

Latitud: 695626 Longitud: 4617171 Cota: 461

Secuencia cultural:

En las cercanías del aerogenerador nº 1 se localiza un conjunto de trincheras de la Guerra Civil compuesto por una línea defensiva excavada en el terreno.

Cercanías del aerogenerador nº 4 ALFAJARÍN

1-ARQ-ZAR-017-017-007 (50-017-0007)

Latitud: 696944 Longitud: 4617483 Cota: 464

Secuencia cultural:

En las cercanías del aerogenerador nº 4 se puede observar la presencia de una trinchera de la Guerra Civil, que conserva el forro interno de sillarejo en algunos puntos y refugios excavados en el terreno natural.

Posición primoral ALFAJARÍN

1-ARQ-ZAR-017-017-008 (50-017-0008)

Latitud: 693500 Longitud: 4612700 Cota: 377

Secuencia cultural:

Época contemporánea. Guerra Civil (1936-1939)

Referencias:

. . Inédita. .

Posición Primoral II ALFAJARÍN

1-ARQ-ZAR-017-017-009 (50-017-0009)

Latitud: 695666 Longitud: 4612419

Secuencia cultural:

Época contemporánea. Guerra Civil (1936-1939)

Referencias:

Inédita

Ermita Virgen de la Peña ALFAJARÍN

1-ARQ-ZAR-017-017-010 (50-017-0010)

Latitud: 691548 Longitud: 4610107 Cota: 275

Secuencia cultural:

Época medieval (Siglo XVI-XVII)

Referencias:

. . Inédita. .

Torreón de Villafranca ALFAJARÍN

1-ARQ-ZAR-017-017-011 (50-017-0011)

Latitud: 696295 Longitud: 4605925 Cota: 277

Secuencia cultural:

Época medieval

Figura jurídica:

BIEN DE INTERÉS CULTURAL

Referencias:

. . Inédita. .

Iglesia Parroquial San Miguel Arcángel ALFAJARÍN

1-ARQ-ZAR-017-017-012 (CU) (50-017-0001-CU002)

Latitud: 691536 Longitud: 4609803 Cota: 200

Secuencia cultural:

Época medieval (Siglo X al VIII)

Figura jurídica:

BIEN DE INTERÉS CULTURAL

Referencias:

. . Inédita. .

La Portaza ALFAJARÍN

1-ARQ-ZAR-017-017-013 (CU) (50-017-0001-CU003)

Latitud: 691265 Longitud: 4609888 Cota: 200

Secuencia cultural:

Época medieval (Siglo XIV)

Figura jurídica:

BIEN DE INTERÉS CULTURAL

Referencias:

. . Inédita. .

Fosa común ALFAJARÍN

1-ARQ-ZAR-017-017-014 (50-123-0002)

Latitud: 691778 Longitud: 4609208 Cota: 299

Secuencia cultural:

Fosa de la Guerra Civil Española.

Referencias:
El pasado oculto. Fascismo y violencia en Aragón 1936-1939. Zaragoza. [s.l.]: [s.n.], 2001.

Posiciones Suela Alta ALFAJARÍN

1-ARQ-ZAR-017-017-015

Latitud: 697170 Longitud: 4618054 Latitud: 697125 Longitud: 4617973 Latitud: 697043 Longitud: 4617755 Latitud: 697038 Longitud: 4617623

Secuencia cultural:

Vestigios de la Guerra Civil.

Referencias:

 MARTÍNEZ DE BAÑOS, F.; PÉREZ ESTEBAN, Pedro. *Vestigios de la Guerra Civil en Aragón: Zaragoza..* [s.l.]: Gobierno de Aragón, 2009.

Cerro de San Antonio BOTORRITA

1-ARQ-ZAR-017-056-001 (50-056-0003)

Latitud: 665020 Longitud: 4596650 Cota: 380

Referencias:

Pellicer Catalán, M., 1957. "Informe diario de una prospección por el río Huerva". Caesaraugusta, 9-10. Zaragoza. Págs 144

Barranco, El BOTORRITA

1-ARQ-ZAR-017-056-002 (50-056-0004)

Referencias:

Barandiarán Maeztu, I, 1974. "Un taller de piedras de fusil en el Ebro Medio". Cuadernos de Etnología y Etnografía Navarra, 17. Navarra

Cabezo de las Minas BOTORRITA

1-ARQ-ZAR-017-056-003 (50-056-0005)

Latitud: 664770 Longitud: 4597850 Cota: 360

Secuencia cultural:

Celtibérica y romana

Figura jurídica:

BIEN DE INTERÉS CULTURAL

Referencias:

 LORENZO LIZALDE, José Ignacio. El Patrimonio Arqueológico de María de Huerva. *Revista Al-Marya.* 2004 p. 10-12.

Loma Castellana BOTORRITA

1-ARQ-ZAR-017-056-004 (50-056-0006)

Latitud: 663500 Longitud: 4595600

Plano, El BOTORRITA

1-ARQ-ZAR-017-056-005 (50-056-0007)

Latitud: 663347 Longitud: 4595456 Latitud: 663363 Longitud: 4595497 Latitud: 663363 Longitud: 4595495 Latitud: 663454 Longitud: 4595395 Latitud: 663364 Longitud: 4595434

Secuencia cultural:

Hallazgo de numerosos fragmentos de cerámica romana, tanto de almacenaje como Terra Sigillata Hispánica de los siglos II-III d.C. y materiales de construcción.

Puente BOTORRITA

1-ARQ-ZAR-017-056-006 (50-056-0002)

Valdeladueña BOTORRITA

1-ARQ-ZAR-017-056-007 (22-136-0011)

Cabezo del Buitre BOTORRITA

1-ARQ-ZAR-017-056-008 (50-017-0001-CU003)

Latitud: 664271 Longitud: 4592839

Secuencia cultural:

Poblado en altura del Bronce Antiguo-Medio

Fosa común BOTORRITA

1-ARQ-ZAR-017-056-009 (50-123-0002)

Latitud: 664327 Longitud: 4597051 Cota: 389

Secuencia cultural:

Fosa de la Guerra Civil Española.

Referencias:
El pasado oculto. Fascismo y violencia en Aragón 1936-1939. Zaragoza. [s.l.]: [s.n.], 2001.

Cabañeta, La BURGO DE EBRO (EL)

1-ARQ-ZAR-017-062-001 (50-062-0002)

Latitud: 690750 Longitud: 4604200 Cota: 180 Latitud: 690100 Longitud: 4604300 Cota: 180

Secuencia cultural:

Ciudad romano republicana con origen castrense (campamento militar) datable entre los siglos II y primer tercio del I a.C.

El yacimiento podría corresponder con Castra Aelia, citado por las Fuentes de la Antigüedad, y cuyo fin tendría lugar en el transcurso de las Guerras Sertorianas, dato que parece corroborar el registro arqueológico, que no va más allá del siglo I a.C.

La cronología del lugar hay que situarla entre el siglo II a.C., con toda probabilidad en su segunda mitad, y las Guerras sertorianas, en los años setenta del siglo I a.C.

Se trata de una ciudad para la que varios indicios apuntan en la dirección de que tenga un origen campamental e incluso que pueda ser identificada con Castra Aelia, citada por Tito Livio en el contexto bélico sertoriano

Valdevares BURGO DE EBRO (EL)

1-ARQ-ZAR-017-062-002 (50-062-0003)

Latitud: 692800 Longitud: 4603450 Cota: 180 Latitud: 690400 Longitud: 4603000 Cota: 210

Secuencia cultural:

Villa romana de época Imperial, probablemente ocupada desde mediados siglo I d.C. hasta finales del II o principios del III d.C.

Cruz Baja, La- Hospital, El BURGO DE EBRO (EL)

1-ARQ-ZAR-017-062-003 (50-062-0004)

Latitud: 692800 Longitud: 4603450 Cota: 180

Secuencia cultural:

El material arqueológico recogido es en su mayor parte musulmán.

Peñas I, Las BURGO DE EBRO (EL)

1-ARQ-ZAR-017-062-004 (50-062-0005)

Latitud: 686181 Longitud: 4605929 Cota: 180

Secuencia cultural:

Escasos restos cerámicos ibero-romanos (siglos I-II d.C.) localizados sobre la zona de inundación de la primera terraza del río Ebro

Peñas II, Las BURGO DE EBRO (EL)

1-ARQ-ZAR-017-062-005 (50-062-0006)

Latitud: 686018 Longitud: 4606026 Cota: 180

Secuencia cultural:

Hallazgos aislados cerámicos ibero- romano sobre la zona de inundación de la primera terraza del Ebro

Búnker vía ferrocarril BURGO DE EBRO (EL)

1-ARQ-ZAR-017-062-006 (50-062-0009)

Latitud: 692403 Longitud: 4602031

Secuencia cultural:

Época contemporánea. Guerra Civil (1936-1939)

Referencias:

Inédita

Fortines y loma atrincherada Km 1, n-222 BURGO DE EBRO (EL)

1-ARQ-ZAR-017-062-007

Latitud: 692223 Longitud: 4601255 Cota: 220 Latitud: 692168 Longitud: 4601209 Cota: 227 Latitud: 692112 Longitud: 4601227 Cota: 240

Secuencia cultural:

Vestigios de la Guerra Civil.

Referencias:

MARTÍNEZ DE BAÑOS, F.; PÉREZ ESTEBAN, Pedro. *Vestigios de la Guerra Civil en Aragón: Zaragoza..* [s.l.]: Gobierno de Aragón, 2009.

Fosa común desaparecida BURGO DE EBRO (EL)

1-ARQ-ZAR-017-062-008

Referencias:
El pasado oculto. Fascismo y violencia en Aragón 1936-1939 . [s.l.]: [s.n.], [s.a.].

Hallazgo Suelto CADRETE

1-ARQ-ZAR-017-066-001 (50-066-0002)

Secuencia cultural:

Hallazgo de industria lítica

Referencias:

Barandiarán Maeztu, I, 1978a. "Yacimiento musteriense del Covacho de Eudoviges (Teruel)". Tabona, 3. Tenerife. Págs 107

Beltrán Lloris, M., 1981a. "Prehistoria de la provincia de Zaragoza". I Reunión de Prehistoria Aragonesa. Huesca. Págs 7

Beltrán Lloris, M., 1990b. "Prehistoria de la provincia de Zaragoza". Bolskan (Reedición de las Actas de la I Reunión de Prehistoria Aragonesa, Huesca, 1981) , 7. Huesca. Págs 12

Utrilla Miranda, P., 1981b. "Paleolítico y Epipaleolítico en Aragón. Estado de la cuestión". I Reunión de Prehistoria Aragonesa. Huesca. Págs 37-38

Utrilla Miranda, P., 1990b. "Paleolítico y Epipaleolítico en Aragón. Estado de la cuestión". Bolskan (Reedición de las Actas de la I Reunión de Prehistoria Aragonesa, Huesca, 1981) , 7. Huesca. Págs 46

Castillo CADRETE

1-ARQ-ZAR-017-066-002 (50-066-0003)

Latitud: 670450 Longitud: 4602400 Cota: 480

Referencias:

Souto Lasala, J.A., 1984. "De nuevo sobre musulmanes y mudéjares en el valle del Huerva (Zaragoza): consideraciones en torno a los topónimos "Novells, "María" y "Cadrete". Aragón en la Edad Media, VI. Zaragoza. Págs 7

Almunías I, Las CADRETE

1-ARQ-ZAR-017-066-003 (50-066-0004)

Latitud: 671070 Longitud: 4603800 Cota: 280

Almunías II, Las CADRETE

1-ARQ-ZAR-017-066-004 (50-066-0005)

Latitud: 670650 Longitud: 4603270 Cota: 290

Atalaya, La CADRETE

1-ARQ-ZAR-017-066-005 (50-066-0006)

Latitud: 670700 Longitud: 4602900 Cota: 382 Cota: 382

Secuencia cultural:

Pequeño asentamiento fortificado de época islámica

Alto de la Barrilla - Pesquera II, La CUARTE DE HUERVA

1-ARQ-ZAR-017-089-001 (50-089-0002)

Latitud: 672048 Longitud: 4605418 Cota: 303

Secuencia cultural:

Necrópolis hispano-visigoda

Referencias:

BELTRÁN LLORIS, M.. Memoria de las excavaciones arqueológicas en la necrópolis hispano-visigoda del Alto de la Barrilla (Cuarte de Huerva)". *Noticiario Arqueológico Hispano. Madrid*. 1979 , nº 6, p. 545-580.

Eras Altas CUARTE DE HUERVA

1-ARQ-ZAR-017-089-002 (50-089-0003)

Latitud: 673050 Longitud: 4606350 Cota: 315

Secuencia cultural:

Posible habitat en ladera del siglo I-II a.C

Referencias:

Burillo Mozota, F., 1980a. El Valle Medio del Ebro en época ibérica. Zaragoza. Págs 170

Burillo Mozota, F., 1980b. "XI. Yacimientos prehistóricos de los Valles de la Huerva y Jiloca Medio". Atlas de Prehistoria y Arqueología

Aragonesa, I. Zaragoza. Págs 35

Burillo Mozota, F., 1981e. "Hallazgos de la I Edad del Hierro en el curso final de la Huerva". Bajo Aragón Prehistoria, III. Caspe. Págs 63-67

Pesquera I, La CUARTE DE HUERVA

1-ARQ-ZAR-017-089-003 (50-089-0004)

Latitud: 672028 Longitud: 4605560 Cota: 270

Secuencia cultural:

Villa romana-imperial

Referencias:

 BURILLO MOZOTA, Francisco. Yacimientos romanos de los valles del Huerva y Jiloca Medio. *Atlas de prehistoria de Arqueología Aragonesa I*. 1980 p. 165.

Plana de Barta, La CUARTE DE HUERVA

1-ARQ-ZAR-017-089-004 (50-089-0005)

Referencias:

Paz Peralta, J.A. y Sánchez, I.J., 1980b. "LXXXI. Arqueología Hispanovisigoda". Atlas de Prehistoria y Arqueología Aragonesa, I. Zaragoza. Págs 281

Plano, El CUARTE DE HUERVA

1-ARQ-ZAR-017-089-005 (50-089-0006)

Latitud: 671816 Longitud: 4606666 Cota: 275

Secuencia cultural:

Habitat y actividad económica de la Edad del Hierro a Romano tardío

Referencias:

BURILLO MOZOTA, Francisco. El Valle Medio del Ebro en época ibérica. Zaragoza. 1980 p. 32-36.

Urbanización Amella CUARTE DE HUERVA

1-ARQ-ZAR-017-089-006 (50-089-0007)

Latitud: 672785 Longitud: 4606067 Cota: 340

Secuencia cultural:

Necrópolis hispano visigoda

Referencias:

 BELTRÁN LLORIS, M.. Memoria de las excavaciones arqueológicas en la necrópolis hispano-visigoda del Alto de la Barrilla (Cuarte de Huerva)". *Noticiario Arqueológico Hispano. Madrid*. 1975 , nº 6, p. 545-580.

Castillo, El CUARTE DE HUERVA

1-ARQ-ZAR-017-089-007 (CU) (50-089-0001-CU002)

Latitud: 672700 Longitud: 4606700

Secuencia cultural:

Yacimiento con cronología del Ibérico Antiguo-Pleno; niveles musulmanes de los siglos XI-XII; niveles cristianos (torreón semicircular de los siglos XII-XIII); pozo ciego con materiales del siglo XVIII.

Referencias:

 BURILLO MOZOTA, Francisco; ROYO GUILLÉN, J. I. El yacimiento de Castillo de Cuarte (Zaragoza) y su contribución al conocimiento del inicio del Ibérico Pleno en el valle medio del Ebro": Gala 3-5. *1ª Taula de arqueologia catalana. San Feliu de Codines (Barcelona)*. 1994 p. 387-397.

BURILLO MOZOTA, Francisco; ROYO GUILLÉN, J. I. Excavaciones en el castillo de Cuarte: solar de la calle Mayor 3, y sus niveles ibéricos : Arqueología Aragonesa 1994. 1993-1994 p. 121-134.

 GUITART APARICIO, Cristóbal. *Castillos de Aragón III: pag. 125*. Zaragoza: [s.n.], 1988.

Calle Cabecico Redondo nº 4 CUARTE DE HUERVA

1-ARQ-ZAR-017-089-008 (CU) (50-089-0001-CU002)

Secuencia cultural:

Hallazgo de restos de un esqueleto y un plato de cerámica azul de Muel de fines del XVI - inic. XVII.

Referencias:

GIMENO MARTÍNEZ, A.. *Arqueología Aragonesa 1995-2005*. Gobierno de Aragón. [s.l.]: [s.n.], 2007.

PALOMAR LLORENTE, Mª Elisa. Informe arqueológico sobre las obras en un garaje en la calle Cabecico Redondo nº4 en Cuarte de Huerva (Zaragoza)". 1998

8 (Plano Autovía. Hoja 1016) CUARTE DE HUERVA

1-ARQ-ZAR-017-089-009 (50-089-0008)

Latitud: 671700 Longitud: 4607200 Cota: 320

Secuencia cultural:

Lasca de sílex

Referencias:

CEBOLLA BERLANGA, José Luis. Informe sobre la prospección arqueológica sobre el trazado de la autovía de Levante a Francia por Aragón. Tramo de Huerva-Zaragoza. 1999

COL. HUER. A1 CUARTE DE HUERVA

1-ARQ-ZAR-017-089-010 (50-089-0009)

Latitud: 672716 Longitud: 4606062 Cota: 272

Secuencia cultural:

Yacimiento romano imperial

Referencias:

GIMENO MARTÍNEZ, B.; VVAA (coord.). *Arqueología Aragonesa 1995-2005*. Zaragoza. Zaragoza: Diputación General de Aragón, 2007.

VILADÉS CASTILLO, J.M. Asistencia técnica para el proyecto de construcción de colector de aguas residuales en el río Huerva (Zaragoza) EIA sobre el patrimonio (Inédito). 2000

Arboledas CUARTE DE HUERVA

1-ARQ-ZAR-017-089-011 (50-089-0008)

Secuencia cultural:

Posible asentamiento romano imperial

El Molinar CUARTE DE HUERVA

1-ARQ-ZAR-017-089-012 (50-089-0008)

Latitud: 670919 Longitud: 4605395 Latitud: 670887 Longitud: 46054205 Cota: 310

Campos del Lugar I CUARTE DE HUERVA

1-ARQ-ZAR-017-089-013 (50-089-0008)

Secuencia cultural:

Hábitat y actividad económica romano imperial-bajo imperio

Campos del Lugar II CUARTE DE HUERVA

1-ARQ-ZAR-017-089-014 (50-089-0008)

Latitud: 672247 Longitud: 4606003 Cota: 267

Secuencia cultural:

Hallazgo aislado romano-imperial

La Cenia Alta CUARTE DE HUERVA

1-ARQ-ZAR-017-089-015 (50-089-0008)

Latitud: 671733 Longitud: 4605954 Cota: 260

Secuencia cultural:

Hallazgo aislado de cerámica a mano del Bronce-Hierro

Sisallate I CUARTE DE HUERVA

1-ARQ-ZAR-017-089-016 (50-089-0008)

Secuencia cultural:

Villa romana imperial

Sisallote II CUARTE DE HUERVA

1-ARQ-ZAR-017-089-017 (50-089-0008)

Secuencia cultural:

Villa y actividad económica romano-imperial

Sisallote III CUARTE DE HUERVA

1-ARQ-ZAR-017-089-018 (50-089-0008)

Secuencia cultural:

Habitat y actividad económica romano imperial

Sisallote IV CUARTE DE HUERVA

1-ARQ-ZAR-017-089-019 (50-089-0008)

Latitud: 671644 Longitud: 4604846 Cota: 292

Secuencia cultural:

Actividad económica y hábitat romano imperial

Montaña de Cuarte I CUARTE DE HUERVA

1-ARQ-ZAR-017-089-020 (50-089-0008)

Latitud: 674127 Longitud: 4606325 Cota: 338

Secuencia cultural:

Hallazgo aislado cristiano bajomedieval

Montaña de Cuarte II CUARTE DE HUERVA

1-ARQ-ZAR-017-089-021 (50-089-0008)

Latitud: 674013 Longitud: 4606447 Cota: 320

Secuencia cultural:

Hallazgo aislado romano-imperial

Fosa común desaparecida 2 CUARTE DE HUERVA

1-ARQ-ZAR-017-089-022

Fosa común desaparecida 1 CUARTE DE HUERVA

1-ARQ-ZAR-017-089-023

San Cristóbal FUENTES DE EBRO

1-ARQ-ZAR-017-115-001 (50-115-0003)

Latitud: 700058.07 Longitud: 4487861.42 Cota: 200 Latitud: 697150 Longitud: 4598800 Cota: 220

Secuencia cultural:

Yacimiento de cronología ibero-romana. Siglos II-I a.C. Se localizaba una ermita que fue destruida durante la Guerra Civil.

Referencias:

Molinos Sauras, M.I., 1972b. "Sobre algunos restos ibero-romanos hallados en el Monte de S. Cristóbal (Fuentes de Ebro, Zaragoza)".
Estudios, I. Zaragoza. Págs 85-93

Corona, La FUENTES DE EBRO

1-ARQ-ZAR-017-115-002 (50-115-0004)

Latitud: 702420 Longitud: 4598080 Cota: 175 Latitud: 702295.22 Longitud: 4598106.89 Cota: 175

Secuencia cultural:

Asentamiento urbano de época ibérica desde mediados del s. III a.C. al primer tercio del I.a.C., con un enclave de tipo rural ya en época imperial

Referencias:

Beltrán Martínez, A., 1955f. "Fuentes de Ebro". Noticiario Arqueológico Hispano, II. Madrid. Págs 214

Beltrán Martínez, A., 1957. "Excavaciones arqueológicas en Fuentes de Ebro (Zaragoza). I Campaña-Memoria". Caesaraugusta, 9-10. Zaragoza. Págs 87-101

Beltrán Martínez, A., 1957a. "Excavaciones arqueológicas en Fuentes de Ebro (Zaragoza). I Campaña. Memoria". Caesaraugusta, 9-10. Zaragoza. Págs 87-101

Beltrán Martínez, A., 1958d. "Sobre las excavaciones de La Corona, Fuentes de Ebro". Actas del I Congreso de Español de Estudios Clásicos. Madrid. Págs 301-304

Beltrán Martínez, A., 1975b. "Las excavaciones de Fuentes de Ebro (Zaragoza)". Miscelánea sobre Excavaciones Arqueológicas y Museos en Zaragoza. Zaragoza. Págs 69-70

Eiroa González, J.J., 1981b. "Consideraciones acerca del estado actual de los estudios sobre la Edad del Hierro en las provincias de Teruel y Zaragoza". I Reunión de Prehistoria Aragonesa. Huesca. Págs 177

Eiroa González, J.J., 1990. "Consideraciones acerca del estado actual de los estudios sobre la Edad del Hierro en las provincias de Teruel y Zaragoza". Bolskan (Reedición de las Actas de la I Reunión de Prehistoria Aragonesa, Huesca, 1981), 7. Huesca. Págs 215

Ferreruela Gonzalvo, A. y García, E., 1991. "Informe preliminar sobre la excavación de urgencia realizada en La Corona. (Fuentes de Ebro, Zaragoza)". Arqueología Aragonesa 1988-1989, 11. Zaragoza. Págs 177-181

Ferreruela Gonzalvo, A. y Simón, Mª.P., 1997. "Informe sobre las prospecciones arqueológicas realizadas en los yacimientos de La Cabaneta (Burgo de Ebro) y La Corona (Fuentes de Ebro) así como en sus áreas de influencia". Arqueología Aragonesa 1994, 21. Zaragoza. Págs 329-332

Ferreruela Gonzalvo, A., 1992r. "Corona, La. Fuentes de Ebro". Arqueología 92. Zaragoza. Págs 246-248

Peñas, Las FUENTES DE EBRO

1-ARQ-ZAR-017-115-003 (50-115-0005)

Latitud: 686580 Longitud: 4605800 Cota: 180

Referencias:

Beltrán Martínez, A., 1957a. "Excavaciones arqueológicas en Fuentes de Ebro (Zaragoza). I Campaña. Memoria". Caesaraugusta, 9-10. Zaragoza. Págs 87-101

Villar, El - Cabezo del Villar FUENTES DE EBRO

1-ARQ-ZAR-017-115-004 (50-115-0006)

Latitud: 702000 Longitud: 4598500 Cota: 180

Secuencia cultural:

Este yacimiento se puede ubicar cronológicamente desde mediados del siglo I a. de C. hasta el siglo II d. C., volviéndose a ocupar en época musulmana (Informe 2511-01).

Referencias:

Beltrán Martínez, A., 1957a. "Excavaciones arqueológicas en Fuentes de Ebro (Zaragoza). I Campaña. Memoria". Caesaraugusta, 9-10. Zaragoza. Págs 87-101

Peña de Mora FUENTES DE EBRO

1-ARQ-ZAR-017-115-005 (50-115-0007)

Latitud: 701127 Longitud: 4598439 Cota: 180

Secuencia cultural:

Asentamiento romano (Fines siglo I d.C. a II d.C.)

Referencias:

Beltrán Martínez, A., 1957a. "Excavaciones arqueológicas en Fuentes de Ebro (Zaragoza). I Campaña. Memoria". Caesaraugusta, 9-10. Zaragoza

Despeñaclegos FUENTES DE EBRO

1-ARQ-ZAR-017-115-006 (50-115-0008)

Latitud: 694815 Longitud: 4598493 Cota: 280

Secuencia cultural:

Edad del Bronce

Despeñaclegos I FUENTES DE EBRO

1-ARQ-ZAR-017-115-007 (50-115-0009)

Latitud: 695177 Longitud: 4598307 Cota: 276

Secuencia cultural:

Siglo XII. Hispano-musulman

Varella de las Peñas FUENTES DE EBRO

1-ARQ-ZAR-017-115-008 (50-115-0010)

Latitud: 695020 Longitud: 4597910 Cota: 314

Secuencia cultural:

Cronología en torno al Bronce Medio- Final.

Barrada FUENTES DE EBRO

1-ARQ-ZAR-017-115-009 (50-115-0011)

Latitud: 695707 Longitud: 4597421 Cota: 240

Secuencia cultural:

Ibero-romano. Medieval (?)

Barrada I FUENTES DE EBRO

1-ARQ-ZAR-017-115-010 (50-115-0012)

Latitud: 695909 Longitud: 4597570 Cota: 225 Latitud: 695537 Longitud: 4597037 Cota: 225 Latitud: 695537 Longitud: 4597037 Cota: 250

Secuencia cultural:

Yacimiento ibérico con algo de material romano de cronología republicana. Siglos II-I a.C.

Cuesta Alta, La FUENTES DE EBRO

1-ARQ-ZAR-017-115-011 (50-115-0013)

Latitud: 697056 Longitud: 4597556 Cota: 240

Secuencia cultural:

Se localiza sobre la ladera media baja del extremo norte de un cordón alomado. Bronce Final ?

Ruidor, El FUENTES DE EBRO

1-ARQ-ZAR-017-115-012 (50-115-0014)

Latitud: 699649 Longitud: 4598369 Cota: 171

Secuencia cultural:

Romano

Morretón FUENTES DE EBRO

1-ARQ-ZAR-017-115-013 (50-115-0015)

Latitud: 699608 Longitud: 4598113 Cota: 195

Secuencia cultural:

Posible ubicación de una villa romana.

Morretón I FUENTES DE EBRO

1-ARQ-ZAR-017-115-014 (50-115-0016)

Latitud: 699630 Longitud: 4597780 Cota: 195

Secuencia cultural:

Según sus prospectores estaríamos ante una villa romana. En las prospecciones llevadas a cabo en el año 2000 solo se localiza un fragmento de TSH

Cavadas, Las FUENTES DE EBRO

1-ARQ-ZAR-017-115-015 (50-115-0017)

Latitud: 700781 Longitud: 4598539 Cota: 180

Secuencia cultural:

Hallazgo de estructuras y un algibe de forma rectangular con material escaso y muy fragmentado de mitad de siglo I d.C. hasta finales del siglo II d.C.

Referencias:

Ferreruel Gonzalvo, A. y Simón, Mª P. 1995 "Informe de las prospecciones arqueológicas realizadas en 1995 en el tt.mm de Fuentes de Ebro, El Burgo de Ebro y Zaragoza" Informe entregado en el Gobierno de Aragón

Azanicas FUENTES DE EBRO

1-ARQ-ZAR-017-115-016 (50-115-0018)

Latitud: 696170 Longitud: 4598860 Latitud: 697186.15 Longitud: 4598274.03 Cota: 180 Latitud: 696975 Longitud: 4598650 Cota: 180
Latitud: 6971.0000 Longitud: 4598529 Cota: 200

Secuencia cultural:

Cronología prerromana (s. II a. C.-s. I a. C.)

Cruz de Piedra, La FUENTES DE EBRO

1-ARQ-ZAR-017-115-017 (50-115-0019)

Latitud: 699000 Longitud: 4597800 Cota: 180 Latitud: 699250 Longitud: 4598160 Cota: 190

Secuencia cultural:

Necrópolis romana: los inicios en torno al cambio de era y el final en una etapa tardía (siglos I-V d. C.).

Ginestar I FUENTES DE EBRO

1-ARQ-ZAR-017-115-018 (50-115-0020)

Latitud: 703018 Longitud: 4597588 Cota: 170

Secuencia cultural:

Yacimiento satélite de la Corona de explotación del territorio. Siglos II-I a.C.

Ginestar II FUENTES DE EBRO

1-ARQ-ZAR-017-115-019 (50-115-0021)

Latitud: 703018 Longitud: 4597450 Cota: 168

Secuencia cultural:

Pequeño yacimiento de cronología republicana que estaría en función de la ciudad ubicada en la Corona I

Ginestar III FUENTES DE EBRO

1-ARQ-ZAR-017-115-020 (50-115-0022)

Latitud: 703115 Longitud: 4597072 Cota: 170

Secuencia cultural:

Con respecto al material se le asigna una cronología romana entre el siglo I y II d.C.

Corona II, La FUENTES DE EBRO

1-ARQ-ZAR-017-115-021 (50-115-0023)

Latitud: 703587 Longitud: 4595150 Cota: 180

Secuencia cultural:

Pequeño asentamiento (villae?) romana imperial de los S. I-III d.C.

Fandega, La FUENTES DE EBRO

1-ARQ-ZAR-017-115-022 (50-115-0024)

Latitud: 703920 Longitud: 4594910 Latitud: 703837 Longitud: 4594910 Cota: 170

Secuencia cultural:

Cronología: Bronce final.

Camino del Baño FUENTES DE EBRO

1-ARQ-ZAR-017-115-023 (50-115-0025)

Latitud: 698712 Longitud: 4598500 Cota: 190

Secuencia cultural:

Prehistoria

Bardina I, La FUENTES DE EBRO

1-ARQ-ZAR-017-115-024 (50-115-0026)

Latitud: 695687 Longitud: 4597937 Cota: 250

Secuencia cultural:

Bronce Medio

Bardina II, La FUENTES DE EBRO

1-ARQ-ZAR-017-115-025 (50-115-0027)

Latitud: 695450 Longitud: 4597750 Cota: 250

Secuencia cultural:

Yacimiento romano-imperial. Siglos I-II d.C.

Barrada II, La FUENTES DE EBRO

1-ARQ-ZAR-017-115-026 (50-115-0028)

Latitud: 695707 Longitud: 4597421 Cota: 240

Secuencia cultural:

Asentamiento de cronología ibérica con algo de material romano republicano. Siglos II-I a.C.

Barrada III, La FUENTES DE EBRO

1-ARQ-ZAR-017-115-027 (50-115-0029)

Latitud: 695909 Longitud: 4597570 Cota: 225

Secuencia cultural:

Siglo II-I a.C.

Cabezo Morrudo I FUENTES DE EBRO, RODÉN

1-ARQ-ZAR-017-115-028 (50-115-0030)

Latitud: 696180 Longitud: 4596710 Cota: 302

Secuencia cultural:

Momento final de la Edad del hierro e inicio de época ibérica.

Cabezo Morrudo II FUENTES DE EBRO, RODÉN

1-ARQ-ZAR-017-115-029 (50-115-0031)

Latitud: 696080 Longitud: 4596860 Cota: 298

Secuencia cultural:

Momento final de la Edad del Hierro y principio de Epoca Ibérica.

Panteón Condes de Fuentes FUENTES DE EBRO

1-ARQ-ZAR-017-115-030 (CU) (50-115-0001-CU002)

Latitud: 697840 Longitud: 4598600

Referencias:

Lorenzo Lizalde, J.I., 1991i. "Excavación de La Iglesia parroquial de San Miguel de Fuentes de Ebro (Zaragoza): Exhumación del Panteón de los Condes de Fuentes". Arqueología Aragonesa 1986-1987, 10. Zaragoza. Págs 471-474

Torre, La FUENTES DE EBRO

1-ARQ-ZAR-017-115-031 (50-115-0032)

Latitud: 693775 Longitud: 4593000 Cota: 330

Secuencia cultural:

Cronología islámica.

Galerón I FUENTES DE EBRO

1-ARQ-ZAR-017-115-032 (50-115-0033)

Latitud: 695100 Longitud: 4595170 Cota: 311

Secuencia cultural:

Yacimiento al pie de un espolón de cronología hispánica

Lomas de Quinto FUENTES DE EBRO

1-ARQ-ZAR-017-115-033 (50-115-0034)

Latitud: 701465 Longitud: 4585130 Cota: 270

Secuencia cultural:

Materiales de cronología ibérica con algo de cerámica romana de época republicana.

Fallanas I FUENTES DE EBRO

1-ARQ-ZAR-017-115-034 (50-115-0035)

Latitud: 700270 Longitud: 4587680 Cota: 240 Latitud: 700270 Longitud: 4587687

Secuencia cultural:

Cronología romana Imperial.

Fallanas II FUENTES DE EBRO

1-ARQ-ZAR-017-115-035 (50-115-0036)

Secuencia cultural:

Material de cronología ibérica y romana. Siglos I a.C. y II d.C.

Valtonera FUENTES DE EBRO

1-ARQ-ZAR-017-115-036 (50-115-0037)

Latitud: 695910 Longitud: 4592770 Cota: 280

Secuencia cultural:

Materiales de cronología prehistórica y de épocas ibérica y romana.

Forado I, El FUENTES DE EBRO

1-ARQ-ZAR-017-115-037 (50-115-0038)

Latitud: 696350 Longitud: 4592530

Secuencia cultural:

Dos fragmento de T.S.H.

Forado II, El FUENTES DE EBRO

1-ARQ-ZAR-017-115-038 (50-115-0039)

Latitud: 697540 Longitud: 4594530 Cota: 250

Secuencia cultural:

Fragmento de T.S.H.

Cruz de Piedra II, La FUENTES DE EBRO

1-ARQ-ZAR-017-115-039 (50-115-0040)

Latitud: 698525 Longitud: 4598700 Cota: 180

Secuencia cultural:

Material arqueológico romano fechable hacia el siglo II d.C. Villae?

Cruz de Piedra III, La FUENTES DE EBRO

1-ARQ-ZAR-017-115-040 (50-115-0041)

Latitud: 698725 Longitud: 4598575 Cota: 180

Secuencia cultural:

Hallazgo de restos materiales romanos datables hacia los siglos I - II d.C.

Cruz de Piedra IV, La FUENTES DE EBRO

1-ARQ-ZAR-017-115-041 (50-115-0042)

Latitud: 698800 Longitud: 4598100

Secuencia cultural:

Yacimiento romano del siglo II d.C.

Finca de la Corona FUENTES DE EBRO

1-ARQ-ZAR-017-115-042 (50-115-0043)

Latitud: 700732 Longitud: 4596053 Cota: 210

Secuencia cultural:

Cerámica romana e ibérica

Referencias:

Ferreruela Gonzalvo, A. et alli, 2000. "Informe de las prospecciones arqueológicas realizadas en 2000 en los tt.mm. de Fuentes de Ebro, El Burgo de Ebro y Zaragoza" Informe entregado en el Gobierno de Aragón.

Purroyo FUENTES DE EBRO

1-ARQ-ZAR-017-115-043 (50-115-0044)

Latitud: 700993 Longitud: 4594978 Cota: 220

Secuencia cultural:

Yacimiento romano indiferenciado Fragmento de tegula o ladrillo

Cabezaz FUENTES DE EBRO, RODÉN

1-ARQ-ZAR-017-115-044 (50-115-0032)

Latitud: 695344 Longitud: 4596590 Cota: 250

Secuencia cultural:

Sílex y cerámica a mano de cronología indeterminada y restos de cerámica moderna indiferenciada

Cabezaz II FUENTES DE EBRO, RODÉN

1-ARQ-ZAR-017-115-045 (50-115-0033)

Latitud: 695395 Longitud: 4596643 Cota: 245

Secuencia cultural:

Cerámica a torno de cronología indeterminada

Referencias:

Ferreruela Gonzalvo, A. et alli, 2000. "Informe de las prospecciones arqueológicas realizadas en 2000 en los tt.mm. de Fuentes de Ebro, El Burgo de Ebro y Zaragoza" Informe entregado en el Gobierno de Aragón.

Planterón FUENTES DE EBRO, RODÉN

1-ARQ-ZAR-017-115-046 (50-115-0034)

Latitud: 694975 Longitud: 4596420 Cota: 250

Secuencia cultural:

Materiales ibéricos de cronología indeterminada

Referencias:

Ferreruela Gonzalvo, A. et alli, 2000. "Informe de las prospecciones arqueológicas realizadas en 2000 en los tt.mm. de Fuentes de Ebro, El Burgo de Ebro y Zaragoza" Informe entregado en el Gobierno de Aragón

Planterón II FUENTES DE EBRO, RODÉN

1-ARQ-ZAR-017-115-047 (50-115-0046)

Latitud: 694937 Longitud: 4596342 Cota: 260

Secuencia cultural:

Cerámicas ibéricas y alguna romana de cronología indeterminada

Planterón III FUENTES DE EBRO, RODÉN

1-ARQ-ZAR-017-115-048 (50-115-0035)

Latitud: 694743 Longitud: 4596400 Cota: 260

Secuencia cultural:

Cerámicas ibéricas

Referencias:

Ferreruela Gonzalvo, A. et alli, 2000. "Informe de las prospecciones arqueológicas realizadas en 2000 en los tt.mm. de Fuentes de Ebro, El Burgo de Ebro y Zaragoza" Informe entregado en el Gobierno de Aragón

Planterón IV FUENTES DE EBRO, RODÉN

1-ARQ-ZAR-017-115-049 (50-115-0036)

Latitud: 694992 Longitud: 4596211 Cota: 255

Secuencia cultural:

Cerámicas ibéricas y a mano de cronología indeterminada. Materiales del Bronce Final-Hierro I o Protoibérico

Referencias:

Ferreruela Gonzalvo, A. et alli, 2000. "Informe de las prospecciones arqueológicas realizadas en 2000 en los tt.mm. de Fuentes de Ebro, El Burgo de Ebro y Zaragoza" Informe entregado en el Gobierno de Aragón

El Cabezar-Refoyo FUENTES DE EBRO, RODÉN

1-ARQ-ZAR-017-115-050 (50-115-0037)

Latitud: 695055 Longitud: 4596163 Cota: 266

Secuencia cultural:

Asentamiento que posee dos fases diferenciadas, una anterior del Bronce Final-Hierro I con cerámica a mano (acanalada), y la posterior enmarcable dentro del Ibérico Pleno

Refoyo II FUENTES DE EBRO, RODÉN

1-ARQ-ZAR-017-115-051 (50-115-0038)

Latitud: 695012 Longitud: 4595996 Cota: 250

Secuencia cultural:

Cerámica ibérica y a mano de cronología indeterminada

Refoyo III FUENTES DE EBRO, RODÉN

1-ARQ-ZAR-017-115-052 (50-115-0039)

Latitud: 695007 Longitud: 4595135 Cota: 250

Secuencia cultural:

Cerámica a mano (Hierro I CC.UU. o Hierro II Protoibérico) y cerámica ibérica a torno

Refoyo IV FUENTES DE EBRO, RODÉN

1-ARQ-ZAR-017-115-053 (50-115-0040)

Latitud: 695049 Longitud: 4596079 Cota: 250

Secuencia cultural:

Cerámica a mano del Bronce Final-Hierro I

Refoyo V FUENTES DE EBRO, RODÉN

1-ARQ-ZAR-017-115-054 (50-115-0041)

Latitud: 695077 Longitud: 4596295 Cota: 250

Secuencia cultural:

Base de molino rotatorio de cronología indeterminada

Refoyo VI FUENTES DE EBRO, RODÉN

1-ARQ-ZAR-017-115-055 (50-115-0042)

Latitud: 695046 Longitud: 4596077 Cota: 250

Secuencia cultural:

Hallazgo aislado de un molino barquiforme y un frag. de cerámica a mano

Virgen, La FUENTES DE EBRO, RODÉN

1-ARQ-ZAR-017-115-056 (50-115-0043)

Latitud: 694962 Longitud: 4595990 Cota: 260

Secuencia cultural:

Cerámicas ibéricas y romanas, de cronología indeterminada (ss. II-I a.C.). Tumbas de lajas de cronología indeterminada

Fenogero FUENTES DE EBRO, RODÉN

1-ARQ-ZAR-017-115-057 (50-115-0044)

Latitud: 694806 Longitud: 4596007 Cota: 260

Secuencia cultural:

Cerámica ibérica de cronología indeterminada

Referencias:

Ferreruela Gonzalvo, A. et alii, 2000. "Informe de las prospecciones arqueológicas realizadas en 2000 en los tt.mm. de Fuentes de Ebro, El Burgo de Ebro y Zaragoza" Informe entregado en el Gobierno de Aragón

Molín FUENTES DE EBRO, RODÉN

1-ARQ-ZAR-017-115-058 (50-115-0045)

Latitud: 694574 Longitud: 4595363 Cota: 255

Secuencia cultural:

Cerámica ibérica y algún fragmento de cerámica romana de importación

Azurio, El FUENTES DE EBRO

1-ARQ-ZAR-017-115-059 (50-115-0045)

Latitud: 696329 Longitud: 4597835 Cota: 220

Secuencia cultural:

Yacimiento romano-medieval de funcionalidad indeterminada

Bardina III, La FUENTES DE EBRO

1-ARQ-ZAR-017-115-060 (50-115-0046)

Latitud: 696400 Longitud: 4598140 Cota: 230

Secuencia cultural:

Posible enterramiento romano de cronología indeterminada

Bardina IV, La FUENTES DE EBRO

1-ARQ-ZAR-017-115-061 (50-115-0047)

Latitud: 696209 Longitud: 4597911 Cota: 230

Secuencia cultural:

Hallazgo aislado indeterminado: objeto de alabastro con rostro humano grabado

Bardina V, La FUENTES DE EBRO

1-ARQ-ZAR-017-115-062 (50-115-0048)

Latitud: 696184 Longitud: 4597803 Cota: 230

Secuencia cultural:

Necrópolis romana de cronología imperial (siglo II-III d.C.) asociada a un posible asentamiento

Bardina VI, La FUENTES DE EBRO

1-ARQ-ZAR-017-115-063 (50-115-0049)

Latitud: 695561 Longitud: 4597643 Cota: 250

Secuencia cultural:

Hallazgo aislado de un fragmento cerámico a mano

Molín II FUENTES DE EBRO, RODÉN

1-ARQ-ZAR-017-115-064 (50-115-0046)

Latitud: 694624 Longitud: 4595455 Cota: 256

Secuencia cultural:

Cerámica a torno medieval-moderna

Molín III FUENTES DE EBRO, RODÉN

1-ARQ-ZAR-017-115-065 (50-115-0047)

Latitud: 694665 Longitud: 4595505 Cota: 250

Secuencia cultural:

Yacimiento medieval-moderno de funcionalidad indiferenciada

Molín IV FUENTES DE EBRO, RODÉN

1-ARQ-ZAR-017-115-066 (50-115-0048)

Latitud: 694763 Longitud: 4595512 Cota: 250

Secuencia cultural:

Yacimiento medieval-moderno de tipología sin determinar

Balsa de Valdecara FUENTES DE EBRO

1-ARQ-ZAR-017-115-067 (50-115-0050)

Latitud: 700300 Longitud: 4588050 Cota: 235

Secuencia cultural:

Hallazgo aislado de una punta de flecha lítica de pedúnculo y aletas

Valdecara I FUENTES DE EBRO

1-ARQ-ZAR-017-115-068 (50-115-0051)

Latitud: 700753 Longitud: 4588342 Cota: 240

Secuencia cultural:

Hallazgo aislado de una punta lítica pedunculada Eneolítica sobre sílex tabular

Valdecara II. FUENTES DE EBRO

1-ARQ-ZAR-017-115-069 (50-115-0052)

Latitud: 700339 Longitud: 4588819 Cota: 225

Secuencia cultural:

Anilla de bronce de cronología indeterminada

Valdecara III. FUENTES DE EBRO

1-ARQ-ZAR-017-115-070 (50-115-0053)

Latitud: 700266 Longitud: 4588276 Cota: 240

Secuencia cultural:

Cerámica a mano y a torno de cronología indeterminada

Valdecara IV. FUENTES DE EBRO

1-ARQ-ZAR-017-115-071 (50-115-0054)

Latitud: 700421 Longitud: 4589144 Cota: 220

Secuencia cultural:

Yacimiento musulmán sobre una pequeña loma

Valdecara V. FUENTES DE EBRO

1-ARQ-ZAR-017-115-072 (50-115-0055)

Latitud: 700974 Longitud: 4588596 Cota: 242

Secuencia cultural:

Asentamiento del Bronce Final-Hierro I sobre un cerro testigo y laderas

Valdecara VI. FUENTES DE EBRO

1-ARQ-ZAR-017-115-073 (50-115-0056)

Latitud: 700281 Longitud: 4589248 Cota: 220

Secuencia cultural:

Esquírla de sílex encontrada en una pequeña loma de arcilla

P.K. 1+900-1+940: Línea de trincheras FUENTES DE EBRO

1-ARQ-ZAR-017-115-074 (50-115-0057)

Latitud: 696360 Longitud: 4598565

Secuencia cultural:

Trinchera de las líneas defensivas republicanas durante la Guerra Civil (1936-1939)

Referencias:

Oñate Baztán, P. 2002. "Informe del estudio arqueológico para el proyecto de construcción de la N-232 de Vinaroz a Santander. P.K 208 a 212. Tramo: Variante de Fuentes de Ebro (Zaragoza). Informe entregado en el Gobierno de Aragón

P.K. 3+590-3+670: Línea de trincheras FUENTES DE EBRO

1-ARQ-ZAR-017-115-075 (50-115-0058)

Latitud: 697210 Longitud: 4597285

Secuencia cultural:

Trinchera de las líneas defensivas republicanas durante la Guerra Civil (1936-1939). Presenta varias galerías subterráneas, actualmente derrumbadas, con sección de lomo de asno

Referencias:

Oñate Baztán, P. 2002. "Informe del estudio arqueológico para el proyecto de construcción de la N-232 de Vinaroz a Santander. P.K 208 a 212. Tramo: Variante de Fuentes de Ebro (Zaragoza). Informe entregado en el Gobierno de Aragón

P.K. 3+740-3+840: Línea de trincheras FUENTES DE EBRO

1-ARQ-ZAR-017-115-076 (50-115-0059)

Latitud: 697326 Longitud: 4597324

Secuencia cultural:

Trinchera de las líneas defensivas republicanas durante la Guerra Civil (1936-1939). Se encuentran en una zona en la que se han realizado varios desmontes y movimientos de tierra, por lo que se pueden observar sus secciones claramente en los perfiles resultantes

Referencias:

Oñate Baztán, P. 2002. "Informe del estudio arqueológico para el proyecto de construcción de la N-232 de Vinaroz a Santander. P.K 208 a 212. Tramo: Variante de Fuentes de Ebro (Zaragoza). Informe entregado en el Gobierno de Aragón

P.K. 5+450-5+520: Línea de trincheras FUENTES DE EBRO

1-ARQ-ZAR-017-115-077 (50-115-0060)

Latitud: 698964 Longitud: 4597445

Secuencia cultural:

Pequeño cerro testigo en cuya cumbre se observa una línea de trinchera de las tropas republicanas durante la Guerra Civil (1936-1939).
Presenta varias galerías subterráneas, actualmente derrumbadas, con sección de lomo de asno

Referencias:

Oñate Baztán, P. 2002. "Informe del estudio arqueológico para el proyecto de construcción de la N-232 de Vinaroz a Santander. P.K 208 a 212. Tramo: Variante de Fuentes de Ebro (Zaragoza). Informe entregado en el Gobierno de Aragón

Val de la Corona FUENTES DE EBRO

1-ARQ-ZAR-017-115-078 (50-115-0061)

Latitud: 698586 Longitud: 4597544 Cota: 205

Secuencia cultural:

Hallazgo lítico aislado de cronología prehistórica

Galerón II FUENTES DE EBRO

1-ARQ-ZAR-017-115-079 (50-115-0062)

Latitud: 695175 Longitud: 4595100 Cota: 321

Secuencia cultural:

Puesto de control y vigilancia del territorio en época islámica

Posición Fuentes de Ebro FUENTES DE EBRO

1-ARQ-ZAR-017-115-080 (50-115-0063)

Latitud: 696209 Longitud: 4598436

Secuencia cultural:

Época contemporánea. Guerra Civil (1936-1939)

Referencias:

Inédita

Valdompere FUENTES DE EBRO

1-ARQ-ZAR-017-115-081 (50-115-0064)

Latitud: 701235 Longitud: 4590340

Secuencia cultural:

Época medieval

Fortines en el Simón. FUENTES DE EBRO

1-ARQ-ZAR-017-115-082

Latitud: 693209 Longitud: 4602989 Latitud: 693121 Longitud: 4603853 Latitud: 693486 Longitud: 4603379

Lomas atrincheradas FUENTES DE EBRO

1-ARQ-ZAR-017-115-083

Latitud: 698632 Longitud: 4595377 Latitud: 699347 Longitud: 4596688 Latitud: 697734 Longitud: 4597302 Latitud: 697870 Longitud: 4597333

Secuencia cultural:

Vestigios de la Guerra Civil.

Referencias:

MARTÍNEZ DE BAÑOS, F.; PÉREZ ESTEBAN, Pedro. *Vestigios de la Guerra Civil en Aragón: Zaragoza..* [s.l.]: Gobierno de Aragón, 2009.

Rodén FUENTES DE EBRO, RODÉN

1-ARQ-ZAR-017-115-084 (CU)

Latitud: 696000 Longitud: 4596700

Secuencia cultural:

Vestigios de la Guerra Civil.

Referencias:

MARTÍNEZ DE BAÑOS, F.; PÉREZ ESTEBAN, Pedro. *Vestigios de la Guerra Civil en Aragón: Zaragoza..* [s.l.]: Gobierno de Aragón, 2009.

Trincheras FUENTES DE EBRO, RODÉN

1-ARQ-ZAR-017-115-085

Latitud: 696240 Longitud: 4596649 Latitud: 696551 Longitud: 4596304

Secuencia cultural:

Vestigios de la Guerra Civil.

Referencias:

MARTÍNEZ DE BAÑOS, F.; PÉREZ ESTEBAN, Pedro. *Vestigios de la Guerra Civil en Aragón: Zaragoza..* [s.l.]: Gobierno de Aragón, 2009.

Fosa común desaparecida FUENTES DE EBRO

1-ARQ-ZAR-017-115-086

Referencias:
El pasado oculto. Fascismo y violencia en Aragón 1936-1939. [s.l.]: [s.n.], [s.a.].

Peñarroya I JAULÍN

1-ARQ-ZAR-017-131-001 (50-131-0002)

Latitud: 668750 Longitud: 4591200 Cota: 560

Secuencia cultural:

Hábitat del Eneolítico - Bronce Antiguo.

Referencias:

Royo, J.I. et alii, 1997. "El yacimiento campaniforme de Peñarroya. Jaulín (Zaragoza)". *Arqueología Aragonesa* 1993, 20. Zaragoza. Págs 37-44

Peñarroya II JAULÍN

1-ARQ-ZAR-017-131-002 (50-131-0003)

Latitud: 668700 Longitud: 4591100 Cota: 520

Secuencia cultural:

Enclave del Eneolítico-Bronce Antiguo.

Referencias:

Royo, J.I. et alii, 1997. "El yacimiento campaniforme de Peñarroya. Jaulín (Zaragoza)". *Arqueología Aragonesa* 1993, 20. Zaragoza. Págs 37-44

Vértice parapetos JAULÍN

1-ARQ-ZAR-017-131-003 (50-131-0004)

Latitud: 668801 Longitud: 4585468 Cota: 750

Secuencia cultural:

Época contemporánea. Guerra Civil (1936-1939)

Referencias:

Inédita

Búnker de Jaulín JAULÍN

1-ARQ-ZAR-017-131-004 (50-131-0005)

Latitud: 669040 Longitud: 4585611 Cota: 730

Secuencia cultural:

Búnker de la Guerra Civil (1936-1939)

Referencias:

Inédita

Trincheras JAULÍN

1-ARQ-ZAR-017-131-005 (50-131-0006)

Latitud: 673385 Longitud: 4586540 Cota: 690-700

Secuencia cultural:

Guerra Civil (1936-1939)

Referencias:

Inédita

Los Collados JAULÍN

1-ARQ-ZAR-017-131-006 (50-206-0042)

Latitud: 666090 Longitud: 4591581

Secuencia cultural:

Poblado en altura del Bronce Medio-Antiguo

Cuesta Blanca JAULÍN

1-ARQ-ZAR-017-131-007 (50-206-0042)

Latitud: 666162 Longitud: 4591706

Secuencia cultural:

Yacimiento de industria lítica moderno-contemporáneo

Posiciones nacionales JAULÍN

1-ARQ-ZAR-017-131-008

Latitud: 668801 Longitud: 4585468 Cota: 750

Secuencia cultural:

Vestigios de la Guerra Civil.

Referencias:

 MARTÍNEZ DE BAÑOS, F.; PÉREZ ESTEBAN, Pedro. *Vestigios de la Guerra Civil en Aragón: Zaragoza..* [s.l.]: Gobierno de Aragón, 2009.

Fosa común desaparecida 1 JAULÍN

1-ARQ-ZAR-017-131-009

Referencias:
El pasado oculto. Fascismo y violencia en Aragón 1936-1939 . [s.l.]: [s.n.], [s.a.].

Fosa común desaparecida 2 JAULÍN

1-ARQ-ZAR-017-131-010

Lugar Viejo II MARÍA DE HUERVA

1-ARQ-ZAR-017-163-001 (50-163-0003)

Latitud: 667950 Longitud: 4600100 Cota: 340

Secuencia cultural:

Villae romana

Referencias:

 BURILLO MOZOTA, Francisco. Yacimientor romanos de los valles del Huerva y Jiloca Medio. *Atlas de prehistoria de Arqueología Aragonesa I*. 1980 p. 165.

Lugar Viejo MARÍA DE HUERVA

1-ARQ-ZAR-017-163-002 (50-163-0002)

Latitud: 667900 Longitud: 4600150 Cota: 340

Secuencia cultural:

Edad del Bronce

Referencias:

 BURILLO MOZOTA, Francisco. Hallazgos de la Primera Edad del Hierro en el curso final de LA Huerva (Zaragoza). *Bajo Aragón Prehistoria* . Caspe, 1981 , nº 3, p. 63-82.

 BURILLO MOZOTA, Francisco. Yacimientos romanos imperiales en los valles de la Huerva y Jiloca Medio. *Atlas de Prehistoria y Arqueología Aragonesa*. nº 1, p. 165.

 LORENZO LIZALDE, José Ignacio. El Patrimonio Arqueológico de María de Huerva. *Revista Al-Marya*. 2004 p. 10-12.

Plano, El MARÍA DE HUERVA

1-ARQ-ZAR-017-163-003 (50-163-0004)

Latitud: 666343 Longitud: 4598880 Cota: 345

Referencias:

 BURILLO MOZOTA, Francisco. Yacimientor romanos de los valles del Huerva y Jiloca Medio. *Atlas de prehistoria de Arqueología Aragonesa I*. 1980 p. 165.

Valeja de San Pez MARÍA DE HUERVA

1-ARQ-ZAR-017-163-004 (50-163-0005)

Latitud: 668170 Longitud: 4601700 Cota: 320

Secuencia cultural:

Asentamiento del Bronce final o Campos de urnas del Hierro de los s. VIII-VII a.C., que será arrasado posteriormente por la ocupación de una villa rústica romana durante los s. I d.C. al IV d.C.

Referencias:

BURILLO MOZOTA, Francisco. Yacimiento de los valles del Huerva y Jiloca Medio. *Atlas de prehistoria de Arqueología Aragonesa I*. 1980 p. 165.

ROYO GUILLÉN, J. I. Excavación de urgencia en Valeja de San Pez (María de Huerva, Zaragoza). *Arqueología Aragonesa 1988-89*. ZARAGOZA, 1991 p. 533-538.

Castillo, El MARÍA DE HUERVA

1-ARQ-ZAR-017-163-005 (50-163-0006)

Latitud: 667835 Longitud: 4599996

Secuencia cultural:

Edad Media

Figura jurídica:

BIEN DE INTERÉS CULTURAL

Referencias:

GUITART APARICIO, Cristóbal. *Castillos de Aragón I*, 4. Zaragoza. [s.l.]: [s.n.], 1986.

LORENZO LIZALDE, José Ignacio. El Castillo de María. *Revista Al-Marya*. Zaragoza, 2004 p. 4-7.

SOUTO LASALA, J.A. De nuevo sobre musulmanes y mudéjares en el valle del Huerva (Zaragoza): Consideraciones en torno a los topónimos Novells, María y Cadrete. *Estudios de la Edad Media de la Corona de Aragón*. Zaragoza, 1982 p. 7-18.

Lugar Viejo III MARÍA DE HUERVA

1-ARQ-ZAR-017-163-006 (50-163-0010)

Latitud: 667390 Longitud: 4599532

Secuencia cultural:

Edad Media-Edad Moderna

Referencias:

LORENZO LIZALDE, José Ignacio. El Castillo de María. *Revista Al-Marya*. Zaragoza, 2004 p. 4-7.

LORENZO LIZALDE, José Ignacio. El Patrimonio Arqueológico de María de Huerva. *Revista Al-Marya*. 2004 p. 10-12.

SOUTO LASALA, J.A. De nuevo sobre musulmanes y mudéjares en el valle del Huerva (Zaragoza): Consideraciones en torno a los topónimos Novells, María y Cadrete. *Estudios de la Edad Media de la Corona de Aragón*. Zaragoza, 1982 p. 7-18.

Alfar de Lugar Viejo MARÍA DE HUERVA

1-ARQ-ZAR-017-163-007 (50-163-0008)

Latitud: 667831 Longitud: 4600090

Secuencia cultural:

Alfares del siglo XVI

Referencias:

LORENZO LIZALDE, José Ignacio. El Castillo de María. *Revista Al-Marya*. Zaragoza, 2004 p. 4-7.

LORENZO LIZALDE, José Ignacio. El Patrimonio Arqueológico de María de Huerva. *Revista Al-Marya*. 2004 p. 10-12.

PALOMAR LLORENTE, M^a Elisa. Informe de la primera Campaña de excavaciones arqueológicas en Lugar Viejo (María de Huerva, Zaragoza). *Museo de Zaragoza*. Zaragoza, 1987, n^o Boletín 6, p. 164-165.

PALOMAR LLORENTE, M^a Elisa. Primera campaña de excavaciones en Lugar Viejo (María de Huerva, Zaragoza). *Arqueología Aragonesa 1987*. Zaragoza, 1990

PALOMAR LLORENTE, M^a Elisa; VILADÉS CASTILLO, J.M. Informe preliminar de la primera Campaña de excavaciones arqueológicas en Lugar Viejo (María de Huerva, Zaragoza): Dos hornos de cerámica del s. XVI. *Boletín de Arqueología Medieval*. Madrid, 1988, n^o 2, p. 153-160.

Cabezo Gorra de la Visera MARÍA DE HUERVA

1-ARQ-ZAR-017-163-008 (50-163-0009)

Latitud: 666563 Longitud: 4596545 Cota: 487

Secuencia cultural:

Edad del Bronce-Edad del hierro

Referencias:

 PELLICER CATALÁN, M.. Informe-diario de una prospección por el río Huerva. *Caesaraugusta. Publicaciones del Seminario de Arqueología y Numismática Aragonesas*. Zaragoza, 1957, nº 9-10, p. 10.

 ROYO GUILLÉN, J. I. Informe sobre la instalación de un grupo escultórico en el Cabezo de la Gorra de Visera y su posible impacto en el yacimiento arqueológico. *Gobierno de Aragón*. 1990

Necrópolis del Cementerio MARÍA DE HUERVA

1-ARQ-ZAR-017-163-009 (50-163-0007)

Latitud: 667871 Longitud: 4600100

Secuencia cultural:

Necrópolis con sarcófagos de piedra de amplio espectro cronológico, desde un momento Tardorromano o hispanovisigodo. Sobre ella se superpone un hábitat islámico.

Referencias:

 LORENZO LIZALDE, José Ignacio. El Patrimonio Arqueológico de María de Huerva. *Revista Al-Marya*. 2004 p. 10-12.

 VILADÉS CASTILLO, J.M. Necrópolis de María de Huerva. Memoria Final. *Informe entregado en el Gobierno de Aragón*. 2002

Parque de la Calle del Medio MARÍA DE HUERVA

1-ARQ-ZAR-017-163-010 (CU) (50-163-0001-CU002)

Latitud: 667380 Longitud: 4600736

Secuencia cultural:

Materiales descontextualizados del s. XVII-XVIII

Iglesia Parroquial MARÍA DE HUERVA

1-ARQ-ZAR-017-163-011 (CU) (50-163-0001-CU001)

Latitud: 667181 Longitud: 4600521

Secuencia cultural:

Barroca. Siglo XVIII (1761)

Referencias:

 MANRIQUE, E.; ABADÍA, A.R. Las Lápidas funerarias de cerámica que se conservan en María de Huerva". *Revista Al-Marya*. 2005 p. 13-17.

1 (Plano Autovía. Hoja 1001) MARÍA DE HUERVA

1-ARQ-ZAR-017-163-012 (50-163-0011)

Latitud: 665000 Longitud: 4599200

Secuencia cultural:

Un fragmento aislado de cerámica a mano

Referencias:

 CEBOLLA BERLANGA, José Luis. Informe de las prospecciones arqueológicas sobre el trazado de la autovía de Levante a Francia por Aragón. Tramo María de Huerva-Zaragoza. *Informe entregado en el Gobierno de Aragón*. 1999

Vizcantón MARÍA DE HUERVA

1-ARQ-ZAR-017-163-013 (50-163-0012)

Latitud: 665100 Longitud: 4599300 Cota: 370

Secuencia cultural:

Abundantes fragmentos cerámicos celibéricos a torno de cocción oxidante. No se han detectado restos constructivos asociados.

Referencias:

 CEBOLLA BERLANGA, José Luis. Informe de las prospecciones arqueológicas sobre el trazado de la autovía de Levante a Francia por Aragón. Tramo María de Huerva-Zaragoza. *Informe entregado en el Gobierno de Aragón*. 1999

COL. HUER. A2 MARÍA DE HUERVA

1-ARQ-ZAR-017-163-014 (50-163-0018)

Latitud: 665855 Longitud: 4598898

Secuencia cultural:

Villa rústica romana

Referencias:

 VILADÉS CASTILLO, J.M. Asistencia técnica para el proyecto de construcción del colector de aguas residuales en el río Huerva (Zaragoza). Evaluación y medidas correctoras del impacto ambiental sobre el patrimonio arqueológico, arquitectónico, histórico y etnológico. *Informe entregado en el Gobierno de Aragón*. 2001

 VILADÉS CASTILLO, J.M. Memoria final de la asistencia para el control, seguimiento y corrección del impacto ambiental sobre el patrimonio cultural en la fase de construcción de la red de saneamiento del río Huerva. Colector del Huerva. Tramo: Mezalocha-Zaragoza. *Informe entregado en el Gobierno de Aragón*. 2001

Yac. 3. Autovía María de Huerva-Zaragoza MARÍA DE HUERVA

1-ARQ-ZAR-017-163-015 (50-163-0019)

Latitud: 668300 Longitud: 4602200 Cota: 360

Secuencia cultural:

Al pie de una ladera se localizaron en superficie una piedra de fusil y diversos elementos líticos sin retocar

Yac. 4. Autovía María de Huerva-Zaragoza MARÍA DE HUERVA

1-ARQ-ZAR-017-163-016 (50-163-0020)

Latitud: 668600 Longitud: 4602500 Cota: 350

Secuencia cultural:

Industria lítica de cronología indeterminada

Cerro de San Antonio MARÍA DE HUERVA

1-ARQ-ZAR-017-163-017 (50-163-0021)

Secuencia cultural:

Villa Alto Imperial

Posada MARÍA DE HUERVA

1-ARQ-ZAR-017-163-018 (CU) (50-163-0001-CU003)

Latitud: 667161 Longitud: 4600760

Secuencia cultural:

Edificio histórico "La venta de María", construida en 1794 por el Conde de Fuentes

Referencias:

 ONA GONZÁLEZ, José Luis. *Goya y su familia en Zaragoza*. Zaragoza: Institución Fernando el Católico, 1987.

Casa Grande MARÍA DE HUERVA

1-ARQ-ZAR-017-163-019 (CU) (50-163-0001-CU004)

Latitud: 667333 Longitud: 4600547

Secuencia cultural:

Edificio civil de María de Huerva del siglo XVII-XVIII, exponente de la arquitectura tradicional aragonesa

Referencias:

 LORENZO LIZALDE, José Ignacio. El Patrimonio Arqueológico de María de Huerva. *Revista Al-Marya*. 2004 p. 10-12.

Barranco Las Lenas I MARÍA DE HUERVA

1-ARQ-ZAR-017-163-020 (50-163-0022)

Latitud: 665258 Longitud: 4598685

Secuencia cultural:

Época romana

Referencias:

 LORENZO LIZALDE, José Ignacio. El Patrimonio Arqueológico de María de Huerva. *Revista Al-Marya*. 2004 p. 10-12.

Barranco Las Lenas II MARÍA DE HUERVA

1-ARQ-ZAR-017-163-021 (50-163-0023)

Latitud: 665536 Longitud: 4597754

Secuencia cultural:

Villa romana

Calzada romana MARÍA DE HUERVA

1-ARQ-ZAR-017-163-022 (50-163-0024)

Latitud: 666866 Longitud: 4600362

Secuencia cultural:

Calzada romana

Referencias:LORENZO LIZALDE, José Ignacio. El Patrimonio Arqueológico de María de Huerva. *Revista Al-Marya*. 2004 p. 10-12.**Fosa del Barranco Las Canales MARÍA DE HUERVA**

1-ARQ-ZAR-017-163-023 (50-163-0025)

Latitud: 667578 Longitud: 4601368

Secuencia cultural:

Fosa de la Guerra Civil española (1936-1939)

Cabezo Sillón MARÍA DE HUERVA

1-ARQ-ZAR-017-163-024 (50-163-0025)

Latitud: 668107 Longitud: 4598157

Secuencia cultural:

Punto de vigilancia y control del Bronce Final

Referencias:LORENZO LIZALDE, José Ignacio. El Patrimonio Arqueológico de María de Huerva. *Revista Al-Marya*. 2004 p. 10-12.LORENZO LIZALDE, José Ignacio. Prospección Arqueológica del tt.mm de María de Huerva para la delimitación de los yacimientos arqueológicos y su entorno de protección para el PGOU". *Gobierno de Aragón*. 2005**Necrópolis del Lugar Viejo MARÍA DE HUERVA**

1-ARQ-ZAR-017-163-025 (50-163-0026)

Latitud: 666843 Longitud: 4600105

Secuencia cultural:

Necrópolis islámica

Referencias:LORENZO LIZALDE, José Ignacio. El Patrimonio Arqueológico de María de Huerva. *Revista Al-Marya*. 2004 p. 10-12.**291207_2 MARÍA DE HUERVA**

1-ARQ-ZAR-017-163-026 (50-163-0025)

Latitud: 667950 Longitud: 4598137 Cota: 551

Secuencia cultural:

Hallazgo aislado del Bronce Final-Edad del Hierro

Referencias:PICAZO MILLÁN, J.V; FANLO LORÁS, J.; PÉREZ LAMBÁN, F.. Prospecciones arqueológicas en el río Huerva. *Gobierno de Aragón*. 2007**Lugar Viejo Necrópolis Hierro MARÍA DE HUERVA**

1-ARQ-ZAR-017-163-027 (50-163-0025)

Latitud: 6677892 Longitud: 4600238 Cota: 335

Secuencia cultural:

Enterramiento de la Edad del Hierro I

Referencias:BURILLO MOZOTA, Francisco. Hallazgos de la I Edad del Hierro en el curso final del Huerva. *Bajo Aragón Prehistoria*. 1980 , nº III,**Lugar Viejo IV MARÍA DE HUERVA**

1-ARQ-ZAR-017-163-028 (50-163-0025)

Latitud: 667851 Longitud: 4600284 Cota: 329

Secuencia cultural:

Tipo indeterminado. Material romano

Lugar Viejo V. MARÍA DE HUERVA

1-ARQ-ZAR-017-163-029 (50-163-0025)

Latitud: 667897 Longitud: 4600119 Cota: 351

Secuencia cultural:

Hallazgo aislado indeterminado

Lugar Viejo VI. MARÍA DE HUERVA

1-ARQ-ZAR-017-163-030 (50-163-0025)

Latitud: 667917 Longitud: 4600145 Cota: 352

Lugar Viejo VII. MARÍA DE HUERVA

1-ARQ-ZAR-017-163-031 (50-163-0025)

Latitud: 667961 Longitud: 4600029 Cota: 360

Secuencia cultural:

Hallazgo aislado prehistórico

Fosa común 1. MARÍA DE HUERVA

1-ARQ-ZAR-017-163-032 (50-123-0002)

Latitud: 667740 Longitud: 4601412 Cota: 336

Secuencia cultural:

Fosa de la Guerra Civil Española.

Referencias:
El pasado oculto. Fascismo y violencia en Aragón 1936-1939. Zaragoza. [s.l.]: [s.n.], 2001.

Fosa común 2. MARÍA DE HUERVA

1-ARQ-ZAR-017-163-033

Latitud: 667545 Longitud: 4601437 Cota: 371

Secuencia cultural:

Fosa de la Guerra Civil Española.

Nevero del conde. MARÍA DE HUERVA

1-ARQ-ZAR-017-163-034 (CU)

Latitud: 667318 Longitud: 4600873

Secuencia cultural:

Nevero del siglo XVII

Castellazos, Los. MEDIANA DE ARAGÓN

1-ARQ-ZAR-017-164-001 (50-164-0002)

Latitud: 690500 Longitud: 4592000 Cota: 376

Secuencia cultural:

Hábitat con dos niveles de ocupación: asentamiento y necrópolis de incineración perteneciente a Campos de Urnas del Hierro fechada a finales del siglo VI a.C.; y poblado del Ibérico Pleno y Tardío

Graneretas, Los. MEDIANA DE ARAGÓN

1-ARQ-ZAR-017-164-002 (50-164-0003)

Latitud: 690400 Longitud: 4592800 Cota: 300 Latitud: 689800 Longitud: 4592900

Referencias:

 Martín Bueno, M., 1970b. "Notas acerca de un yacimiento en la zona de Mediana de Aragón (Zaragoza)". *Caesaraugusta*, 33-34. Zaragoza. Págs 169-182

Cantalgallo. MEDIANA DE ARAGÓN

1-ARQ-ZAR-017-164-003 (50-164-0004)

Latitud: 694232 Longitud: 4594981 Cota: 270

Secuencia cultural:

Materiales dispersos de cronología medieval-moderna sobre loma aterrazada para el cultivo

Casetacría MEDIANA DE ARAGÓN

1-ARQ-ZAR-017-164-004 (50-164-0005)

Latitud: 694313 Longitud: 4594996 Cota: 260

Secuencia cultural:

Yacimiento de cronología medieval-moderna y funcionalidad no precisada

Ermita de la Magdalena MEDIANA DE ARAGÓN

1-ARQ-ZAR-017-164-005 (50-164-0006)

Latitud: 688375 Longitud: 4592290

Secuencia cultural:

Época contemporánea. Guerra Civil (1936-1939)

Referencias:

 MARTÍNEZ DE BAÑOS, F.; PÉREZ ESTEBAN, Pedro. *Vestigios de la Guerra Civil en Aragón: Zaragoza.* [s.l.]: Gobierno de Aragón, 2009.

Referencias:

, "Inédita".

Iglesia parroquial MEDIANA DE ARAGÓN

1-ARQ-ZAR-017-164-006 (CU) (50-164-0001-CU002)

Secuencia cultural:

Época medieval. Siglo XVI

Referencias:

Abad Ríos, F., "Catálogo monumental de España, Zaragoza, Madrid, 1957 vol. texto".

Fosa común 1 MEDIANA DE ARAGÓN

1-ARQ-ZAR-017-164-007 (50-123-0002)

Latitud: 692132 Longitud: 4593670 Cota: 292

Secuencia cultural:

Fosa de la Guerra Civil Española.

Referencias:
El pasado oculto. Fascismo y violencia en Aragón 1936-1939. Zaragoza. [s.l.]: [s.n.], 2001.

Fosa común 2 MEDIANA DE ARAGÓN

1-ARQ-ZAR-017-164-008 (50-123-0002)

Latitud: 689692 Longitud: 4591102 Cota: 342

Secuencia cultural:

Fosa de la Guerra Civil Española.

Fosa común 3 MEDIANA DE ARAGÓN

1-ARQ-ZAR-017-164-009 (50-123-0002)

Latitud: 691650 Longitud: 4593807 Cota: 293

Secuencia cultural:

Fosa de la Guerra Civil Española

Lomas atrincheradas MEDIANA DE ARAGÓN

1-ARQ-ZAR-017-164-010

Latitud: 690363 Longitud: 4591312

Secuencia cultural:

Vestigios de la Guerra Civil.

Referencias:

 MARTÍNEZ DE BAÑOS, F.; PÉREZ ESTEBAN, Pedro. *Vestigios de la Guerra Civil en Aragón: Zaragoza.* [s.l.]: Gobierno de Aragón, 2009.

Posiciones carretera de Belchite. MEDIANA DE ARAGÓN

1-ARQ-ZAR-017-164-011

Latitud: 691563 Longitud: 4596030 Latitud: 691090 Longitud: 4596309

Secuencia cultural:

Vestigios de la Guerra Civil.

Referencias:

 MARTÍNEZ DE BAÑOS, F.; PÉREZ ESTEBAN, Pedro. *Vestigios de la Guerra Civil en Aragón: Zaragoza.* [s.l.]: Gobierno de Aragón, 2009.

Fosa común desaparecida MEDIANA DE ARAGÓN

1-ARQ-ZAR-017-164-012

Cueva, La MOZOTA

1-ARQ-ZAR-017-180-001 (50-180-0002)

Latitud: 663350 Longitud: 4593100 Cota: 545 Latitud: 663159.91 Longitud: 4591992.95 Cota: 545

Secuencia cultural:

Hallazgo de una fibula

Referencias:

Burillo Mozota, F., 1980b. "XI. Yacimientos prehistóricos de los Valles de la Huerva y Jiloca Medio". Atlas de Prehistoria y Arqueología Aragonesa, I. Zaragoza. Págs 35

Burillo Mozota, F., 1981e. "Hallazgos de la I Edad del Hierro en el curso final de la Huerva". Bajo Aragón Prehistoria, III. Caspe. Págs 76-79

Hernández Vera, J.A., 1980c. "XVIII. Hallstatt. Fibulas, morillos, cerámica pintada y kermi". Atlas de Prehistoria y Arqueología Aragonesa, I. Zaragoza. Págs 60-61

Dehesa Cerrada MOZOTA

1-ARQ-ZAR-017-180-002 (50-180-0003)

Latitud: 661350 Longitud: 4594100 Cota: 440

Referencias:

Burillo Mozota, F., 1980a. El Valle Medio del Ebro en época ibérica. Zaragoza. Págs 45-46

Burillo Mozota, F., 1980c. "XXIV. Yacimientos ibéricos de los valles de la Huerva y Jiloca medio". Atlas de Prehistoria y Arqueología Aragonesa, I. Zaragoza. Págs 79

Vagos, Los MOZOTA

1-ARQ-ZAR-017-180-003 (50-180-0004)

Latitud: 660800 Longitud: 4594650 Cota: 380

Referencias:

Burillo Mozota, F., 1980a. El Valle Medio del Ebro en época ibérica. Zaragoza. Págs 47

Burillo Mozota, F., 1980c. "XXIV. Yacimientos ibéricos de los valles de la Huerva y Jiloca medio". Atlas de Prehistoria y Arqueología Aragonesa, I. Zaragoza. Págs 79

Las Sobregadas MOZOTA

1-ARQ-ZAR-017-180-004 (50-167-0004)

Latitud: 664021 Longitud: 4593247 Cota: 510

Secuencia cultural:

Estructura circular de época moderna

291207_8 MOZOTA

1-ARQ-ZAR-017-180-005 (50-297-0017-CU393)

Latitud: 6619886 Longitud: 4594796 Cota: 411

Secuencia cultural:

Tres núcleos dícoides y una lasca grande del Pleolítico Inferior-Medio

Barranco del Mojón IX MOZOTA

1-ARQ-ZAR-017-180-006 (50-297-0017-CU393)

Latitud: 662744 Longitud: 4595506 Cota: 400

Secuencia cultural:

Núcleo de aspecto levallois del Pleolítico Inferior-Medio

Barranco del Mojón VIII MOZOTA

1-ARQ-ZAR-017-180-007 (50-297-0017-CU393)

Latitud: 662610 Longitud: 4595563 Cota: 396

Secuencia cultural:

Cerámica a torno con arranque de asa de cronología indefinida

Barranco del Mojón VII MOZOTA

1-ARQ-ZAR-017-180-008 (50-297-0017-CU393)

Latitud: 662609 Longitud: 4595700 Cota: 395

Secuencia cultural:

Machacador prehistórico

Barranco del Mojón VI MOZOTA

1-ARQ-ZAR-017-180-009 (50-297-0017-CU393)

Latitud: 662675 Longitud: 4595744 Cota: 395

Secuencia cultural:

Disco sobre canto rodado de arenisca rosácea con pseudoperforación por ambas caras en el centro

Barranco del Mojón V MOZOTA

1-ARQ-ZAR-017-180-010 (50-297-0017-CU393)

Latitud: 662693 Longitud: 4595669 Cota: 398

Secuencia cultural:

Denticulado, Cerámica a torno

171007_1 MOZOTA

1-ARQ-ZAR-017-180-011 (50-089-0008)

Latitud: 661719 Longitud: 4594826 Cota: 403

171007_3 MOZOTA

1-ARQ-ZAR-017-180-012 (50-089-0008)

Latitud: 661781 Longitud: 4594615 Cota: 406

171007_4 MOZOTA

1-ARQ-ZAR-017-180-013 (50-089-0008)

Latitud: 661930 Longitud: 4594566 Cota: 410

171007_5 MOZOTA

1-ARQ-ZAR-017-180-014 (22-124-0011)

Latitud: 661967 Longitud: 4594767 Cota: 415

181007_1 MOZOTA

1-ARQ-ZAR-017-180-015 (22-124-0011)

181007_2 MOZOTA

1-ARQ-ZAR-017-180-016 (22-124-0011)

Latitud: 662022 Longitud: 4595081 Cota: 405

181007_3 MOZOTA

1-ARQ-ZAR-017-180-017 (22-124-0011)

181007_4 MOZOTA

1-ARQ-ZAR-017-180-018 (22-124-0011)

Latitud: 662010 Longitud: 4595148 Cota: 402

181007_5 MOZOTA

1-ARQ-ZAR-017-180-019 (22-124-0011)

Latitud: 662092 Longitud: 4595249 Cota: 402

181007_6 MOZOTA

1-ARQ-ZAR-017-180-020 (22-124-0011)

Latitud: 662108 Longitud: 4595292 Cota: 402

181008_7 MOZOTA

1-ARQ-ZAR-017-180-021 (22-124-0011)

Latitud: 662162 Longitud: 4595007 Cota: 411

191007_1 MOZOTA

1-ARQ-ZAR-017-180-022 (22-124-0011)

Latitud: 662240 Longitud: 4595059 Cota: 410

Secuencia cultural:

Industria lítica del epipaleolítico

191007_3 MOZOTA

1-ARQ-ZAR-017-180-023 (50-297-0015-CU007)

Latitud: 662477 Longitud: 4595113 Cota: 403

191007_4 MOZOTA

1-ARQ-ZAR-017-180-024 (44-071-0012)

Latitud: 662354 Longitud: 4595645 Cota: 390

191007_5 MOZOTA

1-ARQ-ZAR-017-180-025 (44-071-0012)

Latitud: 662277 Longitud: 4595660 Cota: 388

Secuencia cultural:

Asentamiento romano-imperial

191007_6 MOZOTA

1-ARQ-ZAR-017-180-026 (44-071-0012)

Latitud: 662230 Longitud: 4594958 Cota: 413

Secuencia cultural:

Material de época paleolítica

191007_7 MOZOTA

1-ARQ-ZAR-017-180-027 (44-071-0012)

Latitud: 662364 Longitud: 4594908 Cota: 418

241007_1 MOZOTA

1-ARQ-ZAR-017-180-028 (44-071-0012)

Latitud: 662412 Longitud: 4595195 Cota: 400

Secuencia cultural:

Hallazgo aislado del periodo romano tardío

241007_2 MOZOTA

1-ARQ-ZAR-017-180-029 (44-071-0012)

Latitud: 662426 Longitud: 4595281 Cota: 405

Secuencia cultural:

Industria lítica del paleolítico inferior-medio

241007_3 MOZOTA

1-ARQ-ZAR-017-180-030 (44-071-0012)

Latitud: 662453 Longitud: 4595320 Cota: 405

241007_4 MOZOTA

1-ARQ-ZAR-017-180-031 (44-071-0012)

Latitud: 662297 Longitud: 4595479 Cota: 398

241007_5 MOZOTA

1-ARQ-ZAR-017-180-032 (44-071-0012)

Latitud: 662333 Longitud: 459519 Cota: 397

Secuencia cultural:

Hallazgo aislado del Paleolítico Inferior-Medio

241007_6 MOZOTA

1-ARQ-ZAR-017-180-033 (44-071-0012)

Latitud: 662634 Longitud: 4595125 Cota: 410

Secuencia cultural:

Hallazgo aislado del paleolítico inferior-medio

241007_7 MOZOTA

1-ARQ-ZAR-017-180-034 (44-071-0012)

Latitud: 662724 Longitud: 4594913 Cota: 410

Secuencia cultural:

Hallazgo aislado del paleolítico inferior-medio

Barranco del Mojón I MOZOTA

1-ARQ-ZAR-017-180-035 (44-123-0072)

Latitud: 662867 Longitud: 4595148 Cota: 405

Secuencia cultural:

Hallazgo romano imperial indeterminado

Barranco del Mojón II MOZOTA

1-ARQ-ZAR-017-180-036 (44-123-0072)

Latitud: 662860 Longitud: 4595252 Cota: 401

Secuencia cultural:

Hallazgo de cerámica a mano indeterminado

Barranco del Mojón III MOZOTA

1-ARQ-ZAR-017-180-037 (44-123-0072)

Latitud: 662803 Longitud: 4595386 Cota: 397

Barranco del Mojón IV MOZOTA

1-ARQ-ZAR-017-180-038 (44-123-0072)

Latitud: 662819 Longitud: 4595428 Cota: 397

Cabezo de la Torre II MOZOTA

1-ARQ-ZAR-017-180-039 (44-123-0072)

Latitud: 654490 Longitud: 4594615 Cota: 571

Secuencia cultural:

Asentamiento de la Edad del Bronce

Referencias:

 BURILLO MOZOTA, Francisco. XI. Yacimientos prehistóricos de los valles del Huerva y Jiloca Medio. En *Atlas de prehistoria y Arqueología aragonesa I*. . [s.n.]1980. vol. I, p. 35.

Fosa común desaparecida NUEZ DE EBRO

1-ARQ-ZAR-017-193-001

Referencias:
El pasado oculto. Fascismo y violencia en Aragón 1936-1939. [s.l.]: [s.n.], [s.a.].

Las Aguaderas OSERA DE EBRO

1-ARQ-ZAR-017-199-001 (50-199-0005)

Latitud: 704450 Longitud: 4599400 Cota: 170 Latitud: 704523 Longitud: 4599285 Cota: 170

Secuencia cultural:

Época romana, siglo III-Bajo Imperio. explotación agrícola. Villa rural.

Eras, Las OSERA DE EBRO

1-ARQ-ZAR-017-199-002 (50-199-0006)

Latitud: 702320 Longitud: 4600950 Cota: 175 Latitud: 701400 Longitud: 4600900 Cota: 175

Secuencia cultural:

Yacimiento de época romana, siglo III- Bajo Imperial

Referencias:

Beltrán Martínez, A., 1952b. "El tramo de la vía romana entre Ilerda y Celsa y otros datos para el conocimiento de los Monegros". I Congreso Internacional del Pirineo. Zaragoza. Págs 22

San Cristóbal OSERA DE EBRO

1-ARQ-ZAR-017-199-003 (50-199-0007)

Monte Aguilar OSERA DE EBRO

1-ARQ-ZAR-017-199-004 (50-199-0008)

Latitud: 705017 Longitud: 4600573 Cota: 196

Secuencia cultural:

Época romana. Alto imperio. Explotación agrícola. Villa rural.

Monte Aguilar I OSERA DE EBRO

1-ARQ-ZAR-017-199-005 (50-199-0009)

Latitud: 705360 Longitud: 4600500 Cota: 190

Secuencia cultural:

Bronce Final. Estacionamiento temporal.

Monte Aguilar II OSERA DE EBRO

1-ARQ-ZAR-017-199-006 (50-199-0010)

Latitud: 705530 Longitud: 4600579 Cota: 230

Secuencia cultural:

Bronce Medio

La Mezquita. Necrópolis "A" OSERA DE EBRO, AGUILAR DE EBRO

1-ARQ-ZAR-017-199-007 (50-199-0003)

Latitud: 703485 Longitud: 4599665 Cota: 170

Secuencia cultural:

Necrópolis islámica

Referencias:

Lorenzo Lizalde, J.I., 1991n. "Excavación en la necrópolis islámica A de Aguilar de Ebro (Osera de Ebro, Zaragoza)". *Arqueología Aragonesa* 1988-1989, 11. Zaragoza. Págs 563-566

Extramuros de aguilar. Necrópolis "B" OSERA DE EBRO, AGUILAR DE EBRO

1-ARQ-ZAR-017-199-008 (50-199-0004)

Latitud: 693633.25 Longitud: 4599258.02 Cota: 170 Latitud: 703256 Longitud: 4599649 Cota: 170

Secuencia cultural:

Hallazgo de restos óseos humanos sin conexión anatómica, seguramente una deposición secundaria y en relación con el yacimiento de La Mezquita o Necrópolis "A"

Referencias:

Lorenzo Lizalde, J.I., 1991o. "Excavación en la necrópolis B de Aguilar de Ebro (Osera de Ebro, Zaragoza)". *Arqueología Aragonesa* 1988-1989, 11. Zaragoza. Págs 567-569

Bancal del Olivar OSERA DE EBRO

1-ARQ-ZAR-017-199-009 (50-199-0011)

Latitud: 702100 Longitud: 4600750 Cota: 170

Secuencia cultural:

Época moderna

Entorno cementerio de Osera de Ebro OSERA DE EBRO

1-ARQ-ZAR-017-199-010 (50-199-0012)

Latitud: 701806 Longitud: 4600164

Secuencia cultural:

Fragmentos cerámicos de cerámica común, de recipiente de almacenaje de cronología moderno-contemporánea

Fosa común desaparecida OSERA DE EBRO

1-ARQ-ZAR-017-199-011

Referencias:

El pasado oculto. Fascismo y violencia en Aragón 1936-1939 .
El pasado oculto. Fascismo y violencia en Aragón 1936-1939 . [s.l.]: [s.n.], [s.a.].

Convento de los Galachos de la Alfranca PASTRIZ

1-ARQ-ZAR-017-203-001 (50-203-)

Iglesia de San Pedro PASTRIZ

1-ARQ-ZAR-017-203-002 (CU) (50-203-0001-CU002)

Latitud: 684760 Longitud: 4610029

Secuencia cultural:

Época medieval (Siglo XVI) Mudéjar

Figura jurídica:

BIEN DE INTERÉS CULTURAL

Referencias:

, . Madoz, P. Diccionario Geográfico (...) 1845-1850. . .

Palacio del Barón de Guía Real PASTRIZ

1-ARQ-ZAR-017-203-003 (CU) (50-203-0001-CU003)

Latitud: 684668 Longitud: 4610115

Secuencia cultural:

Edad Media-Edad Moderna

Figura jurídica:

BIEN DE INTERÉS CULTURAL

Referencias:

, . MADOZ; Diccionario (...) Pag. 193// VVAA Paseos rurales . .

Finca de la Alfranca PASTRIZ

1-ARQ-ZAR-017-203-004 (CU) (50-203-0001-CU004)

Latitud: 687505 Longitud: 4608694 Cota: 185

Secuencia cultural:

Época contemporánea

Figura jurídica:

BIEN DE INTERÉS CULTURAL

Referencias:

, . MADOZ; Diccionario (...) Pag. 193// VVAA Paseos rurales . .

Ermita de Santa Ana PASTRIZ

1-ARQ-ZAR-017-203-005 (50-203-0001)

Latitud: 685041 Longitud: 4610510

Secuencia cultural:

Época medieval

Referencias:

, . MADOZ; Diccionario (...) Pag. 193// VVAA Paseos rurales . .

Noria de la Torre de la Alfranca PASTRIZ

1-ARQ-ZAR-017-203-006 (50-203-0002)

Latitud: 687074 Longitud: 4608617 Cota: 185

Secuencia cultural:

Época contemporánea

Referencias:

LORENTE, M. Inventario, catalogación, análisis y estudio del patrimonio hidráulico protoindustrial de la Ribera del Ebro en la provincia de Zaragoza. I zaragoza-Rueda.

Fosa común PASTRIZ

1-ARQ-ZAR-017-203-007 (50-123-0002)

Latitud: 687019 Longitud: 4608321 Cota: 179

Secuencia cultural:

Fosa de la Guerra Civil Española.

Referencias:

El pasado oculto. Fascismo y violencia en Aragón 1936-1939. Zaragoza. [s.l.]: [s.n.], 2001.

Castillo, El PUEBLA DE ALFINDÉN (LA)

1-ARQ-ZAR-017-219-001 (50-219-0001)

Latitud: 687288 Longitud: 4612861

Secuencia cultural:

Ya se menciona el castillo en un documento fechado en abril de 1193, donde García Ortiz y Pedro Eximenez parten unos campos en Alfindén con los hijos de Pedro de Orreia.

En el tt.mm de La Puebla de Alfindén, poco documentado históricamente aunque con constancia de múltiples poblamientos, han sido halladas monedas íberas y romanas, lo que hace pensar en su ocupación en estas épocas, durante los siglos V a III a.C, aunque no hay constancia de que fuera continuada. Destacan un as acuñado en Huesca en el siglo IV a.C. y un sextercio fechado entre los años 161 y 180 d.C. y que en su parte posterior representa a Faustina Augusta, esposa de Marco Aurelio. No obstante, y dado el topónimo de origen árabe, es probable que se ocuparan de nuevo las tierras en esta época. La primera grafía de la zona con topónimo de Alfindén es un documento de 1145, posterior a la reconquista cristiana. Existen documentos aludiendo al poblado habitado por 40 o 60 familias, con riegos y acequias y cultivos de olivo y trigo. En 1150 se habla de Alfindén como una heredad con tierra yerma y poblada. Eclesiásticamente pertenecía al arzobispado de Zaragoza y al menos desde 1203 contaba con una iglesia, que se cree fue con posterioridad la ermita dedicada a la virgen de Alfindén. En 1280 se puede hablar de una comunidad organizada, con un vicario dependiente de la iglesia de Santa María del Pilar de Zaragoza. En esta misma época tuvieron propiedades en estas tierras la Orden de San Juan de Jerusalén, Don Pedro Ximenez de Urrea, el Hospital de Peregrinos y el Hospital de Santa María la Mayor, perteneciente a la iglesia que hoy es El Pilar. La villa fue siempre de señorío laico aunque instituciones religiosas tuvieran propiedades. En 1315 Fernán Pérez de Pina y Teresa de Pomar venden la Puebla de Alfindén al Concejo de Zaragoza por 13000 sueldos y en el documento de venta se observan un castillo, un molino de harina y un horno. Posteriormente Zaragoza dio a la Puebla de Alfindén "privilegio de población", en el que se establecían los derechos y deberes que tenían sus habitantes. Del Castillo hay noticias anteriores en un documento fechado en abril de 1193 donde García Ortiz y Pedro Eximenez parten unos campos en Alfindén con los hijos de Pedro de Orreia. En su lectura se hace referencia al campo del castillo, aunque no se hace ninguna descripción del mismo.

Figura jurídica:

BIEN DE INTERÉS CULTURAL

Referencias:

Moliné, P. La Puebla de Alfindén, vol. 1. La Puebla de Alfindén (Zaragoza), 2004.

Balsa de las Cañas SAN MATEO DE GÁLLEGO

1-ARQ-ZAR-017-235-001 (50-235-0002)

Pallaruela - Finca Longueras SAN MATEO DE GÁLLEGO

1-ARQ-ZAR-017-235-002 (50-235-0003)

Latitud: 684900 Longitud: 4632500 Latitud: 685228.07 Longitud: 4630055.19 Cota: 300 Latitud: 684850 Longitud: 4632460 Cota: 260

Secuencia cultural:

Restos de estructuras de hábitat y materiales que proporcionan una fecha de abandono del yacimiento en torno al último cuarto del siglo I d.C.

Valseca SAN MATEO DE GÁLLEGO

1-ARQ-ZAR-017-235-003 (50-298-0011)

Latitud: 689836 Longitud: 4639127

Fosa común 1 SAN MATEO DE GÁLLEGO

1-ARQ-ZAR-017-235-004 (50-123-0002)

Latitud: 685970 Longitud: 4633892 Cota: 294

Secuencia cultural:

Fosa de la Guerra Civil Española.

Referencias:
El pasado oculto. Fascismo y violencia en Aragón 1936-1939. Zaragoza. [s.l.]: [s.n.], 2001.

Entre las raíces: Recuperando la memoria histórica y oral de Gurrea de Gállego y La Paúl. Zaragoza. [s.l.]: [s.n.], 2003.

Rueda, rueda, palomera: Recuperando la memoria histórica y oral de Zuera. Zaragoza. [s.l.]: Cometa, 2008.

Zuera o el martirio de sus demócratas. Zaragoza. [s.l.]: Edición del autor, 1990.

Fosa común 2 SAN MATEO DE GÁLLEGO

1-ARQ-ZAR-017-235-005

Latitud: 685970 Longitud: 4633892 Cota: 294

Secuencia cultural:

Fosa de la Guerra Civil Española.

Huerto de la Iglesia UTEBO

1-ARQ-ZAR-017-272-001 (CU) (50-272-0001-CU002)

Secuencia cultural:

Asentamiento rústico de los siglos I al IV d.C

Referencias:

Lostal Pros, J., 1980a. Arqueología del Aragón romano. Zaragoza. Págs 118

Fosa común UTEBO

1-ARQ-ZAR-017-272-002 (50-123-0002)

Latitud: 666788 Longitud: 4619491 Cota: 223

Secuencia cultural:

Fosa de la Guerra Civil Española.

Referencias:
El pasado oculto. Fascismo y violencia en Aragón 1936-1939. Zaragoza. [s.l.]: [s.n.], 2001.

Ermita de San Martín VILLAFRANCA DE EBRO

1-ARQ-ZAR-017-285-001 (50-285-0002)

Latitud: 704370 Longitud: 4605850 Cota: 270

Posición La Puntaza VILLAFRANCA DE EBRO

1-ARQ-ZAR-017-285-002 (50-285-0003)

Latitud: 700008 Longitud: 4607383

Secuencia cultural:

Época contemporánea. Guerra Civil (1936-1939)

Referencias:

Inédita

Fosa común VILLAFRANCA DE EBRO

1-ARQ-ZAR-017-285-003 (50-123-0002)

Secuencia cultural:

Fosa de la Guerra Civil Española.

Referencias:
El pasado oculto. Fascismo y violencia en Aragón 1936-1939. Zaragoza. [s.l.]: [s.n.], 2001.

Aliagar, El VILLANUEVA DE GÁLLEGO

1-ARQ-ZAR-017-288-001 (50-288-0002)

Latitud: 679680 Longitud: 4629900 Cota: 280 Latitud: 679690 Longitud: 4629600

Secuencia cultural:

Hierro II

Cabeza de las Modas I VILLANUEVA DE GÁLLEGO

1-ARQ-ZAR-017-288-002 (50-288-0003)

Latitud: 678950.12 Longitud: 4631746.84 Cota: 360 Latitud: 678840 Longitud: 4631900

Cabeza las Modas II VILLANUEVA DE GÁLLEGO

1-ARQ-ZAR-017-288-003 (50-288-0004)

Latitud: 678480 Longitud: 4632040 Cota: 360 Latitud: 678500 Longitud: 4632300 Cota: 360

Campamento VILLANUEVA DE GÁLLEGO

1-ARQ-ZAR-017-288-004 (50-288-0005)

Latitud: 679805 Longitud: 4625287 Cota: 250

Camino del río VILLANUEVA DE GÁLLEGO

1-ARQ-ZAR-017-288-005 (50-288-0006)

Latitud: 681022.53 Longitud: 4622848.74 Cota: 220 Latitud: 680700 Longitud: 4622000 Cota: 220 Latitud: 680760 Longitud: 4622100 Cota: 220

Secuencia cultural:

Villa romana, con ocupación desde el cambio de Era, y abandonada en torno al siglo III d.C.

Referencias:

Ferreruela Gonzalvo, A., 1987. "Un asentamiento romano de carácter rural en el valle del río Gállego". Museo de Zaragoza Boletín, 6. Zaragoza. Págs 71-115

Ferreruela Gonzalvo, A., 1998a. "Tres nuevos asentamientos romanos en el valle del río Gállego. Zaragoza". Caesaraugusta, 74. Zaragoza. Págs 265, 270, 281

Peña del Cuervo VILLANUEVA DE GÁLLEGO

1-ARQ-ZAR-017-288-006 (50-288-0007)

Latitud: 682560 Longitud: 4629300

Secuencia cultural:

Villae del Alto Imperio

Pesquera, La VILLANUEVA DE GÁLLEGO

1-ARQ-ZAR-017-288-007 (50-288-0008)

Latitud: 681167.57 Longitud: 4626247.38 Cota: 230 Latitud: 680830 Longitud: 4626180

Secuencia cultural:

Cronológicamente se puede situar el yacimiento entre el S I y III d. C.

Referencias:

Ferreruela Gonzalvo, A., 1991d. "Prospecciones arqueológicas en el valle del río Gállego (Provincia de Zaragoza). 1988". Arqueología Aragonesa 1988-1989, 11. Zaragoza. Págs 457

Ferreruela Gonzalvo, A., 1998a. "Tres nuevos asentamientos romanos en el valle del río Gállego. Zaragoza". Caesaraugusta, 74. Zaragoza. Págs 265-273, 281

Torre del Hospitalico VILLANUEVA DE GÁLLEGO

1-ARQ-ZAR-017-288-008 (50-288-0009)

Latitud: 682290 Longitud: 4627500 Cota: 200 Latitud: 682360 Longitud: 4627600

Secuencia cultural:

Medieval

Papelera, La VILLANUEVA DE GÁLLEGO

1-ARQ-ZAR-017-288-009 (50-288-0010)

Latitud: 681276 Longitud: 4621929

Torre Mudéjar (entorno) VILLANUEVA DE GÁLLEGO

1-ARQ-ZAR-017-288-010 (CU) (50-288-0001-CU002)

Latitud: 681191 Longitud: 4626553

Secuencia cultural:

Iglesia de estilo Mudéjar con una evolución que comprende los siglos XIV a XVIII

Tras el derribo de la iglesia como consecuencia del incendio de la misma por las tropas napoleónicas durante la Guerra de la Independencia, el espacio central de la misma fue, según testimonios orales, utilizado como herrería durante el resto del siglo XIX (La del "Tío Lamana" según distintos testimonios orales)

Torre Mudéjar VILLANUEVA DE GÁLLEGO

1-ARQ-ZAR-017-288-011 (CU) (50-288-0001-CU003)

Latitud: 681100 Longitud: 4626500

Secuencia cultural:

Torre mudéjar y su evolución hasta el siglo XVIII

Cabeza de las Modas II VILLANUEVA DE GÁLLEGO

1-ARQ-ZAR-017-288-012 (50-288-0011)

Latitud: 678500 Longitud: 4632300

Secuencia cultural:

Ibérica-tardorrepblicana

Cabezo de las Modas I VILLANUEVA DE GÁLLEGO

1-ARQ-ZAR-017-288-013 (50-288-0012)

Latitud: 678840 Longitud: 4631900

Secuencia cultural:

Los datos proporcionados nos hablan de cerámica a mano, de pariencia prehistórica y cronología indeterminada, que pudieran tener relación con los hallazgos en El Allagar, a cota inferior.

Torre Guallar VILLANUEVA DE GÁLLEGO

1-ARQ-ZAR-017-288-014 (50-288-0013)

Latitud: 682170 Longitud: 4625800

Secuencia cultural:

Se trata de una torre tradicional, con una importante fábrica de papel, bien documentada al menos desde el siglo XVI

Torre Lindar VILLANUEVA DE GÁLLEGO

1-ARQ-ZAR-017-288-015 (50-288-0014)

Latitud: 680550 Longitud: 4622300

Secuencia cultural:

Cronología probablemente islámica, a juzgar por la modulación de los sillares

Azud de Urdán VILLANUEVA DE GÁLLEGO

1-ARQ-ZAR-017-288-016 (50-288-0015)

Latitud: 681850 Longitud: 4622800

Secuencia cultural:

Debía funcionar ya en época medieval, pues al poco de la reconquista de Zaragoza en 1118 se documenta el funcionamiento de la acequia de Jarandín (Montañana) en manos de los templarios. Esta acequia y su término dependen de la de Urdán

Fosa común desaparecida VILLANUEVA DE GÁLLEGO

1-ARQ-ZAR-017-288-017

Referencias:

El pasado oculto. Fascismo y violencia en Aragón 1936-1939. [s.l.]: [s.n.], [s.a.].

Entre las raíces, Recuperando la memoria histórica y oral de Gurrea de Gállego y La Paúl (Huesca). [s.l.]: [s.n.], [s.a.].

Rueda, rueda, palomera. Recuperando la Memoria histórica y oral de Zuera (Zaragoza). [s.l.]: [s.n.], [s.a.].

Convento de San Agustín ZARAGOZA

1-ARQ-ZAR-017-297-001 (CU)

Secuencia cultural:

Época romana: Entre el curso del Huerva y la muralla romana las excavaciones arqueológicas han confirmado la de un sector densamente poblado, especialmente en una extensa retícula de las calles Heroísmo, Coso, Alonso Añón, Alcalá, Dr. Palomar, Manuela Sancho, Plaza Eras...

Nos encontramos ante un importante segmento de la

de la ciudad que rebasa ampliamente las arguidas y villas suburbanas. Los niveles arqueológicos de esta época,

notables restos arquitectónicos, se han reconocido en el solar del convento de San Agustín con un aljibe o

reductos de pavimento "Opus signina" blancos, así como con el derrumbe de primitivas estancias con estucos

Época musulmana: Las excavaciones previas de la calle Predicadores ya habían constatado la existencia de una

necrópolis musulmanas de la ciudad, la necrópolis occidental. Otros trabajos en el sector de la muralla medieval

calle Alonso V habían arrojado información fehaciente de la existencia de otra necrópolis musulmana, la

Bad-al qibla, la necrópolis próxima a la puerta oriental. Hasta la fecha se ha descubierto en el torreón de la muralla

una quincena de enterramientos depositados de acuerdo con el rito musulmán, así como en el solar de la calle

con dos enterramientos musulmanes sin duda extensión de esta misma necrópolis. Las excavaciones del

considerablemente los datos relativos a la necrópolis musulmana con 31 tumbas siguiendo el ritual tradicional y

varias superposiciones. Algunos de los enterramientos tenían estructura de adobe, estando en ocasiones

capa de cal y ceniza.

Figura jurídica:

BIEN DE INTERÉS CULTURAL

Referencias:

CASAUS TORRES, Andrés. *Respuesta del aragones aficionado á las antigüedades de su reyno....* Madrid: [s.n.], 1806.

ÁLVAREZ GRACIA, Andrés; CASABONA, J.F.. Excavaciones arqueológicas en el convento de San Agustín, de Zaragoza. *Aragonia Sacra III*. Zaragoza, 1998

San Pedro ZARAGOZA

1-ARQ-ZAR-017-297-002 (50-297-0003)

Latitud: 660580 Longitud: 4628600 Cota: 240 Latitud: 659491.95 Longitud: 4628508.06 Cota: 240 Latitud: 66087910 Longitud: 462858510 Cota: 220

Secuencia cultural:

Alto imperio

Referencias:

Pérez Casas, J.A., 1990b. "La evolución de los modelos de ocupación humana del Bajo Jalón a la luz de los vestigios detectados por medio de la prospección arqueológica". El Jalón. Vía de comunicación. Ciclo de conferencias 1990. Soria. Págs 97 y 104

Monte Santa Bárbara ZARAGOZA

1-ARQ-ZAR-017-297-003 (50-297-0034)

Latitud: 671500 Longitud: 4609100 Cota: 314

Ermita de Santa Inés ZARAGOZA

1-ARQ-ZAR-017-297-004 (50-297-0036)

Latitud: 657200 Longitud: 4629600 Cota: 260

Referencias:

VV.AA., , 1991b. Zaragoza. Prehistoria y Arqueología. Zaragoza. Págs 7

Corral de las Lenguas ZARAGOZA

1-ARQ-ZAR-017-297-005 (50-297-0037)

Latitud: 658000 Longitud: 4629700 Cota: 260

Referencias:

VV.AA., , 1991b. Zaragoza. Prehistoria y Arqueología. Zaragoza. Págs 7

Peña Palomera ZARAGOZA

1-ARQ-ZAR-017-297-006 (50-297-0038)

Latitud: 660600 Longitud: 4628600 Cota: 300

Referencias:

VV.AA., , 1991b. Zaragoza. Prehistoria y Arqueología. Zaragoza. Págs 7

Ermita de San Pedro ZARAGOZA

1-ARQ-ZAR-017-297-007 (50-297-0039)

Latitud: 660800 Longitud: 4628600 Cota: 240

Referencias:

VV.AA., , 1991b. Zaragoza. Prehistoria y Arqueología. Zaragoza. Págs 7

Cueva del Tío Faustino ZARAGOZA

1-ARQ-ZAR-017-297-008 (50-297-0040)

Latitud: 660900 Longitud: 4628500 Cota: 260

Referencias:

VV.AA., , 1991b. Zaragoza. Prehistoria y Arqueología. Zaragoza. Págs 7

Castellar ZARAGOZA

1-ARQ-ZAR-017-297-009 (50-297-0041)

Latitud: 661300 Longitud: 4628000 Cota: 280

Referencias:

VV.AA., , 1991b. Zaragoza. Prehistoria y Arqueología. Zaragoza. Págs 7

Barranco de Las Torres ZARAGOZA

1-ARQ-ZAR-017-297-010 (50-297-0042)

Latitud: 662100 Longitud: 4627000 Cota: 320

Referencias:

VV.AA., , 1991b. Zaragoza. Prehistoria y Arqueología. Zaragoza. Págs 7

Mina Real, La ZARAGOZA

1-ARQ-ZAR-017-297-011 (50-297-0043)

Latitud: 663700 Longitud: 4625800 Cota: 280

Referencias:

VV.AA., , 1991b. Zaragoza. Prehistoria y Arqueología. Zaragoza. Págs 7 y 10

Torre de Candespina ZARAGOZA

1-ARQ-ZAR-017-297-012 (50-297-0044)

Latitud: 665300 Longitud: 4624600 Cota: 320 Latitud: 66499555 Longitud: 462491911 Cota: 382

Secuencia cultural:

Indeterminado

Referencias:

VV.AA., , 1991b. Zaragoza. Prehistoria y Arqueología. Zaragoza. Págs 7

Nudo Este ZARAGOZA

1-ARQ-ZAR-017-297-013 (50-297-0045)

Referencias:

VV.AA., , 1991b. Zaragoza. Prehistoria y Arqueología. Zaragoza. Págs 7

Casa Moncasi ZARAGOZA

1-ARQ-ZAR-017-297-014 (50-297-0046)

Latitud: 662800 Longitud: 4608800 Cota: 380

Referencias:

VV.AA., , 1991b. Zaragoza. Prehistoria y Arqueología. Zaragoza. Págs 7

Pinares de Venecia I ZARAGOZA

1-ARQ-ZAR-017-297-015 (50-297-0047)

Latitud: 675500 Longitud: 4609500 Cota: 260

Referencias:

VV.AA., , 1991b. Zaragoza. Prehistoria y Arqueología. Zaragoza. Págs 7

Pinares de Venecia II ZARAGOZA

1-ARQ-ZAR-017-297-016 (50-297-0048)

Latitud: 675700 Longitud: 4609800 Cota: 260

Referencias:

VV.AA., , 1991b. Zaragoza. Prehistoria y Arqueología. Zaragoza. Págs 7

Pinares de Venecia III ZARAGOZA

1-ARQ-ZAR-017-297-017 (50-297-0049)

Latitud: 675000 Longitud: 4609700 Cota: 280

Referencias:

VV.AA., , 1991b. Zaragoza. Prehistoria y Arqueología. Zaragoza. Págs 7

Valdegarres ZARAGOZA

1-ARQ-ZAR-017-297-018 (50-297-0050)

Latitud: 686900 Longitud: 4621500 Cota: 290

Referencias:

VV.AA., , 1991b. Zaragoza. Prehistoria y Arqueología. Zaragoza. Págs 7

Corral de Murillo I ZARAGOZA

1-ARQ-ZAR-017-297-019 (50-297-0051)

Latitud: 688600 Longitud: 4621900 Cota: 340

Referencias:

VV.AA., , 1991b. Zaragoza. Prehistoria y Arqueología. Zaragoza. Págs 7

Corral de Murillo II ZARAGOZA

1-ARQ-ZAR-017-297-020 (50-297-0052)

Latitud: 688800 Longitud: 4621900 Cota: 340

Referencias:

VV.AA., , 1991b. Zaragoza. Prehistoria y Arqueología. Zaragoza. Págs 7

Corral de Pongil I ZARAGOZA

1-ARQ-ZAR-017-297-021 (50-297-0053)

Latitud: 688500 Longitud: 4621300 Cota: 310

Referencias:

VV.AA., , 1991b. Zaragoza. Prehistoria y Arqueología. Zaragoza. Págs 7

Corral de Pongil II ZARAGOZA

1-ARQ-ZAR-017-297-022 (50-297-0054)

Latitud: 688300 Longitud: 4621100 Cota: 310

Referencias:

VV.AA., , 1991b. Zaragoza. Prehistoria y Arqueología. Zaragoza. Págs 7

Cinco Ojos, Los ZARAGOZA

1-ARQ-ZAR-017-297-023 (50-297-0055)

Latitud: 687300 Longitud: 4620600 Cota: 280

Referencias:

VV.AA., , 1991b. Zaragoza. Prehistoria y Arqueología. Zaragoza. Págs 7

Loma de La Sabina I y II ZARAGOZA

1-ARQ-ZAR-017-297-024 (50-297-0056)

Latitud: 687200 Longitud: 4619900 Cota: 270

Referencias:

VV.AA., , 1991b. Zaragoza. Prehistoria y Arqueología. Zaragoza. Págs 7

Parada, La ZARAGOZA

1-ARQ-ZAR-017-297-025 (50-297-0057)

Latitud: 687500 Longitud: 4619900 Cota: 300

Referencias:

VV.AA., , 1991b. Zaragoza. Prehistoria y Arqueología. Zaragoza. Págs 7

Corral de La Casera ZARAGOZA

1-ARQ-ZAR-017-297-026 (50-297-0058)

Latitud: 688700 Longitud: 4619600 Cota: 300

Referencias:

VV.AA., , 1991b. Zaragoza. Prehistoria y Arqueología. Zaragoza. Págs 7

Kilómetro 10, I ZARAGOZA

1-ARQ-ZAR-017-297-027 (50-297-0059)

Latitud: 688900 Longitud: 4620400 Cota: 320

Referencias:

VV.AA., , 1991b. Zaragoza. Prehistoria y Arqueología. Zaragoza. Págs 7

Kilómetro 10, II ZARAGOZA

1-ARQ-ZAR-017-297-028 (50-297-0060)

Latitud: 689500 Longitud: 4620200 Cota: 320

Referencias:

VV.AA., , 1991b. Zaragoza. Prehistoria y Arqueología. Zaragoza. Págs 7

Gradetas, Las ZARAGOZA

1-ARQ-ZAR-017-297-029 (50-297-0061)

Latitud: 691900 Longitud: 4620400 Cota: 380

Referencias:

VV.AA., , 1991b. Zaragoza. Prehistoria y Arqueología. Zaragoza. Págs 7

Cruz I, II y IV, La ZARAGOZA

1-ARQ-ZAR-017-297-030 (50-297-0062)

Latitud: 687800 Longitud: 4616900 Cota: 320

Referencias:

VV.AA., , 1991b. Zaragoza. Prehistoria y Arqueología. Zaragoza. Págs 7

Corral de San Juan I y II ZARAGOZA

1-ARQ-ZAR-017-297-031 (50-297-0063)

Latitud: 688400 Longitud: 4616900 Cota: 322

Referencias:

VV.AA., , 1991b. Zaragoza. Prehistoria y Arqueología. Zaragoza. Págs 7

Val de Sies ZARAGOZA

1-ARQ-ZAR-017-297-032 (50-297-0064)

Latitud: 688700 Longitud: 4616900 Cota: 320

Referencias:

VV.AA., , 1991b. Zaragoza. Prehistoria y Arqueología. Zaragoza. Págs 7

Cabezo Corral de San Juan ZARAGOZA

1-ARQ-ZAR-017-297-033 (50-297-0065)

Latitud: 688400 Longitud: 4618600 Cota: 340

Referencias:

VV.AA., , 1991b. Zaragoza. Prehistoria y Arqueología. Zaragoza. Págs 7

Corral de Arrieta I ZARAGOZA

1-ARQ-ZAR-017-297-034 (50-297-0066)

Latitud: 690900 Longitud: 4620000 Cota: 380

Referencias:

VV.AA., , 1991b. Zaragoza. Prehistoria y Arqueología. Zaragoza. Págs 7

Corral de Arrieta II ZARAGOZA

1-ARQ-ZAR-017-297-035 (50-297-0067)

Latitud: 690700 Longitud: 4620100 Cota: 380

Referencias:

VV.AA., , 1991b. Zaragoza. Prehistoria y Arqueología. Zaragoza. Págs 7

Barranco del Salado Aljibe ZARAGOZA

1-ARQ-ZAR-017-297-036 (50-297-0068)

Latitud: 688900 Longitud: 4620100 Cota: 300

Referencias:

VV.AA., , 1991b. Zaragoza. Prehistoria y Arqueología. Zaragoza. Págs 7

Pica, La ZARAGOZA

1-ARQ-ZAR-017-297-037 (50-297-0069)

Latitud: 690600 Longitud: 4617200 Cota: 380

Referencias:

VV.AA., , 1991b. Zaragoza. Prehistoria y Arqueología. Zaragoza. Págs 7

Sarda del Tejar I, La ZARAGOZA

1-ARQ-ZAR-017-297-038 (50-297-0070)

Latitud: 686700 Longitud: 4614600 Cota: 230

Referencias:

VV.AA., , 1991b. Zaragoza. Prehistoria y Arqueología. Zaragoza. Págs 7

Sarda del Tejar II, La ZARAGOZA

1-ARQ-ZAR-017-297-039 (50-297-0071)

Latitud: 686500 Longitud: 4614700 Cota: 230

Referencias:

VV.AA., , 1991b. Zaragoza. Prehistoria y Arqueología. Zaragoza. Págs 7

Torre de Los Diablos I ZARAGOZA

1-ARQ-ZAR-017-297-040 (50-297-0072)

Latitud: 686400 Longitud: 4614700 Cota: 230

Referencias:

VV.AA., , 1991b. Zaragoza. Prehistoria y Arqueología. Zaragoza. Págs 7

Torre de Los Diablos II ZARAGOZA

1-ARQ-ZAR-017-297-041 (50-297-0073)

Latitud: 686300 Longitud: 4614400 Cota: 220

Referencias:

VV.AA., , 1991b. Zaragoza. Prehistoria y Arqueología. Zaragoza. Págs 7

Cabezo del Francés I y II ZARAGOZA

1-ARQ-ZAR-017-297-042 (50-297-0074)

Latitud: 688000 Longitud: 4614000 Cota: 300

Referencias:

VV.AA., , 1991b. Zaragoza. Prehistoria y Arqueología. Zaragoza. Págs 7

Cabezo del Francés III ZARAGOZA

1-ARQ-ZAR-017-297-043 (50-297-0075)

Referencias:

VV.AA., , 1991b. Zaragoza. Prehistoria y Arqueología. Zaragoza. Págs 7

San Cristóbal ZARAGOZA

1-ARQ-ZAR-017-297-044 (50-297-0076)

Latitud: 689257.86 Longitud: 4626148.38 Cota: 340

Referencias:

VV.AA., , 1991b. Zaragoza. Prehistoria y Arqueología. Zaragoza. Págs 7

Monte de Santa Fe ZARAGOZA

1-ARQ-ZAR-017-297-045 (50-297-0078)

Latitud: 671700 Longitud: 4604600 Cota: 300

Referencias:

VV.AA., , 1991b. Zaragoza. Prehistoria y Arqueología. Zaragoza. Págs 7

Acampos Bajos II ZARAGOZA

1-ARQ-ZAR-017-297-046 (50-297-0079)

Latitud: 681400 Longitud: 4604000 Cota: 280

Referencias:

VV.AA., , 1991b. Zaragoza. Prehistoria y Arqueología. Zaragoza. Págs 7

Paridera del Hospital ZARAGOZA

1-ARQ-ZAR-017-297-047 (50-297-0080)

Latitud: 691900 Longitud: 4601200 Cota: 240 Latitud: 692480 Longitud: 4601000 Cota: 240

Secuencia cultural:

De fecha incierta, pero anterior al año 1790 ya que se encuentra reflejada en planos de construcción del Canal Imperial de Aragón

Referencias:

VV.AA., , 1991b. Zaragoza. Prehistoria y Arqueología. Zaragoza. Págs 7

Torreclilla de Valmadrid ZARAGOZA

1-ARQ-ZAR-017-297-048 (50-297-0081)

Referencias:

VV.AA., , 1991b. Zaragoza. Prehistoria y Arqueología. Zaragoza. Págs 7

Camino de Caldereta ZARAGOZA

1-ARQ-ZAR-017-297-049 (50-297-0082)

Latitud: 672700 Longitud: 4619600 Cota: 240

Referencias:

VV.AA., , 1991b. Zaragoza. Prehistoria y Arqueología. Zaragoza. Págs 7

Pedruscos, Los ZARAGOZA

1-ARQ-ZAR-017-297-050 (50-297-0083)

Latitud: 690900 Longitud: 4621100 Cota: 400

Referencias:

VV.AA., , 1991b. Zaragoza. Prehistoria y Arqueología. Zaragoza. Págs 7

Acampo las Cabras ZARAGOZA

1-ARQ-ZAR-017-297-051 (50-297-0084)

Latitud: 675000 Longitud: 4602100 Cota: 400 Latitud: 673500 Longitud: 4602970 Cota: 400

Referencias:

Burillo Mozota, F., 1980a. El Valle Medio del Ebro en época ibérica. Zaragoza. Págs 29-32

Burillo Mozota, F., 1980c. "XXIV. Yacimientos ibéricos de los valles de la Huerva y Jiloca medio". Atlas de Prehistoria y Arqueología Aragonesa, I. Zaragoza. Págs 79

Soto de Candespina I ZARAGOZA

1-ARQ-ZAR-017-297-052 (50-297-0085)

Latitud: 665900 Longitud: 4624200 Cota: 220

Referencias:

VV.AA., , 1991b. Zaragoza. Prehistoria y Arqueología. Zaragoza. Págs 7

Soto de Candespina II ZARAGOZA

1-ARQ-ZAR-017-297-053 (50-297-0086)

Referencias:

VV.AA., , 1991b. Zaragoza. Prehistoria y Arqueología. Zaragoza. Págs 7

Vía Férrea V-Z, Km. 130, 150 - Valdespartera 2 ZARAGOZA

1-ARQ-ZAR-017-297-054 (50-297-0087)

Latitud: 672750 Longitud: 4608950 Cota: 280 Latitud: 672120 Longitud: 4608150 Cota: 280

Secuencia cultural:

Hallazgo de un sepultura visigoda que puede formar parte de una necrópolis de mayor tamaño.

Referencias:

Lorenzo Lizalde, J.L., 1991m. "Excavación de una tumba de lajas con enterramiento doble en Valdespartera, km. 130,150. Vía Férrea Valencia-Zaragoza (Zaragoza)". Arqueología Aragonesa 1988-1989, 11. Zaragoza. Págs 559-562

Torre del Molinero ZARAGOZA

1-ARQ-ZAR-017-297-055 (50-297-0088)

Latitud: 679400 Longitud: 4621000 Cota: 240 Latitud: 678793.13 Longitud: 4619552.11 Cota: 240

Secuencia cultural:

Asentamiento romano con ocupación entre los s. I y mediados del II ó III d.C.

Referencias:

Ferreruela Gonzalvo, A., 1994a. "Prospecciones arqueológicas en el valle del río Gállego en la provincia de Zaragoza: términos municipales de Lecifena, Perdiguera, Zuera y Zaragoza". Arqueología Aragonesa 1992, 18. Zaragoza. Págs 259

Ferreruela Gonzalvo, A., 1998a. "Tres nuevos asentamientos romanos en el valle del río Gállego. Zaragoza". Caesaraugusta, 74. Zaragoza. Págs 265, 273-279, 281

Torre de Palomar ZARAGOZA

1-ARQ-ZAR-017-297-056 (50-297-0089)

Latitud: 679800 Longitud: 4620400 Cota: 230

Secuencia cultural:

Asentamiento con material arqueológico de clara filiación romana y se puede situar entre finales del S. I ó II y IV d.C.

Referencias:

Ferreruela Gonzalvo, A., 1994a. "Prospecciones arqueológicas en el valle del río Gállego en la provincia de Zaragoza: términos municipales de Lecifena, Perdiguera, Zuera y Zaragoza". Arqueología Aragonesa 1992, 18. Zaragoza. Págs 259

Ferreruela Gonzalvo, A., 1998a. "Tres nuevos asentamientos romanos en el valle del río Gállego. Zaragoza". Caesaraugusta, 74. Zaragoza. Págs 265, 279-281, 282

Valdespartera I ZARAGOZA

1-ARQ-ZAR-017-297-057 (50-297-0035)

Latitud: 672100 Longitud: 4609000 Cota: 280 Latitud: 672100 Longitud: 4608130 Cota: 280 Latitud: 672800 Longitud: 4609250 Cota: 280

Referencias:

Beltrán Lloris, M., 1977. "Novedades de Arqueología zaragozana". Caesaraugusta, 41-42. Zaragoza
 Beltrán Lloris, M., 1980f. "XXVIII. Epigrafía Ibérica". Atlas de Prehistoria y Arqueología Aragonesa, I. Zaragoza. Págs 86-87
 Beltrán Lloris, M., 1980h. "XXXV. Cerámica Ibérica: influencias". Atlas de Prehistoria y Arqueología Aragonesa, I. Zaragoza. Págs 112
 Burillo Mozota, F., 1980a. El Valle Medio del Ebro en época ibérica. Zaragoza. Págs 27-28
 Burillo Mozota, F., 1980c. "XXIV. Yacimientos ibéricos de los valles de la Huerva y Jiloca medio". Atlas de Prehistoria y Arqueología Aragonesa, I. Zaragoza. Págs 79

Acampo de Acosta ZARAGOZA

1-ARQ-ZAR-017-297-058 (50-297-0090)

Latitud: 664300 Longitud: 4608900 Cota: 360

Referencias:

VV.AA., , 1991b. Zaragoza. Prehistoria y Arqueología. Zaragoza. Págs 7

Barranco de la Virgen ZARAGOZA

1-ARQ-ZAR-017-297-059 (50-297-0091)

Latitud: 661100 Longitud: 4628500 Cota: 260

Acampo del Hospital ZARAGOZA

1-ARQ-ZAR-017-297-060 (50-297-0092)

Latitud: 691850 Longitud: 4601000 Cota: 250

Secuencia cultural:

Edad del Bronce. Guerra Civil, 1936-1939 y años siguientes

Cascajo, El ZARAGOZA

1-ARQ-ZAR-017-297-061 (50-297-0093)

Latitud: 691850 Longitud: 4601000 Cota: 250

Rabal, El ZARAGOZA

1-ARQ-ZAR-017-297-062 (50-297-0094)

Latitud: 679952 Longitud: 4619426 Cota: 210

Torre de los Ajos ZARAGOZA

1-ARQ-ZAR-017-297-063 (50-297-0095)

Latitud: 681100 Longitud: 4619764 Cota: 190

Mamblas ZARAGOZA

1-ARQ-ZAR-017-297-064 (50-297-0096)

Latitud: 682001 Longitud: 4620713 Cota: 200

Cuchillo, El ZARAGOZA

1-ARQ-ZAR-017-297-065 (50-297-0097)

Latitud: 682440 Longitud: 4621650 Cota: 220

Camino Viejo de Farlete ZARAGOZA

1-ARQ-ZAR-017-297-066 (50-297-0098)

Latitud: 690114 Longitud: 4619998 Cota: 340

Molino, El ZARAGOZA

1-ARQ-ZAR-017-297-067 (50-297-0099)

Latitud: 684081.4 Longitud: 4620766 Cota: 240

Pan de Enmedio ZARAGOZA

1-ARQ-ZAR-017-297-068 (50-297-0100)

Latitud: 683994 Longitud: 4624159.1 Cota: 250

Campillo, El ZARAGOZA

1-ARQ-ZAR-017-297-069 (50-297-0101)

Latitud: 686295 Longitud: 4624527 Cota: 320

Lapilatorre ZARAGOZA

1-ARQ-ZAR-017-297-070 (50-297-0102)

Nuncapares ZARAGOZA

1-ARQ-ZAR-017-297-071 (50-297-0103)

Latitud: 690173 Longitud: 4626481 Cota: 360

Campo Rincón ZARAGOZA, ALFOCEA

1-ARQ-ZAR-017-297-072 (50-297-0018)

Latitud: 669400 Longitud: 4621850 Cota: 260 Latitud: 669405 Longitud: 4621702

Secuencia cultural:

Época romana

Referencias:

Martín Bueno, M., 1979a. "Nuevos materiales epigráficos zaragozanos". Caesaraugusta, 47-48. Zaragoza. Págs 297-305

Cortado, El - Cementerio, El ZARAGOZA, ALFOCEA

1-ARQ-ZAR-017-297-073 (50-297-0019)

Latitud: 670700 Longitud: 4621250 Cota: 220

Referencias:

Álvarez Gracia, A., 1990b. "El Bronce Final y el Hierro Inicial en la región aragonesa". Estado Actual de la Arqueología en Aragon (1987), I. Zaragoza. Págs 98

Mejana Redonda ZARAGOZA, ALFOCEA

1-ARQ-ZAR-017-297-074 (50-297-0020)

Latitud: 667400 Longitud: 4622800 Cota: 240

Referencias:

VV.AA., , 1991b. Zaragoza. Prehistoria y Arqueología. Zaragoza. Págs 7

Corte cenizas ZARAGOZA, ALFOCEA

1-ARQ-ZAR-017-297-075 (50-297-0021)

Latitud: 670300 Longitud: 4621400 Cota: 240

Referencias:

VV.AA., , 1991b. Zaragoza. Prehistoria y Arqueología. Zaragoza. Págs 7

Peña del Cura ZARAGOZA, ALFOCEA

1-ARQ-ZAR-017-297-076 (50-297-0022)

Latitud: 670050 Longitud: 4621990 Cota: 280

Castillo de Miranda, El ZARAGOZA, JUSLIBOL

1-ARQ-ZAR-017-297-077 (50-297-0023)

Latitud: 672300 Longitud: 4619800 Cota: 240 Latitud: 671646.57 Longitud: 4618605.75 Cota: 240 Latitud: 672370 Longitud: 4619870 Cota: 240

Referencias:

Beltrán Lloris, M., 1981a. "Prehistoria de la provincia de Zaragoza". I Reunión de Prehistoria Aragonesa. Huesca. Págs 9, 11

Beltrán Lloris, M., 1990b. "Prehistoria de la provincia de Zaragoza". Bolskan (Reedición de las Actas de la I Reunión de Prehistoria Aragonesa, Huesca, 1981), 7. Huesca. Págs 17, 21

Fatás Cabeza, G., 1972b. "Un poblado zaragozano de origen hallstático que perdura hasta el Imperio". Estudios, I. Zaragoza

Fatás Cabeza, G., 1972c. "Excavaciones en el Castillo de Miranda, Juslibol, Zaragoza". Noticiario Arqueológico Hispánico. Madrid

Fatás Cabeza, G., 1976a. "VI Campaña de excavaciones arqueológicas en el Castillo de Miranda (Juslibol, Zaragoza)". Noticiario Arqueológico Hispano, 5. Madrid

Hernández Vera, J.A., 1980a. "XV. I Edad del Hierro". Atlas de Prehistoria y Arqueología Aragonesa, I. Zaragoza. Págs 49

Ruiz Zapatero, G., 1985. "Una cabaña de Campos de Urnas en los Regallos (Candasus, Huesca)". Bolskan, 2. Huesca. Págs 84

Picote de San Martín ZARAGOZA, JUSLIBOL

1-ARQ-ZAR-017-297-078 (50-297-0024)

Latitud: 674600 Longitud: 4618500 Cota: 260

Referencias:

Aguilera Aragón, I., 1981. Catálogo de yacimientos arqueológicos. Zaragoza

Cabezo de Los Tejones ZARAGOZA, JUSLIBOL

1-ARQ-ZAR-017-297-079 (50-297-0025)

Latitud: 673000 Longitud: 4619400 Cota: 240

Referencias:

VV.AA., , 1991b. Zaragoza. Prehistoria y Arqueología. Zaragoza. Págs 7

Canteras V ZARAGOZA, JUSLIBOL

1-ARQ-ZAR-017-297-080 (50-297-0026)

Latitud: 673300 Longitud: 4619200 Cota: 220

Referencias:

VV.AA., , 1991b. Zaragoza. Prehistoria y Arqueología. Zaragoza. Págs 7

Canteras III ZARAGOZA, JUSLIBOL

1-ARQ-ZAR-017-297-081 (50-297-0027)

Latitud: 673800 Longitud: 4618800 Cota: 360

Referencias:

VV.AA., , 1991b. Zaragoza. Prehistoria y Arqueología. Zaragoza. Págs 7

Canteras II ZARAGOZA, JUSLIBOL

1-ARQ-ZAR-017-297-082 (50-297-0028)

Latitud: 674300 Longitud: 4618500 Cota: 240

Referencias:

Álvarez Gracia, A., 1990b. "El Bronce Final y el Hierro Inicial en la región aragonesa". Estado Actual de la Arqueología en Aragon (1987), I. Zaragoza

Campo de trigo ZARAGOZA, JUSLIBOL

1-ARQ-ZAR-017-297-083 (50-297-0029)

Latitud: 674700 Longitud: 4618800 Cota: 300

Referencias:

VV.AA., , 1991b. Zaragoza. Prehistoria y Arqueología. Zaragoza. Págs 7

Cabezo Buenavista ZARAGOZA, JUSLIBOL

1-ARQ-ZAR-017-297-084 (50-297-0031)

Referencias:

VV.AA., , 1991b. Zaragoza. Prehistoria y Arqueología. Zaragoza. Págs 10

Camino de la Caldereta ZARAGOZA, JUSLIBOL

1-ARQ-ZAR-017-297-085 (50-297-0032)

Latitud: 672700 Longitud: 4619600 Cota: 220

Nudo Este Autopista Logroño ZARAGOZA, JUSLIBOL

1-ARQ-ZAR-017-297-086 (50-297-0033)

Latitud: 672300 Longitud: 4616650 Cota: 200 Latitud: 672745 Longitud: 4616000

Torre de Calvo ZARAGOZA

1-ARQ-ZAR-017-297-087 (50-297-0104)

Latitud: 680150 Longitud: 4608250 Cota: 210

Secuencia cultural:

Parece tratarse de una torre posiblemente defensiva de cronología medieval - moderna/contemporánea

Acampos Bajos III ZARAGOZA

1-ARQ-ZAR-017-297-088 (50-297-0105)

Latitud: 681600 Longitud: 4604100 Cota: 280

Referencias:

VV.AA., , 1991b. Zaragoza. Prehistoria y Arqueología. Zaragoza. Págs 7

Corraliza de San Juan, Barranco de Sies ZARAGOZA

1-ARQ-ZAR-017-297-089 (50-297-0106)

Latitud: 690188 Longitud: 4617222 Cota: 360

Yacimiento nº 3 ZARAGOZA

1-ARQ-ZAR-017-297-090 (50-297-0107)

Latitud: 671180 Longitud: 4608200 Cota: 320 Latitud: 671140 Longitud: 4608100 Cota: 320

Yacimiento nº 4 ZARAGOZA

1-ARQ-ZAR-017-297-091 (50-297-0108)

Latitud: 673700 Longitud: 4608120 Cota: 240 Latitud: 673300 Longitud: 4608100 Cota: 240

Acampo de Pérez Baerla ZARAGOZA

1-ARQ-ZAR-017-297-092 (50-297-0109)

Latitud: 681680 Longitud: 4607110 Cota: 251

Secuencia cultural:

Conjunto lítico de cronología indeterminada

Camino de Santa Bárbara ZARAGOZA

1-ARQ-ZAR-017-297-093 (50-297-0110)

Latitud: 671645 Longitud: 4609025 Cota: 320

Secuencia cultural:

Romano

Hallazgo Aislado 1, P. K. 1501+500 - Acampo de Moncasi ZARAGOZA

1-ARQ-ZAR-017-297-094 (50-297-0111)

Latitud: 665435 Longitud: 4611100

Secuencia cultural:

Hallazgo de dos fragmentos cerámicos de cronología medieval.

Santa Bárbara II ZARAGOZA

1-ARQ-ZAR-017-297-095 (50-297-0112)

Latitud: 670900 Longitud: 4609190

Secuencia cultural:

Hallazgo de fragmentos cerámicos y material constructivo de adscripción islámica/medieval.

Alfaz, El ZARAGOZA

1-ARQ-ZAR-017-297-096 (50-297-0113)

Latitud: 673195 Longitud: 4608730

Secuencia cultural:

Hallazgo de fragmentos cerámicos y material constructivo de adscripción romana.

Hallazgo Aislado 2, P. K. 1504+300 - Los Meaderos ZARAGOZA

1-ARQ-ZAR-017-297-097 (50-297-0114)

Latitud: 668150 Longitud: 4609920

Secuencia cultural:

Hallazgo de un fragmento distal de lámina de sílex. Prehistórica indeterminada

Royal, El ZARAGOZA

1-ARQ-ZAR-017-297-099 (50-297-0115)

Referencias:

VV.AA., , 1991b. Zaragoza. Prehistoria y Arqueología. Zaragoza

Canteras I ZARAGOZA

1-ARQ-ZAR-017-297-100 (50-297-0116)

Referencias:

VV.AA., , 1991b. Zaragoza. Prehistoria y Arqueología. Zaragoza

Ermita de San Cristóbal ZARAGOZA

1-ARQ-ZAR-017-297-101 (50-297-0077)

Referencias:

VV.AA., , 1991b. Zaragoza. Prehistoria y Arqueología. Zaragoza

Acampo de Costa ZARAGOZA

1-ARQ-ZAR-017-297-102 (50-297-0117)

Latitud: 664100 Longitud: 4611400 Cota: 312

Secuencia cultural:

Pudiera tratarse de un yacimiento de origen islámico con una pervivencia tras la Reconquista

Referencias:

VV.AA., , 1991b. Zaragoza. Prehistoria y Arqueología. Zaragoza

Castillo Torrecilla ZARAGOZA

1-ARQ-ZAR-017-297-103 (50-297-0118)

Referencias:

VV.AA., , 1991b. Zaragoza. Prehistoria y Arqueología. Zaragoza

Acampo de Moncasi ZARAGOZA

1-ARQ-ZAR-017-297-104 (50-297-0119)

Latitud: 664050 Longitud: 4611400 Cota: 310

Secuencia cultural:

Pudiera tratarse de un yacimiento de origen islámico con una pervivencia tras la Reconquista.

C/ Predicadores ZARAGOZA

1-ARQ-ZAR-017-297-105 (CU) (50-297-0017-CU002)

Referencias:

Beltrán, M. et alli, 1985. "Arqueología urbana en Zaragoza". Arqueología de ciudades modernas superpuestas a las antiguas. Zaragoza. Págs 56

Iglesia de San Pablo ZARAGOZA

1-ARQ-ZAR-017-297-106 (CU) (50-297-0017-CU003)

Referencias:

Beltrán, M. et alli, 1985. "Arqueología urbana en Zaragoza". Arqueología de ciudades modernas superpuestas a las antiguas. Zaragoza. Págs 74

C/ Conde de Aranda ZARAGOZA

1-ARQ-ZAR-017-297-107 (CU) (50-297-0017-CU004)

Referencias:

Mostalac Carrillo, A., 1984. "Sobre el hallazgo de un sarcófago antropomorfo en la calle Conde de Aranda". Museo de Zaragoza Boletín, 3. Zaragoza. Págs 323

Muralla Mercado ZARAGOZA

1-ARQ-ZAR-017-297-108 (CU) (50-297-0017-CU005)

Referencias:

Beltrán, M. et alli, 1985. "Arqueología urbana en Zaragoza". Arqueología de ciudades modernas superpuestas a las antiguas. Zaragoza. Págs 75

Muralla Romana - / Coso ZARAGOZA

1-ARQ-ZAR-017-297-109 (CU) (50-297-0017-CU006)

Referencias:

Beltrán, M. et alli, 1985. "Arqueología urbana en Zaragoza". Arqueología de ciudades modernas superpuestas a las antiguas. Zaragoza. Págs 74

C/ Coso 15. Casa Ena ZARAGOZA

1-ARQ-ZAR-017-297-110 (CU) (50-297-0017-CU007)

Referencias:

Beltrán, M. et alli, 1985. "Arqueología urbana en Zaragoza". Arqueología de ciudades modernas superpuestas a las antiguas. Zaragoza. Págs 75

C/ Alfonso I, 3 ZARAGOZA

1-ARQ-ZAR-017-297-111 (CU) (50-297-0017-CU008)

Referencias:

Beltrán, M. et alli, 1985. "Arqueología urbana en Zaragoza". Arqueología de ciudades modernas superpuestas a las antiguas. Zaragoza. Págs 75

C/ Santa Isabel, 20 ZARAGOZA

1-ARQ-ZAR-017-297-112 (CU) (50-297-0017-CU009)

Referencias:

Blasco Bosqued, Mª.C., 1965. "Nota sobre unos restos de mosaico romano en Zaragoza". Caesaraugusta, 25-26. Zaragoza. Págs 123

C/ D. Jaime, 5-7 ZARAGOZA

1-ARQ-ZAR-017-297-113 (CU) (50-297-0017-CU010)

Referencias:

Beltrán, M. et alli, 1985. "Arqueología urbana en Zaragoza". Arqueología de ciudades modernas superpuestas a las antiguas. Zaragoza. Págs 76

Casa Jiménez ZARAGOZA

1-ARQ-ZAR-017-297-114 (CU) (50-297-0017-CU011)

Referencias:

Beltrán, M. et alli, 1985. "Arqueología urbana en Zaragoza". Arqueología de ciudades modernas superpuestas a las antiguas. Zaragoza. Págs 76

C/ Alfonso ZARAGOZA

1-ARQ-ZAR-017-297-115 (CU) (50-297-0017-CU012)

Referencias:

Beltrán, M. et alli, 1985. "Arqueología urbana en Zaragoza". Arqueología de ciudades modernas superpuestas a las antiguas. Zaragoza. Págs 76

Pza. España, I ZARAGOZA

1-ARQ-ZAR-017-297-116 (CU) (50-297-0017-CU013)

Referencias:

Mostalac Carrillo, A., 1991a. "Arqueología urbana en Zaragoza. Informe de las excavaciones realizadas en la plaza de España frente a la Diputación Provincial (I)". Arqueología Aragonesa 1986-1987, 10. Zaragoza. Págs 279-281

Álvarez, A. et alli, 1986. Arqueología Urbana en Zaragoza (1984-1986). Zaragoza

C/ Cinco de Marzo ZARAGOZA

1-ARQ-ZAR-017-297-117 (CU) (50-297-0017-CU014)

Referencias:

Beltrán, M. et alli, 1985. "Arqueología urbana en Zaragoza". Arqueología de ciudades modernas superpuestas a las antiguas. Zaragoza. Págs 77

C/ Palomeque, 12 ZARAGOZA

1-ARQ-ZAR-017-297-118 (CU) (50-297-0017-CU015)

Referencias:

Beltrán, M. et alli, 1985. "Arqueología urbana en Zaragoza". Arqueología de ciudades modernas superpuestas a las antiguas. Zaragoza. Págs 75

C/ R.Cajal-Esp.-Cast.-Az. ZARAGOZA

1-ARQ-ZAR-017-297-119 (CU) (50-297-0017-CU016)

Referencias:

Beltrán, M. et alli, 1985. "Arqueología urbana en Zaragoza". Arqueología de ciudades modernas superpuestas a las antiguas. Zaragoza. Págs 77

C/ R.Cajal - Az. - Vía Imp. ZARAGOZA

1-ARQ-ZAR-017-297-120 (CU) (50-297-0017-CU017)

Referencias:

Beltrán, M. et alli, 1985. "Arqueología urbana en Zaragoza". Arqueología de ciudades modernas superpuestas a las antiguas. Zaragoza. Págs 78

Pza. Sas-C/ Pino-M. Nuñez ZARAGOZA

1-ARQ-ZAR-017-297-121 (CU) (50-297-0017-CU018)

Referencias:

Beltrán, M. et alli, 1985. "Arqueología urbana en Zaragoza". Arqueología de ciudades modernas superpuestas a las antiguas. Zaragoza. Págs 78

Pza. Ariño - C/ D. Jaime ZARAGOZA

1-ARQ-ZAR-017-297-122 (CU) (50-297-0017-CU019)

Referencias:

Beltrán, M. et alli, 1985. "Arqueología urbana en Zaragoza". Arqueología de ciudades modernas superpuestas a las antiguas. Zaragoza. Págs 79

C/ Torrenueva, 4-6 ZARAGOZA

1-ARQ-ZAR-017-297-123 (CU) (50-297-0017-CU020)

Referencias:

Beltrán, M. et alli, 1985. "Arqueología urbana en Zaragoza". Arqueología de ciudades modernas superpuestas a las antiguas. Zaragoza. Págs 79

C/ Las Armas, 122-128 ZARAGOZA

1-ARQ-ZAR-017-297-124 (CU) (50-297-0017-CU021)

Referencias:

Beltrán, M. et alli, 1985. "Arqueología urbana en Zaragoza". Arqueología de ciudades modernas superpuestas a las antiguas. Zaragoza. Págs 79

C/ Casta Álvarez, 59-61 ZARAGOZA

1-ARQ-ZAR-017-297-125 (CU) (50-297-0017-CU022)

Referencias:

Beltrán, M. et alli, 1985. "Arqueología urbana en Zaragoza". Arqueología de ciudades modernas superpuestas a las antiguas. Zaragoza. Págs 79

C/ Espoz y Mina ZARAGOZA

1-ARQ-ZAR-017-297-126 (CU) (50-297-0017-CU023)

Referencias:

Beltrán, M. et alli, 1985. "Arqueología urbana en Zaragoza". Arqueología de ciudades modernas superpuestas a las antiguas. Zaragoza. Págs 80

C/ Ossau - Méndez Nuñez ZARAGOZA

1-ARQ-ZAR-017-297-127 (CU) (50-297-0017-CU024)

Referencias:

Beltrán, M. et alli, 1985. "Arqueología urbana en Zaragoza". Arqueología de ciudades modernas superpuestas a las antiguas. Zaragoza. Págs 80

C/ Ramón y Cajal, 54 ZARAGOZA

1-ARQ-ZAR-017-297-128 (CU) (50-297-0017-CU025)

Referencias:

Beltrán, M. et alli, 1985. "Arqueología urbana en Zaragoza". Arqueología de ciudades modernas superpuestas a las antiguas. Zaragoza. Págs 80

C/ Conde de Aranda ZARAGOZA

1-ARQ-ZAR-017-297-129 (CU) (50-297-0017-CU026)

Referencias:

Beltrán, M. et alli, 1985. "Arqueología urbana en Zaragoza". Arqueología de ciudades modernas superpuestas a las antiguas. Zaragoza. Págs 74

C/ Las Armas, 117-119 ZARAGOZA

1-ARQ-ZAR-017-297-130 (CU) (50-297-0017-CU027)

Referencias:

Beltrán, M. et alli, 1985. "Arqueología urbana en Zaragoza". Arqueología de ciudades modernas superpuestas a las antiguas. Zaragoza. Págs 81

Iglesia del Portillo ZARAGOZA

1-ARQ-ZAR-017-297-131 (CU) (50-297-0017-CU028)

Referencias:

Beltrán, M. et alli, 1985. "Arqueología urbana en Zaragoza". Arqueología de ciudades modernas superpuestas a las antiguas. Zaragoza. Págs 80

Cuartel del Carmen ZARAGOZA

1-ARQ-ZAR-017-297-132 (CU) (50-297-0017-CU029)

Referencias:

Beltrán, M. et alli, 1985. "Arqueología urbana en Zaragoza". Arqueología de ciudades modernas superpuestas a las antiguas. Zaragoza. Págs 81

Miralbueno ZARAGOZA

1-ARQ-ZAR-017-297-133 (CU) (50-297-0017-CU030)

Referencias:

Beltrán, M. et alli, 1985. "Arqueología urbana en Zaragoza". Arqueología de ciudades modernas superpuestas a las antiguas. Zaragoza. Págs 81

Aljafería, La ZARAGOZA

1-ARQ-ZAR-017-297-134 (CU) (50-297-0017-CU031)

Secuencia cultural:

En relación a los trabajos detallados en el informe 1529-99 se constatan cinco torreones semicirculares del recinto islámico amurallado del siglo XI en la zona de los cuarteles de Carlos III; un torreón de planta cuadrangular de época de Pedro IV, del siglo XIV; y en el interior del patio de armas pilares de cimentación para una construcción fallida con cronología de los siglos XVII - XIX.

Referencias:

Martín Bueno, M. y Saenz, J.C., 1997. "Excavaciones en el Palacio de la Aljafería". Arqueología Aragonesa 1993, 20. Zaragoza. Págs 109-113

Souto Lasala, J.A., 1987b. "La puerta de entrada en la Aljafería en época taifa a la luz de las excavaciones realizadas en 1985". II Congreso de Arqueología Medieval Española, I. Madrid. Págs 273-280

Vía Imperial ZARAGOZA

1-ARQ-ZAR-017-297-135 (CU) (50-297-0017-CU032)

Referencias:

Beltrán, M. et alli, 1985. "Arqueología urbana en Zaragoza". Arqueología de ciudades modernas superpuestas a las antiguas. Zaragoza. Págs 82

Muralla San Juan Panetes ZARAGOZA

1-ARQ-ZAR-017-297-136 (CU) (50-297-0017-CU033)

Secuencia cultural:

Tramo conservado de las murallas romanas de Caesararugusta, posteriormente reutilizadas durante el dominio islámico para la instalación de la Zuda, de la que hoy se conserva un torreón muy transformado correspondiente al siglo XVI

Referencias:

Beltrán, M. et alli, 1985. "Arqueología urbana en Zaragoza". Arqueología de ciudades modernas superpuestas a las antiguas. Zaragoza. Págs 82

Zuda, La ZARAGOZA

1-ARQ-ZAR-017-297-137 (CU) (50-297-0017-CU034)

Referencias:

Beltrán, M. et alli, 1985. "Arqueología urbana en Zaragoza". Arqueología de ciudades modernas superpuestas a las antiguas. Zaragoza. Págs 82

C/ Prudencio, 27 ZARAGOZA

1-ARQ-ZAR-017-297-138 (CU) (50-297-0017-CU035)

Referencias:

Beltrán, M. et alli, 1985. "Arqueología urbana en Zaragoza". Arqueología de ciudades modernas superpuestas a las antiguas. Zaragoza. Págs 83

Plaza del Pilar, 8 ZARAGOZA

1-ARQ-ZAR-017-297-139 (CU) (50-297-0017-CU036)

Referencias:

Beltrán, M. et alli, 1985. "Arqueología urbana en Zaragoza". Arqueología de ciudades modernas superpuestas a las antiguas. Zaragoza. Págs 83

Templo del Pilar ZARAGOZA

1-ARQ-ZAR-017-297-140 (CU) (50-297-0017-CU037)

Referencias:

Beltrán, M. et alli, 1985. "Arqueología urbana en Zaragoza". Arqueología de ciudades modernas superpuestas a las antiguas. Zaragoza. Págs 83

Plaza del Pilar ZARAGOZA

1-ARQ-ZAR-017-297-141 (CU) (50-297-0017-CU038)

Referencias:

Beltrán, M. et alli, 1985. "Arqueología urbana en Zaragoza". Arqueología de ciudades modernas superpuestas a las antiguas. Zaragoza. Págs 84

Casa de los Pardo ZARAGOZA

1-ARQ-ZAR-017-297-142 (CU) (50-297-0017-CU039)

Referencias:

Beltrán, M. et alli, 1985. "Arqueología urbana en Zaragoza". Arqueología de ciudades modernas superpuestas a las antiguas. Zaragoza. Págs 84

C/ Prudencio, 34-38 ZARAGOZA

1-ARQ-ZAR-017-297-143 (CU) (50-297-0017-CU040)

Referencias:

Beltrán, M. et alli, 1985. "Arqueología urbana en Zaragoza". Arqueología de ciudades modernas superpuestas a las antiguas. Zaragoza. Págs 85

Puente de Piedra ZARAGOZA

1-ARQ-ZAR-017-297-144 (CU) (50-297-0017-CU041)

Referencias:

Beltrán, M. et alli, 1985. "Arqueología urbana en Zaragoza". Arqueología de ciudades modernas superpuestas a las antiguas. Zaragoza. Págs 85

Orilla Izquierda del Ebro ZARAGOZA

1-ARQ-ZAR-017-297-145 (CU) (50-297-0017-CU042)

Referencias:

Beltrán, M. et alli, 1985. "Arqueología urbana en Zaragoza". Arqueología de ciudades modernas superpuestas a las antiguas. Zaragoza. Págs 86

Plaza El Pilar - Convertidos ZARAGOZA

1-ARQ-ZAR-017-297-146 (CU) (50-297-0017-CU043)

Referencias:

Beltrán, M. et alli, 1985. "Arqueología urbana en Zaragoza". Arqueología de ciudades modernas superpuestas a las antiguas. Zaragoza. Págs 86

Plaza El Pilar - Jardiel ZARAGOZA

1-ARQ-ZAR-017-297-147 (CU) (50-297-0017-CU044)

Referencias:

Beltrán, M. et alli, 1985. "Arqueología urbana en Zaragoza". Arqueología de ciudades modernas superpuestas a las antiguas. Zaragoza. Págs 86

El Pilar- D. Jaime-La Seo ZARAGOZA

1-ARQ-ZAR-017-297-148 (CU) (50-297-0017-CU045)

Referencias:

Beltrán, M. et alli, 1985. "Arqueología urbana en Zaragoza". Arqueología de ciudades modernas superpuestas a las antiguas. Zaragoza

C/ D. Jaime I, 38 ZARAGOZA

1-ARQ-ZAR-017-297-149 (CU) (50-297-0017-CU046)

Referencias:

Beltrán, M. et alli, 1985. "Arqueología urbana en Zaragoza". Arqueología de ciudades modernas superpuestas a las antiguas. Zaragoza

C/ D. Jaime I - Mayor ZARAGOZA

1-ARQ-ZAR-017-297-150 (CU) (50-297-0017-CU047)

Referencias:

Beltrán, M. et alli, 1985. "Arqueología urbana en Zaragoza". Arqueología de ciudades modernas superpuestas a las antiguas. Zaragoza

C/ Mayor ZARAGOZA

1-ARQ-ZAR-017-297-151 (CU) (50-297-0017-CU048)

Referencias:

Beltrán, M. et alli, 1985. "Arqueología urbana en Zaragoza". Arqueología de ciudades modernas superpuestas a las antiguas. Zaragoza. Págs 75

C/ Mayor a Dormer ZARAGOZA

1-ARQ-ZAR-017-297-152 (CU) (50-297-0017-CU049)

Referencias:

Beltrán, M. et alli, 1985. "Arqueología urbana en Zaragoza". Arqueología de ciudades modernas superpuestas a las antiguas. Zaragoza. Págs 75

Pza. de La Seo, nº3 ZARAGOZA

1-ARQ-ZAR-017-297-153 (CU) (50-297-0017-CU050)

Referencias:

Aguilera Aragón, I. y Pérez, J.A., 1991a. "Excavaciones arqueológicas en el solar de Plaza de La Seo, nº 3 (Campaña de 1989)". Arqueología Aragonesa 1988-1989, 11. Zaragoza. Págs 297

Arco de Valencia ZARAGOZA

1-ARQ-ZAR-017-297-154 (CU) (50-297-0017-CU051)

Secuencia cultural:

Lugar donde se ubicaba antes de su destrucción en el siglo XIX, la denominada "Puerta o Arco de Valencia", en el extremo E del Coso, en la salida oriental del decumano máximo, al parecer la única puerta geminada de Zaragoza. Entre los restos de la demolición aparecieron tres inscripciones romanas, una de ellas de carácter monumental y otra votiva, actualmente conservadas en el Museo de Zaragoza.

La Puerta se documenta desde el siglo XII, y se sabe que se alzaba al final de la Calle Mayor, entre la Plaza de la Magdalena y la plazuela de su nombre.

Referencias:

Beltrán Martínez, A., . "De arqueología aragonesa: La inscripción de la Puerta Romana de Zaragoza". Heraldo de Aragón, 27-5-1979

Beltrán, M. et alli, 1985. "Arqueología urbana en Zaragoza". Arqueología de ciudades modernas superpuestas a las antiguas. Zaragoza. Págs 88

Canto, A.M., 2000. "La Porta Romana y Los Lares de Caesaraugusta". Caesaraugusta, 74. Zaragoza. Págs 167-190

Fatás Cabeza, G. y Martín, M., 1977a. Epigrafía romana de Zaragoza y su provincia. Zaragoza. Págs 56-57

Fatás Cabeza, G., 1976c. "De epigrafía cesaraugustana". Symposium Ciudades Augusteas, II. Zaragoza. Págs 115

Galve Izquierdo, P. y Magallón, M^a.A., 1975. "La epigrafía romana de Caesaraugusta". Miscelánea Arqueológica Profesor Antonio Beltrán. Zaragoza. Págs 214-216

Garrucci, R., 1874. Venafo illustrata coll'ajuto (sic) delle lapide antiche. Roma. Págs 40

Gascón De Gotor, A., 1890. Zaragoza artística, monumentas e histórica. Zaragoza. Págs 53-55

Marqués de Monsalud, , 1898b. "Epigrafía romana de Aragón y Extremadura". Boletín de la Real Academia de la Historia, XXXIII.

Capilla de Cerbuna ZARAGOZA

1-ARQ-ZAR-017-297-155 (CU) (50-297-0017-CU052)

Referencias:

Beltrán, M. et alli, 1985. "Arqueología urbana en Zaragoza". Arqueología de ciudades modernas superpuestas a las antiguas. Zaragoza. Págs 75

C/ Coso (Antigua Univ.) ZARAGOZA

1-ARQ-ZAR-017-297-156 (CU) (50-297-0017-CU053)

Referencias:

Beltrán, M. et alli, 1985. "Arqueología urbana en Zaragoza". Arqueología de ciudades modernas superpuestas a las antiguas. Zaragoza. Págs 88

C/ Alcober, 10 ZARAGOZA

1-ARQ-ZAR-017-297-157 (CU) (50-297-0017-CU054)

Referencias:

Beltrán, M. et alli, 1985. "Arqueología urbana en Zaragoza". Arqueología de ciudades modernas superpuestas a las antiguas. Zaragoza. Págs 89

C/ Alonso V - Rebolería ZARAGOZA

1-ARQ-ZAR-017-297-158 (CU) (50-297-0017-CU055)

Referencias:

Beltrán, M. et alli, 1985. "Arqueología urbana en Zaragoza". Arqueología de ciudades modernas superpuestas a las antiguas. Zaragoza. Págs 75

Convento Santo Sepulcro ZARAGOZA

1-ARQ-ZAR-017-297-159 (CU) (50-297-0017-CU056)

Referencias:

Beltrán, M. et alli, 1985. "Arqueología urbana en Zaragoza". Arqueología de ciudades modernas superpuestas a las antiguas. Zaragoza. Págs 75

Álvarez Gracia, A. y Casabona, J.F., 1988a. "Excavaciones arqueológicas en el convento de San Agustín, de Zaragoza". Aragonia Sacra, III. Zaragoza. Págs 137-144

Álvarez Gracia, A., 1997. "Excavaciones arqueológicas en el Convento de San Agustín de Zaragoza. Campaña 1991-1992". Arqueología Aragonesa 1993, 20. Zaragoza. Págs 165-168

Palacio Arzobispal ZARAGOZA

1-ARQ-ZAR-017-297-160 (CU) (50-297-0017-CU057)

Referencias:

Beltrán, M. et alli, 1985. "Arqueología urbana en Zaragoza". Arqueología de ciudades modernas superpuestas a las antiguas. Zaragoza

P. Echegaray y Caballero ZARAGOZA

1-ARQ-ZAR-017-297-161 (CU) (50-297-0017-CU058)

Referencias:

Beltrán, M. et alli, 1985. "Arqueología urbana en Zaragoza". Arqueología de ciudades modernas superpuestas a las antiguas. Zaragoza. Págs 75

P. Ech. y Cab. - S. V. Paul ZARAGOZA

1-ARQ-ZAR-017-297-162 (CU) (50-297-0017-CU059)

Referencias:

Beltrán, M. et alli, 1985. "Arqueología urbana en Zaragoza". Arqueología de ciudades modernas superpuestas a las antiguas. Zaragoza. Págs 75

Arrabal (Alcoh. Esp.) ZARAGOZA

1-ARQ-ZAR-017-297-163 (CU) (50-297-0017-CU060)

Referencias:

Beltrán, M. et alli, 1985. "Arqueología urbana en Zaragoza". Arqueología de ciudades modernas superpuestas a las antiguas. Zaragoza. Págs 91

C/ Rebolería, 11-13 ZARAGOZA

1-ARQ-ZAR-017-297-164 (CU) (50-297-0017-CU061)

Referencias:

Beltrán, M. et alli, 1985. "Arqueología urbana en Zaragoza". Arqueología de ciudades modernas superpuestas a las antiguas. Zaragoza

Juan Aragón - Pza. Asso ZARAGOZA

1-ARQ-ZAR-017-297-165 (CU) (50-297-0017-CU062)

Referencias:

Beltrán, M. et alli, 1985. "Arqueología urbana en Zaragoza". Arqueología de ciudades modernas superpuestas a las antiguas. Zaragoza. Págs 92

Coso Bajo ZARAGOZA

1-ARQ-ZAR-017-297-166 (CU) (50-297-0017-CU063)

Referencias:

Beltrán, M. et alli, 1985. "Arqueología urbana en Zaragoza". Arqueología de ciudades modernas superpuestas a las antiguas. Zaragoza. Págs 75

D. Juan de Aragón, 9 ZARAGOZA

1-ARQ-ZAR-017-297-167 (CU) (50-297-0017-CU064)

Referencias:

Galve Izquierdo, P., 1996. Los antecedentes de Caesaraugusta. Estructuras domésticas en Salduie (Calle Don Juan de Aragón, 9. Zaragoza). Zaragoza

VV.AA., , 1991b. Zaragoza. Prehistoria y Arqueología. Zaragoza. Págs 15-16

Seo, La ZARAGOZA

1-ARQ-ZAR-017-297-168 (CU) (50-297-0017-CU065)

Referencias:

Almagro Gorbea, A., 1993. "El Alminar de la mezquita Aljama de Zaragoza". Madrider Mitteilungen , 34. Madrid. Págs 325-347

Ariño, E. et alli, 1989-1990. "Restos romanos en el subsuelo de La Seo del Salvador (Zaragoza), 1980-86". Caesaraugusta, 66-67. Zaragoza. Págs 143-158

Souto Lasala, J.A., 1993c. "Restos arquitectónicos de época islámica en el subsuelo de La Seo del Salvador (Zaragoza). Campañas de 1984 y 1985". Madrider Mitteilungen , 34. Madrid. Págs 308-324

D. Jaime-Cuellar-S. Val. ZARAGOZA

1-ARQ-ZAR-017-297-169 (CU) (50-297-0017-CU066)

Referencias:

Beltrán, M. et alli, 1985. "Arqueología urbana en Zaragoza". Arqueología de ciudades modernas superpuestas a las antiguas. Zaragoza

C/ Gavín y Sepulcro ZARAGOZA

1-ARQ-ZAR-017-297-170 (CU) (50-297-0017-CU067)

Referencias:

Aguilera, I. et alli, 1986. "Dos fechas de C-14 para la Protohistoria, en la ciudad de Zaragoza. El hábitat del Bronce Final de Gavín y Sepulcro". Arqueología Aragonesa 1984. Zaragoza. Págs 139-140

C/ Mayor-Pino-Sta. Marta ZARAGOZA

1-ARQ-ZAR-017-297-171 (CU) (50-297-0017-CU068)

Referencias:

Beltrán, M. et alli, 1985. "Arqueología urbana en Zaragoza". Arqueología de ciudades modernas superpuestas a las antiguas. Zaragoza. Págs 75

C/ Coso - C/ Palomar ZARAGOZA

1-ARQ-ZAR-017-297-172 (CU) (50-297-0017-CU069)

Referencias:

Beltrán, M. et alli, 1985. "Arqueología urbana en Zaragoza". Arqueología de ciudades modernas superpuestas a las antiguas. Zaragoza. Págs 75

C/ D. Jaime I, 10-12 ZARAGOZA

1-ARQ-ZAR-017-297-173 (CU) (50-297-0017-CU070)

Referencias:

Beltrán, M. et alli, 1985. "Arqueología urbana en Zaragoza". Arqueología de ciudades modernas superpuestas a las antiguas. Zaragoza

Gran Hotel ZARAGOZA

1-ARQ-ZAR-017-297-174 (CU) (50-297-0017-CU071)

Referencias:

Beltrán, M. et alli, 1985. "Arqueología urbana en Zaragoza". Arqueología de ciudades modernas superpuestas a las antiguas. Zaragoza

Pza. de los Sitios ZARAGOZA

1-ARQ-ZAR-017-297-175 (CU) (50-297-0017-CU072)

Referencias:

Beltrán, M. et alli, 1985. "Arqueología urbana en Zaragoza". Arqueología de ciudades modernas superpuestas a las antiguas. Zaragoza

C/ Coso, 75-77 ZARAGOZA

1-ARQ-ZAR-017-297-176 (CU) (50-297-0017-CU073)

Referencias:

Beltrán, M. et alli, 1985. "Arqueología urbana en Zaragoza". Arqueología de ciudades modernas superpuestas a las antiguas. Zaragoza. Págs 75

C/ Verónica - Pl. J. Soler ZARAGOZA

1-ARQ-ZAR-017-297-177 (CU) (50-297-0017-CU074)

Secuencia cultural:

Antiguo teatro romano de Caesaraugusta con sucesivas reocupaciones posteriores con funcionalidades diferentes

Referencias:

Beltrán, M. et alli, 1992a. "Excavación en el teatro romano de Caesaraugusta. Campaña de 1990". Arqueología Aragonesa 1990, 12. Zaragoza. Págs 175-177

Viladés Castillo, J.Mª., 1995. "Cerámica islámica de la excavación del teatro romano de Zaragoza". Cultural Change and Human evolution. Capellades. Págs 301-320

Casa Zaporta ZARAGOZA

1-ARQ-ZAR-017-297-178 (CU) (50-297-0017-CU075)

Referencias:

Beltrán, M. et alli, 1985. "Arqueología urbana en Zaragoza". Arqueología de ciudades modernas superpuestas a las antiguas. Zaragoza

C/ D. Jaime I, 26 ZARAGOZA

1-ARQ-ZAR-017-297-179 (CU) (50-297-0017-CU076)

Referencias:

Beltrán, M. et alli, 1985. "Arqueología urbana en Zaragoza". Arqueología de ciudades modernas superpuestas a las antiguas. Zaragoza

C/ San Lorenzo, 1-3 ZARAGOZA

1-ARQ-ZAR-017-297-180 (CU) (50-297-0017-CU077)

Referencias:

Beltrán, M. et alli, 1985. "Arqueología urbana en Zaragoza". Arqueología de ciudades modernas superpuestas a las antiguas. Zaragoza

Seminario de San Carlos ZARAGOZA

1-ARQ-ZAR-017-297-181 (CU) (50-297-0017-CU078)

Referencias:

Beltrán, M. et alli, 1985. "Arqueología urbana en Zaragoza". Arqueología de ciudades modernas superpuestas a las antiguas. Zaragoza

C/ Gastón ZARAGOZA

1-ARQ-ZAR-017-297-182 (CU) (50-297-0017-CU079)

Referencias:

Beltrán, M. et alli, 1985. "Arqueología urbana en Zaragoza". Arqueología de ciudades modernas superpuestas a las antiguas. Zaragoza

C/ De los Viejos ZARAGOZA

1-ARQ-ZAR-017-297-183 (CU) (50-297-0017-CU080)

Referencias:

Beltrán, M. et alli, 1985. "Arqueología urbana en Zaragoza". Arqueología de ciudades modernas superpuestas a las antiguas. Zaragoza

C/ S. Miguel, 3-4 ZARAGOZA

1-ARQ-ZAR-017-297-184 (CU) (50-297-0017-CU081)

Referencias:

Beltrán, M. et alli, 1985. "Arqueología urbana en Zaragoza". Arqueología de ciudades modernas superpuestas a las antiguas. Zaragoza

T. Principal - Bco. Aragón ZARAGOZA

1-ARQ-ZAR-017-297-185 (CU) (50-297-0017-CU082)

Referencias:

Beltrán, M. et alli, 1985. "Arqueología urbana en Zaragoza". Arqueología de ciudades modernas superpuestas a las antiguas. Zaragoza

C/ D. Jaime I, 28 ZARAGOZA

1-ARQ-ZAR-017-297-186 (CU) (50-297-0017-CU083)

Referencias:

Beltrán, M. et alli, 1985. "Arqueología urbana en Zaragoza". Arqueología de ciudades modernas superpuestas a las antiguas. Zaragoza

C/ San Lorenzo, 12-18 ZARAGOZA

1-ARQ-ZAR-017-297-187 (CU) (50-297-0017-CU084)

Referencias:

Beltrán, M. et alli, 1985. "Arqueología urbana en Zaragoza". Arqueología de ciudades modernas superpuestas a las antiguas. Zaragoza

San Juan y S. Pedro ZARAGOZA

1-ARQ-ZAR-017-297-188 (CU) (50-297-0017-CU085)

Referencias:

Beltrán, M. et alli, 1985. "Arqueología urbana en Zaragoza". Arqueología de ciudades modernas superpuestas a las antiguas. Zaragoza

S. Lorenzo-Pi. S. P. Nolasco ZARAGOZA

1-ARQ-ZAR-017-297-189 (CU) (50-297-0017-CU086)

Referencias:

Beltrán, M. et alli, 1985. "Arqueología urbana en Zaragoza". Arqueología de ciudades modernas superpuestas a las antiguas. Zaragoza

C/ Alcalá, 3-5 ZARAGOZA

1-ARQ-ZAR-017-297-190 (CU) (50-297-0017-CU087)

Referencias:

Beltrán, M. et alli, 1985. "Arqueología urbana en Zaragoza". Arqueología de ciudades modernas superpuestas a las antiguas. Zaragoza. Págs 75

S. Clem. - Isaac P. - Zurita ZARAGOZA

1-ARQ-ZAR-017-297-191 (CU) (50-297-0017-CU088)

Referencias:

Beltrán, M. et alli, 1985. "Arqueología urbana en Zaragoza". Arqueología de ciudades modernas superpuestas a las antiguas. Zaragoza. Págs 101-102

Pza. de los Sitios ZARAGOZA

1-ARQ-ZAR-017-297-192 (CU) (50-297-0017-CU089)

Referencias:

Beltrán, M. et alli, 1985. "Arqueología urbana en Zaragoza". Arqueología de ciudades modernas superpuestas a las antiguas. Zaragoza

C/ Mayor - Argensola ZARAGOZA

1-ARQ-ZAR-017-297-193 (CU) (50-297-0017-CU090)

Referencias:

Beltrán, M. et alli, 1985. "Arqueología urbana en Zaragoza". Arqueología de ciudades modernas superpuestas a las antiguas. Zaragoza. Págs 75 y 102

Huerta Santa Engracia ZARAGOZA

1-ARQ-ZAR-017-297-194 (CU) (50-297-0017-CU091)

Referencias:

Beltrán, M. et alli, 1985. "Arqueología urbana en Zaragoza". Arqueología de ciudades modernas superpuestas a las antiguas. Zaragoza

Coso ZARAGOZA

1-ARQ-ZAR-017-297-195 (CU) (50-297-0017-CU092)

Referencias:

Beltrán, M. et alli, 1985. "Arqueología urbana en Zaragoza". Arqueología de ciudades modernas superpuestas a las antiguas. Zaragoza. Págs 75

C. urbano (sin ubicación) ZARAGOZA

1-ARQ-ZAR-017-297-196 (CU) (50-297-0017-CU093)

Referencias:

Beltrán, M. et alli, 1985. "Arqueología urbana en Zaragoza". Arqueología de ciudades modernas superpuestas a las antiguas. Zaragoza

Ada. C. Augusto - G. Ulla ZARAGOZA

1-ARQ-ZAR-017-297-197 (CU) (50-297-0017-CU094)

Referencias:

Álvarez, A. et alli, 1986. Arqueología Urbana en Zaragoza (1984-1986). Zaragoza. Págs 51-56

C/ Coso, 76-82 ZARAGOZA

1-ARQ-ZAR-017-297-198 (CU) (50-297-0017-CU095)

Referencias:

Álvarez, A. et alli, 1986. Arqueología Urbana en Zaragoza (1984-1986). Zaragoza. Págs 63-64

C/ Coso - Palomar - Agust. ZARAGOZA

1-ARQ-ZAR-017-297-199 (CU) (50-297-0017-CU096)

C/ Coso, 190 ZARAGOZA

1-ARQ-ZAR-017-297-200 (CU) (50-297-0017-CU097)

Referencias:

Álvarez, A. et alli, 1986. Arqueología Urbana en Zaragoza (1984-1986). Zaragoza. Págs 30-35

Pza. de España II ZARAGOZA

1-ARQ-ZAR-017-297-201 (CU) (50-297-0017-CU098)

Referencias:

Mostalac Carrillo, A., 1991b. "Arqueología urbana en Zaragoza. Informe de las excavaciones realizadas a la altura del nº 1 de la plaza de España (II)". Arqueología Aragonesa 1986-1987, 10. Zaragoza. Págs 283-285

Álvarez, A. et alli, 1986. Arqueología Urbana en Zaragoza (1984-1986). Zaragoza. Págs 73-76

Pza. de España III ZARAGOZA

1-ARQ-ZAR-017-297-202 (CU) (50-297-0017-CU099)

Referencias:

Álvarez, A. et alli, 1986. Arqueología Urbana en Zaragoza (1984-1986). Zaragoza. Págs 77-80

Espoz y M., 28. Forment, 2. ZARAGOZA

1-ARQ-ZAR-017-297-203 (CU) (50-297-0017-CU100)

Referencias:

Álvarez, A. et alli, 1986. Arqueología Urbana en Zaragoza (1984-1986). Zaragoza. Págs 59

C/ Manuela Sancho, 7 ZARAGOZA

1-ARQ-ZAR-017-297-204 (CU) (50-297-0017-CU101)

Referencias:

Álvarez, A. et alli, 1986. Arqueología Urbana en Zaragoza (1984-1986). Zaragoza. Págs 81-83

C/ Mayor - Refugio ZARAGOZA

1-ARQ-ZAR-017-297-205 (CU) (50-297-0017-CU102)

Referencias:

Álvarez Gracia, A., 1986b. "Síntesis de los trabajos de prospección e investigación llevados a cabo por los equipos municipales en el curso de 1984". Arqueología Aragonesa 1984. Zaragoza. Págs 145-147

Muralla del Coso ZARAGOZA

1-ARQ-ZAR-017-297-206 (CU) (50-297-0017-CU103)

Referencias:

Beltrán, M. et alli, 1985. "Arqueología urbana en Zaragoza". Arqueología de ciudades modernas superpuestas a las antiguas. Zaragoza. Págs 75

Ntra. Sra. del Pueyo ZARAGOZA

1-ARQ-ZAR-017-297-207 (CU) (50-297-0017-CU104)

Referencias:

Aguarod Otal, C. y Escudero, F., 1991a. "Arqueología urbana en Zaragoza. Informe de la excavación realizada en la necrópolis de la C/ Nuestra Señora del Pueyo". Arqueología Aragonesa 1986-1987, 10. Zaragoza. Págs 297-299

S. P. Nolasco-H. Argensola ZARAGOZA

1-ARQ-ZAR-017-297-208 (CU) (50-297-0017-CU105)

Referencias:

Beltrán, M. et alli, 1985. "Arqueología urbana en Zaragoza". Arqueología de ciudades modernas superpuestas a las antiguas. Zaragoza. Págs 63

Plaza del Pilar ZARAGOZA

1-ARQ-ZAR-017-297-209 (CU) (50-297-0017-CU106)

Referencias:

Beltrán, M. et alli, 1985. "Arqueología urbana en Zaragoza". Arqueología de ciudades modernas superpuestas a las antiguas. Zaragoza. Págs 84

Calle Predicadores, nº 24 - 26 ZARAGOZA

1-ARQ-ZAR-017-297-210 (CU) (50-297-0017-CU107)

Referencias:

Galve Izquierdo, P., 1991a. "Arqueología urbana en Zaragoza. Calle de Predicadores, 24-26". Arqueología Aragonesa 1986-1987, 10. Zaragoza. Págs 289-291

Pza. del Rosario ZARAGOZA
1-ARQ-ZAR-017-297-211 (CU) (50-297-0017-CU108)
Referencias: Álvarez, A. et alli, 1986. Arqueología Urbana en Zaragoza (1984-1986). Zaragoza. Págs 24-29
Pza. Santa Marta, 7 ZARAGOZA
1-ARQ-ZAR-017-297-212 (CU) (50-297-0017-CU109)
Referencias: Álvarez, A. et alli, 1986. Arqueología Urbana en Zaragoza (1984-1986). Zaragoza. Págs 44-50
C/ Santiago, 14-20 ZARAGOZA
1-ARQ-ZAR-017-297-213 (CU) (50-297-0017-CU110)
Referencias: Galve Izquierdo, P. y Erice, M ^a .R., 1991. "Arqueología urbana en Zaragoza: Calle de Santiago, 14-20". Arqueología Aragonesa 1986-1987, 10. Zaragoza. Págs 293-295
C/ Santiago, 31 ZARAGOZA
1-ARQ-ZAR-017-297-214 (CU) (50-297-0017-CU111)
Referencias: Álvarez, A. et alli, 1986. Arqueología Urbana en Zaragoza (1984-1986). Zaragoza. Págs 40-41
Pza. Santa Engracia ZARAGOZA
1-ARQ-ZAR-017-297-215 (CU) (50-297-0017-CU112)
Referencias: Álvarez, A. et alli, 1986. Arqueología Urbana en Zaragoza (1984-1986). Zaragoza. Págs 36-39
C/ Universidad ZARAGOZA
1-ARQ-ZAR-017-297-216 (CU) (50-297-0017-CU113)
Referencias: Delgado Ceamanos, J., 1992b. "Informe de la excavación realizada del solar de la C/ Universidad 7, angular C/ Torrellas (Zaragoza)". Arqueología Aragonesa 1990, 12. Zaragoza. Págs 205-210 VV.AA., , 1991b. Zaragoza. Prehistoria y Arqueología. Zaragoza. Págs 11
C/ Palafox, 26 ZARAGOZA
1-ARQ-ZAR-017-297-217 (CU) (50-297-0017-CU114)
Referencias: Aguilera Aragón, I., 1992a. "Excavaciones en el solar de la C/ Palafox, 26 (Zaragoza)". Arqueología Aragonesa 1990, 12. Zaragoza. Págs 211-215 VV.AA., , 1991b. Zaragoza. Prehistoria y Arqueología. Zaragoza
Pza. de Asso, 3 ZARAGOZA
1-ARQ-ZAR-017-297-218 (CU) (50-297-0017-CU115)
Secuencia cultural: Cloaca romana de época de Nerón hasta s. III d.C.
Referencias: Aguilera Aragón, I., 1992b. "Excavaciones en el nº 3 de la Plaza de Asso (Zaragoza)". Arqueología Aragonesa 1990, 12. Zaragoza. Págs 217-220 VV.AA., , 1991b. Zaragoza. Prehistoria y Arqueología. Zaragoza
C/ Martín Carrillo, 2-10 ZARAGOZA
1-ARQ-ZAR-017-297-219 (CU) (50-297-0017-CU116)
Referencias: VV.AA., , 1991b. Zaragoza. Prehistoria y Arqueología. Zaragoza. Págs 13-16
C/ Torrellas ZARAGOZA
1-ARQ-ZAR-017-297-220 (CU) (50-297-0017-CU117)
Referencias: VV.AA., , 1991b. Zaragoza. Prehistoria y Arqueología. Zaragoza. Págs 13-16 y 27-29

C/ Universidad - Palafox ZARAGOZA

1-ARQ-ZAR-017-297-221 (CU) (50-297-0017-CU118)

Referencias:

VV.AA., , 1991b. Zaragoza. Prehistoria y Arqueología. Zaragoza. Págs 13-16

C/ Sepulcro, 1-15 ZARAGOZA

1-ARQ-ZAR-017-297-222 (CU) (50-297-0017-CU119)

Secuencia cultural:

Posible muralla de época ibérica. Foro de la ciudad romana. Basurero del siglo V. Pozos de época musulmana y cristiana de los siglos XIV y XV. Cerámica moderno - contemporánea.

Referencias:

Casabona Sebastián, J.F., 1992a. "La excavación de Sepulcro 1-15 Zaragoza". Arqueología Aragonesa 1990, 12. Zaragoza. Págs 185-190

Casabona Sebastián, J.F., 1994a. "La excavación de la calle Sepulcro 1-15 (Zaragoza)". Arqueología Aragonesa 1991, 17. Zaragoza. Págs 271-274

C/ D. Jaime I, 56 ZARAGOZA

1-ARQ-ZAR-017-297-223 (CU) (50-297-0017-CU120)

Referencias:

VV.AA., , 1991b. Zaragoza. Prehistoria y Arqueología. Zaragoza. Págs 17-26

C/ D. Jaime I, 52 ZARAGOZA

1-ARQ-ZAR-017-297-224 (CU) (50-297-0017-CU121)

Referencias:

VV.AA., , 1991b. Zaragoza. Prehistoria y Arqueología. Zaragoza. Págs 17-26

C/ Del Cisne ZARAGOZA

1-ARQ-ZAR-017-297-225 (CU) (50-297-0017-CU122)

Referencias:

Pérez Casas, J.A., 1992a. "Excavación de cimentaciones de carácter monumental, en el sector meridional del foro de Cesaraugusta (C. del Cisne, Zaragoza)". Arqueología Aragonesa 1990, 12. Zaragoza. Págs 179-183

VV.AA., , 1991b. Zaragoza. Prehistoria y Arqueología. Zaragoza. Págs 17-26

Gobierno Civil - Ayunt. ZARAGOZA

1-ARQ-ZAR-017-297-226 (CU) (50-297-0017-CU123)

Referencias:

VV.AA., , 1991b. Zaragoza. Prehistoria y Arqueología. Zaragoza. Págs 17-26

Pza. de Asso - Universidad ZARAGOZA

1-ARQ-ZAR-017-297-227 (CU) (50-297-0017-CU124)

Referencias:

VV.AA., , 1991b. Zaragoza. Prehistoria y Arqueología. Zaragoza. Págs 17-26

C/ Mayor-Coso ZARAGOZA

1-ARQ-ZAR-017-297-228 (CU) (50-297-0017-CU125)

Referencias:

VV.AA., , 1991b. Zaragoza. Prehistoria y Arqueología. Zaragoza. Págs 17-26

Pza. S. Felipe ZARAGOZA

1-ARQ-ZAR-017-297-229 (CU) (50-297-0017-CU126)

Referencias:

VV.AA., , 1991b. Zaragoza. Prehistoria y Arqueología. Zaragoza. Págs 27-29

Coso Bajo - C/ Heroísmo ZARAGOZA

1-ARQ-ZAR-017-297-230 (CU) (50-297-0017-CU127)

Referencias:

VV.AA., , 1991b. Zaragoza. Prehistoria y Arqueología. Zaragoza. Págs 27-29

C/ Salduba ZARAGOZA

1-ARQ-ZAR-017-297-231 (CU) (50-297-0017-CU128)

Referencias:

VV.AA., , 1991b. Zaragoza. Prehistoria y Arqueología. Zaragoza. Págs 30-32

C/ Heroísmo ZARAGOZA

1-ARQ-ZAR-017-297-232 (CU) (50-297-0017-CU129)

Referencias:

VV.AA., , 1991b. Zaragoza. Prehistoria y Arqueología. Zaragoza. Págs 33-35

C/ Fuenclara ZARAGOZA

1-ARQ-ZAR-017-297-233 (CU) (50-297-0017-CU130)

Referencias:

VV.AA., , 1991b. Zaragoza. Prehistoria y Arqueología. Zaragoza. Págs 33-35

C/ Martín Carrillo - P. Magd. ZARAGOZA

1-ARQ-ZAR-017-297-234 (CU) (50-297-0017-CU131)

Referencias:

VV.AA., , 1991b. Zaragoza. Prehistoria y Arqueología. Zaragoza. Págs 41-46

Alonso V, 26 - Cuartel / Convento San Agustín ZARAGOZA

1-ARQ-ZAR-017-297-235 (CU) (50-297-0017-CU132)

Secuencia cultural:

Tramo de la muralla medieval de la ciudad

Referencias:

VV.AA., , 1991b. Zaragoza. Prehistoria y Arqueología. Zaragoza. Págs 41-46

C/ Arcadas - Olletas ZARAGOZA

1-ARQ-ZAR-017-297-236 (CU) (50-297-0017-CU133)

Referencias:

Pérez Casas, J.A., 1992c. "Restos de urbanismo romano complejo en el solar de C/ Arcadas, angular con C/ Olletas, de Zaragoza". Arqueología Aragonesa 1990, 12. Zaragoza. Págs 201-203

VV.AA., , 1991b. Zaragoza. Prehistoria y Arqueología. Zaragoza. Págs 41-46

C/ Hernando de Aragón, 3 ZARAGOZA

1-ARQ-ZAR-017-297-237 (CU) (50-297-0017-CU134)

Referencias:

VV.AA., , 1991b. Zaragoza. Prehistoria y Arqueología. Zaragoza. Págs 41-46

C/ Del Temple ZARAGOZA

1-ARQ-ZAR-017-297-238 (CU) (50-297-0017-CU135)

Referencias:

VV.AA., , 1991b. Zaragoza. Prehistoria y Arqueología. Zaragoza. Págs 47-49

C/ Fuenclara ZARAGOZA

1-ARQ-ZAR-017-297-239 (CU) (50-297-0017-CU136)

Referencias:

VV.AA., , 1991b. Zaragoza. Prehistoria y Arqueología. Zaragoza. Págs 47-49

Calle Torrellas, 1 ZARAGOZA

1-ARQ-ZAR-017-297-240 (CU) (50-297-0017-CU137)

Referencias:

VV.AA., , 1991b. Zaragoza. Prehistoria y Arqueología. Zaragoza. Págs 47-49

C/ Alonso V ZARAGOZA

1-ARQ-ZAR-017-297-241 (CU) (50-297-0017-CU138)

Referencias:

Álvarez Gracia, A. y Casabona, J.F., 1991. "Excavación en C/ Alonso V (muralla medieval-Zaragoza)". Arqueología Aragonesa 1986-1987, 10. Zaragoza. Págs 287-288

A. Agust.-Cadena-F. Garcés ZARAGOZA

1-ARQ-ZAR-017-297-242 (CU) (50-297-0017-CU139)

Referencias:

Paz Peralta, J.A., 1991e. "Excavaciones del solar de la calle Antonio Agustín angular a las calles La Cadena y Félix Garcés (Zaragoza)". Arqueología Aragonesa 1988-1989, 11. Zaragoza. Págs 301-305

C/ D. Jaime I, 48-52 ZARAGOZA

1-ARQ-ZAR-017-297-243 (CU) (50-297-0017-CU140)

Referencias:

Aguilera Aragón, I., 1991b. "Caesaraugusta: C/ D. Jaime 48-52". Arqueología Aragonesa 1988-1989, 11. Zaragoza. Págs 307-310

C/ S. Valero ZARAGOZA

1-ARQ-ZAR-017-297-244 (CU) (50-297-0017-CU141)

Referencias:

Pérez Casas, J.A., 1991b. "Excavaciones arqueológicas en la calle de San Valero de Zaragoza. Campaña de 1989". Arqueología Aragonesa 1988-1989, 11. Zaragoza. Págs 311-313

Placeta de S. Nicolás Bari ZARAGOZA

1-ARQ-ZAR-017-297-245 (CU) (50-297-0017-CU142)

Referencias:

Aguilera Aragón, I. y Pérez, J.A., 1991b. "Caesaraugusta: Placeta de San Nicolás de Bari". Arqueología Aragonesa 1988-1989, 11. Zaragoza. Págs 315-317

Pza. S. Felipe. Torre Nueva ZARAGOZA

1-ARQ-ZAR-017-297-246 (CU) (50-297-0017-CU143)

Referencias:

Casabona, J.F. et alli, 1991. "Informe de las excavaciones realizadas en la Torre Nueva de la Plaza San Felipe (Zaragoza)". Arqueología Aragonesa 1988-1989, 11. Zaragoza. Págs 319-324

Pza. S. Pedro Nolasco ZARAGOZA

1-ARQ-ZAR-017-297-247 (CU) (50-297-0017-CU144)

Referencias:

Aguilera Aragón, I. y Pérez, J.A., 1991c. "Caesaraugusta: C/ D. Jaime 56". Arqueología Aragonesa 1988-1989, 11. Zaragoza. Págs 325-327
Pérez Casas, J.A., 1992d. "Seguimiento arqueológico sistemático de obras de reforma y pavimentación, en plazas y viajes del casco histórico de Zaragoza (campaña de 1990)". Arqueología Aragonesa 1990, 12. Zaragoza. Págs 227

C/ D. Jaime, 56 ZARAGOZA

1-ARQ-ZAR-017-297-248 (CU) (50-297-0017-CU145)

Referencias:

Aguilera Aragón, I. y Pérez, J.A., 1991a. "Excavaciones arqueológicas en el solar de Plaza de La Seo, nº 3 (Campaña de 1989)". Arqueología Aragonesa 1988-1989, 11. Zaragoza. Págs 329-331

Pza. S. Miguel, 3 ZARAGOZA

1-ARQ-ZAR-017-297-249 (CU) (50-297-0017-CU146)

Referencias:

Casabona Sebastián, J.F. y Delgado, J., 1991a. "Informe de la excavación del solar de la Plaza San Miguel, 3 (Zaragoza)". Arqueología Aragonesa 1988-1989, 11. Zaragoza. Págs 333-336

M. Carrillo-Univ.-Organo ZARAGOZA

1-ARQ-ZAR-017-297-250 (CU) (50-297-0017-CU147)

Referencias:

Casabona Sebastián, J.F. y Delgado, J., 1991b. "Informe de la excavación del solar de C/ M. Carrillo, C/ Universidad y C/ Organo (Zaragoza)". Arqueología Aragonesa 1988-1989, 11. Zaragoza. Págs 337-339

C/ Fuenclara - C/ Candalija ZARAGOZA

1-ARQ-ZAR-017-297-251 (CU) (50-297-0017-CU148)

Referencias:

Casabona Sebastián, J.F. y Delgado, J., 1991c. "Excavación arqueológica del solar de C/ Fuenclara-C/ Candalija". Arqueología Aragonesa 1988-1989, 11. Zaragoza. Págs 341-344

Calle Coso, 7 ZARAGOZA

1-ARQ-ZAR-017-297-252 (CU) (50-297-0017-CU149)

Secuencia cultural:

Lienzo de sillares de la muralla romana así como una solera de opus caementicium en relación a la misma. Fragmentos de cronología musulmana y bajomedieval en los rellenos junto a la muralla.

Referencias:

Casabona Sebastián, J.F. y Delgado, J., 1991d. "Informe de la excavación del solar de la calle Coso, 7 (Zaragoza)". Arqueología Aragonesa 1988-1989, 11. Zaragoza. Págs 345-348

C/ S. Agustín, 13-15 ZARAGOZA

1-ARQ-ZAR-017-297-253 (CU) (50-297-0017-CU150)

Referencias:

 Casabona Sebastián, J.F. y Delgado, J., 1991e. "Informe de la excavación del solar de la C/ San Agustín, 13-15 (Zaragoza)". *Arqueología Aragonesa* 1988-1989, 11. Zaragoza. Págs 349-351

C/ Conde Alperche ZARAGOZA

1-ARQ-ZAR-017-297-254 (CU) (50-297-0017-CU151)

Referencias:

 Lorenzo Lizalde, J.I. y Mostalac, A., 1991. "Excavación de un fosal del Convento de Carmelitas Dascalzos de San José, en la calle Conde Alperche de Zaragoza". *Arqueología Aragonesa* 1988-1989, 11. Zaragoza. Págs 575-577

Plaza El Pilar - Ayuntamiento ZARAGOZA

1-ARQ-ZAR-017-297-255 (CU) (50-297-0017-CU152)

Referencias:

 Delgado Ceamanos, J., 1992a. "Informe de la excavación realizada en la Plaza del Pilar-Ayuntamiento, Zaragoza". *Arqueología Aragonesa* 1990, 12. Zaragoza. Págs 191-195

C/ Heroísmo - C/ Añón ZARAGOZA

1-ARQ-ZAR-017-297-256 (CU) (50-297-0017-CU153)

Referencias:

 Pérez Casas, J.A., 1992b. "Excavación de estructuras domésticas de época altomedieval romana, en el solar de C/ Heroísmo, angular con C/ Añón, de Zaragoza". *Arqueología Aragonesa* 1990, 12. Zaragoza. Págs 197-200

Pza. Magdalena - C/ Mayor ZARAGOZA

1-ARQ-ZAR-017-297-257 (CU) (50-297-0017-CU154)

Referencias:

 Aguilera Aragón, I., 1992c. "Excavaciones en la vial de la Plaza de la Magdalena/Calle Mayor, (Zaragoza)". *Arqueología Aragonesa* 1990, 12. Zaragoza. Págs 221-223

C/ Pabostría ZARAGOZA

1-ARQ-ZAR-017-297-258 (CU) (50-297-0017-CU155)

Referencias:

 Pérez Casas, J.A., 1992d. "Seguimiento arqueológico sistemático de obras de reforma y pavimentación, en plazas y viajes del casco histórico de Zaragoza (campana de 1990)". *Arqueología Aragonesa* 1990, 12. Zaragoza. Págs 225-228

Plaza El Pilar (bandeja central) ZARAGOZA

1-ARQ-ZAR-017-297-259 (CU) (50-297-0017-CU156)

Referencias:

 Pérez Casas, J.A., 1992d. "Seguimiento arqueológico sistemático de obras de reforma y pavimentación, en plazas y viajes del casco histórico de Zaragoza (campana de 1990)". *Arqueología Aragonesa* 1990, 12. Zaragoza. Págs 225-228

Pza. Sta. Marta ZARAGOZA

1-ARQ-ZAR-017-297-260 (CU) (50-297-0017-CU157)

Referencias:

 Pérez Casas, J.A., 1992d. "Seguimiento arqueológico sistemático de obras de reforma y pavimentación, en plazas y viajes del casco histórico de Zaragoza (campana de 1990)". *Arqueología Aragonesa* 1990, 12. Zaragoza. Págs 227

Pza. de Ariño ZARAGOZA

1-ARQ-ZAR-017-297-261 (CU) (50-297-0017-CU158)

Referencias:

 Pérez Casas, J.A., 1992d. "Seguimiento arqueológico sistemático de obras de reforma y pavimentación, en plazas y viajes del casco histórico de Zaragoza (campana de 1990)". *Arqueología Aragonesa* 1990, 12. Zaragoza. Págs 227

C/ Milagro de Calanda ZARAGOZA

1-ARQ-ZAR-017-297-262 (CU) (50-297-0017-CU159)

Referencias:

 Casabona Sebastián, J.F. y Delgado, J., 1992. "Informe del seguimiento realizado en la C/ Milagro de Calanda, Zaragoza". *Arqueología Aragonesa* 1990, 12. Zaragoza. Págs 229-230

C/ D. Jaime I (vial) ZARAGOZA

1-ARQ-ZAR-017-297-263 (CU) (50-297-0017-CU160)

Referencias:

Casabona Sebastián, J.F., 1992b. "Seguimiento arqueológico de la calle D. Jaime I de Zaragoza". Arqueología Aragonesa 1990, 12. Zaragoza. Págs 231-233

Calle Murallas - Danzas - Prudencio - Salduba ZARAGOZA

1-ARQ-ZAR-017-297-264 (CU) (50-297-0017-CU161)

Calle Predicadores, 18 - calle Arpa, 4 ZARAGOZA

1-ARQ-ZAR-017-297-265 (CU) (50-297-0017-CU162)

Secuencia cultural:

Primeros niveles de inicios del siglo I d.C. Suelo de una estancia de la primera mitad del siglo I d.C. Restos de estructuras y materiales pertenecientes a una domus extramuros de la ciudad cuyo nivel de abandono se situaría entre fines del siglo II e inicios del III. Nivel con materiales de finales del siglo III y primera mitad del siglo IV d.C. Basurero tardorromano datado a partir de la segunda mitad del siglo IV. Conjunto de inhumaciones pertenecientes a la necrópolis musulmana de la Puerta de Toledo. Pozos ciegos, restos estructurales y niveles con cerámicas desde finales del siglo XVI al siglo XIX.

Referencias:

Cebolla Berlanga, J.L. y Blanco, A., 1997a. "Excavación arqueológica de los solares de calle Predicadores 18 y calle Arpa 4. Zaragoza. Casco histórico". Arqueología Aragonesa 1993, 20. Zaragoza. Págs 173-179

C/ Espartero-C/ Coso ZARAGOZA

1-ARQ-ZAR-017-297-266 (CU) (50-297-0017-CU163)

Secuencia cultural:

Niveles del siglo I d.C con terra sigillata itálica y gálica, común y de cocina, paredes finas, lucernas, ánforas, material de construcción, fragmentos de estuco en rojo y alguno en negro o azul, vidrios, restos óseos, etc. Nivel con materiales del siglo III: terra sigillata hispánica lisa o decorada con hojas de hiedra, cerámica común, africana de cocina y tipo D y fragmentos de enlucido de pared en blanco. Nivel musulmán con cerámica de curda seca parcial, cerámica común, melada de cocina y pintada con líneas en manganeso. Niveles del siglo XV, XVI y XVII.

Calle Predicadores, 121 ZARAGOZA

1-ARQ-ZAR-017-297-267 (CU) (50-297-0017-CU164)

Secuencia cultural:

Nivel con abundantes materiales cerámicos islámicos junto con algunos elementos de alfar, trueques y birlas que indican la presencia de lagún testar u horno.

Calle Coso, 12-14 ZARAGOZA

1-ARQ-ZAR-017-297-268 (CU) (50-297-0017-CU165)

Secuencia cultural:

Hallazgo de niveles con materiales musulmanes de los s. XI - XII

Calle La Torre - Calle Noria ZARAGOZA

1-ARQ-ZAR-017-297-269 (CU) (50-297-0017-CU166)

Secuencia cultural:

Nivel de los siglos I - II d.C. caracterizado por presentar gran número de piezas de material de construcción junto a restos de pintura mural. Nivel de los siglos XI - XII con materiales hispano - musulmanes. Nivel de época moderno - contemporáneo con materiales de los siglos XVIII y XIX.

Referencias:

Viladés Castillo, J.Mª., 1994i. "Informe de la excavación del solar de la C/ La Torre angular C/ Noria de Zaragoza". Arqueología Aragonesa 1992, 18. Zaragoza. Págs 195-197

Calle Teniente Coronel Valenzuela, 6 ZARAGOZA

1-ARQ-ZAR-017-297-270 (CU) (50-297-0017-CU167)

Secuencia cultural:

Posible basurero e instalaciones de desagüe de época julio-claudia; 19 pozos con materiales del siglo XII; 2 pozos con materiales de los siglos XVII al XIX.

Referencias:

Blanco Morte, A. y Cebolla, J.L., 1997c. "Excavación arqueológica del solar situado en la calle Teniente Coronel Valenzuela nº 6. Zaragoza. Casco histórico". Arqueología Aragonesa 1993, 20. Zaragoza. Págs 199

Calle Coso, 196 ZARAGOZA

1-ARQ-ZAR-017-297-271 (CU) (50-297-0017-CU168)

Secuencia cultural:

Nivel con cerámica a mano, campaniense A, cerámica pintada de tradición celibérica, paredes finas y terra sigillata itálica (nivel de época de Augusto - Tiberio). Niveles con terra sigillata hispánica y norteafricanas de cocina (fines del siglo I y II d.C). Nivel con los restos de una necrópolis islámica de I segunda mitad del siglo XI. Tramo de la muralla de ladrillo medieval. Basurero del siglo XV. Niveles de ocupación del XVII al XX.

Referencias:

Blanco Morte, A. y Cebolla, J.L., 1997b. "Excavación arqueológica del solar de calle Coso nº 196 angular a calle Alonso V. Zaragoza. Casco urbano". Arqueología Aragonesa 1993, 20. Zaragoza. Págs 187-191

Calle Libertad 16 - 18 angular calle Estébanes ZARAGOZA

1-ARQ-ZAR-017-297-272 (CU) (50-297-0017-CU169)

Secuencia cultural:

Hallazgo de un fragmento de cerámica a mano y sílex sin trabajar en los niveles más bajos. Nivel con materiales romanos de fines del siglo III e inicios del IV. Nivel con estructuras de hábitat de los siglos XII - XIII con presencia de alguna cerámica de carácter residual de época musulmana.

Referencias:

Cebolla, J.L. et alii, 1997a. "Excavación arqueológica del solar de la calle Libertad nº 16-18 angular a calle Estébanes. Zaragoza". Arqueología Aragonesa 1993, 20. Zaragoza. Págs 169-172

Pza. de Rebojería-C/ Del Río ZARAGOZA

1-ARQ-ZAR-017-297-273 (CU) (50-297-0017-CU170)

Calle Conde Aranda, 82 - Calle Mayoral ZARAGOZA

1-ARQ-ZAR-017-297-274 (CU) (50-297-0017-CU171)

Secuencia cultural:

Hallazgos aislados de un fragmento de terra sigillata hispánica y fragmentos cerámicos islámicos

Calle La Cadena, 24 - 26 ZARAGOZA

1-ARQ-ZAR-017-297-275 (CU) (50-297-0017-CU172)

Referencias:

Delgado Ceamanos, J. y Del Real, B., 1994. "Informe de la excavación arqueológica del solar de la calle La Cadena, números 24-26, Zaragoza". Arqueología Aragonesa 1992, 18. Zaragoza. Págs 189-194

C/ San Pablo, 105-C/ Mayoral, 30 ZARAGOZA

1-ARQ-ZAR-017-297-276 (CU) (50-297-0017-CU173)

C/ Ramón y Cajal, 41 ZARAGOZA

1-ARQ-ZAR-017-297-277 (CU) (50-297-0017-CU174)

Referencias:

Viladés Castillo, J.Mª., 1991a. "Candiles hispano-musulmanes de Zaragoza". Museo de Zaragoza Boletín, 10. Zaragoza. Págs 21

C/ Sobrarbe, 67 ZARAGOZA

1-ARQ-ZAR-017-297-278 (CU) (50-297-0017-CU175)

Referencias:

Viladés Castillo, J.Mª., 1991a. "Candiles hispano-musulmanes de Zaragoza". Museo de Zaragoza Boletín, 10. Zaragoza. Págs 22

Paseo Echegaray y Caballero, 82 - 88 ZARAGOZA

1-ARQ-ZAR-017-297-279 (CU) (50-297-0017-CU176)

Secuencia cultural:

Basurero de época romana datado en torno al siglo I d.C. y canalización correspondiente a esta misma cronología. Basurero de época musulmana. Varios pozos ciegos con materiales desde el siglo XVI al XIX

Referencias:

Maneros López, F., 1994. "Excavación arqueológica del solar de Pº Echegaray y Caballero nº 82-88". Arqueología Aragonesa 1991, 17. Zaragoza. Págs 253-255

C/ Coso, 168-170 - C/ San Agustín, 3 ZARAGOZA

1-ARQ-ZAR-017-297-280 (CU) (50-297-0017-CU177)

Referencias:

Cebolla Berlanga, J.L. y Blanco, A., 1994a. "Excavación del solar de la calle Coso 168-170 y calle San Agustín 3 (Zaragoza)". Arqueología Aragonesa 1991, 17. Zaragoza. Págs 257-262

Calle Espoz y Mina, 19 ZARAGOZA

1-ARQ-ZAR-017-297-281 (CU) (50-297-0017-CU178)

Secuencia cultural:

Restos de un edificio romano realizado con sillares de alabastro sin datación concreta y materiales cerámicos con cronologías desde época de Tiberio hasta la segunda mitad del siglo IV d.C., correspondientes éstos últimos a un basurero. Conjunto de cerámicas grises posiblemente hispanovisigodas. Pozo negro y niveles alterados con materiales de época musulmana. Niveles alterados con cerámicas medievales de los siglos XII - XIII y fines del XV fuera de contexto. Pozo ciego de mediados del siglo XVII y niveles de relleno y aterrazamiento del siglo XVIII.

Referencias:

Cebolla Berlanga, J.L. y Blanco, A., 1994b. "Excavación arqueológica del solar de la calle Espoz y Mina, nº 19 (Zaragoza)". Arqueología Aragonesa 1991, 17. Zaragoza. Págs 263-265

Calle Alcalá, 9 - 11 ZARAGOZA

1-ARQ-ZAR-017-297-282 (CU) (50-297-0017-CU179)

Secuencia cultural:

Nivel de ocupación romana altoimperial en el que se localizaron estructuras de habitación, restos de un pavimento de argamasa, estucos y un nivel de aterramiento o basurero con gran cantidad de materiales cerámicos. Nivel con presencia de estructuras de habitación de época musulmana (siglos XI - XII) y un pozo negro colmatado con abundante material de construcción y escasos fragmentos cerámicos

Referencias:

Cebolla Berlanga, J.L. y Blanco, A., 1994c. "Excavación del solar de la calle Alcalá 9-11 (Zaragoza)". Arqueología Aragonesa 1991, 17. Zaragoza. Págs 267-270

Calle del Temple angular Santa Isabel ZARAGOZA

1-ARQ-ZAR-017-297-283 (CU) (50-297-0017-CU180)

Secuencia cultural:

Estructuras de una casa romana del siglo I d.C. que sería amortizada en el siglo V d.C. Mosaico policromo de tipo geométrico asociable con la casa pero sin datación precisa. Nivel con materiales musulmanes fundamentalmente, entre los que destacan los restos de una pequeña yesería del siglo XI asociados a cerámicas de la misma cronología, y alguno de tradición visigoda. Nuevo nivel con materiales de tradición musulmana de cronología más avanzada que el anterior, siglo XII posiblemente que pertenecerían a la fase previa de construcción de la Iglesia. A este periodo musulmán y primera fase cristiana se asocia un conjunto de muretes de cantos rodados y enlosados. Primeras fases constructivas de la Iglesia del Temple de fines del siglo XII - principios del XIII que se extienden hasta finales del siglo XIV con materiales procedentes de ajuares funerarios de estas cronologías. Nivel superior que se corresponde con el derribo de la Iglesia que aporta materiales de los siglos XVIII y XIX

Referencias:

Casabona Sebastián, J.F., 1994b. "La excavación de la Iglesia del Temple de Zaragoza". Arqueología Aragonesa 1991, 17. Zaragoza. Págs 275-278

Calle Pardo Sastrón, 7 - Calle Verónica ZARAGOZA

1-ARQ-ZAR-017-297-284 (CU) (50-297-0017-CU181)

Secuencia cultural:

Nivel con carácter residual con materiales de cronología altoimperial. Nivel correspondiente con el abandono y caída de una casa romana del siglo IV d.C. Sobre el anterior aparece un basurero de cronología romana más tardía.

Referencias:

Casabona Sebastián, J.F., 1994c. "Excavación del solar de la calle Pardo Sastrón, 7 angular con C/Verónica de Zaragoza". Arqueología Aragonesa 1991, 17. Zaragoza. Págs 279-281

Calle Arpa, 3 ZARAGOZA

1-ARQ-ZAR-017-297-285 (CU) (50-297-0017-CU182)

Secuencia cultural:

Conjunto de estructuras de época romana que parecen corresponder a instalaciones industriales que parecen abandonarse en el siglo III d.C. Basurero tardorromano del siglo V d.C. Inhumaciones de época musulmana pertenecientes a la Maqbarah de la puerta de Toledo. Pozos ciegos con materiales desde el siglo XVII a principios del XX

Referencias:

Delgado Ceamanos, J., 1994a. "Informe de la excavación del solar sito en la C/Arpa, 3. Zaragoza". Arqueología Aragonesa 1991, 17. Zaragoza. Págs 283-287

C/ Predicadores, 88 - 90 ZARAGOZA

1-ARQ-ZAR-017-297-286 (CU) (50-297-0017-CU183)

Referencias:

Delgado Ceamanos, J., 1994b. "Informe de la excavación realizada en el solar sito en la calle Predicadores 88-90. Zaragoza". Arqueología Aragonesa 1991, 17. Zaragoza. Págs 289-292

C/ Predicadores, 92 - 94 ZARAGOZA

1-ARQ-ZAR-017-297-287 (CU) (50-297-0017-CU184)

Referencias:

Delgado Ceamanos, J., 1994c. "Informe de la excavación de los solares sitios en la calle Predicadores, 92-94. Zaragoza". Arqueología Aragonesa 1991, 17. Zaragoza. Págs 293-295

Calle La Cadena, 23 ZARAGOZA

1-ARQ-ZAR-017-297-288 (CU) (50-297-0017-CU185)

Secuencia cultural:

Nivel de los que parece ser un campo de ánforas con los restos de unos veinte ejemplares con la boca hacia abajo y en posición oblicua datables en el siglo I d.C. Nivel de finales del siglo I y siglo II d.C. que conserva lo que parece ser una alineación de agujeros para posibles postes de los que no se han conservado restos. Nivel también romano de cronología más tardía, siglo III d.C. Ligados a estos niveles romanos aparecieron los restos de dos muros sin datación concreta. Nivel con una bolsa de materiales del siglo XV. Aparición del 9 pozos ciegos de cronología moderna y contemporánea.

Referencias:

Delgado Ceamanos, J., 1994d. "Informe de la excavación realizada en el solar sito en C/ La Cadena, 23. Zaragoza". Arqueología Aragonesa 1991, 17. Zaragoza. Págs 297-299

Calle Contamina, 4 ZARAGOZA

1-ARQ-ZAR-017-297-290 (CU) (50-297-0017-CU187)

Secuencia cultural:

Nivel de época romano imperial en el que se detecta un muro de mampostería de alabastro, un hipotético pavimento de cantos rodados y tégulas datado entre los siglos I y III d.C. Basurero bajoimperial datado entre los siglos IV y VI d.C. Nivel de relleno de escombros procedentes del hundimiento de una bodega moderna.

C/ D. Juan de Aragón, 7 - Palacio de los Armijos ZARAGOZA

1-ARQ-ZAR-017-297-291 (CU) (50-297-0017-CU188)

Referencias:

 Ortiz, M^a.E. et alii, 1994. "Resultados iniciales de los sondeos preliminares en la antigua casa-palacio llamada de los Armijo (Zaragoza)". Arqueología Aragonesa 1992, 18. Zaragoza. Págs 183-187

Avenida Puente del Pilar - calle Puente del Pilar ZARAGOZA

1-ARQ-ZAR-017-297-292 (CU) (50-297-0017-CU189)

Secuencia cultural:

Hallazgo aislado de un fragmento cerámico de terra sigillata hispánica y escasas cerámicas de cronología musulmana descontextualizados.

C/ Urrea, 3-5 ZARAGOZA

1-ARQ-ZAR-017-297-293 (CU) (50-297-0017-CU190)

C/ Alonso V, 15 ZARAGOZA

1-ARQ-ZAR-017-297-294 (CU) (50-297-0017-CU191)

Calle Palafox angular a calle San Vicente de Paul (Colegio de Palafox) ZARAGOZA

1-ARQ-ZAR-017-297-295 (CU) (50-297-0017-CU192)

Secuencia cultural:

Niveles de basurero de época bajoimperial romana con posible continuidad en época islámica

Calle Cerezo, 20-22 ZARAGOZA

1-ARQ-ZAR-017-297-296 (CU) (50-297-0017-CU193)

Secuencia cultural:

Un sólo nivel con materiales revueltos de los siglos XVI a fines del XX

Santa Cruz, 6 ZARAGOZA

1-ARQ-ZAR-017-297-297 (CU) (50-297-0017-CU194)

Secuencia cultural:

Restos de una domus con conjunto termal de época flavia que se abandona en el siglo III. Nivel islámico de hábitat con estructuras sobre los niveles romanos que perdura hasta el siglo X. Estructuras y niveles de relleno de época moderno - contemporánea.

Calle Contamina, 24 ZARAGOZA

1-ARQ-ZAR-017-297-298 (CU) (50-297-0017-CU195)

Secuencia cultural:

Pozo ciego de época islámica con materiales cerámicos y abundante material óseo

Calle Coso, 172 ZARAGOZA

1-ARQ-ZAR-017-297-299 (CU) (50-297-0017-CU196)

Secuencia cultural:

Algibe de época de Augusto abandonado en época de Tiberio. Estructuras de una domus localizada extramuros de la ciudad que se abandona a finales del siglo III d.C. Nivel con materiales de época islámica - cristiana sin precisar cronológicamente. Restos de una casa de época moderno - Contemporánea.

C/ Predicadores, 12 - 14 - 16 ZARAGOZA

1-ARQ-ZAR-017-297-300 (CU) (50-297-0017-CU197)

Secuencia cultural:

Niveles de materiales y estructuras de época bajoimperial del siglo III al IV d.C. Nivel con materiales cristianos de los siglos XII - XIII. Niveles con producciones cerámicas del XVIII - XIX

C/ Rebolera - C/ Río y C/ Monreal ZARAGOZA

1-ARQ-ZAR-017-297-301 (CU) (50-297-0017-CU198)

Secuencia cultural:

Varios fragmentos de cerámica a mano. Niveles con materiales romanos asociados a restos humanos (necrópolis?). Inhumaciones pertenecientes a un sector de la necrópolis islámica de la Bad - al - Quibla. Basurero con vertidos de una tejería del siglo XV y algunos fragmentos residuales del siglo XIV. Dependencias de habitación y almacenaje de los siglos XVI al XVIII, entre ellas un horno de vidrio del XVIII, un horno de pan del XVI - XVII, pozos ciegos, etc. Estructuras y pozos ciegos del siglo XIX.

Referencias:

Cebolla, J.L. et alii, 1997b. "Excavación arqueológica de los solares de plaza de Rebolera angular a calle del Río y calle Monreal. Zaragoza. Casco histórico". Arqueología Aragonesa 1993, 20. Zaragoza. Págs 193-197

Calle Predicadores, 119 - 121 ZARAGOZA

1-ARQ-ZAR-017-297-302 (CU) (50-297-0017-CU199)

Secuencia cultural:

Nivel romano de los siglos I al III. Restos de un testar del siglo X y XI al que sucede la ocupación del solar por la Necrópolis islámica de la Puerta de Toledo. Niveles indeterminados, sin funciones definidas desde el siglo XV al XVII

Doctor Palomar, 46 - 48 - 50 ZARAGOZA

1-ARQ-ZAR-017-297-303 (CU) (50-297-0017-CU200)

Secuencia cultural:

Nivel con materiales de época romana altoimperial. Fragmentos de cerámicas de época islámica. Cerámicas del siglo XVII y XVIII y pozos ciegos con materiales de los siglos XIX y XX.

C/ Damián Forment ZARAGOZA

1-ARQ-ZAR-017-297-304 (CU) (50-297-0017-CU201)

Calle Gavín 8 - 10, Palafox 17 - 19 - 21 ZARAGOZA

1-ARQ-ZAR-017-297-305 (CU) (50-297-0017-CU202)

Secuencia cultural:

Fragmentos de cerámica a mano de un momento tardío de campos de urnas, entre el siglo VI y V a.C. Depósito de materiales ibéricos fechados en torno al siglo III a.C. Cimentaciones y cerámica de finales del siglo II e inicios del I a.C. Estructuras pertenecientes a una domus de época de Claudio - Nerón, no alcanzando al momento de los Flavios. Angulo de un muro y tramos de un canal posiblemente de época flavia. Canal y muro ligado a materiales romanos tardíos de los siglos III al V d.C. Conjunto de fosas sépticas con materiales islámicos del siglo IX e inicios del X. Estructuras de ocupación islámica de fines del siglo XI. Estructuras industriales ligadas a prensas de vino cuyo abandono se fecha entre fines del siglo XV e inicios del XVI. Bodegas con materiales de fines del XVI y mediados del XVII. Abundante material y varios pozos ciegos de finales del XVIII y principios del XIX.

Calle La Torre, 17 - 21 ZARAGOZA

1-ARQ-ZAR-017-297-306 (CU) (50-297-0017-CU203)

Secuencia cultural:

Niveles romanos (basureros) de los siglos II y III d.C y julioclaudios. Niveles musulmanes con estructuras. Niveles de época medieval cristiana.

Conde Aranda 91-93-95 (BORRAR) ZARAGOZA

1-ARQ-ZAR-017-297-307 (CU) (50-297-0017-CU204)

Plaza Santo Domingo 25 - 26 ZARAGOZA

1-ARQ-ZAR-017-297-308 (CU) (50-297-0017-CU205)

Secuencia cultural:

Restos de un testar islámico de comienzos del siglo XI a inicios del siglo XII. Niveles de época moderna y contemporánea muy revueltos desde el siglo XV al XIX.

Pignatelli 43 ZARAGOZA

1-ARQ-ZAR-017-297-309 (CU) (50-297-0017-CU206)

Espoz y Mina 20 - 22 ZARAGOZA

1-ARQ-ZAR-017-297-310 (CU) (50-297-0017-CU207)

Secuencia cultural:

Basurero de época romana

Sepulcro 24 ZARAGOZA

1-ARQ-ZAR-017-297-311 (CU) (50-297-0017-CU208)

Secuencia cultural:

Nivel con restos de un muro al que se asocian fragmentos de cerámica de técnica ibérica y un fragmento de campaniense B. Basurero con materiales, principalmente fragmentos de ánforas, de cronología alto - imperial. Basurero con materiales de los siglos IV y V d.C.

Asalto 31 - 33, Manuela Sancho 16 ZARAGOZA

1-ARQ-ZAR-017-297-312 (CU) (50-297-0017-CU209)

Secuencia cultural:

Nivel romano de finales del siglo II e inicios del III. Restos de una estancia con materiales de la segunda mitad del siglo XI. Nivel de basurero de finales del siglo XIV y segundo cuarto del siglo XV. Estructuras y materiales de época moderna - contemporánea

Jussepe Martínez ZARAGOZA

1-ARQ-ZAR-017-297-313 (CU) (50-297-0017-CU210)

Secuencia cultural:

Hallazgo de un tramo de la cloaca romana, restos de un canal que iba a desaguar a ella y un registro de entrada a la misma

Pozo 3 - 5 ZARAGOZA

1-ARQ-ZAR-017-297-314 (CU) (50-297-0017-CU211)

Secuencia cultural:

Restos del cimientto de un cloaca romana de un momento muy temprano de la fundación de la ciudad. Basurero romano del siglo II d.C. Cementerio islámico de la Bad al - Quibla datado entre 714 - 1118

Predicadores 4 - 8, Aben Aire 3 - 7 ZARAGOZA

1-ARQ-ZAR-017-297-315 (CU) (50-297-0017-CU212)

Secuencia cultural:

Niveles con materiales cerámicos del final del gobierno de Augusto, en torno al año 10 d.C. Niveles del siglo III y IV. Basurero bajo imperial de la segunda mitad del siglo IV y el siglo V. Fosa séptica de época emiral con abundante material óseo y escasas cerámicas de los siglos IX y X. Un pozo ciego de época califal, siglo XI. presencia de una inhumación vinculada a la necrópolis islámica de la Puerta de toledo. Restos de materiales y estructuras pertenecientes a época moderna - contemporánea.

Caesaraugusto 66 ZARAGOZA

1-ARQ-ZAR-017-297-316 (CU) (50-297-0017-CU213)

Secuencia cultural:

Hallazgo de uno de los cubos de la muralla romana con posteriores reparaciones medievales y modernas

Cereros 4 ZARAGOZA

1-ARQ-ZAR-017-297-317 (CU) (50-297-0017-CU214)

Secuencia cultural:

Niveles islámicos de los siglos XI y XII. Niveles de época contemporánea del siglo XIX y XX.

La Torre 4-6 ZARAGOZA

1-ARQ-ZAR-017-297-318 (CU) (50-297-0017-CU215)

Secuencia cultural:

Nivel con restos de un canalización romana de los siglos I y II d.C. Nivel de los siglos XI - XII con materiales hispano - musulmanes. Nivel con materiales de los siglos XVIII y XIX.

Predicadores 10 ZARAGOZA

1-ARQ-ZAR-017-297-319 (CU) (50-297-0017-CU216)

Secuencia cultural:

Nivel con materiales cerámicos de final del gobierno de Augusto. Nivel con materiales cerámicos datados entre la segunda mitad del siglo IV y el siglo V. Exhumación de una inhumación infantil que dada las características de la misma se vincularía con la necrópolis islámica de la Puerta de Toledo y una fosa con material óseo y cerámico del siglo XI.

Coso 99 ZARAGOZA

1-ARQ-ZAR-017-297-320 (CU) (50-297-0017-CU217)

Secuencia cultural:

Tramo de la muralla que puede adjudicarse a la época de la primera construcción de esta obra.

Las Armas 8-12, Casta Alvarez 11 ZARAGOZA

1-ARQ-ZAR-017-297-321 (CU) (50-297-0017-CU218)

Palafox 20-22-24 ZARAGOZA

1-ARQ-ZAR-017-297-322 (CU) (50-297-0017-CU219)

Casa palacio Palafox ZARAGOZA

1-ARQ-ZAR-017-297-323 (CU) (50-297-0017-CU220)

Pº Independencia - Pza. de España ZARAGOZA

1-ARQ-ZAR-017-297-324 (CU) (50-297-0017-CU221)

San Lorenzo 26 ZARAGOZA

1-ARQ-ZAR-017-297-325 (CU) (50-297-0017-CU222)

Universidad 9, angular Torrellas ZARAGOZA

1-ARQ-ZAR-017-297-326 (CU) (50-297-0017-CU223)

San Jorge 12-14 ZARAGOZA

1-ARQ-ZAR-017-297-327 (CU) (50-297-0017-CU224)

Aguadores 12, angular Las Armas ZARAGOZA

1-ARQ-ZAR-017-297-328 (CU) (50-297-0017-CU225)

Plaza del Carmen 11,12-Azoque 68 ZARAGOZA

1-ARQ-ZAR-017-297-329 (CU) (50-297-0017-CU226)

Calle Coso y Calle San Jorge ZARAGOZA

1-ARQ-ZAR-017-297-330 (CU) (50-297-0017-CU227)

Calle Eugenio Blasco ZARAGOZA

1-ARQ-ZAR-017-297-331 (CU) (50-297-0017-CU228)

Pza. San Antón ZARAGOZA

1-ARQ-ZAR-017-297-332 (CU) (50-297-0017-CU229)

Referencias:

Blanco Morte, A. y Cebolla, J.L., 1997a. "Excavación arqueológica del terreno denominado U. A-1 por el Plan Especial de la plaza de San Antón de Zaragoza situado entre las calles de Murallas, Danzas, Prudencio y Salduba. Zaragoza. Casco urbano". Arqueología Aragonesa 1993, 20. Zaragoza. Págs 181-186

Calle Manuela Sancho, 23 ZARAGOZA

1-ARQ-ZAR-017-297-333 (CU) (50-297-0017-CU230)

Referencias:

Blanco Morte, A. y Cebolla, J.L., 1997d. "Intervención arqueológica en el solar de calle Manuela Sancho nº 23. Zaragoza. Casco histórico". Arqueología Aragonesa 1993, 20. Zaragoza

C/ Coso, 114- C/ Espartero ZARAGOZA

1-ARQ-ZAR-017-297-334 (CU) (50-297-0017-CU231)

Referencias:

Blanco Morte, A. y Cebolla, J.L., 1997e. "Excavación arqueológica del solar de la calle Coso nº 114, angular a calle Espartero. Zaragoza. Casco histórico". Arqueología Aragonesa 1993, 20. Zaragoza

Pza. Santa Cruz, 13-15 ZARAGOZA

1-ARQ-ZAR-017-297-335 (CU) (50-297-0017-CU232)

Secuencia cultural:

Bolsada con restos de pavimento (blanco y negro) de teselas de caliza y pinturas murales de época Romana Altoimperial. Restos de un basurero tardorromano. Fragmentos de cerámica desde época islámica a los siglos XVII y XVIII y masa de escombros de épocas posteriores hasta nuestros días.

Referencias:

De Sus Giménez, M^a.L., 1994. "Excavación arqueológica realizada en el solar de la Pza. de Santa Cruz nº 13-15. Zaragoza". Arqueología Aragonesa 1992, 18. Zaragoza. Págs 199-201

C/ Funes - C/ Jesús ZARAGOZA

1-ARQ-ZAR-017-297-336 (CU) (50-297-0017-CU233)

Secuencia cultural:

Restos de un basurero de los siglos IV - V d.C

Referencias:

De Sus Giménez, M^a.L. y Pérez, J.A., 1994. "Control arqueológico del vaciado del solar sito en C/ Funes angular a C/ Jesús, de la ciudad de Zaragoza". Arqueología Aragonesa 1992, 18. Zaragoza. Págs 203-205

Palafox 17-19-21 ZARAGOZA

1-ARQ-ZAR-017-297-337 (CU) (50-297-0017-CU234)

Almozara, La ZARAGOZA

1-ARQ-ZAR-017-297-338 (CU) (50-297-0017-CU235)

Referencias:

Pérez Casas, J.A., 1986b. "Recuperación de una lápida de época moderna encontrada en el barrio de La Almozara de Zaragoza". Arqueología Aragonesa 1984. Zaragoza. Págs 127-128

Calle San Pablo 95 - 103 ZARAGOZA

1-ARQ-ZAR-017-297-339 (CU) (50-297-0017-CU236)

Secuencia cultural:

Nivel romano con gran cantidad de tegulas. Alfares islámicos de los siglos X y XI

Calle Predicadores 113 - 117 ZARAGOZA

1-ARQ-ZAR-017-297-340 (CU) (50-297-0017-CU237)

Calle Villacampa nº 21 ZARAGOZA

1-ARQ-ZAR-017-297-341 (CU) (50-297-0017-CU238)

Secuencia cultural:

Niveles de los siglos II y III d.C y niveles del XVII.

Dr. Palomar nº 38 ZARAGOZA

1-ARQ-ZAR-017-297-342 (CU) (50-297-0017-CU239)

Secuencia cultural:

Nivel con materiales islámicos.

Calle Predicadores 34 - 50 ZARAGOZA

1-ARQ-ZAR-017-297-343 (CU) (50-297-0017-CU240)

Secuencia cultural:

Necrópolis islámica y basurero romano en el que se ha localizado restos de un muro romano

Referencias:

Beltrán, M. et alii, 1985. "Arqueología urbana en Zaragoza". Arqueología de ciudades modernas superpuestas a las antiguas. Zaragoza. Págs 56

Caesaraugusto nº 52 ZARAGOZA

1-ARQ-ZAR-017-297-344 (CU) (50-297-0017-CU241)

Secuencia cultural:

Tramo de muralla del siglo III d. C

Molino de San Carlos o de Casablanca ZARAGOZA

1-ARQ-ZAR-017-297-345 (CU) (50-297-0017-CU242)

Secuencia cultural:

Molino de San Carlos, edificio del Canal Imperial de Aragón, de 1784

Calle Coso 61 - 63 y calle Pardo Sastrón 3 ZARAGOZA

1-ARQ-ZAR-017-297-346 (CU) (50-297-0017-CU243)

Secuencia cultural:

Nivel de los siglos II o inicios del III d.C y estructura de opus caementicium perteneciente a la muralla de la ciudad. Nivel islámico de la segunda mitad del siglo X e inicios del siglo XI. Dos estancias de una vivienda islámica de finales del siglo XI y principios del XII. Restos de estructuras moderno - contemporáneas.

Calle Boggiero 155 - 157 - 159 ZARAGOZA

1-ARQ-ZAR-017-297-347 (CU) (50-297-0017-CU244)

Secuencia cultural:

Nivel de cronología musulmana de los siglo XI - XII con tejas árabes, ladrillos planos y escasos fragmentos cerámicos

Calle Agustín, Antonio 5 - 7 ZARAGOZA

1-ARQ-ZAR-017-297-348 (CU) (50-297-0017-CU245)

Secuencia cultural:

Restos discontinuos y, a veces revueltos, de dos niveles, uno medieval y otro romano, entre zonas de relleno moderno

Calle Candallja - calle Fuenclara - calle Gil Berges ZARAGOZA

1-ARQ-ZAR-017-297-349 (CU) (50-297-0017-CU246)

Secuencia cultural:

Existencia de niveles romanos, musulmanes y moderno - contemporáneos.

Calle Laurel 3 - 5 angular calle San Jerónimo ZARAGOZA

1-ARQ-ZAR-017-297-350 (CU) (50-297-0017-CU247)

Secuencia cultural:

Pozo ciego con poco material datable en el siglo XIV y nivel con escaso material y muy revuelto de los siglos XIV - XVI

Calle Santiago 24 y calle Bayeu 3 - 7 ZARAGOZA

1-ARQ-ZAR-017-297-351 (CU) (50-297-0017-CU248)

Secuencia cultural:

Niveles de época romana, musulmana y bodegas y sótanos de época moderna - contemporánea

Calle Boggiero, Basilio 71 ZARAGOZA

1-ARQ-ZAR-017-297-352 (CU) (50-297-0017-CU249)

Secuencia cultural:

Nivel con abundante material romano del siglo II d.C. y niveles moderno - contemporáneos de bodegas y sótanos

Patio trasero Real Maestranza ZARAGOZA

1-ARQ-ZAR-017-297-353 (CU) (50-297-0017-CU250)

Secuencia cultural:

Niveles y estructuras con cronologías romano imperiales con materiales cerámicos: campaniense, terra sigillata itálica, terra sigillata hispánica, terra sigillata gálica. Nivel de época musulmana. Niveles de relleno de bodegas de los siglos XVI - XVII

Calle Sanclemente 3 y calle Moneva - Antiguo Teatro Argensola ZARAGOZA

1-ARQ-ZAR-017-297-354 (CU) (50-297-0017-CU251)

Secuencia cultural:

Nivel con material romano de los siglos I - II d.C. Restos de cimentaciones de época moderna - contemporánea

Plaza Independencia - Calle Forment ZARAGOZA

1-ARQ-ZAR-017-297-355 (CU) (50-297-0017-CU252)

Secuencia cultural:

Nivel de la segunda mitad del siglo I d.C. Nivel con materiales romanos tardíos

Plaza de la Magdalena (vial) ZARAGOZA

1-ARQ-ZAR-017-297-356 (CU) (50-297-0017-CU253)

Secuencia cultural:

Canal romano de opus caementicium que posiblemente irá a desaguar a la cercana cloaca de la calle Mayor - plaza Magdalena

Plaza de San carlos (Casa - Palacio de los Morlanes) ZARAGOZA

1-ARQ-ZAR-017-297-357 (CU) (50-297-0017-CU254)

Secuencia cultural:

Tramo de cloaca romana que discurre casi paralela y pegada a la fachada del Palacio que da a la plaza de San Carlos

Calle Coso frente al nº 127 ZARAGOZA

1-ARQ-ZAR-017-297-358 (CU) (50-297-0017-CU255)

Secuencia cultural:

Muro romano de opus caementicium que podría corresponder a la parte posterior de la muralla romana

Calle Reconquista junto a nº 18 ZARAGOZA

1-ARQ-ZAR-017-297-359 (CU) (50-297-0017-CU256)

Secuencia cultural:

Nivel con materiales romano imperiales (alineación de ánforas) y muro de tapial en el que si bien se aprecian materiales romanos en su interior, presenta un enlucido de yeso y la continuación de un nivel de suelo en este mismo material que hacen pensar en un muro romano reparado en época medieval (quizá musulmana) o un muro medieval construido utilizando tierras con materiales romanos que sustituye a otro romano anterior

Calle Galo Ponte ZARAGOZA

1-ARQ-ZAR-017-297-360 (CU) (50-297-0017-CU257)

Secuencia cultural:

Hallazgo de un tramo de la muralla romana de la ciudad

Calle Coso (vial) a la altura del nº 33 de la calle San Jorge ZARAGOZA

1-ARQ-ZAR-017-297-361 (CU) (50-297-0017-CU258)

Secuencia cultural:

Hallazgo de un trazo de muro de opus caementicium. El supervisor de las obras y redactor del informe de su hallazgo no se definió por interpretarlo como la muralla romana

Comienzo calle San Vicente de Paul ZARAGOZA

1-ARQ-ZAR-017-297-362 (CU) (50-297-0017-CU259)

Secuencia cultural:

Resto de la muralla romana que corresponden al basamento (de cal y canto) del haz de sillares

Calle San Vicente Paul (vial) confluencia con la calle San Jorge ZARAGOZA

1-ARQ-ZAR-017-297-363 (CU) (50-297-0017-CU260)

Secuencia cultural:

Hallazgo de un canal de época romana de opus caementicium

Instituto Mixto 4 Plaza San Pedro Nolasco / Calle San Vicente de Paul ZARAGOZA

1-ARQ-ZAR-017-297-364 (CU) (50-297-0017-CU261)

Secuencia cultural:

Restos de una estructura de fondo de cabaña de fines del Neolítico; Restos de estructuras de hábitat desde época de Tiberio a Claudio hasta un basurero de abandono de los siglos IV-V; Restos de estructuras hábitat e instalaciones industriales (lagares, depósitos y pozos ciegos) de época Islámica; Varios pozos ciegos con materiales comprendidos entre el siglo XVII y principios del XX.

Muralla de la Cartuja de la Concepción ZARAGOZA, CARTUJA BAJA

1-ARQ-ZAR-017-297-365 (CU) (50-297-0002-CU002)

Secuencia cultural:

Restos del recinto amurallado con siete torreones de la Cartuja de la Concepción

Calle Estébanes nº 16 ZARAGOZA

1-ARQ-ZAR-017-297-366 (CU) (50-297-0017-CU262)

Secuencia cultural:

Hallazgo niveles romanos con restos de las cloacas romanas, niveles de época medieval con pozos, y bodegas de cronología moderna

Calle San Pablo nº 116 ZARAGOZA

1-ARQ-ZAR-017-297-367 (CU) (50-297-0017-CU263)

Secuencia cultural:

Hallazgo de un horno de época medieval y dos pozos ciegos de época bajomedieval y niveles de escombros modernos

Calle Coso nº 106 Angular Calle Flandro nº 1, 3, 5, 7 ZARAGOZA

1-ARQ-ZAR-017-297-368 (CU) (50-297-0017-CU264)

Secuencia cultural:

Tramo de cloaca del siglo I d.C.

Calle Espoz y Mina nº 29 ZARAGOZA

1-ARQ-ZAR-017-297-369 (CU) (50-297-0017-CU265)

Secuencia cultural:

Localización de estructuras de cronología romana

Calle Turco nº 9 ZARAGOZA

1-ARQ-ZAR-017-297-370 (CU) (50-297-0017-CU266)

Secuencia cultural:

Restos de un suelo de argamasa de posible cronología romana

Solar entre Calle Agustina de Aragón, 69, Calle Cerezo y Calle Nueva Apertura ZARAGOZA

1-ARQ-ZAR-017-297-371 (CU) (50-297-0017-CU267)

Secuencia cultural:

Instalación alfarera que surge en un momento inmediatamente posterior a la expulsión de los moriscos y se mantiene hasta el siglo XVII

Solar sito en la fachada dorsal del Palacio de Sástago ZARAGOZA

1-ARQ-ZAR-017-297-372 (CU) (50-297-0017-CU268)

Secuencia cultural:

Niveles de relleno sucesivamente revueltos con materiales: materiales romanos (TSI y TSH), cerámicas medievales de tipología islámica y cristiana, y cerámicas tradicionales aragonesas de los ss. XV al XX

Calle San Blas nº 97 - 101 ZARAGOZA

1-ARQ-ZAR-017-297-373 (CU) (50-297-0017-CU269)

Secuencia cultural:

Hallazgo de materiales cerámicos romanos. Área de instalaciones alfareras islámicas desde la segunda mitad del siglo X hasta inicios del siglo XII. Constancia de niveles de ocupación desde el siglo XVII hasta la actualidad

Calle Coso 33 - 39 angular Calle de los Mártires ZARAGOZA

1-ARQ-ZAR-017-297-374 (CU) (50-297-0017-CU270)

Secuencia cultural:

Grandes niveles con abundantes restos de fauna, carboncillos, fragmentos de TSH y cerámica común romana

Calle del Perro nº 1 angular calle Antonio Agustín ZARAGOZA

1-ARQ-ZAR-017-297-375 (CU) (50-297-0017-CU271)

Secuencia cultural:

Niveles de relleno con materiales romanos desde el siglo I d.C.

Calle Coso nº 37 - Plaza de España ZARAGOZA

1-ARQ-ZAR-017-297-376 (CU) (50-297-0017-CU272)

Secuencia cultural:

Presencia de sillares in situ con aspecto de pertenecer a una estructura antigua o medieval, quizá la línea de la muralla de la fachada meridional de la ciudad Bajoimperial

Calle Boterón, 1 angular Calle Sepulcro, 23 ZARAGOZA

1-ARQ-ZAR-017-297-377 (CU) (50-297-0017-CU273)

Secuencia cultural:

Nivel con material romano antiguo, piezas cerámicas hechas a mano (espatuladas) y un posible muro de pequeños sillares de alabastro. Nivel con escasos materiales romanos tardíos. Basurero tardomedieval o del siglo XVI. Bodegas moderno - contemporáneas con rellenos de escombros

Calle San Blas nº 14 ZARAGOZA

1-ARQ-ZAR-017-297-378 (CU) (50-297-0017-CU274)

Secuencia cultural:

Cimentación con grandes cantos de río que se halla cubierta por un nivel con materiales entre los siglos I - II d.C. Dos depósitos con argamasa y cimentación de cantos de cronología posterior al nivel anterior y función indeterminada. Necrópolis con 21 unidades de inhumación descubiertas de los siglos III al V d.C. Nivel con materiales constructivos y una fosa séptica con material óseo y cerámico de época emiral. Conjunto de estructuras de cimentaciones y un pavimento de yeso con escaso material cerámico de la segunda mitad del siglo XI. Pozo ciego de la segunda mitad del siglo XVII y estructuras del siglo XIX y XX

Vial Calle San Blas a la altura de los nº 73 - 77 ZARAGOZA

1-ARQ-ZAR-017-297-379 (CU) (50-297-0017-CU275)

Secuencia cultural:

Cisterna y materiales de época romana

Vial Calle San Blas a la altura del nº 87 ZARAGOZA

1-ARQ-ZAR-017-297-380 (CU) (50-297-0017-CU276)

Secuencia cultural:

Horno de Parrilla de un complejo alfarero islámico

Vial San Blas a la altura del nº 91 ZARAGOZA

1-ARQ-ZAR-017-297-381 (CU) (50-297-0017-CU277)

Secuencia cultural:

Horno de Birlas de un complejo alfarero islámico

C/ Mayoral (vial), núms.: 33 a 39 ZARAGOZA

1-ARQ-ZAR-017-297-382 (CU) (50-297-0017-CU278)

Secuencia cultural:

Hornos de alfarero de época islámica

C/ Cesaraugusto, 64 ang. Perena, nº 6 ZARAGOZA

1-ARQ-ZAR-017-297-383 (CU) (50-297-0017-CU279)

Cesaraugusto nº 64 ang. Perena nº 6 ZARAGOZA

1-ARQ-ZAR-017-297-384 (CU) (50-297-0017-CU280)

Secuencia cultural:

Tramo de la muralla romana de Caesaraugusta y restos de una almazara del siglo XVI

Calle San Blas nº 104-118 ZARAGOZA

1-ARQ-ZAR-017-297-385 (CU) (50-297-0017-CU281)

Secuencia cultural:

Restos de época romana altoimperial consistentes en un depósito o posible balseta y dos posibles mausoleos romanos. En el sector Oeste se han localizado varios hornos de cerámica de cronología musulmana.

Calle Torrellas, 3-5 ZARAGOZA

1-ARQ-ZAR-017-297-386 (CU) (50-297-0017-CU282)

Secuencia cultural:

Restos de un edificio romano fechable entre los siglos I-III d.C., sin que se descarte una decadencia más prolongada hasta época hispano-visigoda. También se observaron algunos restos prerromanos ibéricos anteriores, así como restos medievales islámicos de cronología posterior.

En este sector de la ciudad se han localizado la práctica totalidad de los restos pertenecientes a la Salduie ibérica

Solar del Coso Nº 11-13 ZARAGOZA

1-ARQ-ZAR-017-297-387 (CU) (50-297-0017-CU283)

Secuencia cultural:

Presencia de diversos restos constructivos de la muralla romana de Caesaraugusta. Restos de una posible almazara de cronología moderno-contemporánea.

C/ Gavin Nº 17 ZARAGOZA

1-ARQ-ZAR-017-297-388 (CU) (50-297-0017-CU284)

Secuencia cultural:

Presencia de un potente basurero de cronología romano-medieval sin mayor precisión

El solar se ubica dentro del Casco Histórico de zaragoza, en el cuadrante Nororiental de la superficie en la que se desarrolló la ciudad romana y medieval.

Solar de la Plaza de la Victoria angular a C/ Pignatelli ZARAGOZA

1-ARQ-ZAR-017-297-389 (CU) (50-297-0017-CU285)

Secuencia cultural:

Documentación de parte de la cámara de combustión de dos hornos alfareros Bajomedievales fechados entre los siglos XIV-XV

Antiguo Convento de la Tercera Orden de los Mínimos

C/ Pedro Joaquín Soler Nº 4 ZARAGOZA

1-ARQ-ZAR-017-297-390 (CU) (50-297-0017-CU286)

Secuencia cultural:

Documentación de diferentes niveles de época romana que van desde el siglo I al III-IV d.C.

Acampo de Gascón I ZARAGOZA

1-ARQ-ZAR-017-297-391 (50-297-0120)

Secuencia cultural:

Hábitat rural medieval

Acampo Casellas IV ZARAGOZA

1-ARQ-ZAR-017-297-392 (50-297-0121)

Secuencia cultural:

Hábitat rural romano y medieval

Tablones de los Frailes II ZARAGOZA

1-ARQ-ZAR-017-297-393 (50-297-0122)

Secuencia cultural:

Cerámica prehistórica e islámica

Plana de Torrero ZARAGOZA

1-ARQ-ZAR-017-297-394 (50-297-0123)

Secuencia cultural:

Hábitat rural medieval

C/ San Miguel nº 14 ZARAGOZA

1-ARQ-ZAR-017-297-395 (CU) (50-297-0017-CU339)

Secuencia cultural:

Potente nivel con abundantísimos huesos humanos, material cerámico de los siglos XVII-XIX y algún resto mezclado de épocas anteriores

C/ Pignatelli, nº 52 ZARAGOZA

1-ARQ-ZAR-017-297-396 (CU) (50-297-0017-CU287)

Secuencia cultural:

Niveles de relleno y/o aterrazamiento producidos en un momento cronológico único datable a mediados del siglo XVIII

C/ Manuela Sancho nº 50-54 ang. Pza. de las Eras ZARAGOZA

1-ARQ-ZAR-017-297-397 (CU) (50-297-0017-CU288)

Secuencia cultural:

Restos estructurales de una vivienda romana, a la que se le superpone una gran cisterna de opus caementicium en una segunda fase. En la Edad Media se constata la presencia islámica en una vivienda con numerosas superposiciones. Finalmente, en un extremo del solar se excavó un horno cerámico del siglo XVII.

3 (Plano Autovía. Hoja 1008) ZARAGOZA

1-ARQ-ZAR-017-297-398 (50-297-0124)

Latitud: 668300 Longitud: 4602200

Secuencia cultural:

Una piedra de fusil y diversos elementos líticos sin retocar

4 (Plano Autovía. Hoja 1009) ZARAGOZA

1-ARQ-ZAR-017-297-399 (50-297-0125)

Latitud: 668600 Longitud: 4602500

Secuencia cultural:

Varios fragmentos de sílex y un núcleo de extracción de lascas

Valdemoracho ZARAGOZA

1-ARQ-ZAR-017-297-400 (50-297-0126)

Latitud: 669100 Longitud: 4602800 Cota: 350

Secuencia cultural:

Restos constructivos de un hábitat rural romano. Además se localizaron dos fragmentos cerámicos a mano de la Edad del Bronce.

6 (Plano Autovía. Hoja 1009) ZARAGOZA

1-ARQ-ZAR-017-297-401 (50-297-0127)

Latitud: 669300 Longitud: 4603200 Cota: 350

Secuencia cultural:

Un fragmento de cerámica a mano

Fita ZARAGOZA

1-ARQ-ZAR-017-297-402 (50-297-0128)

Latitud: 670500 Longitud: 4605700 Cota: 350

Secuencia cultural:

Yacimiento indeterminado de la Edad del Bronce (ausencia de elementos líticos)

C/ Josepe Martínez Nº 9-11-13 y C/ San Braulio Nº 15 ZARAGOZA

1-ARQ-ZAR-017-297-403 (CU) (50-297-0017-CU289)

Secuencia cultural:

Romano-Medieval-Moderno/Contemporáneo

Casa-Palacio C/ Armas, 32 ZARAGOZA

1-ARQ-ZAR-017-297-404 (CU) (50-297-0017-CU290)

Secuencia cultural:

Casa-palacio residencial de finales del siglo XV-XVI

No se conoce con seguridad a su propietario, algunos historiadores apuntan a Francés de Aríño pero ello no ha sido probado de modo fehaciente

C/ Boggiero 103-105 ZARAGOZA

1-ARQ-ZAR-017-297-405 (CU) (50-297-0017-CU291)

Secuencia cultural:

Huellas de los acontecimientos bélicos de los Sitios de Zaragoza; nivel arqueológico islámico vinculado a una estructura de habitación y materiales romanos descontextualizados sin estructuras asociadas

No existen indicios suficientes fiables que denoten la ocupación de este sector de la ciudad en época romana. Por el contrario, los hallazgos islámicos resaltan la intensidad de la trama urbana de la ciudad en la Saraqsta musulmana

C/ Añón, 21-23 ang. C/ Latorre, 10 ZARAGOZA

1-ARQ-ZAR-017-297-406 (CU) (50-297-0017-CU292)

Secuencia cultural:

Restos de una domus romana altoimperial (siglo I d.C.) con gran riqueza en sus elementos pavimentales (mosaicos) y de decoración pictórica. Con posterioridad se observa una interesante ocupación islámica con estructuras asociadas datable entre los siglos X-XI

C/ Alcober Nº 15-17, C/ Alcober Nº 10-14, Olleta Nº 10-14 y Barrioverde, Nº 5 ZARAGOZA

1-ARQ-ZAR-017-297-407 (CU) (50-297-0017-CU293)

Secuencia cultural:

Restos de un tramo de calle y cloaca asociado a espacios domésticos de una vivienda romana de los siglos II-III d.C. con presencia de pavimentos de opus Spicatum y de opus Signinum. El nivel superior corresponde a los restos de la necrópolis islámica de Bab al Quibla, donde se han recuperado 99 enterramientos fechables genéricamente en el siglo XI

Los enterramientos musulmanes formarían parte de la necrópolis de Bab al Quibla, que se iniciaría junto a la puerta de Valencia y se extendería por el Coso, hasta el torreón de la muralla de Alonso V. Su cronología oscila entre los siglos X y XI.

C/ Estrella, Nº 1-3 ZARAGOZA

1-ARQ-ZAR-017-297-408 (CU) (50-297-0017-CU294)

Secuencia cultural:

Restos de una domus romana que ha conservado un panel de pintura romana de unos 2 m2 de superficie. También aparecieron elementos estructurales de una vivienda islámica fechables entre los siglos X-XI.

Calle Comandante Repollés, 12-14 / Calle Mateo Flandro 19-21-23 ZARAGOZA

1-ARQ-ZAR-017-297-409 (CU) (50-297-0017-CU295)

Secuencia cultural:

Localización de varios niveles arqueológicos que comprenden desde época altoimperial romana hasta el siglo XIX.. Como elemento más sobresaliente, se debe indicar la localización de un tramo conservado de 10 m de una cloaca romana de opus caementicium

Calle San Agustín, 12 ZARAGOZA

1-ARQ-ZAR-017-297-410 (CU) (50-297-0017-CU296)

Secuencia cultural:

Restos de una posible cloaca romana

Avda. de César Augusto entre Paseo Echegaray y Calle San Blas ZARAGOZA

1-ARQ-ZAR-017-297-411 (CU) (50-297-0017-CU297)

Secuencia cultural:

Antiguas conducciones y bocas de cloacas de época contemporánea relacionadas con el entorno del Mercado Central y calles adyacentes (San Blas, Las Armas, Casta Alvarez, Predicadores y Abén Aire).

Calle Escopetería / Calle Palma ZARAGOZA

1-ARQ-ZAR-017-297-412 (CU) (50-297-0017-CU298)

Secuencia cultural:

Restos de lápidas funerarias del siglo XIX que formaban parte del relleno de esta calle, posiblemente procedentes del cementerio del antiguo Hospital Real y General de Nuestra Señora de Gracia (actual Hospital Provincial)

Calle Clavos nº 2 ZARAGOZA

1-ARQ-ZAR-017-297-413 (CU) (50-297-0017-CU299)

Secuencia cultural:

Restos de un potente muro de opus caementicium presumiblemente romano, correspondiente a una gran plataforma

C/ Agustina de Aragón nº 33 ZARAGOZA

1-ARQ-ZAR-017-297-414 (CU) (50-297-0017-CU300)

Secuencia cultural:

Documentación de una amplia estratigrafía compuesta de niveles altomedievales musulmanes y cristianos, así como de escasos restos romanos revueltos. Destaca la localización de un pozo ciego islámico junto a otras estructuras posteriores modernas y contemporáneas de escasa entidad

Escopetería, s/n ZARAGOZA

1-ARQ-ZAR-017-297-415 (CU) (50-297-0017-CU301)

Secuencia cultural:

Documentación de materiales de momentos cronológicos diversos (romanos, musulmanes y cristianos medievales) en niveles de aterrazamiento medieval del espacio, junto a una bodega del siglo XVIII y un testar de vidrio

Boggiro, 100-102 ZARAGOZA

1-ARQ-ZAR-017-297-416 (CU) (50-297-0017-CU302)

Secuencia cultural:

Niveles romanos y medievales musulmanes y cristianos (restos de enterramientos), junto a la aparición de lo que pudo ser un trujal, pozos ciegos y otros restos de época moderno-contemporánea

San Vicente de Paúl, 42-44 ZARAGOZA

1-ARQ-ZAR-017-297-417 (CU) (50-297-0017-CU303)

Secuencia cultural:

Estratos y materiales relacionados con toda la fase imperial romana de Caesararugusta, con la constatación de unos interesantes depósitos o piscinas de funcionalidad no precisada, además de restos de viviendas romanas. Con posterioridad, se han documentado escasos restos (pozo) de época medieval islámica y otros restos menores moderno-contemporáneos.

C/ Eras 11-13 angular a C/ Alcalá, 12-14 ZARAGOZA

1-ARQ-ZAR-017-297-418 (CU) (50-297-0017-CU304)

Secuencia cultural:

Nivel de cronología romana Altoimperial (finales del siglo I - primera mitad del II d.C.), sobre el que se asentaba una vivienda medieval islámica de los siglos X-XI

Independencia Nº 19 y C/ Zurita Nº3 ZARAGOZA

1-ARQ-ZAR-017-297-419 (CU) (50-297-0017-CU305)

Secuencia cultural:

Nivel de poca entidad correspondiente a un aterrazamiento de cronología imprecisa, con materiales cerámicos de época romana y medieval sin estructuras inmuebles asociadas

Barranco del Montañés ZARAGOZA

1-ARQ-ZAR-017-297-420 (50-297-0129)

Latitud: 675900 Longitud: 4604450 Cota: 340

Secuencia cultural:

Hallazgo de varios fragmentos de Terra Sigillata Hispánica y cerámica común de cronología romana, muy posiblemente correspondiente a un pequeño hábitat en llano, sin que por el momento se pueda precisar mucho más

Camino de las Canteras ZARAGOZA

1-ARQ-ZAR-017-297-421 (50-297-0130)

Latitud: 675750 Longitud: 4605350 Cota: 400

Secuencia cultural:

Hallazgo de varios fragmentos de cerámica oxidante entre los que destaca un borde de perfil sinuoso, de posible cronología Altomedieval

Acampo de Arraez ZARAGOZA

1-ARQ-ZAR-017-297-422 (50-297-0131)

Latitud: 677100 Longitud: 4606600 Cota: 345

Secuencia cultural:

Hallazgo de varios fragmentos de cerámica oxidante entre los que destacan un borde recto y un fragmento de asa, todos ellos realizados a torno. Cronología medieval indeterminada.

C/ San Vicente de Paúl Nº 46 ZARAGOZA

1-ARQ-ZAR-017-297-423 (CU) (50-297-0017-CU306)

Secuencia cultural:

Escasas estructuras romanas muy deterioradas asociadas a gran cantidad de materiales óseos y en menor medida, cerámicos que parecen indicar que se deben a la existencia de un basurero de época romana altoimperial (siglos I y II d.C.) muy alterado por boisadas de materiales constructivos modernos y el nivel de escombros que lo amortiza.

C/ Pintor Zuloaga s/n. ZARAGOZA

1-ARQ-ZAR-017-297-424 (CU) (50-297-0017-CU307)

Secuencia cultural:

Restos de la necrópolis oriental de Caesaraugusta en uso desde el siglo I hasta el siglo VI d.C. Constatación de algunos elementos líticos trabajados de posible cronología paleolítica (por confirmar)

C/ Predicadores, Nº 61-63 ZARAGOZA

1-ARQ-ZAR-017-297-425 (CU) (50-297-0017-CU308)

Secuencia cultural:

Documentación de dos momentos de ocupación, uno medieval musulmán y el más antiguo Altoimperial romano, asociándose a este último los restos muy alterados de un fragmento de aljibe realizado en opus caementicium

Puente de ladrillo del Camino de Miraflores Nº 151 ZARAGOZA

1-ARQ-ZAR-017-297-426 (CU) (50-297-0017-CU309)

Secuencia cultural:

Puente de ladrillo datable a finales de la Era Moderna o, más probablemente, en el siglo XIX

El Camino de Miraflores ya aparece documentado como una vía de cierta importancia en documentación del siglo XV, si bien la factura del puente es aparentemente muy posterior.

Paseo Echegaray y Caballero, 158-160 ZARAGOZA

1-ARQ-ZAR-017-297-427 (CU) (50-297-0017-CU310)

Secuencia cultural:

Restos inmuebles correspondientes al primitivo trazado de la muralla romana de Caesaraugusta. Constatación de un potente nivel islámico y de restos del trazado de viviendas datables entre los siglos XVI-XVIII.

C/ Murillo s/n ZARAGOZA

1-ARQ-ZAR-017-297-428 (CU) (50-297-0017-CU311)

Secuencia cultural:

Importantes restos de estructuras habitacionales de la ciudad islámica de Saraqusta. En el área Oeste del solar se han detectado escasos restos de reocupación de los siglos XII-XIII, así como algún pozo ciego de cronología moderna (siglos XVI-XVII)

C/ Añón 15-25, angular C/ Latorre, 10 ZARAGOZA

1-ARQ-ZAR-017-297-429 (CU) (50-297-0017-CU292)

Secuencia cultural:

Restos de una domus romana del siglo I d.C. que conservaba importantes restos decorativos pictóricos, así como pavimentales (mosaico). También se documentaron restos islámicos de los siglos X-XI

Calle San Agustín, Nº 27-29 ZARAGOZA

1-ARQ-ZAR-017-297-430 (CU) (50-297-0017-CU312)

Secuencia cultural:

Restos de la zona oriental de la Caesaraugusta romana, comprendiendo un amplio espectro cronológico (ss. I-VI d.C.). A estos niveles y estructuras domésticas se superpone un potente nivel compuesto por un estrato de basurero o aterrazamiento así como restos de enterramientos de cronología medieval Islámica. Mezclado con este nivel y muy removido por las construcciones contemporáneas, aparecieron restos de un nivel de época cristiana de los siglos XII-XIII.

Plaza del Justicia ang. C/ Santa Isabel ZARAGOZA

1-ARQ-ZAR-017-297-431 (CU) (50-297-0017-CU313)

Secuencia cultural:

Se documentó una vía romana con cloaca bajo ella en dirección N-S en la Plaza del Justicia, en la confluencia de la calle del Temple con la de Santa Isabel. La antigua vía descubierta, construida exactamente encima de una trayectoria de cloaca, con pavimentación pétreas, tiene el aspecto de haber sido en su día una importante calle de la antigua Caesaraugusta.

Plaza del Justicia ZARAGOZA

1-ARQ-ZAR-017-297-432 (CU) (50-297-0017-CU314)

Secuencia cultural:

Se trata del límite meridional de la calzada adscrita a la Vía Decumana de Caesaraugusta

Calle Buen Pastor ZARAGOZA

1-ARQ-ZAR-017-297-433 (CU) (50-297-0017-CU315)

Secuencia cultural:

Se documentó fotográficamente una alcantarilla de ladrillo de época moderna a lo largo de la calle

Calle Teniente Coronel Valenzuela ZARAGOZA

1-ARQ-ZAR-017-297-434 (CU) (50-297-0017-CU316)

Secuencia cultural:

Se documentó fotográficamente una bodega del siglo XVIII

Santa Isabel (a la altura del nº 5) ZARAGOZA

1-ARQ-ZAR-017-297-435 (CU) (50-297-0017-CU317)

Secuencia cultural:

Al perforar la calle para la instalación de un registro de vertido, se localizaron dos fragmentos de un mismo pavimento de mortero blanco.

Calle Santa Isabel, 14-16 ZARAGOZA

1-ARQ-ZAR-017-297-436 (CU) (50-297-0017-CU318)

Secuencia cultural:

Constatación de los restos de una cloaca romana sobre la que se conservaba una solera de cantos, posible calzada asociada a la cloaca.

C/ Alfonso I ZARAGOZA

1-ARQ-ZAR-017-297-437 (CU) (50-297-0017-CU319)

Secuencia cultural:

A lo largo de la zanja que perforó la vía desde la Plaza del Pilar hasta la calle del Coso fueron surgiendo testimonios de todas las etapas culturales que conocemos de la ciudad de Zaragoza.

Calle Loscos ZARAGOZA

1-ARQ-ZAR-017-297-438 (CU) (50-297-0017-CU320)

Secuencia cultural:

Constatación de un tramo de cloaca romana, continuación de la descubierta en la calle Santa Isabel, 14-16. Este tramo se encuentra muy próximo a su enlace seguro con la cloaca del Decumanus (calle Espoz y Mina)

Calle Manifestación ZARAGOZA

1-ARQ-ZAR-017-297-439 (CU) (50-297-0017-CU321)

Secuencia cultural:

Hallazgo de un tramo de calzada enlosada y de la cloaca que discurre bajo ella, perteneciente a la pavimentación de la Via Decumana, importante calle que, de Este a Oeste atravesaba la colonia romana de Caesaraugusta.

Casta Alvarez, frente al nº 16 ZARAGOZA

1-ARQ-ZAR-017-297-440 (CU) (50-297-0017-CU322)

Secuencia cultural:

Localización de un aljibe forrado de baldosa cerámica.

Gran Teatro Fleta ZARAGOZA

1-ARQ-ZAR-017-297-441 (CU) (50-297-0017-CU323)

Secuencia cultural:

Documentación de una potente estratigrafía que parece corresponder casi en su totalidad a época hispano-musulmana. En las cotas más profundas aparecieron los restos de una importante estructura de argamasa de cal y canto relacionada con estructuras habitacionales islámicas. También se localizaron materiales moderno-contemporáneos en los niveles de relleno o de colmatación de la caja escénica del Teatro.

Calle Luzán, Nº 3 ZARAGOZA

1-ARQ-ZAR-017-297-442 (CU) (50-297-0017-CU324)

Secuencia cultural:

Presencia de una estratigrafía compuesta por dos momentos diferenciados de ocupación bajo la capa de escombros subactual, uno medieval islámico y el más antiguo romano Imperial

Solar delimitado por C/ Madre Rafols, La Palma y Pza. J. Mª Forqué ZARAGOZA

1-ARQ-ZAR-017-297-443 (CU) (50-297-0017-CU325)

Secuencia cultural:

Constatación de varios niveles de aterrazamientos Bajomedievales, bajo los cuales se documenta un sólo momento de ocupación islámico correspondiente a un nivel de hábitat y abandono precipitado que puede fecharse en su inicio durante el siglo XI y su final con relación a la reconquista cristiana de Zaragoza en 1118.

Lo descubierto hasta el momento se identifica con una pequeña parte del arrabal islámico que citan algunas fuentes medievales de la época previa a la reconquista cristiana llevada a cabo por Alfonso I el Batallador en el año 1118.

C/ Cereros Nº 19 - C/ San Pablo Nº 148 ZARAGOZA

1-ARQ-ZAR-017-297-444 (CU) (50-297-0017-CU326)

Secuencia cultural:

Documentación de estratos sucesivos de basurero o aterrazamiento con materiales que van desde época romana hasta el siglo XVIII. No se han localizado estructuras asociadas.

Acampo de Castillo ZARAGOZA

1-ARQ-ZAR-017-297-445 (50-297-0007)

Latitud: 684550 Longitud: 4599850 Cota: 360

Secuencia cultural:

Se localizó un conjunto cerámico a torno de técnica oxidante y reductora de posible cronología Bajomedieval

Acampo Arias ZARAGOZA

1-ARQ-ZAR-017-297-446 (50-297-0008)

Latitud: 684570 Longitud: 4601400 Cota: 340

Secuencia cultural:

Hallazgo suelto de un colgante de forma rectangular, realizado en sílex tabular con perforación ligeramente ladeada en la parte superior

C/ San Blas Nº 29 y C/ San Pablo Nº 24 ZARAGOZA

1-ARQ-ZAR-017-297-447 (CU) (50-297-0017-CU327)

Secuencia cultural:

Los niveles y estructuras documentadas se concentran en la mitad Septentrional del solar y remiten básicamente a tres momentos diferenciados de ocupación: el más moderno se corresponde con niveles y pozos de época islámica (siglos IX-XI); por debajo aparecen dos niveles de época romana (siglos I-III) asociados a los restos muy alterados de una cimentación mural. También se localizaron algunas tumbas de inhumación probablemente cristianas, aunque tampoco pueda descartarse de modo absoluto una cronología Tardorromana.

Villacampa, 26-28 ZARAGOZA

1-ARQ-ZAR-017-297-448 (CU) (50-297-0017-CU328)

Secuencia cultural:

Constatación de tierras de acarreo de en la que aparecen muy escasos materiales arqueológicos de cronología diversa, sin que en ningún caso aparezcan asociados a estructuras

C/ Agustina de Aragón, 47-51, angular C/ Zamoray, 18-24 ZARAGOZA

1-ARQ-ZAR-017-297-449 (CU) (50-297-0017-CU329)

Secuencia cultural:

Hallazgo de escasísimo material cerámico posiblemente medieval asociado a labores de acarreo de tierras de relleno sin estructuras asociadas de interés arqueológico.

C/ Doctor Palomar, 47 ZARAGOZA

1-ARQ-ZAR-017-297-450 (CU) (50-297-0017-CU330)

Secuencia cultural:

Se ha documentado la presencia de una estratigrafía compuesta por uno o varios niveles de aterrazamientos con materiales altoimperiales romanos, medievales musulmanes y medievales cristianos totalmente revueltos y sin restos de estructuras arqueológicas asociadas.

C/ Barrioverde Nº 14-18 ZARAGOZA

1-ARQ-ZAR-017-297-451 (CU) (50-297-0017-CU331)

Secuencia cultural:

La estratigrafía documentada remite a varios niveles que abarcan desde época Bajomedieval cristiana (siglos XIII-XIV), pasando por los restos de una necrópolis islámica y con la presencia de varios niveles romanos que van del siglo I al VI d.C., llegando en la última fase a época Hispanovisigoda

C/ Teniente Coronel Valenzuela Nº 13 ZARAGOZA

1-ARQ-ZAR-017-297-452 (CU) (50-297-0017-CU332)

Secuencia cultural:

Se ha documentado la presencia de una estratigrafía compuesta por un solo nivel de aterrazamiento con materiales cerámicos y de construcción medievales musulmanes sin restos de estructuras inmuebles arqueológicas asociadas a éstos

Vial C/ Coso Bajo ZARAGOZA

1-ARQ-ZAR-017-297-453 (CU) (50-297-0017-CU333)

Secuencia cultural:

Presencia de una estratigrafía compuesta por hasta tres momentos de ocupación diferenciada, la superior formada por una capa de aterrazamiento medieval cristiano, el intermedio, por niveles y estructuras hispanomusulmanas y el más profundo, con niveles romanos del siglo I-II d.C.

Plaza de San Pablo Nº 4 ZARAGOZA

1-ARQ-ZAR-017-297-454 (CU) (50-297-0017-CU334)

Secuencia cultural:

Los niveles arqueológicos documentados, remiten a varios niveles alterados y revueltos, repartidos por la superficie excavada del solar, sin que se hayan detectado ningún tipo de estructuras asociadas a los mismos. Los materiales arqueológicos remiten a cerámicas romanas, islámicas y medievales cristianas, junto a restos humanos descontextualizados, correspondientes a la primitiva necrópolis cristiana asociada a la iglesia de San Pablo.

C/ Cereros Nº 11 ZARAGOZA

1-ARQ-ZAR-017-297-455 (CU) (50-297-0017-CU335)

Secuencia cultural:

Los niveles arqueológicos remiten a niveles de asentamiento muy alterados de cronología musulmana (siglos XI-XII), concentrados en la zona Norte del solar. En la mitad Sur sólo han aparecido materiales y estructuras asociados al derribo del edificio anterior existente, fechado en el siglo XIX

C/ Coso Nº 86 angular con C/ Urrea Nº 14-22 ZARAGOZA

1-ARQ-ZAR-017-297-456 (CU) (50-297-0017-CU336)

Secuencia cultural:

Constatación de un tramo conservado de cloaca romana, además de un pozo islámico y restos de cimentaciones de la Casa-Palacio del siglo XVI que existió en este solar urbano

Plaza Tenerías Nº 3-5 ZARAGOZA

1-ARQ-ZAR-017-297-457 (CU) (50-297-0017-CU337)

Secuencia cultural:

Por debajo del nivel de escombros contemporáneo, se ha localizado en este solar una capa de gravas y arenas con un elevado número de restos de ánforas romanas correspondiente a un nivel de "campo de ánforas" similar al de Santo Sepulcro

C/ San Lorenzo Nº 49-51 ZARAGOZA

1-ARQ-ZAR-017-297-458 (CU) (50-297-0017-CU340)

Secuencia cultural:

Los niveles arqueológicos documentados remiten a niveles de asentamiento muy alterados de cronología musulmana de época sucesivamente emiral, califal y taifal (siglos X-XII), asociados a estructuras murarias correspondientes a unidades domésticas. Bajo los niveles musulmanes, se ha documentado un potente basurero romano de cronología tardía (siglos IV-V d.C.) sin estructuras asociadas.

C/ Predicadores Nº 19-29 y C/ Casta Álvarez, Nº 34-44 ZARAGOZA

1-ARQ-ZAR-017-297-459 (CU) (50-297-0017-CU338)

Secuencia cultural:

Los niveles y estructuras arqueológicas se concentran en el sector Oeste del solar y remiten a tres momentos de ocupación: el más moderno se corresponde con niveles y estructuras de habitación de época islámica -siglos IX-XI-; por debajo aparece un nivel de época romana- siglos I-III d.C.- que amortiza un edificio termal con restos muy alterados de importantes estructuras inmuebles, con piscinas, pavimentos de opus reticulatum y opus spicatum, piscinas y depósitos. Por debajo de los pavimentos, se han detectado estructuras -cloaca- y niveles que abarcan desde la época de Augusto a la de Tiberio.

Paseo Independencia y Plaza Aragón ZARAGOZA

1-ARQ-ZAR-017-297-460 (CU) (50-297-0017-CU339)

Secuencia cultural:

En los sondeos realizados en la Plaza de Aragón y en el Paseo Independencia de Zaragoza se constató la presencia de restos de niveles y estructuras de cronología medieval islámica y anterior romana concentrados en el tramo comprendido entre las calles Cádiz y Cinco de Marzo del Paseo de Independencia

Este tramo de barriada islámica corresponde al arrabal musulmán de Sinnaya de la Saraqusta islámica, y debe ponerse en estrecha relación a los restos arqueológicos documentados tanto en el cine Dorado-C/ Murillo, como en el Gran Teatro Fleta, entre otros.

C/ Agustina de Aragón 38-40 ZARAGOZA

1-ARQ-ZAR-017-297-461 (CU) (50-297-0017-CU341)

Secuencia cultural:

Niveles moderno-contemporáneos de estructuras habitacionales desde los siglos XV-XVIII al XIX-XX

C/ del Río s/n ZARAGOZA

1-ARQ-ZAR-017-297-462 (CU) (50-297-0017-CU342)

Secuencia cultural:

Se documentó la presencia de una estratigrafía compuesta por varios niveles de habitación y arrastre de materiales correspondientes a los siglos XVII y XVIII. No se localizaron estructuras asociadas.

C/ La Torre Nº 24 ZARAGOZA

1-ARQ-ZAR-017-297-463 (CU) (50-297-0017-CU343)

Secuencia cultural:

Los niveles arqueológicos documentados, remiten a materiales que abarcan un amplio espectro cronológico, desde el siglo XIX hasta época romana, repartidos por la superficie excavada del solar, sin que se hayan detectado ningún tipo de estructuras asociadas a los mismos

C/ Santa Teresa de Jesús nº 37 ZARAGOZA

1-ARQ-ZAR-017-297-464 (CU) (50-297-0017-CU344)

Secuencia cultural:

Documentación de un solo momento de ocupación, identificado con un nivel de época musulmana del siglo XI, sin que se hayan detectado ningún tipo de estructuras asociadas a los mismos

C/ Las Armas ZARAGOZA

1-ARQ-ZAR-017-297-465 (CU) (50-297-0017-CU345)

Secuencia cultural:

Depósito hidráulico de época romana (fuente?, impluvium?)

C/ Cantín y Gamboa/Manuela Sancho ZARAGOZA

1-ARQ-ZAR-017-297-466 (CU) (50-297-0017-CU346)

Secuencia cultural:

Gran depósito o cisterna de época romana

C/ Mosén Pedro Dosset ZARAGOZA

1-ARQ-ZAR-017-297-467 (CU) (50-297-0017-CU347)

Secuencia cultural:

Área funeraria Paleocristiana (martyrism?)

C/ Cantín y Gamboa ZARAGOZA

1-ARQ-ZAR-017-297-468 (CU) (50-297-0017-CU348)

Secuencia cultural:

Estructura hidráulica romana de grandes dimensiones

C/ Jordán de Urriés ZARAGOZA

1-ARQ-ZAR-017-297-469 (CU) (50-297-0017-CU349)

Secuencia cultural:

Pavimento romano

C/ Jussepe Martínez ZARAGOZA

1-ARQ-ZAR-017-297-470 (CU) (50-297-0017-CU350)

Secuencia cultural:

Estructura de sillería de alabastro de época romana

C/ Jordán de Urriés Nº 3 ZARAGOZA

1-ARQ-ZAR-017-297-471 (CU) (50-297-0017-CU351)

Secuencia cultural:

Posible cloaca romana revestida de ladrillo dirección N-S y posible cimentación de opus caementicium

C/ José de la Era ZARAGOZA

1-ARQ-ZAR-017-297-472 (CU) (50-297-0017-CU352)

Secuencia cultural:

Estructuras constructivas de época romana

C/ Abén Aire, nº 22-28 angular C/ Escobar s/n ZARAGOZA

1-ARQ-ZAR-017-297-473 (CU) (50-297-0017-CU353)

Secuencia cultural:

Restos estructurales y materiales de cronología romana altoimperial (s. I d.C.) y tardorromana. Sobre este nivel se ha documentado parte de un muro de cronología islámica emiral, así como un pozo ciego asociado a éste en cuyo interior se recuperaron abundantes y significativos materiales muebles, entre los que destacan yeserías y un talismán óseo. También se documentaron restos taifales y moderno-contemporáneos aunque de menor significación arqueológica

C/ Mayor Nº 39, angular a Plaza Santo Domingo, Nº 1-2 ZARAGOZA

1-ARQ-ZAR-017-297-474 (CU) (50-297-0017-CU354)

Secuencia cultural:

Restos muy alterados de tres hornos y sus testares de época islámica (siglos X-XI)

C/ Las Armas Nº 54-62 ZARAGOZA

1-ARQ-ZAR-017-297-475 (CU) (50-297-0017-CU355)

Secuencia cultural:

Los niveles y estructuras arqueológicas asociadas a éstos se concentran en el sector meridional del solar de referencia, y remiten a los restos muy alterados por construcciones posteriores de varios niveles sin estructuras asociadas de época romana y medieval islámica. Las únicas estructuras conservadas corresponden a un molino de cronología Bajomedieval (siglo XIV), únicamente alterada por varios pozos ciegos de los siglos XV y XVI.

C/ Sacramento Nº 9 ZARAGOZA

1-ARQ-ZAR-017-297-476 (CU) (50-297-0017-CU356)

Secuencia cultural:

Nivel o bolsada con presencia de materiales cerámicos de la segunda mitad del siglo XI o comienzos del XII, de clara filiación hispano-musulmana, sin que se haya constatado su asociación con estructuras inmuebles

C/ Alonso V Nº 23 ZARAGOZA

1-ARQ-ZAR-017-297-477 (CU) (50-297-0017-CU357)

Secuencia cultural:

Toda el área afectada por la intervención arqueológica ha dado resultado positivo, con presencia de una potente estratigrafía a la que se asocian importantes estructuras inmuebles. La estratigrafía documentada remite por el momento a varios niveles que abarcan desde época hispano-musulmana hasta época altoimperial romana.

C/ Predicadores Nº 77-81 y C/ Casta Álvarez Nº 94 ZARAGOZA

1-ARQ-ZAR-017-297-478 (CU) (50-297-0017-CU358)

Secuencia cultural:

Los niveles arqueológicos documentados, remiten a varios niveles de aterrazamiento de cronología islámica, en la que se han recuperado materiales cerámicos de fines del siglo XI. Por encima de este aterrazamiento y en contacto con el corte del medianil Norte, aparecen los restos muy alterados de una vivienda abandonada en el siglo XIII. Por último, del siglo XVIII se han constatado diversos restos que se corresponden con algunas cimentaciones o zapatas de ladrillo, así como sendos pozos ciegos relacionados con estas estructuras.

C/ Santiago Nº 22-26, C/ Forment Nº 2-8, C/ Espoz y Mina Nº 11-17 y C/ Bayeu Nº 7 ZARAGOZA

1-ARQ-ZAR-017-297-479 (CU) (50-297-0017-CU359)

Secuencia cultural:

Niveles de asentamiento muy alterados de cronología musulmana de época emiral, califal y taifal (siglos X-XII). Bajo los niveles islámicos, se han documentado diversos restos de época romana, desde la etapa altoimperial hasta tardorromana (siglos I-IV d.C.), con diversas estructuras asociadas, muy alteradas por la presencia posterior de bodegas en el solar de referencia.

Pza. Santa Cruz, Nº 17-19 ZARAGOZA

1-ARQ-ZAR-017-297-480 (CU) (50-297-0017-CU360)

Secuencia cultural:

Se han realizado catas arquitectónicas en los diferentes espacios del edificio a rehabilitar, constatándose la presencia de fábricas originales, así como elementos ornamentales (pinturas, papeles decorados y grafiti) y estructurales (vigas, pilares y muros) que documentan la historia y evolución del monumento

C/ Cinco de Marzo Nº 8 ZARAGOZA

1-ARQ-ZAR-017-297-481 (CU) (50-297-0017-CU361)

Secuencia cultural:

En todas las catas positivas se ha documentado la presencia de una estratigrafía compuesta por un momento de ocupación fechable en época moderna, bajo el que se han localizado niveles islámicos y romanos con materiales cerámicos como elemento más representativo asociados a diferentes estructuras.

El Tubo-Plaza de España ZARAGOZA

1-ARQ-ZAR-017-297-482 (CU) (50-297-0017-CU362)

Secuencia cultural:

Los resultados de la excavación aportan información de interés científico de cara al estudio del urbanismo en épocas bajomedieval y moderna de esta área de la ciudad, lindante con el lienzo Sur de la muralla y con la puerta denominada Cineja

Sarda del Tejar ZARAGOZA

1-ARQ-ZAR-017-297-483 (50-297-0133)

Secuencia cultural:

Se han documentado cuatro importantes conjuntos de trincheras y puestos militares de la Guerra Civil. Todos ellos pertenecen a la ofensiva militar conocida como el Frente de Aragón en la zona de los Monegros.

C/ San Pablo Nº 76-78 ZARAGOZA

1-ARQ-ZAR-017-297-484 (CU) (50-297-0017-CU363)

Secuencia cultural:

Se ha documentado una estratigrafía en la que aparece dos niveles arqueológicos bien definidos: uno de cronología taifal (siglos XI-XII) y otros altoimperial romano (siglos I-II d.C.) asociados a restos de estructuras.

C/ Urrea Nº 19-21 ZARAGOZA

1-ARQ-ZAR-017-297-485 (CU) (50-297-0017-CU364)

Secuencia cultural:

Los niveles arqueológicos documentados, remiten a un sólo nivel de asentamiento o aterrazamiento muy alterados de cronología altomedieval islámica (siglo XI) repartido por la superficie excavada del solar, sin que se hayan detectado estructuras asociadas al mismo.

C/ San Blas nº 49 ZARAGOZA

1-ARQ-ZAR-017-297-486 (CU) (50-297-0017-CU365)

Secuencia cultural:

Presencia de un nivel con materiales arqueológicos de filiación islámica, sin presencia de estructuras asociadas

C/ Las Armas Nº 134 ZARAGOZA

1-ARQ-ZAR-017-297-487 (CU) (50-297-0017-CU366)

Secuencia cultural:

Pequeño nivel de cronología islámica no asociado a restos estructurales

C/ Palomar Nº 12 y C/ Pozo Nº 7-9 ZARAGOZA

1-ARQ-ZAR-017-297-488 (CU) (50-297-0017-CU367)

Secuencia cultural:

Presencia de una estratigrafía compuesta por un sólo nivel de relleno con material antropológico y cerámico del siglo XI de carácter islámico, así como algún pozo ciego del siglo XVII

Avenida César Augusto, Nº 60-62 ZARAGOZA

1-ARQ-ZAR-017-297-489 (CU) (50-297-0017-CU368)

Secuencia cultural:

Restos en "opus caementicium" correspondientes al trazado de la muralla romana de Caesaraugusta

Plaza José María Forqué ZARAGOZA

1-ARQ-ZAR-017-297-490 (CU) (50-297-0017-CU369)

Secuencia cultural:

Restos cerámicos de amplio espectro cronológico, desde época romana, pasando por cerámica medieval islámica y cristiana y del siglo XVI

C/ Broqueleros Nº 3 ZARAGOZA

1-ARQ-ZAR-017-297-491 (CU) (50-297-0017-CU370)

Secuencia cultural:

Los niveles y estructuras asociadas a éstos se concentran en la mita Oeste del solar y remiten a los restos muy alterados por construcciones posteriores de varios niveles con estructuras asociadas de época romana y medieval islámica. Los restos de estructuras conservadas remiten a una serie de depósitos para líquidos de cronología islámica bajo los cuales aparecen restos de la necrópolis romana documentada en los alrededores de la C/. Pedro Dosset.

C/ Gavín Nº 7. ZARAGOZA

1-ARQ-ZAR-017-297-492 (CU) (50-297-0017-CU371)

Secuencia cultural:

Se ha documentado una interesante estratigrafía compuesta por al menos tres momentos de ocupación: uno de época romana tardorrepública, del siglo I a.C., con abundante material cerámico y restos de cerámicas ibéricas; el siguiente momento corresponde a una gran basurero tardorromano del siglo V de la Era, siendo el último momento de ocupación correspondiente a varios pozos ciegos de época islámica, del siglo XI.

Sector Coso (entre C/ Tte. Cnel. Valenzuela y Avda. César Augusto) ZARAGOZA

1-ARQ-ZAR-017-297-493 (CU) (50-297-0017-CU372)

Secuencia cultural:

Hallazgos de amplio espectro cronológico entre los que destacan algunos sillares romanos reutilizados y fuera de contexto. Junto a estos sillares se han recuperado varios fragmentos de cerámica islámica y algún fragmento de estuco, así como algún resto aislado de bodegas modernas

Sector Conde Aranda ZARAGOZA

1-ARQ-ZAR-017-297-494 (CU) (50-297-0017-CU373)

Secuencia cultural:

Documentación de dos enterramientos romanos, además de un testar islámico y una piedra de molino fuera de contexto. Además se localizaron restos de bodegas y varios pozos de cronología moderno-contemporánea

Sector Plaza del Portillo ZARAGOZA

1-ARQ-ZAR-017-297-495 (CU) (50-297-0017-CU374)

Secuencia cultural:

Cimentaciones y pozos de cronología moderna-contemporánea. Cabe destacar el hallazgo de un tramo de acequias y de un pozo con materiales cerámicos de cronología islámica.

C/ Doctor Palomar, nº 44-46 ZARAGOZA

1-ARQ-ZAR-017-297-496 (CU) (50-297-0017-CU375)

Secuencia cultural:

Se ha documentado una estratigrafía muy alterada, con algún resto mueble de poca entidad y amplio marco cronológico sin estructuras asociadas

C/ Juan Porcell, nº 8 ZARAGOZA

1-ARQ-ZAR-017-297-497 (CU) (50-297-0017-CU376)

Secuencia cultural:

Materiales cerámicos de cronología romana, medieval islámica y moderna-contemporánea sin que se hayan detectado restos de estructuras

Parcela de Fontaneta ZARAGOZA, PEÑAFLORES

1-ARQ-ZAR-017-297-498 (50-297-0134)

Latitud: 683074 Longitud: 4628432 Cota: 231

Secuencia cultural:

Enterramientos de la Edad Media-Moderna (ss. XII-XVII?)

C/ Añón Nº 12 ZARAGOZA

1-ARQ-ZAR-017-297-499 (CU) (50-297-0017-CU377)

Secuencia cultural:

En el referido solar se han documentado una serie de rellenos arqueológicos asociados a una estructura de carácter doméstico de época romana altoimperial, posiblemente correspondiente a la domus documentada hace ya tres años al otro lado de la misma calle.

Yacimiento 3 ZARAGOZA

1-ARQ-ZAR-017-297-500 (50-297-0134)

Latitud: 672670 Longitud: 4608820

Secuencia cultural:

En superficie se aprecian una serie de materiales cerámicos y restos constructivos asociados a cronología romana.

C/ Albareda Nº 18 ZARAGOZA

1-ARQ-ZAR-017-297-501 (CU) (50-297-0017-CU378)

Secuencia cultural:

Presencia de dos niveles de ocupación: el superior relacionado con restos habitacionales de cronología moderna, y el inferior, relacionado con un momento islámico, y que continúa hasta una cota de -5 m respecto al nivel actual de calle.

C/ Pardo Sastrón Nº 5 ZARAGOZA

1-ARQ-ZAR-017-297-502 (CU) (50-297-0017-CU379)

Secuencia cultural:

Documentación de una serie de estructuras asociadas a los restos muy alterados de una domus romana del siglo II-III d.C. Los restos inmuebles, bastante desconexados unos de otros debido a la proliferación de bodegas y sótanos del edificio derribado, parecen pertenecer a una pequeña área termal de carácter doméstico.

C/ Bayeu Nº 4 ZARAGOZA

1-ARQ-ZAR-017-297-503 (CU) (50-297-0017-CU380)

Secuencia cultural:

Se han documentado hasta tres muros con desarrollo Norte-Sur que pueden estar asociados a los restos muy alterados de edificaciones romanas aparecidas en el solar contiguo fechados a partir del siglo I-III de la Era. Los restos inmuebles aparecen totalmente descontextualizados unos de otros debido al vaciado previo del solar antes de la intervención arqueológica.

C/ San Agustín Nº 5-7 angular a C/ Alcober Nº 8 ZARAGOZA

1-ARQ-ZAR-017-297-504 (CU) (50-297-0017-CU381)

Secuencia cultural:

Los restos corresponden a una domus de gran extensión y con una cronología que abarca desde el siglo I al siglo III de la Era. La importancia del hallazgo radica en la buena conservación de los restos domésticos, con varias paredes en las que se conserva la decoración de pintura mural, con diversos motivos geométricos, vegetales y figurados de extraordinaria calidad. En al menos tres estancias se conserva en bastante buen estado el pavimento de "opus teselatum" con motivos geométricos policromos. Tras el abandono de este edificio en la segunda mitad del siglo III d.C., parece ubicarse en la zona un área de vertedero o basurero que en muchos puntos perfora y destruye los restos inmuebles de época imperial romana.

C/ Don Juan de Aragón Nº 28 ZARAGOZA

1-ARQ-ZAR-017-297-505 (CU) (50-297-0017-CU382)

Secuencia cultural:

Niveles de basurero de época romana y medieval islámica sin estructuras asociadas

C/ Aben Aire Nº 17-29 ZARAGOZA

1-ARQ-ZAR-017-297-506 (CU) (50-297-0017-CU383)

Secuencia cultural:

Constatación de un nivel de basurero tardorromano (s. V d.C.), bajo el que aparece un pequeño nivel Altoimperial de los siglos I-II. La única estructura detectada durante los sondeos corresponde a una de tipo hidráulico. En el extremo Oeste de la cata 8 se ha documentado un nivel islámico del siglo XI.

C/ Echeandía Nº 6 ZARAGOZA

1-ARQ-ZAR-017-297-507 (CU) (50-297-0017-CU384)

Secuencia cultural:

Hallazgo de cerámicas romanas y medievales islámicas sin estructuras asociadas

A 10 m del P.K. 12+200 ZARAGOZA

1-ARQ-ZAR-017-297-508 (50-297-0135)

Secuencia cultural:

Localización de fragmentos aislados de cerámica de cronología romana: cerámica común oxidante, cerámica de paredes finas y un fragmento de Terra Sigillata Hispanica. No se observan estructuras a nivel superficial.

A unos 20 m del P.K. 18+100 ZARAGOZA

1-ARQ-ZAR-017-297-509 (50-297-0136)

Secuencia cultural:

Se localizan tres estructuras murarias bastante arrasadas, sin material arqueológico asociado que permitan datarlas con cierta precisión. Por la técnica constructiva empleada se relaciona con una cronología moderna.

3+750 ZARAGOZA

1-ARQ-ZAR-017-297-510 (50-297-0137)

Secuencia cultural:

Puente sobre el Canal Imperial de Aragón

Figura jurídica:

BIEN DE INTERÉS CULTURAL

6+800 ZARAGOZA

1-ARQ-ZAR-017-297-511 (50-297-0138)

Secuencia cultural:

Puente sobre el Canal Imperial de Aragón

Figura jurídica:

BIEN DE INTERÉS CULTURAL

Zona de antiguo canal en P.K. 10+400 ZARAGOZA

1-ARQ-ZAR-017-297-512 (50-297-0139)

Secuencia cultural:

Puente sobre el Canal Imperial de Aragón

Figura jurídica:

BIEN DE INTERÉS CULTURAL

11+000 ZARAGOZA

1-ARQ-ZAR-017-297-513 (50-297-0140)

Secuencia cultural:

Puente sobre el Canal Imperial de Aragón.

Figura jurídica:

BIEN DE INTERÉS CULTURAL

11+400 ZARAGOZA

1-ARQ-ZAR-017-297-514 (50-297-0141)

Secuencia cultural:

Puente sobre el Canal Imperial de Aragón.

Figura jurídica:

BIEN DE INTERÉS CULTURAL

13+900 ZARAGOZA

1-ARQ-ZAR-017-297-515 (50-297-0142)

Secuencia cultural:

Puente sobre el Canal Imperial de Aragón.

Figura jurídica:

BIEN DE INTERÉS CULTURAL

C/ Agustina de Aragón Nº 77-79 y Plaza del Portillo Nº 2 ZARAGOZA

1-ARQ-ZAR-017-297-516 (CU) (50-297-0017-CU385)

Secuencia cultural:

Restos muy alterados de estructuras domésticas correspondientes al gran arrabal islámico que se extendía entre el Paseo de la Independencia y las cercanías de la Aljafería (Plaza del Portillo).

Acampos Bajos IV ZARAGOZA, CARTUJA BAJA

1-ARQ-ZAR-017-297-517 (50-297-0143)

Latitud: 678813 Longitud: 4602684 Cota: 340

Secuencia cultural:

Cerámica dispersa de cronología medieval cristiana.

C/ Palomar Nº 34 ZARAGOZA

1-ARQ-ZAR-017-297-518 (CU) (50-297-0017-CU386)

Secuencia cultural:

Localización de un nivel de relleno de escaso interés con muy pocos materiales que parecen fecharse entre los siglos XV-XVI. No han aparecido restos estructurales asociados al nivel documentado.

C/ Doctor Palomar Nº 45 ZARAGOZA

1-ARQ-ZAR-017-297-519 (CU) (50-297-0017-CU387)

Secuencia cultural:

Se han documentado niveles islámicos del siglos XI, todo ello con claros elementos muebles e inmuebles.

C/ Arcadas Nº 26 ZARAGOZA

1-ARQ-ZAR-017-297-520 (CU) (50-297-0017-CU388)

Secuencia cultural:

Estratigrafía en la que se documenta un nivel correspondiente a un posible basurero de cronología romana, no asociado a estructuras.

C/ Boggiero Nº 73-75 ZARAGOZA

1-ARQ-ZAR-017-297-521 (CU) (50-297-0017-CU389)

Secuencia cultural:

Documentación de un nivel romano no asociado a estructuras.

C/ San Jorge Nº 26 ZARAGOZA

1-ARQ-ZAR-017-297-522 (CU) (50-297-0017-CU390)

Secuencia cultural:

Constatación de restos medievales islámicos (posible basurero del siglo XI) y romanos

C/ Fray Juan Cebrián Nº 8 ZARAGOZA

1-ARQ-ZAR-017-297-523 (CU) (50-297-0017-CU391)

Secuencia cultural:

Documentación de restos arqueológicos pertenecientes a un nivel romano tardío del siglo IV de la Era, con restos muy alterados de estructuras.

C/ Los Viejos Nº 7-13 ZARAGOZA

1-ARQ-ZAR-017-297-524 (CU) (50-297-0017-CU392)

Secuencia cultural:

Constatación de un nivel de cronología islámica, posiblemente asociado a estructuras bajo el que se localiza otro anterior romano con posibles estructuras relacionadas.

Cabezones y Petruso ZARAGOZA, VILLAMAYOR

1-ARQ-ZAR-017-297-525 (50-297-0015-CU002)

Latitud: 695165 Longitud: 4619200 Cota: 469

Secuencia cultural:

Época contemporánea. Guerra Civil (1936-1939)

Referencias:

Inédita

Caseta Campoliva ZARAGOZA, VILLAMAYOR

1-ARQ-ZAR-017-297-526 (50-297-0015-CU003)

Latitud: 693700 Longitud: 4618300

Secuencia cultural:

Época contemporánea. Guerra Civil (1936-1939)

Referencias:

Inédita

Posición flora y aljibes ZARAGOZA

1-ARQ-ZAR-017-297-527 (50-297-0145)

Latitud: 691538 Longitud: 4617669

Secuencia cultural:

Época contemporánea. Guerra Civil (1936-1939)

Referencias:

Inédita

Posición Pinos ZARAGOZA, VILLAMAYOR

1-ARQ-ZAR-017-297-528 (50-297-0015-CU004)

Latitud: 693209 Longitud: 4616590

Secuencia cultural:

Época contemporánea. Guerra Civil (1936-1939)

Referencias:

Inédita

Posición suela alta-Monte de Alfajarín ZARAGOZA, VILLAMAYOR

1-ARQ-ZAR-017-297-529 (50-297-0015-CU005)

Latitud: 697170 Longitud: 4618054

Secuencia cultural:

Época contemporánea. Guerra Civil (1936-1939)

Referencias:

Inédita

Posición Balsa Salada ZARAGOZA, VILLAMAYOR

1-ARQ-ZAR-017-297-530 (50-297-0015-CU006)

Latitud: 695450 Longitud: 4616200

Secuencia cultural:

Época contemporánea. Guerra Civil (1936-1939)

Referencias:

Inédita

Paridera del Hospital ZARAGOZA

1-ARQ-ZAR-017-297-531 (50-297-0010)

Latitud: 692223 Longitud: 4601255 Cota: 220

Secuencia cultural:

Época contemporánea. Guerra Civil (1936-1939)

Referencias:

Inédita

La Tosqueta ZARAGOZA, VILLAMAYOR

1-ARQ-ZAR-017-297-532 (50-297-0015-CU007)

Latitud: 704000 Longitud: 4590000

Secuencia cultural:

Época contemporánea. Guerra Civil (1936-1939)

Referencias:

Inédita

Calle Villacampa nº 14 ZARAGOZA

1-ARQ-ZAR-017-297-533 (CU) (50-297-0017-CU393)

Secuencia cultural:

Romana-medieval-Moderna-Contemporánea

Referencias:

Inédita

Fosa común ZARAGOZA, MOVERA

1-ARQ-ZAR-017-297-534 (50-123-0002)

Latitud: 683348 Longitud: 4611563 Cota: 184

Secuencia cultural:

Fosa de la Guerra Civil Española.

Referencias:

El pasado oculto. Fascismo y violencia en Aragón 1936-1939. Zaragoza. [s.l.]: [s.n.], 2001.

Fosa común 1 ZARAGOZA, PEÑAFLORE

1-ARQ-ZAR-017-297-535 (50-123-0002)

Latitud: 684038 Longitud: 4626941 Cota: 251

Secuencia cultural:

Fosa de la Guerra Civil Española.

Referencias:

El pasado oculto. Fascismo y violencia en Aragón 1936-1939. Zaragoza. [s.l.]: [s.n.], 2001.

Fosa común ZARAGOZA, SAN JUAN DE MOZARRIFAR

1-ARQ-ZAR-017-297-536 (50-123-0002)

Latitud: 679499 Longitud: 4620808 Cota: 239

Secuencia cultural:

Fosa de la Guerra Civil Española.

Referencias:

El pasado oculto. Fascismo y violencia en Aragón 1936-1939. Zaragoza. [s.l.]: [s.n.], 2001.

Fosa común ZARAGOZA, TORRECILLA DE VALMADRID

1-ARQ-ZAR-017-297-537 (50-123-0002)

Latitud: 679154 Longitud: 4597264 Cota: 397

Secuencia cultural:

Fosa de la Guerra Civil Española.

Fosa común 2 ZARAGOZA, PEÑAFLORE

1-ARQ-ZAR-017-297-538 (50-123-0002)

Latitud: 684089 Longitud: 4626952 Cota: 251

Secuencia cultural:

Fosa de la Guerra Civil Española.

Fosa común ZARAGOZA

1-ARQ-ZAR-017-297-539 (50-123-0002)

Latitud: 676224 Longitud: 4610355 Cota: 248

Secuencia cultural:

Fosa de la Guerra Civil Española.

Referencias:

El pasado oculto. Fascismo y violencia en Aragón 1936-1939. Zaragoza. [s.l.]: [s.n.], 2001.

Posición Primoral. ZARAGOZA, VILLAMAYOR

1-ARQ-ZAR-017-297-541

Latitud: 693500 Longitud: 4612700

Secuencia cultural:

Vestigios de la Guerra Civil.

Referencias:

MARTÍNEZ DE BAÑOS, F.; PÉREZ ESTEBAN, Pedro. *Vestigios de la Guerra Civil en Aragón: Zaragoza..* [s.l.]: Gobierno de Aragón, 2009.

Fosa común desaparecida ZARAGOZA, CASETAS

1-ARQ-ZAR-017-297-542

Referencias:

El pasado oculto. Fascismo y violencia en Aragón 1936-1939 . [s.l.]: [s.n.], [s.a.].

Fosa común desaparecida ZARAGOZA, VILLAMAYOR

1-ARQ-ZAR-017-297-543

Referencias:

El pasado oculto. Fascismo y violencia en Aragón 1936-1939 . [s.l.]: [s.n.], [s.a.].

Fosa común desaparecida 1 ZARAGOZA

1-ARQ-ZAR-017-297-544

Fosa común desaparecida 2 ZARAGOZA

1-ARQ-ZAR-017-297-545

Aljibe Sur de Correos ZARAGOZA

1-ARQ-ZAR-017-297-546

Latitud: 693146 Longitud: 4619630

Los cinco ojos, posiciones ZARAGOZA, VILLAMAYOR

1-ARQ-ZAR-017-297-547

Latitud: 688624 Longitud: 4619545 Latitud: 688500 Longitud: 4619630

Los Pedrusos ZARAGOZA, VILLAMAYOR

1-ARQ-ZAR-017-297-548

Latitud: 691110 Longitud: 4621015

Correos posición ZARAGOZA, VILLAMAYOR

1-ARQ-ZAR-017-297-549

Latitud: 693412 Longitud: 4620105

Peñagülla ZARAGOZA

1-ARQ-ZAR-017-297-550

Latitud: 700276 Longitud: 4620130

Llanos de la Estación ZUERA

1-ARQ-ZAR-017-298-001 (50-235-0004)

Latitud: 687308 Longitud: 4638751.8

Barranco Salado ZUERA

1-ARQ-ZAR-017-298-002 (50-298-0003)

Secuencia cultural:

Hallazgo de un hacha plana en el Barranco Salado

Referencias:

Casado López, P., 1980a. "XII. Plena Edad del Bronce". Atlas de Prehistoria y Arqueología Aragonesa, I. Zaragoza. Págs 38-39
 Casado López, P., 1980b. "XIII. Plena Edad del Bronce: Materiales metálicos". Atlas de Prehistoria y Arqueología Aragonesa, I. Zaragoza. Págs 42-43
 Gavín Rivero, C., 1985. "Hallazgo argárico en los Montes de Zuera". Bajo Aragón Prehistoria, VI. Caspe. Págs 219-220

Convento de los Santos ZUERA

1-ARQ-ZAR-017-298-003 (50-298-0004)

Latitud: 685012 Longitud: 4635766

Secuencia cultural:

Asentamiento romano, que según A. Ferreruela sería el Gallicum de M. Magallón, 1987

Acampo de Martón ZUERA

1-ARQ-ZAR-017-298-004 (50-298-0005)

Latitud: 682600 Longitud: 4635600 Cota: 342

Referencias:

Beltrán, M. et alli, 1997. "Prospecciones arqueológicas en la autovía de Francia a Levante por Aragón. CN. 330; tramo Villanueva de Gállego-Nueno. Subtramo I Villanueva de Gállego-Zuera". Arqueología Aragonesa 1993, 20. Zaragoza. Págs 353

Arco de la Mora - Puente de Campillo ZUERA

1-ARQ-ZAR-017-298-005 (50-298-0006)

Latitud: 683700 Longitud: 4638800 Cota: 289

Referencias:

Beltrán, M. et alli, 1997. "Prospecciones arqueológicas en la autovía de Francia a Levante por Aragón. CN. 330; tramo Villanueva de Gállego-Nueno. Subtramo I Villanueva de Gállego-Zuera". Arqueología Aragonesa 1993, 20. Zaragoza. Págs 353

Campillo I ZUERA

1-ARQ-ZAR-017-298-006 (50-298-0007)

Latitud: 683800 Longitud: 4639300 Cota: 320

Referencias:

Beltrán, M. et alli, 1997. "Prospecciones arqueológicas en la autovía de Francia a Levante por Aragón. CN. 330; tramo Villanueva de Gállego-Nueno. Subtramo I Villanueva de Gállego-Zuera". Arqueología Aragonesa 1993, 20. Zaragoza. Págs 353
 Ferreruela Gonzalvo, A., 1994a. "Prospecciones arqueológicas en el valle del río Gállego en la provincia de Zaragoza: términos municipales de Lecifena, Perdiguera, Zuera y Zaragoza". Arqueología Aragonesa 1992, 18. Zaragoza. Págs 259

Campillo II ZUERA

1-ARQ-ZAR-017-298-007 (50-298-0008)

Latitud: 683800 Longitud: 4639400 Cota: 320 Latitud: 681294.43 Longitud: 4634892.41 Cota: 320

Referencias:

Beltrán, M. et alli, 1997. "Prospecciones arqueológicas en la autovía de Francia a Levante por Aragón. CN. 330; tramo Villanueva de Gállego-Nueno. Subtramo I Villanueva de Gállego-Zuera". Arqueología Aragonesa 1993, 20. Zaragoza. Págs 353
 Ferreruela Gonzalvo, A., 1994a. "Prospecciones arqueológicas en el valle del río Gállego en la provincia de Zaragoza: términos municipales de Lecifena, Perdiguera, Zuera y Zaragoza". Arqueología Aragonesa 1992, 18. Zaragoza. Págs 259

Chichorrero ZUERA

1-ARQ-ZAR-017-298-008 (50-298-0009)

Latitud: 688700 Longitud: 4647500 Cota: 340

Referencias:

Beltrán Lloris, M. y Viladés, J.Mª., 1997a. "Prospecciones arqueológicas en la autovía de Francia a Levante por Aragón. CN. 330; tramo Villanueva de Gállego- Nueno. Subtramo II Zuera-Almudevar". Arqueología Aragonesa 1993, 20. Zaragoza. Págs 357-358

Chichorrero I, ZUERA

1-ARQ-ZAR-017-298-009 (50-298-0010)

Latitud: 688600 Longitud: 4647600 Cota: 330

Referencias:

Beltrán Lloris, M. y Viladés, J.Mª., 1997a. "Prospecciones arqueológicas en la autovía de Francia a Levante por Aragón. CN. 330; tramo Villanueva de Gállego- Nueno. Subtramo II Zuera-Almudevar". Arqueología Aragonesa 1993, 20. Zaragoza. Págs 357-358

Peñetas I, La ZUERA

1-ARQ-ZAR-017-298-010 (50-298-0012)

Latitud: 678779 Longitud: 4638532 Cota: 420

Peñetas II, La ZUERA

1-ARQ-ZAR-017-298-011 (50-298-0013)

Latitud: 678941 Longitud: 4636684 Cota: 360

Barranco de Valferrera ZUERA

1-ARQ-ZAR-017-298-012 (50-298-0014)

Latitud: 680744 Longitud: 4642903 Cota: 360

Barranco del Manantial I ZUERA

1-ARQ-ZAR-017-298-013 (50-298-0015)

Latitud: 682484 Longitud: 4646959 Cota: 320

Barranco del Manantial II ZUERA

1-ARQ-ZAR-017-298-014 (50-298-0016)

Latitud: 682607 Longitud: 4646654 Cota: 340

Ermita Nuestra Señora del Salz ZUERA

1-ARQ-ZAR-017-298-015 (50-298-0017)

Latitud: 682913 Longitud: 4648205 Cota: 340 Latitud: 682900 Longitud: 4647870 Cota: 340

Referencias:

Ferreruela Gonzalvo, A., 1994a. " Prospecciones arqueológicas en el valle del río Gállego en la provincia de Zaragoza: términos municipales de Lecifena, Perdiguera, Zuera y Zaragoza". Arqueología Aragonesa 1992, 18. Zaragoza. Págs 260

Pilatos I ZUERA

1-ARQ-ZAR-017-298-016 (50-298-0018)

Latitud: 689466 Longitud: 4644364 Cota: 330

Pilatos II ZUERA

1-ARQ-ZAR-017-298-017 (50-298-0019)

Latitud: 688919 Longitud: 4647591 Cota: 340

Pedregal I, El ZUERA

1-ARQ-ZAR-017-298-018 (50-298-0020)

Latitud: 679595 Longitud: 4633614 Cota: 300

Pedregal II, El ZUERA

1-ARQ-ZAR-017-298-019 (50-298-0021)

Latitud: 679595 Longitud: 4633614 Cota: 300

Cabezadas I, Las ZUERA

1-ARQ-ZAR-017-298-020 (50-298-0022)

Latitud: 678857 Longitud: 4635448.1 Cota: 360

Cabezadas II, Las ZUERA

1-ARQ-ZAR-017-298-021 (50-298-0023)

Latitud: 679455 Longitud: 4639166 Cota: 440

Puisabina ZUERA

1-ARQ-ZAR-017-298-022 (50-298-0024)

Latitud: 678925 Longitud: 4641931 Cota: 440

Loma de las Cañas ZUERA

1-ARQ-ZAR-017-298-023 (50-298-0025)

Latitud: 681483 Longitud: 4641070 Cota: 380

Torre Pelada - Puísoro ZUERA

1-ARQ-ZAR-017-298-024 (50-298-0026)

Latitud: 692800 Longitud: 4636400 Cota: 380 m

Secuencia cultural:

El hallazgo se localiza sobre el cabezo aislado que se denomina como Pelado, lugar donde existe un pequeño asentamiento medieval; también se ha encontrado dos fragmentos de cerámica a mano, que aparentemente pertenecerían a un mismo artefacto.

Huerta, La ZUERA

1-ARQ-ZAR-017-298-025 (50-298-0027)

Latitud: 684430 Longitud: 4642997 Cota: 300

Centro Polivalente ZUERA

1-ARQ-ZAR-017-298-026 (CU) (50-235-0001-CU002)

Latitud: 689836 Longitud: 4639127

Secuencia cultural:

Hallazgo de una sepultura con restos de un esqueleto con un anillo como ajuar

Casa Montoya ZUERA

1-ARQ-ZAR-017-298-027 (50-298-0028)

Latitud: 686255 Longitud: 4638657

Secuencia cultural:

Época contemporánea. Guerra Civil (1936-1939)

Referencias:

Inédita

Vértice Valseca ZUERA

1-ARQ-ZAR-017-298-028 (50-298-0029)

Latitud: 688787 Longitud: 4639658

Secuencia cultural:

Época contemporánea. Guerra Civil (1936-1939)

Referencias:

Inédita

Regordin ZUERA

1-ARQ-ZAR-017-298-029 (50-298-0030)

Latitud: 693548 Longitud: 4648036

Secuencia cultural:

Época contemporánea. Guerra Civil (1936-1939)

Referencias:

Inédita

Las Crucetas, Cabezo Pelao, Loma Noroeste La Carrasqueta ZUERA

1-ARQ-ZAR-017-298-030 (50-298-0031)

Latitud: 694063 Longitud: 4634803

Secuencia cultural:

Época contemporánea. Guerra Civil (1936-1939)

Referencias:

MARTÍNEZ DE BAÑOS, F.; PÉREZ ESTEBAN, Pedro. *Vestigios de la Guerra Civil en Aragón: Zaragoza..* [s.l.]: Gobierno de Aragón, 2009.

Referencias:

Inédita

Fosa común desaparecida ZUERA

1-ARQ-ZAR-017-298-031

Referencias:*El pasado oculto. Fascismo y violencia en Aragón 1936-1939*. [s.l.]: [s.n.], [s.a.].*Entre las raíces, Recuperando la memoria histórica y oral de Gurrea de Gállego y La Paúl (Huesca)*. [s.l.]: [s.n.], [s.a.].*Rueda, rueda, palomera. Recuperando la Memoria histórica y oral de Zuera (Zaragoza)*. [s.l.]: [s.n.], [s.a.].*Zuera o el martirio de sus demócratas*. Zaragoza. [s.l.]: Edición del autor, 1990.**Fosa común desaparecida 2 ZUERA**

1-ARQ-ZAR-017-298-032

Fosa común desaparecida 3 ZUERA

1-ARQ-ZAR-017-298-033

Denominación: Fuentes de Ebro 001

I Caracterización Geográfica.

Provincia: Zaragoza Hoja 1/50.000: 384 Fuentes de Ebro?
 Municipio: Fuentes de Ebro 412 Pina de Ebro?
 Topónimo: Fuentes I
 Núcleo: Coordenadas

II Características Geológicas Generales.

Era Cenozoico Período Neógeno

Taxones representativos:

Microvertebrados e invertebrados (gasterópodos).

Denominación: Jaulín 001

I Caracterización Geográfica.

Provincia: Zaragoza Hoja 1/50.000: 411 Longares
 Municipio: Jaulín
 Topónimo: Jurásicos de Jaulín
 Núcleo: Jaulín Coordenadas 30TXL679917

II Características Geológicas Generales.

Era Mesozoico Período Jurásico

Taxones representativos:

Invertebrados marinos, microfósiles y algas (plantas).

Denominación: Mozota 001

I Caracterización Geográfica.

Provincia: Zaragoza Hoja 1/50.000: 411 Longares
 Municipio: Mozota
 Topónimo: Mozota Autovía , Yc-13
 Núcleo: Mozota Coordenadas X = 662.700 E.
 Y = 4.593.500 N

II Características Geológicas Generales.

Era Mesozoico Período Jurásico

Taxones representativos:

Invertebrados.

Denominación: Osera de Ebro 001

I Caracterización Geográfica.

Provincia: Zaragoza Hoja 1/50.000: 384 Fuentes de Ebro
Municipio: Osera de Ebro
Topónimo: Campos del Abuelo 1
Núcleo: Osera Coordenadas: 30TYM043018

II Características Geológicas Generales.

Era Cenozoico Período Neógeno
Taxones representativos:

Microvertebrados

Denominación: Villanueva de Gállego 001

I Caracterización Geográfica.

Provincia: Zaragoza Hoja 1/50.000: 355 Lecifena
Municipio: Villanueva de Gállego
Topónimo: Mambias
Núcleo: Villanueva de Gállego Coordenadas: 30TXM812211

II Características Geológicas Generales.

Era Cenozoico Período Neógeno
Taxones representativos:

Macrovertebrados

Denominación: Villanueva de Gállego 002

I Caracterización Geográfica.

Provincia: Zaragoza Hoja 1/50.000: 355 Lecifena
Municipio: Villanueva de Gállego
Topónimo: Turbal de Villanueva de Gállego
Núcleo: Villanueva de Gállego Coordenadas: 30TXM826293-30TXM832307

II Características Geológicas Generales.

Era Cenozoico Período Neógeno
Taxones representativos:

Invertebrados (Gasterópodos) y macrovertebrados

Denominación: Zaragoza 001

I Caracterización Geográfica.

Provincia: Zaragoza Hoja 1/50.000: 354 Alagón
Municipio: Zaragoza
Topónimo: Gravera de Zamoray
Núcleo: Garrapinillos Coordenadas: 30TXM677158

**II Características
Geológicas Generales.**

Era Cenozoico Período Neógeno

Taxones representativos:

Macrovertebrados

Denominación: Zuera 001

I Caracterización Geográfica.

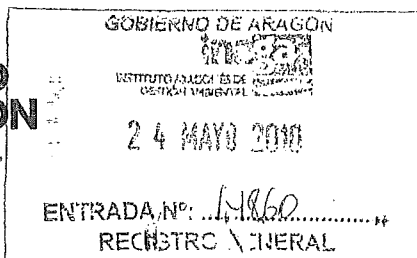
Provincia: Zaragoza Hoja 1/50.000: 323 Zuera
Municipio: Zuera
Topónimo: Bolsa de Casero
Núcleo: Zuera Coordenadas: 30TXM997460

**II Características
Geológicas Generales.**

Era Cenozoico Período Neógeno

Taxones representativos:

Microvertebrados



Zaragoza, 17 de mayo de 2010

N.R.: ACA/erf

S/Ref.: 500201/71/2010/04079

INSTITUTO ARAGONÉS DE
GESTIÓN AMBIENTAL
Edificio Trovador, planta 5ª
Plaza Antonio Beltrán Martínez, Nº 1
50002-ZARAGOZA

Nº REGISTRO SALIDA: 795

FECHA: 20 - MAYO - 2010



En relación con las consultas previas al procedimiento de Evaluación de Impacto Ambiental del "Del Plan de Zona de Desarrollo Rural de la Mancomunidad Central de Zaragoza", en la provincia de Zaragoza, se analiza la documentación aportada por el Instituto Aragonés de Gestión Ambiental y se sugiere lo siguiente:

1. Según el escrito se solicita que la Dirección General de Carreteras de Aragón envíe sus sugerencias referidas a aspectos ambientales que a nuestro juicio debería considerar el titular del proyecto en el Estudio de Impacto Ambiental del referido documento y en particular, sobre:
 - Contenido y nivel de detalle necesario del informe de sostenibilidad ambiental.
 - Administraciones públicas y personas físicas o jurídicas a quienes considera que se debe consultar sobre el plan o programa de referencia.
2. El plan o programa en cuestión, se encuentra incluido entre los supuestos de evaluación de impacto ambiental obligatorio previsto en el artículo 11 de la ley 7/2006, de 22 de Junio, de *Protección Ambiental de Aragón* por lo que deberá someterse a Estudio de Impacto Medioambiental.
3. El programa de referencia, en cumplimiento de la Ley 7/2006, de 22 de Junio, de *Protección Ambiental de Aragón*, en su artículo 28, así como de lo contemplado en la Ley 6/2001 de 8 de Mayo, de *Evaluación de Impacto Ambiental*, tiene el objeto de revelar las acciones que pudieran tener efectos negativos sobre el medio receptor, valorar su impacto y proponer las medidas oportunas para su minimización y/o corrección.
4. Según se desprende de la documentación facilitada, las actuaciones incluidas dentro del Plan de Zona se orientarán al cumplimiento de los principios y criterios establecidos en la Ley 45/2007, de 13 de diciembre, para el desarrollo sostenible del medio rural e irán encaminadas a mantener y ampliar la base económica del medio rural, mantener y mejorar su población, elevar el bienestar y a conservar y recuperar el patrimonio y los recursos naturales y culturales de toda la comarca. Afectando tanto a vías de la Red de Carreteras del Estado como a vías de la Red Autonómica Aragonesa.
5. Dada la titularidad de las vías afectadas que se indica en el punto 4 del presente documento, nos podemos pronunciar en el sentido de que el Estudio de Impacto Ambiental debe contemplar con especial incidencia la evaluación de:
 - Medidas que contribuyan a controlar las emisiones por polvo en suspensión (no sólo del área explotada, sino también del transporte de partículas mediante el tráfico rodado) y programar las medidas correctoras oportunas que minimicen el

impacto. Evaluando los niveles y composición del material particulado atmosférico (TSP, PM₁₀ y PM_{2.5}) distinguiendo la contribución debida al tráfico rodado de la originada en el resto de actividades antropogénicas, así como en procesos de resuspensión de partículas crustales (o del suelo) debido a patrones climatológicos.

- Medidas que contribuyan a controlar el ruido ambiental y programar las medidas correctoras oportunas que minimicen el impacto. Realizando una evaluación del «ruido ambiental» al que estén expuestos los seres humanos de la Comarca en particular en zonas urbanizadas, en parques públicos u otras zonas tranquilas en una aglomeración, en zonas tranquilas en campo abierto, en las proximidades de centros escolares y en los alrededores de hospitales, y en otros edificios y lugares vulnerables al ruido.
- A tal efecto se entenderá por «ruido ambiental»: el sonido exterior no deseado o nocivo generado por las actividades humanas, incluido el ruido emitido por los medios de transporte, **por el tráfico rodado**, ferroviario y aéreo y por emplazamientos de actividades industriales como los descritos en el anexo I de la Directiva 96/61/CE del Consejo, de 24 de septiembre de 1996, relativa a la prevención y al control integrados de la contaminación. El ISA debería incluir, como mínimo, los elementos siguientes:





- valores límite establecidos,
 - evaluación del número estimado de personas expuestas al ruido, determinación de los problemas y las situaciones que deben mejorar,
 - medidas que ya se aplican para reducir el ruido y proyectos en preparación,
 - regulación del tráfico,
 - ordenación del territorio,
 - aplicación de medidas técnicas en las fuentes emisoras,
 - selección de fuentes más silenciosas,
 - reducción de la transmisión de sonido,
 - medidas o incentivos reglamentarios o económicos,
 - información económica (si está disponible): presupuestos, evaluaciones coste-eficacia o costes-beneficios,
 - actuaciones previstas por las autoridades competentes para los próximos años, incluidas medidas para proteger las zonas tranquilas,
 - estrategia a largo plazo
- Además de las condiciones que, en cada caso, sean exigibles según las características de la programación, se impondrán condiciones específicas para evitar las molestias o peligros que la misma, o las materias de ella derivadas, puedan producir a la circulación, así como para evitar perjuicios a las características medioambientales del entorno de la carretera.

Con relación a las consultas sobre el plan o programa de referencia, el órgano competente en el ámbito de la Red de Carreteras del Estado (*N-122, A-2, etc.*) es la Demarcación de Carreteras del Estado en Aragón; en el ámbito de la Red Autonómica Aragonesa (*A-122, A-1222, A-2222, HU-222, etc.*) es el Departamento de Obras Públicas, Urbanismo y Transportes del Gobierno de Aragón; en el ámbito de la Redes Provinciales (*HU-V-2201, CV-202, TE-V-2201, etc.*) son las respectivas Diputaciones Provinciales.

Lo cual se comunica para su conocimiento y efectos.

EL DIRECTOR GENERAL DE CARRETERAS





AYUNTAMIENTO DE BOTORRITA (ZARAGOZA)

Calle Fontana, 2
50441- BOTORRITA (ZARAGOZA)

Teléfono 976-142022

Fax 976-142132

Correo Electrónico: aytobotorrita@terra.es

GOBIERNO DE ARAGÓN.
DEPARTAMENTO DE MEDIO AMBIENTE.
INAGA.
EDIFICIO TROVADOR PLANTA 5ª.
PLAZA ANTONIO BELTRÁN MARTÍNEZ, Nº 1
C.P. 50.002.
ZARAGOZA.

ASUNTO: CONSULTAS PREVIAS PARA LA ELABORACIÓN DEL DOCUMENTO DE REFERENCIA DEL PLAN DE ZONA DE DESARROLLO RURAL DE LA COMARCA D.C. ZARAGOZA (500201/71/2010/4079).

Visto el CD adjunto al oficio por ustedes remitido, sirve el presente para poner de manifiesto nuestra estimación favorable a la Memoria resumen del Plan de Desarrollo Rural Sostenible y el Análisis Preliminar de Incidencia Ambiental de la Comarca a la que pertenece Botorrita.

Botorrita, a 12 de mayo de 2.010.
El primer Teniente de Alcalde,

FDO: José Aliaga Gimeno (por delegación del Sr. Alcalde).

