



## PROGRAMA DE DESARROLLO RURAL SOSTENIBLE (2011-2015)

### FORMULARIO 1. CARACTERIZACIÓN DE LA ZONA RURAL

<b>COMUNIDAD AUTÓNOMA:</b>	ARAGÓN
<b>PLAN DE ZONA:</b>	COMARCA SIERRA DE ALBARRACÍN

<b>COMUNIDAD AUTÓNOMA:</b>	ARAGÓN		
<b>ZONA RURAL:</b>	COMARCA SIERRA DE ALBARRACÍN		
<b>1</b>	<b>CARACTERIZACIÓN DE LA ZONA RURAL</b>		
<b>1.1 DELIMITACIÓN Y CALIFICACIÓN</b>			
<b>Delimitación por términos municipales:</b>			
Superficie	1.414,00 Km2	Nº municipios	25
Población de la zona (nº habitantes)	4.968 (2009)		
Justificación inclusión de municipios no rurales:			
Principales núcleos urbanos o rurales de referencia (cabeceras de comarca):			
Albarracín			
Calificación			
	<input checked="" type="checkbox"/>	A revitalizar	
	<input type="checkbox"/>	Intermedia	
	<input type="checkbox"/>	Periurbana	
Nivel de prioridad de la zona (1,2,3 o sin prioridad)	1		
<b>Razones de inclusión de la zona en el PDRS:</b>			
<input checked="" type="checkbox"/>	Área integrada en la Red Natura 2000		
<input checked="" type="checkbox"/>	Zona de agricultura de montaña		
<input checked="" type="checkbox"/>	Otras		
	Baja densidad de población		
	Dificultad de vertebración territorial		

COMUNIDAD AUTÓNOMA: ARAGÓN

ZONA RURAL: COMARCA SIERRA DE ALBARRACÍN

1 CARACTERIZACIÓN DE LA ZONA RURAL

1.2 ACTIVIDADES ECONÓMICAS Y EMPLEO

Aportación de la zona al PIB: 0,29% respecto al RDB de Aragón  
 Renta: 11512€ RDB per cápita(2006)

Actividad, ocupación y desempleo por sectores y municipios:

<input checked="" type="checkbox"/> Sector primario:		
Actividad:	% Ocupación	% Desempleo
Agricultura (2009)	23%	7,3

<input checked="" type="checkbox"/> Sector secundario:		
Actividad:	% Ocupación	% Desempleo
Industria (2009)	10	8,8
Construcción (2009)	19,4	18,5

<input checked="" type="checkbox"/> Sector terciario:		
Actividad:	% Ocupación	% Desempleo
Servicios (2009)	47,6	59,9

Análisis de los sectores económicos:		
Actividad:	Cód. CNAE	
Agricultura, ganadería, caza y servicios relacionados con la misma (20,39%)	01	
Servicios de comida y bebidas (13,16%)	56	
Construcción de edificios (11,24%)	41	
Administración Pública y defensa; Seguridad Social obligatoria (9,63%)	84	

COMUNIDAD AUTÓNOMA:

ARAGÓN

ZONA RURAL:

COMARCA SIERRA DE ALBARRACÍN

1 CARACTERIZACIÓN DE LA ZONA RURAL

1.3 INFRAESTRUCTURAS Y EQUIPAMIENTOS BÁSICOS

Infraestructuras de transporte

Red de carreteras del Gobierno de Aragón: segundo orden: 157,5 km y tercer orden: 45,4 km

Red de carreteras de la Diputación Provincial de Teruel 157,4 km

Otras carreteras de ámbito local: 58,5 km

Transporte público

Línea de autobuses: Guadalaviar-Teruel; Frías de A.-Teruel; Orihuela de T. -Teruel

Transporte sanitario Comarca-Cruz Roja

Hidráulicas

Abastecimientos

Saneamiento

Depuración

Regadío

Otros usos productivos

Fuentes de agua mineromedicinales

Gestión de residuos

Recogida de orgánico, vidrio, papel, pilas

Energía

Generación

Transporte

Distribución

Solar fotovoltaica: Torres de Albarracín

Telecomunicación e información

Telefonía fija

Telefonía móvil

Internet banda ancha

Existen deficiencias importantes en cuanto a cobertura de telefonía móvil e internet de banda ancha

COMUNIDAD AUTÓNOMA:	ARAGÓN
ZONA RURAL:	COMARCA SIERRA DE ALBARRACÍN

1 CARACTERIZACIÓN DE LA ZONA RURAL

1.4 POBLACIÓN HUMANA Y ESTADO DE BIENESTAR

Sistema de poblamiento. (Insertar mapa zona rural que represente distribución población en MAPA 1.4 ) [MAPA 1.4](#)

Análisis poblacional

Gráfico evolución población (Insertar figura en MAPA 1.4) [MAPA 1.4](#)

Pirámide poblacional de edades y sexo. (Insertar figura en MAPA 1.4) [MAPA 1.4](#)

Densidad de población

Municipio/Zona	Densidad (hab/km2)
1. Comarca Sierra de Albarracín	3,55
2.	
3.	
4.	
5.	
6.	

<input checked="" type="checkbox"/> Tasa de envejecimiento	0,315
<input checked="" type="checkbox"/> Tasa de dependencia	0,693
<input checked="" type="checkbox"/> Coeficiente de sustitución	0,524

<input checked="" type="checkbox"/> Tasa de masculinidad	< 14 años	15-64 años	≥ 65 años
	1,06	1,08	0,81

Grupos con necesidades especiales o vulnerables

Mujeres     
  Jóvenes     
  Mayores  
 Discapacitados     
  Dependientes     
  Otros

Población inmigrante

Población	País Origen	Edades	Sexo	Localización
113	Colombia			
99	Rumania			
97	Marruecos			
54	Portugal			
14	Paraguay			

**Servicios de seguridad y protección civil**

Guardia civil

Personal (nº)	Vehículos (Tipo y nº)	Equipos (Tipo y nº)	Localización
5 Albarracín	Todoterrenos		Albarracín
5 Orihuela del T.	turismos		Orihuela del Tremedal

Policía

Personal (nº)	Vehículos (Tipo y nº)	Equipos (Tipo y nº)	Localización
1 local	1 moto	Básico	Albarracín

Bomberos

Personal (nº)	Vehículos (Tipo y nº)	Equipos (Tipo y nº)	Localización
2	1 todoterreno	Con cuña quitanieves	Bronchales
4	1 todoterreno		Albarracín
2	1 todoterreno	Con cuña quitanieves	Orihuela del Tremedal
2	1 todoterreno		Frías de Albarracín
2	1 todoterreno	Con cuña quitanieves	Villar del Cobo

Protección civil

Personal (nº)	Vehículos (Tipo y nº)	Equipos (Tipo y nº)	Localización
Agrupación voluntarios	1 Todoterreno	1 nave. Básico	Torres de Albarracín

Otros

Personal (nº)	Vehículos (Tipo y nº)	Equipos (Tipo y nº)	Localización
7 Cuadrilla incendios	1 todoterreno	Prot. individual, comunicación	Dornaque
7 Cuadrilla incendios	1 todoterreno	Prot. individual, comunicación	Frías de Albarracín
7 Cuadrilla incendios	1 todoterreno	Prot. individual, comunicación	Tramacastilla
2	1		Dornaque
2	1		Orihuela del Tremedal
2 puestos fijos		Básico	Orihuela del Tremedal
2 puestos fijos		Básico	Griegos
2 puestos fijos		Básico	Frías de Albarracín
2 puestos fijos		Básico	Guadalaviar
2 puestos fijos		Básico	Moscardón
2 puestos fijos		Básico	Noguera
2 puestos fijos		Básico	Bezas
2 puestos fijos		Básico	Bronchales
2 puestos fijos		Básico	Gea

Conflictividad social

Motivo	Número	Localización

**Formación de la población**

País de Nacimiento	Analfabetos	Sin estudios	1º Grado	2º Grado	3º Grado
varios	6	95	411	1009	246

**Patrimonio cultural (Elementos)**

ALBARRACÍN: Abrigo del Toro negro, murallas, abrigo de los caballos, abrigo de los toros del barranco de las olivanas, abrigo de los toros del Prado del Navazo, abrigo del callejones cerrados, abrigo del ciervo, abrigo de las figuras diversas, abrigo del tío Campano, barranco del pajarejo, cueva de Doña Clotilde, Abrigo de la fuente del caberizo, la cocinilla del obispo, las balsillas, abrigo de los cazadores del Navazo, Masada de ligros, abrigo del medio caballo, abrigo del Navazo, Acueducto Romano Albarracín-Cella, recinto fortificado de Albarracín, Castillo de Santa Croche, La Ciudad, Yacimiento arqueológico.

Val de San Pedro, Rodilla, Valtablaio, Dornaque, Monteagudo, Barranco de ojo barrera loma de la artesa, cueva de artesa, colinchas santo viejo, el castillar, loma de la Tejería, Rambla Toyuela, Abrigo Tío Jorge, abrigo Lázaro, Pajares, cueva de los cristales, arrastradero, molineros, Collado Villarba, San Pedro del Despeñadero, Arrabal de Albarracín, Sant Crsito, Catedral, Torre del andador, Plaza de la Virgen, C/ Lagreda, Ronda del Castillo, Iglesia Sta María, Torre Doña Blanca, Muralla barrio de San Juan, Tejería, casco Histórico, Fosa Común, Castillo, Las cerradas de gaspar, Fuente del caberizo, chemanete, Masada de Ligros, Losilla, Rabita, Cabecico de los Moros, Mirador de la Losilla, El Castillar

BEZAS: Abrigo huerto las tajadas, Abrigo pardera Las Tajadas, Abrigo contiguo a paridera de las Tajadas, Ladera Tajada Bajera, Tajada Somera, Tajada de en medio, Alto de la Cruz, Arroyo de Bezas, La cerrada de Florentín, Peña de las cruces, Peña La Cruz, Los callejones, Abrigo del campanario, Barranco Jorge, Observatorio alto de la laguna, Fosa común.

BRONCHALES: Las tejadas, fuente del Hierro, corraliza, del medio, parideras del endrinal, La Atalaya, El Toril, Peñas de Sta Barbara, Castillejo, El Endrinal, vallejo del sordo Hoz del castillejo

CALOMARDE: Peña del castillejo, Iglesia

FRÍAS DE A.: Cueva de la peña de la morería, Hoya vicente, Barranco de la Hoz, Cueva Negra, Muela Bigosa, Villar de muelas, Barranco Villarde muelas, el castellar, Cerro casas Frías, Castillo, cerro de las casas,

GEA DE A. : Tosal, cerro del azud, los forntones

GRIEGOS: El cuarto, solanas, castillejo, monton de Tierra, Cañazo de San Francisco, Casco urbano, Iglesia San Pedro, acequia de las solanillas

GUADALAVIAR: Ermita Sta Ana, ermita San Juan Bautista, casares cañasa del ojo, el entredicho, prado de peñas altas, casco urbano, Iglesia Santiago el mayor

JABALOYAS: Vias urbanas junto a la Iglesia Parroquial, Fosa

MONTERDE: La Jara, Peña del Jinete, Fosa

MOSCARDÓN: Fosa

NOGUERA: Castillo, cerro del Colmenar, La peña del Castillo, Llano del Comenar, Iglesia San Miguel, Fosa

ORIHUELA: Las casa, pinar de las fuentes, La Caja, Hoyon del Torrejon, Puntal del Tío pitos, El castillo, Las tejas, Sta María, Fosa

POZONDON: Castillo de los Ares, Peña escrita, Puntal del Tío Garrillas, inscripción árabe, Barranco Cardoso, Abrigo de los Tioticos, Peña de la Albarda, Escorial de los Arejos, Escorial prado de losares, Escorial Loma Galonchos, puntal de los Galonchos, Loma de la Tejería, Loma Galonchos, Loma de la Tejería, Los Ares.

RODENAS: Losa de la Gran Figura, Castillo, Peña chica, peña de la Virgen, La Moricantada, Ermita Virgen de los puyales, Villarpardo, Cillardoria, Ermita Sta Catalina, Peña de la Gran Figura, El Navajo, Covacho del Morron blanco, trascasas, Peña Grande, escorial de los Franceses, Atalaya, Peña de la Virgen

ROYUELA: Las Mollas, El Castellar, Puntal de las picarazas, Masia Lozano, cerro clavijo, Monasterio de nuestra señora de los Dolores de la ORDEN DE LA Trinidad,

La Tejería, Sobre de las Balsas, La Chaparra, Fosa  
 RUBIALES: Collaso mina de la plata, Fosa  
 SALDÓN: EL Cabezo, Fosa  
 TERRIENTE: San Cristobal, cerro de la Tejería, Fosa, Posición  
 TORIL: Fosa  
 TORRES: El terminillo, Los Villares, Lapida, Fosa  
 TRAMACASTILLA: Peña del Castillo, Los Villares, El Cabezo, Barranco del Conejar, Quemados, Las Corralizas, Fosa, Barranco de Conejar, Peña del Jinete, Fosa  
 VALDECUENCA: Cerro del molina, Melero, Fosa  
 EL VALLECILLO: Cueva de la ubriga  
 VILLAR DEL COBO: La Calzada, Morrón Redondo

**Cultura**

<input type="checkbox"/>	Centros culturales	
<input checked="" type="checkbox"/>	Bibliotecas	1 biblioteca, 3 salas de lectura
<input type="checkbox"/>	Acontecimientos culturales permanentes	

**Sanidad**

<input checked="" type="checkbox"/>	Servicios existentes	<input type="checkbox"/>	Centros de información y asesoramiento
<input type="checkbox"/>	Centros de día/noche	<input type="checkbox"/>	Residencias
5 farmacias, 3 Centro de Salud ( Villar del Cobo, Albarracín, Orihuela del T.), 23 consultorios.			

**Situación y disponibilidad de viviendas**

Régimen vivienda principal	Vivienda disponible	Localización
En propiedad 80,9%	2.018 viviendas principales convencionales	
En alquiler 6,3 %	2.584 viviendas secundarias	
Otra forma 12,7 %	242 viviendas vacías	
	226 de otro tipo	

**Entidades sin ánimo de lucro**

Nombre	Actividad	Sede	Voluntariado
Asoc Comun de propiet parcelas vivienda Valdeveca		Albarracín	
Fund Eustaquio Castellano		Albarracín	
Asoc Cultural "Peña Taurina Sierra de Albarracín"	Taurina	Albarracín	
Fund Sta. Maria de Albarracín		Albarracín	
Asoc "Café del Barrio de Albarracín"	Peña de fútbol	Albarracín	
Asoc cultural "El Tío Gato" Dulzaineros de Albarracín	Musical	Albarracín	
Asoc impulsa para desarrollo y formación de Zaragoza		Albarracín	
Asoc cultural amigos del Tambor y el Bombo		Albarracín	
Asoc círculo recreativo " La Amistad"		Albarracín	
Asoc cultural recreativa " Bernardo Zapater"	Musical	Albarracín	
AMPA "Sta María de Oriente" Colegio Público"		Albarracín	
Asoc de 3º edad " Cristo de la Vega"		Albarracín	
AMPA Alumnos/as de secundaria Sierra de A.		Albarracín	
Asoc de mujeres " Santo Cristo de la Vega"	Programa actividades	Albarracín	
Asoc amas de casa " Sierra Alta"	actividades	Bronchales	
Asoc cultural " El Endrinal"	semana cultural	Bronchales	
Asoc cultural del tambor y el bombo Sta Barbara	Musical	Bronchales	
Asoc tercera edad " San Roque"		Bronchales	
AMPA "San Roque"	actividades colegio	Bronchales	
Asoc cultural " El Borrocal"	Revista	Bronchales	
Asoc Peña Deportiva Zaragocista " La Sopeta"	Actos fútbol	Bronchales	
Asoc comisión de fiestas de Calomarde	Fiestas	Calomarde	
Asoc Socio cultural " El Boje"	mujeres	Calomarde	
Asoc Cinco Pinos de Abajo		El Vallecillo	
Asoc de amas de casa " El castillo"		Frias de A	
Asoc cultural de Frias de A	Fiestas	Frias de A	
AMPA San Bernardo		Gea de A.	
Asociación tambores y bombos de Gea		Gea de A.	
Asoc de jubilados y pnesionistas " El Carmen"		Gea de A.	
Asoc Coro parroquial de Gea de A		Gea de A.	
Asoc cultural " Amigos de la radio"		Gea de A.	
Asoc de empresarios turísticos de Gea de A.		Gea de A.	
Asoc cultural " El Solanar de Gea"	Fiestas	Gea de A.	
Asoc cultural " El Novillo"	Fiestas	Gea de A.	
Asoc cultural " Muela de San Juan"	comisión de fiestas	Griegos	
Asoc amigos del museo de la trashumancia	museo	Guadalaviar	
Asoc de mujeres " Las Lirias"		Guadalaviar	
Asoc nueva mesta de ganaderos de la Comunidad d		Guadalaviar	
Asoc cultural " San Cristobal"		Jabaloyas	
Asoc de mujeres " Santa Ana"	manualidades	Moscardón	
Asoc de mujeres " Caranjaina"	programa actividades	Moscardón	
Asoc cultural " El moscardón"	semana cultural	Moscardón	
Asoc musical " Aires de Sierra Alta"	musical	Noguera	
Asoc amas de casa " NOGAMA"		Noguera	
Fund Oroiberico		Noguera	
Sociedad de montes "Peñas Agudas"	gestión monte	Noguera	
Asoc maderistas de la Sierra de Albarracín		Orihuela del T	
Asoc de bombos y tambores " El Tremedal"	musical	Orihuela del T	
Asoc de amas de casa "Sta Lucia"	manualidades	Orihuela del T	
Asoc Taurina " Rasca y Pica	Taurina	Orihuela del T	
Asoc de la 3º edad " El Gallo"	comidas	Orihuela del T	
Asoc cultural " Peña la Pitima"	fiestas	Orihuela del T	
AMPA asoc padres y madres " San Millán"	act niños	Orihuela del T	
Asoc junta de la Virgen del Tremedal		Orihuela del T	

Agrupación Laudística de Orihuela del T	musical	Orihuela del T	
Asoc de viviendas turismo rural Sierra de A	turística	Pozondon	
Asoc cultural " Cardoso"	recreativa	Pozondon	
Asoc cultural Turbera Roya		Pozondon	
Asoc Poesia y cante de Aragón	certamen poesia	Pozondon	
Asoc cultural " Las Balsas"	comisión fiestas	Royuela	
Asoc de mujeres " Virgen de los Dolores"	manualidades	Royuela	
Asoc cultural " Sta Ana"	semana cultural	Terriente	
Asoc comisión fiestas del Villarejo	fiestas	Terriente	
Asoc cultural de Terriente	fiestas	Terriente	
Fund para el desarrollo humano Neghada		Terriente	
Asociación de mujeres " Vallehermoso de Torres de .	manualidades	Torres de A	
Asoc cultural " El Rescoldo"		Torres de A	
Asoc cultural " Bonanza"	semana cultural	Torres de A	
Asoc " Agrup de voluntarios protección civil"	protección civil	Torres de A	
Asoc 3ª edad " San Roque"	3ª edad	Torres de A	
Fund de Desarrollo comunidad de A		Tramacastilla	
Asoc Tramacastilla: Naturaleza, cultura y tradición	fiestas	Tramacastilla	
Asoc ganaderos "AGASA" de la Sierra		Tramacastilla	
Asoc tercera edad " Sta Ana"		Tramacastilla	
Asoc para el desarrollo rural integral de la Sierra		Tramacastilla	
Asoc artesanos agroalimentarios		Tramacastilla	
AMPA CRA Sierra de A		Tramacastilla	
Asoc promoción salud y el medio ambiente APSMA	proyectos	Tramacastilla	
Asoc empresarios turísticos Sierra de A		Tramacastilla	
Asoc centro de estudios de la comunidad CECAL	publicaciones	Tramacastilla	
Asoc defensa Sanit Ovino y caprino monstes ADS		Tramacastilla	
Asoc comisión fiestas Villar del Cobo	fiestas	Villar del Cobo	
Asoc cultural Villar del Cobo	fiestas	Villar del Cobo	
Asoc cultural " Bucarhondo"	cursos	Villar del Cobo	



<b>COMUNIDAD AUTÓNOMA:</b>	<b>ARAGÓN</b>
<b>ZONA RURAL:</b>	<b>COMARCA SIERRA DE ALBARRACÍN</b>
<b>1</b>	<b>CARACTERIZACIÓN DE LA ZONA RURAL</b>

### 1.5 ASPECTOS AMBIENTALES

**Encuadre geográfico.** (Insertar mapa de localización de la zona en el ámbito geográfico en MAPA 1.5)

MAPA 1.5

**Patrimonio geológico**

Elemento	Estado de conservación	Necesidades de protección	Aptitud
Ríos y laderas de bloques del Macizo del Tremedal			
Rodeno de Albarracín			
Sistema de Pojes de Villar del Cobo			
Rodeno de Rodenas y Peracense			
Rodeno de la Masía de Ligros			
Dolinas de Villar del Cobo			
La Hoz de Calomarde			
Barranco Hondo del río Guadalaviar			
Meandros encajados del Guadalaviar en Albarracín			
Grezes lítées y travertinos del río de la Fuente del Berrc			
Dolina de Frías de Albarracín			
Divisoria de aguas y nacimiento del Tajo			
Dolinas de los Llanos de Pozondón			
Yacimiento de Moscadón			
Turbera de la Fuente del Canto			
Hoya del Alto de la Casilla			
Pináculos arrecifales de Jabaloyas			
El hoyón del Torrejón			

**Espacios Naturales Protegidos** (Incluida la Red Natura 2000)

Figura	Estado de conservación	Necesidades de protección	Aptitud
LIC <sup>CS</sup>			
Paisaje Protegido de los pinares del Ródono			
Valdecabriel-Las Tejeras			
Alto Tajo y Muela de San Juan			
Estrechos de Guadalaviar			
Tremedales de Orihuela			
Sabinars de Saldón y Valdecuena			
Cuenca del Ebrón			
Sabinar de San Blas			
Los Cuadrejones-Dehesa del Saladar			
Sabinar de Monverde de Albarracín			
ZEPAs			
Parameras de Pozondón			
Montes Universales-Sierra del Tremedal			

**Especies de flora y fauna amenazadas y hábitat relevantes para la zona**

Especie	Estado de conservación	Necesidades de protección	Aptitud
FLORA			
Crossidium aberrans			
Puccinellia pungens			
Pterygoneurum subsessile			
Hippuris vulgaris			
Microcnemum coralloides coralloides			
Limonium aragonense			
Apium repens			
Baldellia ranunculoides			
Carex acutiformis			
Elatine hexandra			
Limonium viciosoi			
Ruppia maritima			
Senecio auricula			
FAUNA			
Austropotamobius papilles			
Chersophilu duponti			
Lutra lutra			
Microtus cabrerae			
Chondostroma arcasii			
Circus pygargus			
Neophron percnopterus			

Pterocles orientalis			
Pyrrhocorax pyrrhocorax			
Rhinolophus ferrumequinum			
Rhinolophus hipposideros			
Tetrax Tetrax			

Paisajes rurales

Tipo de paisaje	Estado de conservación	Necesidades de protección	Aptitud
Espacios de vegetación arbustiva y/o herbácea			
Bosques			
Zonas húmedas continentales y aguas continentales			
Tierra de labor			
Zonas agrícolas heterogéneas			
Zonas industriales comerciales y de transporte			
Zonas de extracción minera, vertederos y de construcción			
Zonas urbanas			

PORN's y Otros Planes Ambientales

1. PORN del Paisaje Protegido de los Pinares del Ródano
2. \_\_\_\_\_
3. \_\_\_\_\_

Estado de las aguas. (Adjuntar datos en MAPA 1.5)

[MAPA 1.5](#)

<input type="checkbox"/> Datos aguas subterráneas	
<input type="checkbox"/> Datos aguas superficiales	
<input checked="" type="checkbox"/> Plan Hidrológico de Demarcación	Cuencas de Ebro, Turia, Tajo y Júcar

Elementos más sensibles al cambio climático

1. Turberas o tremedales
2. \_\_\_\_\_
3. \_\_\_\_\_
4. \_\_\_\_\_

Estado del suelo. (Adjuntar datos en MAPA 1.5)

[MAPA 1.5](#)

<input type="checkbox"/> Datos zonas erosivas	
<input type="checkbox"/> Datos suelos contaminados	

Sistemas de gestión ambiental

<input checked="" type="checkbox"/> EDAR	_____
<input checked="" type="checkbox"/> RSU	_____
<input checked="" type="checkbox"/> Papel y cartón	_____
<input checked="" type="checkbox"/> Vidrio	_____
<input checked="" type="checkbox"/> Envases	_____
<input checked="" type="checkbox"/> Pilas	_____
<input type="checkbox"/> Otros	_____

Amenazas antrópicas para el medio ambiente

1. Planeamiento de desarrollo nulo o deficiente
2. \_\_\_\_\_
3. \_\_\_\_\_
4. \_\_\_\_\_

Uso público no consuntivo del medio natural

Elemento del medio usado	Uso
_____	_____
_____	_____

Educación ambiental de la población (Cursos, charlas,...)

Dirigido a:

Año

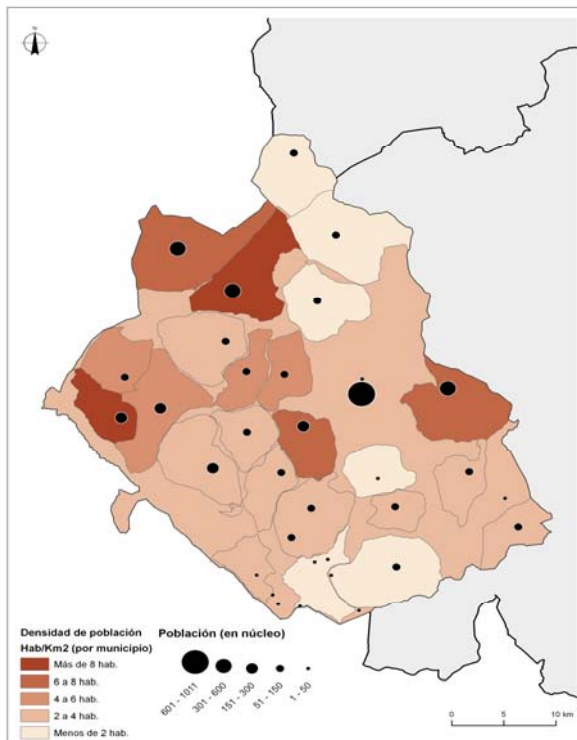
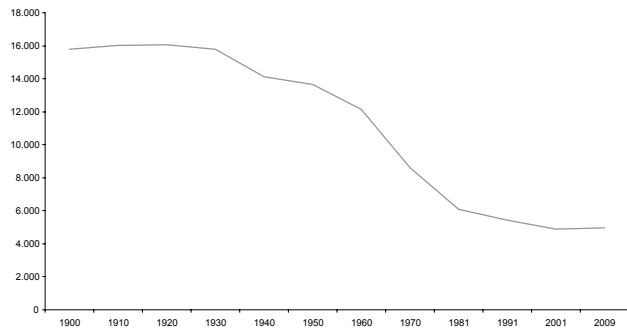
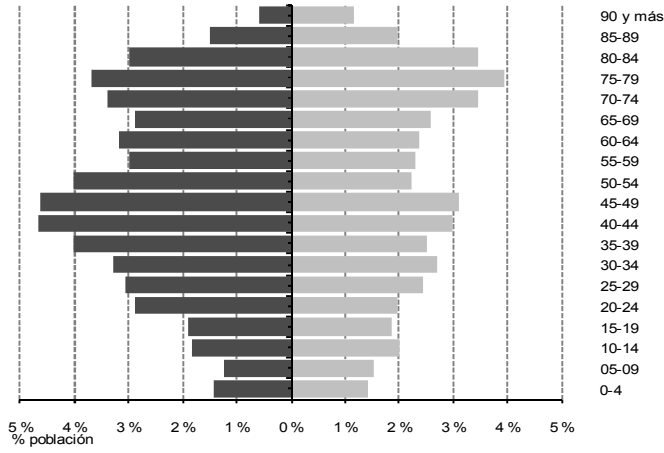
Entidad que lo imparte

1. _____	_____	_____	_____
2. _____	_____	_____	_____
3. _____	_____	_____	_____
4. _____	_____	_____	_____

COMUNIDAD AUTÓNOMA: ARAGÓN

ZONA RURAL: COMARCA SIERRA DE ALBARRACÍN

MAPAS Y FIGURAS FORMULARIO 1.4



**COMUNIDAD AUTÓNOMA: ARAGÓN**  
**ZONA RURAL: COMARCA SIERRA DE ALBARRACÍN**  
**MAPAS Y DATOS FORMULARIO 1.5**

