



## PROGRAMA DE DESARROLLO RURAL SOSTENIBLE (2010-2014)

### FORMULARIO 1. CARACTERIZACIÓN DE LA ZONA RURAL

<b>COMUNIDAD AUTÓNOMA:</b>	ARAGÓN
<b>PLAN DE ZONA:</b>	COMARCA COMUNIDAD DE CALATAYUD

Para rellenar el formulario siga las instrucciones de la guía

<b>COMUNIDAD AUTÓNOMA:</b>	ARAGON	
<b>ZONA RURAL:</b>	COMARCA COMUNIDAD DE CALATAYUD	
<b>1</b>	<b>CARACTERIZACIÓN DE LA ZONA RURAL</b>	
<b>1.1 DELIMITACIÓN Y CALIFICACIÓN</b>		
<b>Delimitación por términos municipales:</b>		
Superficie	2358,29 km2	Nº municipios 66
Población de la zona (nº habitantes)	20.386 (2009)	
Justificación inclusión de municipios no rurales:		
Principales núcleos urbanos o rurales de referencia (cabeceras de comarca): Ateca, Ariza, Alhama de Aragón, Maluenda, Aniñon, Sabiñan		
<b>Calificación</b>	<input checked="" type="checkbox"/> A revitalizar <input type="checkbox"/> Intermedia <input type="checkbox"/> Periurbana	
Nivel de prioridad de la zona (1,2,3 o sin prioridad)	1	
<b>Razones de inclusión de la zona en el PDRS:</b>		
<input checked="" type="checkbox"/>	Área integrada en la Red Natura 2000	
<input type="checkbox"/>	Zona de agricultura de montaña	
<input checked="" type="checkbox"/>	Otras	
	Baja densidad de población	
	Pérdida de población	
	Valores de renta bajos	
	Población tremendamente envejecida	

Para rellenar el formulario siga las instrucciones de la guía

<b>COMUNIDAD AUTÓNOMA:</b>	ARAGON
<b>ZONA RURAL:</b>	COMARCA COMUNIDAD DE CALATAYUD
<b>1 CARACTERIZACIÓN DE LA ZONA RURAL</b>	

**1.2 ACTIVIDADES ECONÓMICAS Y EMPLEO**

Aportación de la zona al PIB	0,96%
Renta	188.774.055

Actividad, ocupación y desempleo por sectores y municipios (en los datos aparece reflejado Calatayud ciudad)

Sector primario:

Actividad:	% Ocupación	% Desempleo
Agricultura y ganadería	14,9	5,9

Sector secundario:

Actividad:	% Ocupación	% Desempleo
Construcción	10,8	20,7
Industria	16,3	15,7

Sector terciario:

Actividad:	% Ocupación	% Desempleo
Servicios	58,1	50,7

Análisis de los sectores económicos:

Actividad:	Cód. CNAE

Para rellenar el formulario siga las instrucciones de la guía

**COMUNIDAD AUTÓNOMA:** ARAGON

**ZONA RURAL:** COMARCA COMUNIDAD DE CALATAYUD

**1 CARACTERIZACIÓN DE LA ZONA RURAL**

**1.3 INFRAESTRUCTURAS Y EQUIPAMIENTOS BÁSICOS**

**Infraestructuras de transporte**

Dos ejes de carreteras articulan el transporte y las comunicaciones tomando como eje a la ciudad de Calatayud, nodo además de las comunicaciones comarcales : la autovía A-2 (Madrid - Barcelona) y la N-234 (Levante - Soria, Burgos).

La accesibilidad a los servicios y equipamientos en la comarca decrece conforme se incrementa la distancia a estas dos vías de comunicación descritas y la orografía gana altitud.

**Transporte público** El ferrocarril tiene dos vías en la zona, una de ancho ibérico y otra de ancho internacional

Línea regular de autobús con Zaragoza, varias líneas regulares intracomarcales

**Hidráulicas**

Abastecimientos

Saneamiento

Depuración

Regadío

Otros usos productivos

**Gestión de residuos** Desde la comarca se gestiona la recogida de residuos solidos urbanos, papel-cartón,

aceite doméstico, vidrio y envases ligeros

**Energía**

Generación

Transporte

Distribución

Saltos de agua, energía solar en puntos localizados

**Telecomunicación e información**

Telefonía fija

Telefonía móvil

Internet banda ancha

Todavía existen varios municipios con escasa cobertura móvil y sin acceso a la banda ancha

Para rellenar el formulario siga las instrucciones de la guía

<b>COMUNIDAD AUTÓNOMA:</b>	ARAGON				
<b>ZONA RURAL:</b>	COMARCA COMUNIDAD DE CALATAYUD				
<b>1</b>	<b>CARACTERIZACIÓN DE LA ZONA RURAL</b>				
<b>1.4 POBLACIÓN HUMANA Y ESTADO DE BIENESTAR</b>					
<input checked="" type="checkbox"/> <b>Sistema de poblamiento.</b> (Insertar mapa zona rural que represente distribución población en MAPA 1.4 )				<a href="#">MAPA 1.4</a>	
<b>Análisis poblacional</b>					
<input checked="" type="checkbox"/> Gráfico evolución población (Insertar figura en MAPA 1.4)				<a href="#">MAPA 1.4</a>	
<input checked="" type="checkbox"/> Pirámide poblacional de edades y sexo. (Insertar figura en MAPA 1.4)				<a href="#">MAPA 1.4</a>	
<input checked="" type="checkbox"/> Densidad de población					
	Municipio/Zona			Densidad (hab/km2)	
1.	COMARCA COMUNIDAD DE CALATAYUD			8,6	
2.					
3.					
4.					
5.					
6.					
<input checked="" type="checkbox"/>	Tasa de envejecimiento	35,9			
<input checked="" type="checkbox"/>	Tasa de dependencia	79,2			
<input checked="" type="checkbox"/>	Coficiente de sustitución	41,4			
<input checked="" type="checkbox"/>	Tasa de masculinidad	110,2			
<b>Grupos con necesidades especiales o vulnerables</b>					
<input checked="" type="checkbox"/>	Mujeres	<input checked="" type="checkbox"/>	Jóvenes	<input checked="" type="checkbox"/>	Mayores
<input checked="" type="checkbox"/>	Discapacitados	<input checked="" type="checkbox"/>	Dependientes	<input type="checkbox"/>	Otros
<hr/>					
<b>Población inmigrante (datos de Calatayud ciudad incluidos)</b>					
	Población	País Origen	Edades	Sexo	Localización
	5781	EU			Diseminado
	469	America			Diseminado
	611	Africa			Diseminado
	46	Asia			Diseminado

<b>COMUNIDAD AUTÓNOMA:</b>		<b>ARAGON</b>			
<b>ZONA RURAL:</b>		<b>COMARCA COMUNIDAD DE CALATAYUD</b>			
<b>1 CARACTERIZACIÓN DE LA ZONA RURAL</b>					
<b>1.4 POBLACIÓN HUMANA Y ESTADO DE BIENESTAR</b>					
<b>Servicios de seguridad y protección civil</b>					
<input checked="" type="checkbox"/>	Guardia civil	Personal (nº) 137	Vehículos (Tipo y nº) 36 4x4 19 motocicletas	Equipos (Tipo y nº)	Localización Comarca
<input checked="" type="checkbox"/>	Policía	Personal (nº) 30 1 (auxiliar)	Vehículos (Tipo y nº) 5	Equipos (Tipo y nº)	Localización Calatayud Ateca
<input checked="" type="checkbox"/>	Bomberos	Personal (nº) 26 (más 2 de refuerzo en varano)	Vehículos (Tipo y nº) 11	Equipos (Tipo y nº)	Localización Calatayud
<input checked="" type="checkbox"/>	Protección civil	Personal (nº) 10	Vehículos (Tipo y nº) 2 4x4 2 motocicletas	Equipos (Tipo y nº)	Localización Calatayud
<input type="checkbox"/>	Otros	Personal (nº)	Vehículos (Tipo y nº)	Equipos (Tipo y nº)	Localización
<input type="checkbox"/>	Conflictividad social	Motivo	Número	Localización	
<b>Formación de la población</b>					
País de Nacimiento	Analfabetos	Sin estudios	1º Grado	2º Grado	3º Grado
_____	_____	_____	_____	_____	_____
_____	_____	_____	_____	_____	_____
_____	_____	_____	_____	_____	_____
_____	_____	_____	_____	_____	_____

<b>COMUNIDAD AUTÓNOMA:</b>		ARAGON	
<b>ZONA RURAL:</b>		COMARCA COMUNIDAD DE CALATAYUD	
<b>1 CARACTERIZACIÓN DE LA ZONA RURAL</b>			
<b>1.4 POBLACIÓN HUMANA Y ESTADO DE BIENESTAR</b>			
<b>Patrimonio cultural (Elementos)</b>			
Mudejar (Patrimonio de la Humanidad por la UNESCO) diseminado por la Comarca Comunidad de Calatayud			
Castillos y otros elementos arquitectónicos de interés			
Edificios civiles de interés			
Yacimientos celtíberos			
Yacimientos romanos (Calatayud)			
<b>Cultura</b>			
<input type="checkbox"/>	Centros culturales		
<input checked="" type="checkbox"/>	Bibliotecas	22	
<input type="checkbox"/>	Acontecimientos culturales permanentes		
<b>Sanidad</b>			
<input type="checkbox"/>	Servicios existentes	<input type="checkbox"/>	Centros de información y asesoramiento
<input checked="" type="checkbox"/>	Centros de día/noche	<input checked="" type="checkbox"/>	Residencias
	Hogares para personas mayores: 12		Consultorios: 64
	Residencias: 4		Centros de salud: 7
<b>Situación y disponibilidad de viviendas</b>			
Vivienda disponible		Localización	
47,3 % de viviendas principales			
27,7 % de viviendas secundarias			
24,6 % de viviendas vacías			
<input checked="" type="checkbox"/> <b>Entidades sin ánimo de lucro</b>			
Nombre	Actividad	Sede	Voluntariado
Aproximadamente 420 asociaciones sin ánimo de lucro en la comarca (Gov. de Aragón)			<input type="checkbox"/>
			<input type="checkbox"/>
			<input type="checkbox"/>
			<input type="checkbox"/>

Para rellenar el formulario siga las instrucciones de la guía

<b>COMUNIDAD AUTÓNOMA:</b>	ARAGON
<b>ZONA RURAL:</b>	COMARCA COMUNIDAD DE CALATAYUD
<b>1</b>	<b>CARACTERIZACIÓN DE LA ZONA RURAL</b>

### 1.5 ASPECTOS AMBIENTALES

**Encuadre geográfico.** (Insertar mapa de localización de la zona en el ámbito geográfico en MAPA 1.5) [MAPA 1.5](#)

**Patrimonio geológico**

Elemento	Estado de conservación	Necesidades de protección	Aptitud
Surgencia kársticas de Cimballa			
Monasterio de Piedra			
Cañon del río Mesa			
Entorno de Alhama de Aragón en Alhar			
Bioconstrucciones del embalse de La T			
Serie estratigráfica cretácica del embalse			
Chevrons de Monterde			
Yacimiento del Precámbrico de Codos			
Sección Tipo del Precámbrico en Parac			
Corte especial del Jalón en Huérmeda.			
Yacimientos del Barranco de la Corred			
Sección tipo del Aragoniense en Villafel			
Yacimiento de mamíferos en Torralba d			

**Espacios Naturales Protegidos** (Incluida la Red Natura 2000)

Figura	Estado de conservación	Necesidades de protección	Aptitud
<b>ZEPAS</b>			
Hoces del Río Mesa			
Muelas De Jiloca: El Campo-La Torreta			
Desfiladeros Río Jalón			
<b>LICS</b>			
Hoces del Río Mesa			
Muelas De Jiloca: El Campo-La Torreta			
Hoces del Jalón			
Sierra Vicort			
Sierras De Algairén			
Riberas del Jalón			
Los Romerales-Cierropozuelo			
Sierra de Pardos y Sta. Cruz			
Puerto de Codos - Encinacorba			

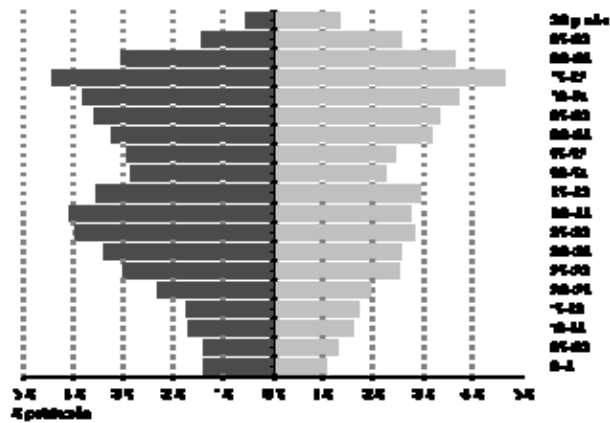
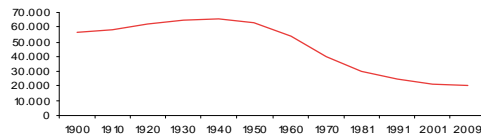
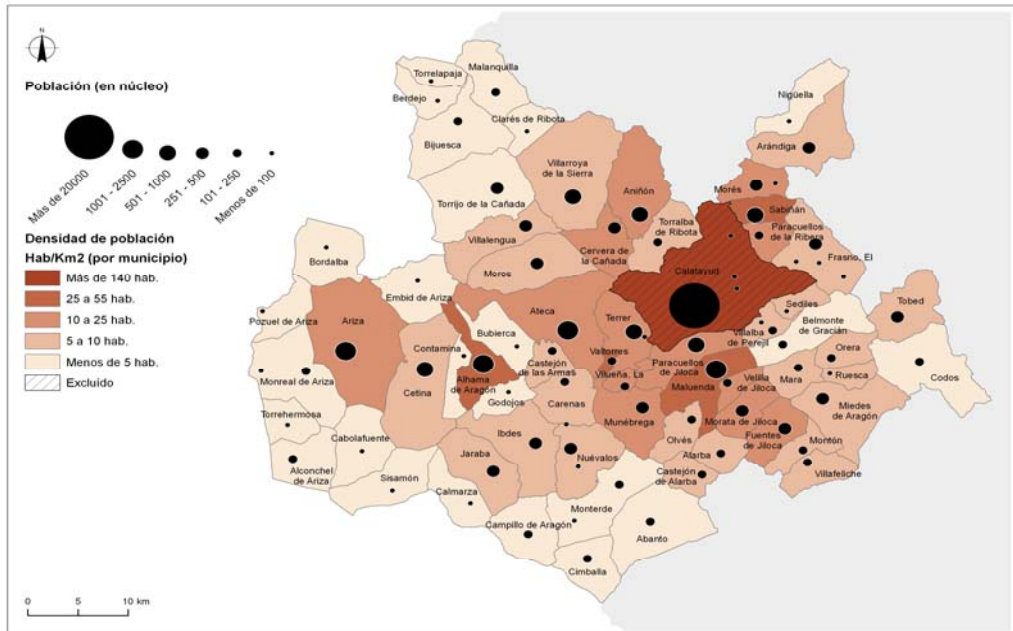


<b>COMUNIDAD AUTÓNOMA:</b>	<b>ARAGON</b>			
<b>ZONA RURAL:</b>	<b>COMARCA COMUNIDAD DE GALATAYUD</b>			
<b>1</b>	<b>CARACTERIZACIÓN DE LA ZONA RURAL</b>			
<b>1.5 ASPECTOS AMBIENTALES</b>				
<input checked="" type="checkbox"/>	<b>Especies de flora y fauna amenazadas y hábitat relevantes para la zona</b>			
	Especie	Estado de conservación	Necesidades de protección	Aptitud
	FLORA			
	Baldellia ranunculoides			
	Apium repens			
	Carex acutiformis			
	Limonium viciosoi			
	Centaurea pinnata			
	Elatine macropoda			
	FAUNA			
	Hieraaetus fasciatus			
	Neophron percnopterus			
	Phyrrocorax phyrrocorax			
	Circus cyaneus			
	Otis tarda			
	Pterocles orientalis			
	Chersophilus duponti			
	Austropotamobius pallipes			
	Cobitis paludica			
	Salaria fluviatilis			
	Barbatula barbatula			
	Squalius cephalus			
	Lutra lutra			
	Melanopsis penchinati			
	Melanopsis praemorsa			
	Rhinolophus ferrumequinum			
	Rhinolophus hipposideros			
<input checked="" type="checkbox"/>	<b>Paisajes rurales</b>			
	Tipo de paisaje	Estado de conservación	Necesidades de protección	Aptitud
	Cultivos que ocupan una parte			
	Bosques de pinares principalmente de			
	Espacios de vegetación arbustiva y/o h			
	Embalse de La Tranquera.			
<input type="checkbox"/>	<b>PORN's y Otros Planes Ambientales</b>			
	1.			
	2.			
	3.			
	<b>Estado de las aguas.</b> (Adjuntar datos en MAPA 1.5)			
<input type="checkbox"/>	Datos aguas subterráneas			

<b>COMUNIDAD AUTÓNOMA:</b>	ARAGON		
<b>ZONA RURAL:</b>	COMARCA COMUNIDAD DE GALATAYUD		
<b>1</b>	<b>CARACTERIZACIÓN DE LA ZONA RURAL</b>		
<b>1.5 ASPECTOS AMBIENTALES</b>			
<input type="checkbox"/>	Datos aguas superficiales		
<input checked="" type="checkbox"/>	Plan Hidrológico de Demarcación	Plan Hidrológico de la cuenca del Ebro	
<input checked="" type="checkbox"/>	<b>Elementos más sensibles al cambio climático</b>		
1.	Agricultura de secano y regadío		
2.	_____		
3.	_____		
4.	_____		
	<b>Estado del suelo.</b> (Adjuntar datos en MAPA 1.5)		<a href="#">MAPA 1.5</a>
<input checked="" type="checkbox"/>	Datos zonas erosivas		
<input type="checkbox"/>	Datos suelos contaminados		
	<b>Sistemas de gestión ambiental</b>		
<input checked="" type="checkbox"/>	EDAR	_____	
<input checked="" type="checkbox"/>	RSU	_____	
<input checked="" type="checkbox"/>	Papel y cartón	_____	
<input checked="" type="checkbox"/>	Vidrio	_____	
<input checked="" type="checkbox"/>	Envases	_____	
<input checked="" type="checkbox"/>	Pilas	_____	
<input type="checkbox"/>	Otros	_____	
	<b>Amenazas antrópicas para el medio ambiente</b>		
1.	Deficientes planeamientos del uso del medio		
2.	_____		
3.	_____		
4.	_____		
	<b>Uso público no consuntivo del medio natural</b>		
	Elemento del medio usado	Uso	
	_____	_____	
	_____	_____	
	_____	_____	
	<b>Educación ambiental de la población</b> (Cursos, charlas,...)		
	Dirigido a:	Año	Entidad que lo imparte
1.	_____	_____	_____
2.	_____	_____	_____
3.	_____	_____	_____
4.	_____	_____	_____

COMUNIDAD AUTÓNOMA: ARAGÓN  
ZONA RURAL: COMARCA COMUNIDAD DE CALATAYUD

MAPAS Y FIGURAS FORMULARIO 1.4



<b>COMUNIDAD AUTÓNOMA:</b>	<b>ARAGÓN</b>
<b>ZONA RURAL:</b>	<b>COMARCA COMUNIDAD DE CALATAYUD</b>
<b>MAPAS Y DATOS FORMULARIO 1.5</b>	

