

## Censo de población y viviendas, 2011. Aragón.

Territorio: **Comarca de Campo de Belchite**

**Objetivo:** Determinar el número de habitantes, viviendas y edificios, así como ciertas características de los mismos.

**Variables estudiadas:**

*Características de las personas:* Aspectos demográficos (lugar de residencia, lugar de empadronamiento, edad, sexo, nacionalidad, estado civil...), modalidades lingüísticas, estudios, situación laboral, composición del hogar, formas de convivencia, características de los hogares y de los núcleos familiares, migraciones, fecundidad, actividades no remuneradas y movilidad.

*Características de las viviendas:* tipo de vivienda, régimen de tenencia, superficie, número de habitaciones, equipamiento y antigüedad.

*Características los edificios:* tipo de edificio, estado del edificio, año de construcción e instalaciones del edificio.

**Nivel de desagregación territorial:** Comunidad autónoma, provincias, comarcas y municipios de más de 10.000 habitantes.

**Frecuencia:** Decenal.

**Palabras clave:** Dato estadístico, población residente, población empadronada, residentes en colectivos, edad, sexo, nacionalidad, situación de residencia, estado civil, relaciones de parentesco, lugar de nacimiento, variables migratorias, estudios en curso, nivel educativo, relación con la actividad económica, rama de actividad, ocupación, situación profesional, fecundidad a lo largo de la vida, movilidad, instalaciones, régimen de tenencia, superficie útil, número de habitaciones.

---

Fuente: Explotación del fichero censal de microdatos del Censo de población y viviendas 2011. INE.

Fecha de la última actualización: enero de 2015.

---

## **Censo de población y viviendas, 2011. Aragón.**

Territorio: **Comarca de Campo de Belchite**

Página / Contenido:

### **INTRODUCCIÓN**

- 3 Mapa
- 4 Notas metodológicas
- 6 Marco muestral

### **TABLAS ESTADÍSTICAS**

#### **POBLACIÓN**

- 7 Población empadronada
- 10 Población residente en establecimientos colectivos
- 13 Población residente en viviendas principales
  - 13 Características demográficas
  - 16 Modalidades lingüísticas
  - 17 Formación
  - 20 Actividad laboral, empleo y actividades no remuneradas
  - 25 Fecundidad
  - 26 Segunda vivienda
  - 28 Formas de convivencia
  - 29 Hogares
  - 32 Núcleos familiares

#### **EDIFICIOS Y VIVIENDAS**

- 35 Edificios
- 36 Viviendas

# Censo de población y viviendas, 2011. Aragón.

Territorio: **Comarca de Campo de Belchite**

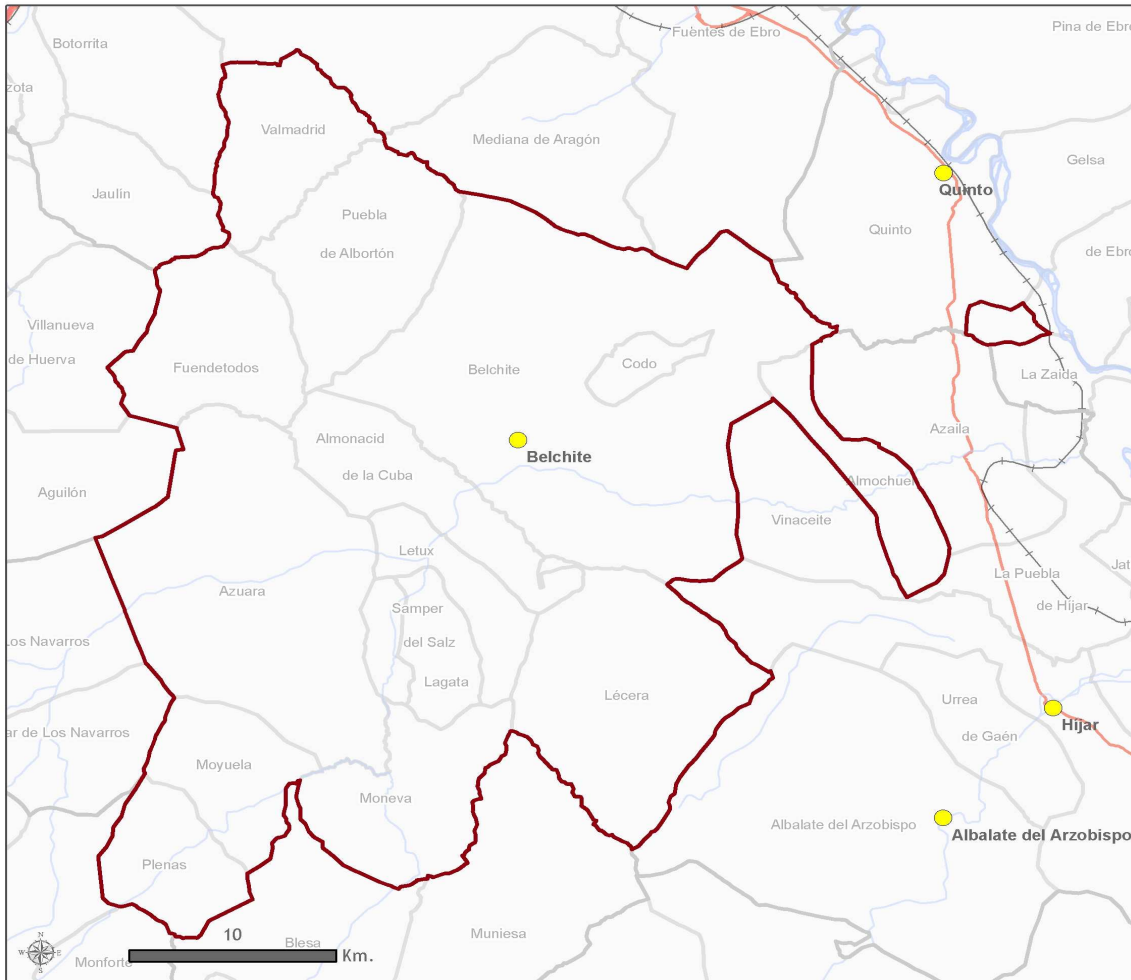


**GOBIERNO DE ARAGON**  
Instituto Aragonés de Estadística

Comarca  
**Campo de Belchite**



Centro de Información Territorial de Aragón



Leyenda		Observaciones:
	Límite autonómico	Autopistas y autovías
	Límite provincial	Nacionales
	Límite comarcal	Red de Ferrocarril
	Límite municipal	Ríos
	Capital de comarca	Embalses

<b>Código:</b>	22
<b>Número de municipios:</b>	15
<b>Superficie:</b>	1.043,73 km <sup>2</sup>
<b>Capital:</b>	Belchite
<b>Creación:</b>	Ley 24/2002, BOA 15-11-02



## Censo de población y viviendas, 2011. Aragón.

Territorio: **Comarca de Campo de Belchite**

### NOTAS METODOLÓGICAS

Los Censos de Población y Viviendas se constituyen como pieza fundamental para el conocimiento de la realidad sociodemográfica de todo país y región. Es una operación estadística de gran envergadura que realiza el Instituto Nacional de Estadística de forma periódica cada diez años y cuyo objetivo principal es determinar el número de habitantes, viviendas y edificios, así como ciertas características de los mismos. Gracias a los Censos se obtiene una información estadística de indudable valor para la elaboración y evaluación de las políticas demográficas, sanitarias, educativas, asistenciales, etc.

El Censo de Población y Viviendas se diferencia de los anteriores en que se ha realizado una gran encuesta por muestreo en lugar de un censo al uso. El ámbito geográfico en Aragón comprende las unidades estadísticas que están ubicadas en las tres provincias.

La distribución de la muestra de personas y viviendas depende del tamaño del municipio, fijando unos criterios de precisión para las estimaciones, de forma que las fracciones de muestreo varían desde las aplicadas a los municipios de menor tamaño que son investigados exhaustivamente hasta las de los municipios de mayor tamaño a los que corresponden las menores fracciones de muestreo.

La muestra se selecciona en cada municipio, dentro de cada grupo de viviendas, con igual probabilidad. La muestra correspondiente a los inmuebles del fichero precensal, se selecciona mediante muestreo sistemático con arranque aleatorio. La muestra correspondiente al conjunto de inmuebles que son alta en el recorrido exhaustivo se selecciona utilizando el procedimiento de Bernouilli que asigna igual probabilidad a las unidades de muestreo.

Por las características del Censo, se obtiene una menor respuesta relativa de los colectivos más difíciles de encontrar en un domicilio estable. Así, por ejemplo, la muestra de personas de edad avanzada está sobrerrepresentada en la muestra; las personas de nacionalidad española también responden en mayor proporción que los extranjeros, etc. La aplicación de técnicas de calibrado ha solucionado, en buena parte, este problema, aunque hay que tomar con relativa prudencia algunos cruces de variables dado que se ven muy afectados por el tamaño muestral.

El hecho de que los datos censales se obtengan mediante la explotación de una muestra de viviendas, supone que éstos vienen afectados de un error de muestreo, que va a depender no solo del tamaño de la muestra sino también de la característica que se va a estimar.

*Para más información:*

> [Instituto Aragonés de Estadística / Demografía y Población / Cifras de población y Censos demográficos / Censos de población](#)

> [INE / INEbase / Demografía y población / Cifras de población y censos demográficos / Censos de Población y Viviendas 2011](#)

## Censo de población y viviendas, 2011. Aragón.

Territorio: **Comarca de Campo de Belchite**

---

### Marco de referencia

La fecha de referencia de este Censo es el 1 de noviembre de 2011.

El Censo de Población y Viviendas 2011 es planteado por el INE como una operación que combina:

- Un fichero precensal realizado a partir de un aprovechamiento máximo de los registros administrativos disponibles, tomando al Padrón como elemento básico de su estructura.
- Un trabajo de campo que incluye dos grandes operaciones:
  - Un Censo de Edificios exhaustivo que permita la georreferenciación de todos los edificios.
  - Una gran encuesta por muestreo, dirigida a un porcentaje relativamente alto de la población para conocer las características de las personas y las viviendas.

### El fichero precensal

Se obtiene a partir del Padrón y de la información estadística y de fuentes administrativas (Movimiento Natural de la Población, Seguridad Social, Agencia Tributaria); permitirá disponer de información suficiente para realizar el recuento de la población y el análisis de su estructura.

### La encuesta de población

Tiene un doble objetivo. En primer lugar proporcionará las características censales de la población para aquellas variables para las que no se disponga de información suficiente en el fichero precensal. En segundo lugar sus datos permitirán cerrar el recuento de la población.

### El censo de edificios

Tiene también varios objetivos: El primero de ellos es asegurar la exhaustividad de la relación de edificios derivados del fichero precensal. Para ello se ha realizado un recorrido completo allí donde ha sido necesario. En dicho recorrido se han recogido las variables de los edificios cuando no se disponía de información previa sobre ellos, se han enumerado todas las viviendas y locales y se ha completado la georreferenciación de los edificios.

## Difusión

### Tablas predefinidas

El Instituto Aragonés de Estadística difunde una colección de fichas para los distintos territorios (comunidad autónoma, provincias, comarcas y municipios de 10.000 y más habitantes). Cada ficha contiene tablas estadísticas con información sobre las características de sus habitantes, las viviendas y edificios.

### Sistemas avanzados de consulta

Si no encuentra la información que necesita en las tablas predefinidas, el usuario podrá realizar su consulta mediante:

[iaest.sociodemografia@aragon.es](mailto:iaest.sociodemografia@aragon.es)

## Censo de población y viviendas, 2011. Aragón.

Territorio: **Comarca de Campo de Belchite**

### Marco muestral

La operación del Censo de Población y viviendas, 2011. Aragón, se ha realizado a partir de la explotación del fichero de microdatos facilitado al Instituto Aragonés de Estadística (IAEST) por el Instituto Nacional de Estadística (INE), según el Convenio de Colaboración existente entre el INE y el Gobierno de Aragón a través del IAEST.

En la tabla del marco muestral, se indica la distribución de la población en el fichero de microdatos de los residentes en viviendas principales y colectivas, según el grupo de edad, y que han sido entrevistados o han cumplimentado el cuestionario por las distintas vías que el INE dispuso.

### Distribución de la muestra y de la población por grandes grupos de edad en la comarca de Campo de Belchite.

Unidad: número de personas.

	Tamaño de la muestra		Población censal	
	Residentes en colectivos	Residentes en viviendas principales	Residentes en colectivos	Residentes en viviendas principales
<b>Total</b>	<b>62</b>	<b>2.047</b>	<b>157</b>	<b>5.142</b>
Menor de 16 años	1	183	1	495
De 16 a 25 años	2	128	3	367
De 26 a 45 años	3	397	4	1.309
De 46 a 64 años	11	538	19	1.230
De 65 a 84 años	25	697	66	1.539
85 y más años	20	104	64	203

Debido a la metodología empleada para el cálculo de las cifras de población censal, los resultados incluyen cifras con decimales que en las tablas publicadas no se muestran; por este motivo se pueden encontrar discrepancias entre las diferentes desagregaciones que se ofrecen (territorial, por edad, etc.) y su correspondiente total.

Las personas residentes en colectivos respondieron a un cuestionario más abreviado. La población residente empadronada en un municipio se ha calculado a partir de la población residente en dicho municipio en viviendas principales más los que residen y están empadronados en los centros colectivos.

## Censo de población y viviendas, 2011. Aragón.

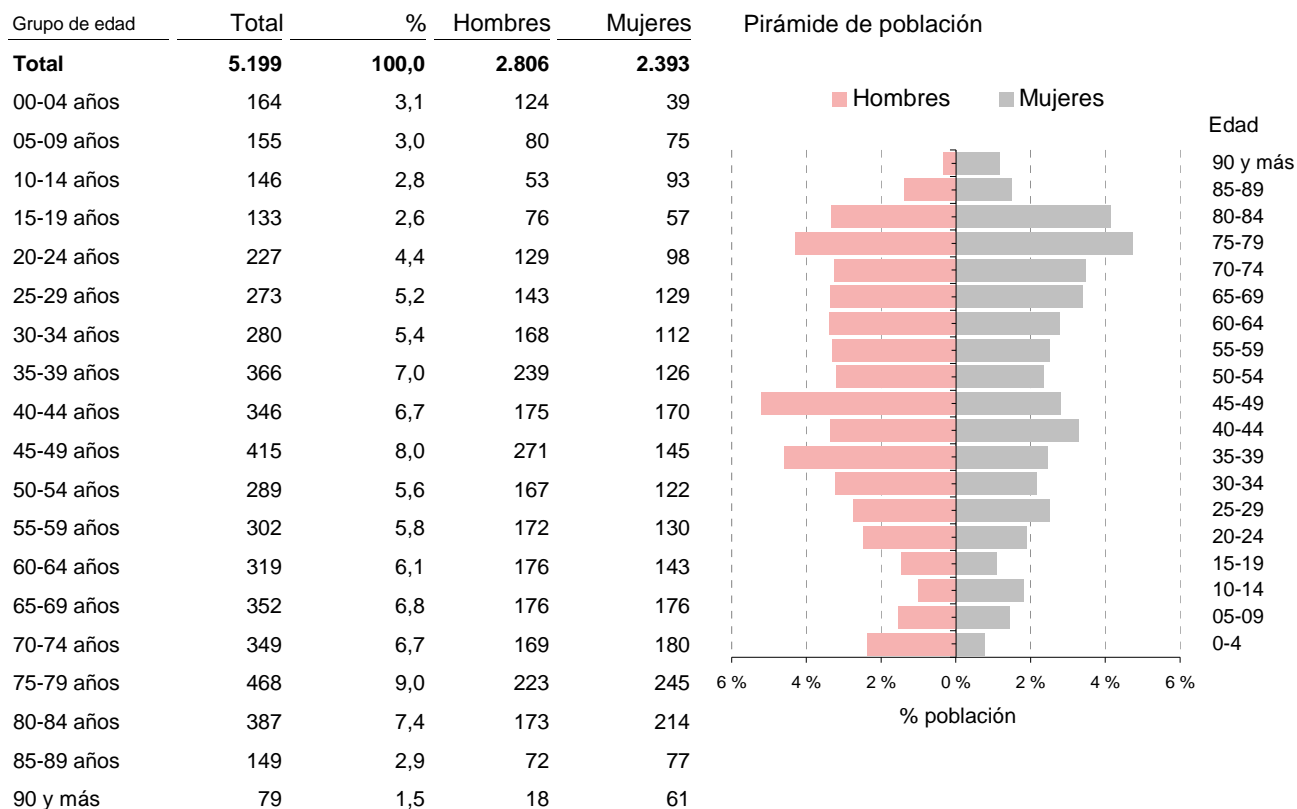
Territorio: **Comarca de Campo de Belchite**

### Población empadronada

Incluye la población empadronada en viviendas principales y los empadronados en viviendas colectivas.

#### Población total empadronada por grupos quinquenales de edad y sexo.

Unidad: número y porcentaje de personas.



#### Población total empadronada por grandes grupos de edad, sexo y nacionalidad.

Unidad: número y porcentaje de personas.

	Ambos sexos				Hombres		Mujeres	
	Total	Españoles	% extranjeros		Españoles	Extranjeros	Españolas	Extranjeras
			Extranjeros	s/pobl.total				
<b>Total</b>	<b>5.199</b>	<b>4.771</b>	<b>428</b>	<b>8,2</b>	<b>2.510</b>	<b>296</b>	<b>2.261</b>	<b>132</b>
Menor de 16	496	403	93	18,7	206	73	197	20
16 a 25 años	367	293	75	20,3	166	28	126	47
26 a 45 años	1.311	1.089	222	16,9	602	161	487	62
46 a 64 años	1.241	1.217	24	2,0	719	20	498	4
65 a 84 años	1.557	1.543	14	0,9	727	14	816	0
85 y más	227	227	0	0,0	90	0	137	0

## Censo de población y viviendas, 2011. Aragón.

Territorio: **Comarca de Campo de Belchite**

### Población total empadronada de 16 y más años por estado civil y sexo.

Unidad: número y porcentaje de personas.

	Ambos sexos		Hombres		Mujeres	
	Nº	%	Nº	%	Nº	%
<b>Total</b>	<b>4.703</b>	<b>100,0</b>	<b>2.527</b>	<b>100,0</b>	<b>2.176</b>	<b>100,0</b>
Solteros	1.337	28,4	909	36,0	428	19,6
Casados	2.753	58,5	1.435	56,8	1.319	60,6
Viudos	493	10,5	100	4,0	393	18,0
Separados	23	0,5	19	0,8	4	0,2
Divorciados	97	2,1	64	2,5	33	1,5

### Población total empadronada por tipo de vivienda en la que están empadronados y sexo.

Unidad: número y porcentaje de personas.

	Ambos sexos		Hombres		Mujeres	
	Nº	%	Nº	%	Nº	%
<b>Total</b>	<b>5.199</b>	<b>100,0</b>	<b>2.806</b>	<b>100,0</b>	<b>2.393</b>	<b>100,0</b>
<b>Viviendas principales</b>	<b>5.142</b>	<b>98,9</b>	<b>2.793</b>	<b>99,6</b>	<b>2.349</b>	<b>98,2</b>
Convencionales	5.142	98,9	2.793	99,5	2.349	98,2
Alojamientos	0	0,0	0	0,0	0	0,0
<b>Viviendas colectivas</b>	<b>56</b>	<b>1,1</b>	<b>13</b>	<b>0,4</b>	<b>44</b>	<b>1,8</b>
Hotel, pensión, albergue	3	0,1	2	0,1	1	0,0
Residencia de trabajadores	0	0,0	0	0,0	0	0,0
Hospital de larga estancia	0	0,0	0	0,0	0	0,0
Asilo o residencia de ancianos	35	0,7	10	0,4	25	1,0
Instituciones para personas con discapacidad	0	0,0	0	0,0	0	0,0
Otra institución de asistencia social a la infancia juventud	0	0,0	0	0,0	0	0,0
Institución religiosa	18	0,3	0	0,0	18	0,7
Instituciones militares	0	0,0	0	0,0	0	0,0
Otro tipo	0	0,0	0	0,0	0	0,0

La población se clasifica por el lugar en que están empadronados, sin tener en cuenta su vivienda de residencia habitual (principal o colectiva).



## Censo de población y viviendas, 2011. Aragón.

Territorio: **Comarca de Campo de Belchite**

### Población total empadronada de 25 y más años por nivel máximo de estudios alcanzado y sexo.

Unidad: número y porcentaje de personas.

	Ambos sexos		Hombres		Mujeres	
	Nº	%	Nº	%	Nº	%
<b>Total</b>	<b>4.374</b>	<b>100</b>	<b>2.343</b>	<b>100</b>	<b>2.031</b>	<b>100</b>
Analfabetos	80	1,8	29	1,2	52	2,5
Sin estudios	1.552	35,5	783	33,4	769	37,9
ESO, EGB, Bachillerato Ele.	1.784	40,8	971	41,4	813	40,0
Bachillerato Superior	255	5,8	147	6,3	108	5,3
FP Grado Medio	271	6,2	185	7,9	86	4,3
FP Grado Superior	134	3,1	84	3,6	50	2,4
Diplomatura	143	3,3	44	1,9	100	4,9
Licenciatura y Grado	133	3,0	86	3,7	48	2,3
Doctorado y Máster	22	0,5	15	0,7	6	0,3

Clasificación del nivel de estudios se consideran:

**Analfabetos:** Personas que no saben leer o escribir en ningún idioma.

**Sin estudios:** Personas que saben leer y escribir pero fueron menos de 5 años a la escuela.

### Población total empadronada de 16 y más años por relación con la actividad y sexo.

Unidad: número y porcentaje de personas.

	Ambos sexos		Hombres		Mujeres	
	Nº	%	Nº	%	Nº	%
<b>Total</b>	<b>4.703</b>	<b>100</b>	<b>2.527</b>	<b>100</b>	<b>2.176</b>	<b>100</b>
<b>Activos</b>	<b>2.380</b>	<b>50,6</b>	<b>1.480</b>	<b>58,6</b>	<b>901</b>	<b>41,4</b>
Ocupado	1.834	39,0	1.179	46,7	655	30,1
Parado que ha trabajado antes	503	10,7	284	11,2	219	10,0
Parado buscando su primer empleo	44	0,9	17	0,7	27	1,2
<b>Inactivos</b>	<b>2.323</b>	<b>49,4</b>	<b>1.047</b>	<b>41,4</b>	<b>1.276</b>	<b>58,6</b>
Persona con invalidez laboral permanente	57	1,2	43	1,7	14	0,6
Jubilado, prejubilado, pensionista o rentista	1.704	36,2	908	35,9	795	36,5
Estudiante y otra situación	562	11,9	95	3,8	467	21,4

## Censo de población y viviendas, 2011. Aragón.

Territorio: **Comarca de Campo de Belchite**

### Población residente en establecimientos colectivos

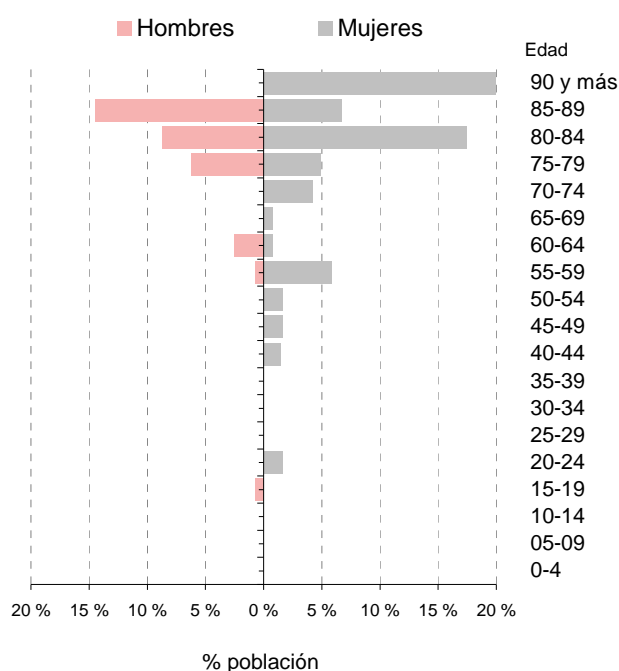
Incluye la población residente en colectivos, independientemente de su lugar de empadronamiento.

#### Población residente en colectivos por grupos quinquenales de edad y sexo.

Unidad: número y porcentaje de personas.

Grupo de edad	Total	%	Hombres	Mujeres
<b>Total</b>	<b>157</b>	<b>100,0</b>	<b>52</b>	<b>105</b>
00-04 años	0	0,0	0	0
05-09 años	0	0,0	0	0
10-14 años	0	0,0	0	0
15-19 años	1	0,7	1	0
20-24 años	3	1,6	0	3
25-29 años	0	0,0	0	0
30-34 años	0	0,0	0	0
35-39 años	0	0,0	0	0
40-44 años	2	1,5	0	2
45-49 años	3	1,6	0	3
50-54 años	3	1,6	0	3
55-59 años	10	6,5	1	9
60-64 años	5	3,3	4	1
65-69 años	1	0,8	0	1
70-74 años	7	4,2	0	7
75-79 años	17	11,0	10	8
80-84 años	41	26,1	14	27
85-89 años	33	21,2	23	10
90 y más	31	20,0	0	31

Pirámide de población



#### Población residente en colectivos por grandes grupos de edad, sexo y nacionalidad.

Unidad: número y porcentaje de personas.

	Ambos sexos				Hombres		Mujeres	
	Total	Espanoles	Extranjeros	% extranjeros s/pobl.total	Espanoles	Extranjeros	Espanolas	Extranjeras
<b>Total</b>	<b>157</b>	<b>153</b>	<b>4</b>	<b>2,4</b>	<b>52</b>	<b>0</b>	<b>101</b>	<b>4</b>
Menor de 16	1	1	0	0,0	1	0	0	0
16 a 25 años	3	0	3	100,0	0	0	0	3
26 a 45 años	4	2	1	35,4	0	0	2	1
46 a 64 años	19	19	0	0,0	5	0	14	0
65 a 84 años	66	66	0	0,0	23	0	43	0
85 y más	64	64	0	0,0	23	0	42	0

## Censo de población y viviendas, 2011. Aragón.

Territorio: **Comarca de Campo de Belchite**

### Población residente en colectivos de 16 y más años por estado civil y sexo.

Unidad: número y porcentaje de personas.

	Ambos sexos		Hombres		Mujeres	
	Nº	%	Nº	%	Nº	%
<b>Total</b>	<b>156</b>	<b>100,0</b>	<b>51</b>	<b>100,0</b>	<b>105</b>	<b>100,0</b>
Solteros	35	22,5	5	10,0	30	28,6
Casados	23	15,1	10	19,9	13	12,7
Viudos	97	62,4	36	70,1	61	58,7
Separados	0	0,0	0	0,0	0	0,0
Divorciados	0	0,0	0	0,0	0	0,0

### Población residente en colectivos por situación de empadronamiento y sexo.

Unidad: número y porcentaje de personas.

	Ambos sexos		Hombres		Mujeres	
	Nº	%	Nº	%	Nº	%
<b>Residentes en colectivos*</b>	<b>157</b>	<b>100,0</b>	<b>52</b>	<b>100,0</b>	<b>105</b>	<b>100,0</b>
Empadronados en el colectivo	56	35,8	13	24,0	44	41,7
Empadronados en viviendas principales	101	64,2	40	76,0	61	58,3

\* Se tienen en cuenta las personas que residen en viviendas colectivas estando empadronadas en ella o en una vivienda principal.

## Censo de población y viviendas, 2011. Aragón.

Territorio: **Comarca de Campo de Belchite**

### Población residente en colectivos de 25 y más años por nivel máximo de estudios alcanzado y sexo.

Unidad: número y porcentaje de personas.

	Ambos sexos		Hombres		Mujeres	
	Nº	%	Nº	%	Nº	%
<b>Total</b>	<b>153</b>	<b>100,0</b>	<b>51</b>	<b>100,0</b>	<b>102</b>	<b>100,0</b>
Analfabetos o sin estudios	117	76,3	45	88,3	72	70,3
Primer grado	13	8,7	6	11,7	7	7,2
Segundo grado	12	7,6	0	0,0	12	11,4
Tercer grado	11	7,4	0	0,0	11	11,1

### Población residente en colectivos de 16 y más años por relación con la actividad y sexo.

Unidad: número y porcentaje de personas.

	Ambos sexos		Hombres		Mujeres	
	Nº	%	Nº	%	Nº	%
<b>Total</b>	<b>156</b>	<b>100,0</b>	<b>51</b>	<b>100,0</b>	<b>105</b>	<b>100,0</b>
Ocupados	15	9,4	1	2,0	14	13,0
Parados	4	2,5	4	7,7	0	0,0
Persona con invalidez laboral permanente	0	0,0	0	0,0	0	0,0
Jubilado, prejubilado, pensionista o rentista	135	86,5	46	90,3	88	84,6
Otra situación	3	1,6	0	0,0	3	2,4

Clasificación del nivel de estudios (grados), con los siguientes valores:

**Analfabetos o sin estudios:** se considera que una persona es analfabeta cuando no sabe leer o escribir en ningún idioma y sin estudios: personas que saben leer y escribir pero fueron menos de 5 años a la escuela.

**Primer grado:** personas que fueron a la escuela 5 años o más sin completar EGB, ESO o Bachiller Elemental.

**Segundo grado:** ESO, EGB, Bachiller Elemental, o tiene el Certificado de Escolaridad o de Estudios Primarios. Bachiller (LOE, LOGSE), BUP, Bachiller superior, COU, PREU, FP grado medio, FP I, Oficialía industrial o equivalente, Grado Medio de Música Danza, Certificados de Escuelas Oficiales de Idiomas, FP grado superior, FP II, Maestría industrial o equivalente.

**Tercer grado:** Diplomatura, Arquitectura o Ingeniería Técnica, Grado Universitario, Licenciatura, Arquitectura, Ingeniería, Máster oficial universitario, Especialidades médicas, Doctorado.

## Censo de población y viviendas, 2011. Aragón.

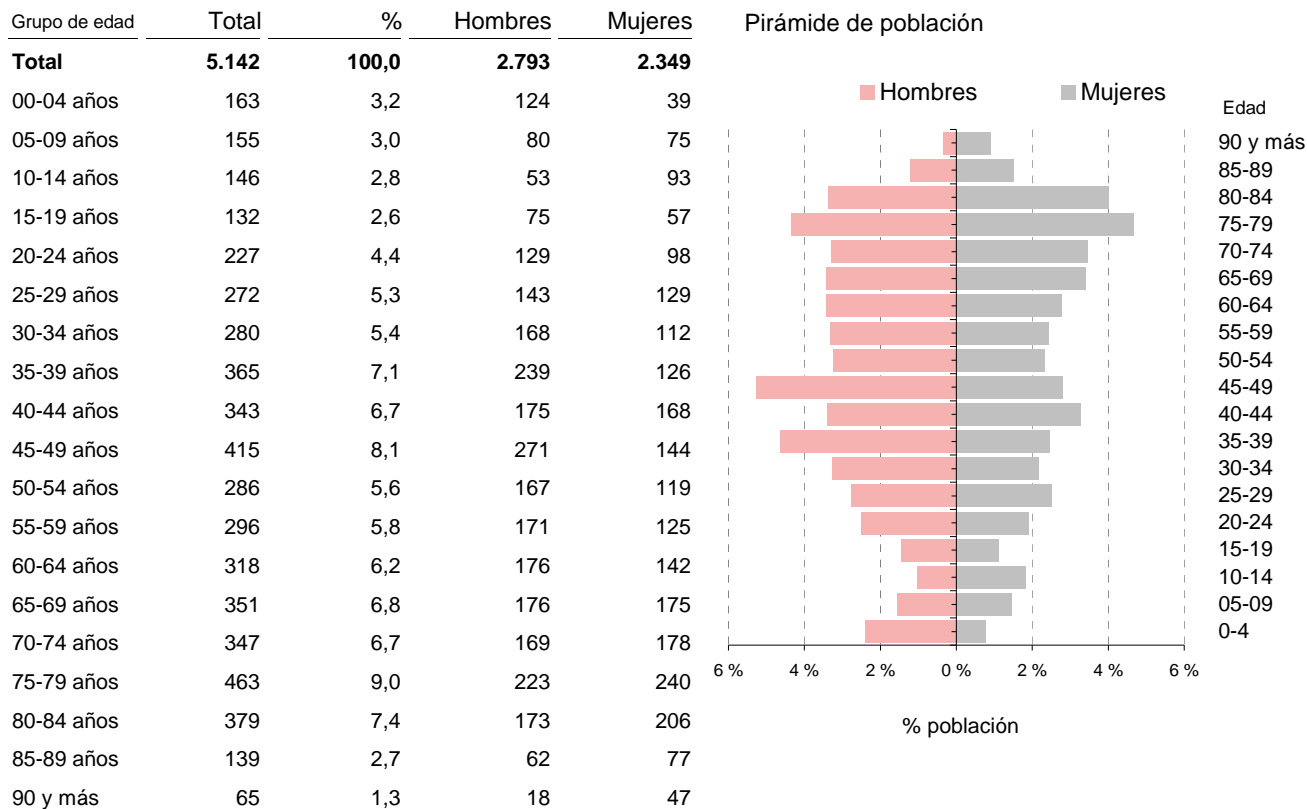
Territorio: **Comarca de Campo de Belchite**

### Población residente en viviendas principales · DATOS DEMOGRÁFICOS

Incluye a las personas que residen y/o están empadronadas en viviendas principales.

#### Población residente en viviendas principales por grupos quinquenales de edad y sexo.

Unidad: número y porcentaje de personas.



#### Población residente en viviendas principales por grandes grupos de edad, sexo y nacionalidad.

Unidad: número y porcentaje de personas.

	Ambos sexos				Hombres		Mujeres	
	Total	Españoles	Extranjeros	% extranjeros s/pobl.total	Españoles	Extranjeros	Españolas	Extranjeras
<b>Total</b>	<b>5.143</b>	<b>4.715</b>	<b>428</b>	<b>8,3</b>	<b>2.498</b>	<b>296</b>	<b>2.217</b>	<b>132</b>
Menor de 16	495	402	93	18,8	205	73	197	20
16 a 25 años	367	292	75	20,4	166	28	126	47
26 a 45 años	1.310	1.087	223	17,0	602	161	485	62
46 a 64 años	1.230	1.206	24	2,0	718	20	488	4
65 a 84 años	1.539	1.525	14	0,9	727	14	798	0
85 y más	203	203	0	0,0	80	0	123	0

## Censo de población y viviendas, 2011. Aragón.

Territorio: **Comarca de Campo de Belchite**

### Población residente en viviendas principales por relación entre el lugar de nacimiento, lugar de residencia y sexo.

Unidad: número y porcentaje de personas.

	Ambos sexos		Hombres		Mujeres	
	Nº	%	Nº	%	Nº	%
<b>Total</b>	<b>5.142</b>	<b>100,0</b>	<b>2.793</b>	<b>100,0</b>	<b>2.349</b>	<b>100,0</b>
Nació en:						
El mismo municipio en que reside	3.192	<b>62,1</b>	1.750	<b>62,7</b>	1.442	<b>61,4</b>
Otro municipio de la misma comarca	198	<b>3,9</b>	107	<b>3,8</b>	91	<b>3,9</b>
Otro municipio de Aragón fuera de la comarca	1.239	<b>24,1</b>	649	<b>23,2</b>	590	<b>25,1</b>
El resto de España	221	<b>4,3</b>	120	<b>4,3</b>	101	<b>4,3</b>
El extranjero	292	<b>5,7</b>	167	<b>6,0</b>	125	<b>5,3</b>

### Población extranjera residente en viviendas principales por nacionalidad y sexo.

Unidad: número y porcentaje de personas.

	Ambos sexos		Hombres		Mujeres	
	Nº	%	Nº	%	Nº	%
<b>Total</b>	<b>428</b>	<b>100,0</b>	<b>296</b>	<b>100,0</b>	<b>132</b>	<b>100,0</b>
<b>Europa</b>	<b>232</b>	<b>54,2</b>	<b>150</b>	<b>50,7</b>	<b>82</b>	<b>62,1</b>
Unión Europea UE27	232	54,2	150	50,7	82	62,1
Resto de Europa	0	0,0	0	0,0	0	0,0
<b>África</b>	<b>20</b>	<b>4,7</b>	<b>16</b>	<b>5,4</b>	<b>4</b>	<b>3,0</b>
Magreb	0	0,0	0	0,0	0	0,0
Resto de África	20	4,7	16	5,4	4	3,0
<b>América</b>	<b>173</b>	<b>40,4</b>	<b>128</b>	<b>43,2</b>	<b>45</b>	<b>34,1</b>
América del Norte	67	15,7	49	16,6	18	13,6
Resto de América	106	24,8	79	26,7	27	20,5
<b>Asia</b>	<b>0</b>	<b>0,0</b>	<b>0</b>	<b>0,0</b>	<b>0</b>	<b>0,0</b>
<b>Oceanía</b>	<b>0</b>	<b>0,0</b>	<b>0</b>	<b>0,0</b>	<b>0</b>	<b>0,0</b>
<b>Apátridas y no consta</b>	<b>0</b>	<b>0,0</b>	<b>0</b>	<b>0,0</b>	<b>0</b>	<b>0,0</b>

## Censo de población y viviendas, 2011. Aragón.

Territorio: **Comarca de Campo de Belchite**

### Población residente en viviendas principales de 16 y más años por estado civil y sexo.

Unidad: número y porcentaje de personas.

	Ambos sexos		Hombres		Mujeres	
	Nº	%	Nº	%	Nº	%
<b>Total</b>	<b>4.647</b>	<b>100,0</b>	<b>2.515</b>	<b>100,0</b>	<b>2.132</b>	<b>100,0</b>
Solteros	1.319	28,4	909	36,1	410	19,2
Casados	2.748	59,1	1.431	56,9	1.317	61,8
Viudos	460	9,9	92	3,7	368	17,3
Separados	23	0,5	19	0,8	4	0,2
Divorciados	97	2,1	64	2,5	33	1,5

### Población residente en viviendas principales por lugar de residencia en 2001 y sexo.

Unidad: número y porcentaje de personas.

	Ambos sexos		Hombres		Mujeres	
	Nº	%	Nº	%	Nº	%
<b>Total</b>	<b>5.142</b>	<b>100,0</b>	<b>2.793</b>	<b>100,0</b>	<b>2.349</b>	<b>100,0</b>
No había nacido	318	6,2	204	7,3	114	4,9
El mismo municipio en que reside	3.936	76,5	2.057	73,6	1.879	80,0
Otro municipio de la misma comarca	18	0,4	8	0,3	10	0,4
Otro municipio de Aragón fuera de la comarca	484	9,4	294	10,5	190	8,1
Resto de España	82	1,6	37	1,3	45	1,9
En el extranjero	303	5,9	193	6,9	110	4,7

### Población residente en viviendas principales por lugar de residencia hace 1 año y sexo.

Unidad: número y porcentaje de personas.

	Ambos sexos		Hombres		Mujeres	
	Nº	%	Nº	%	Nº	%
<b>Total</b>	<b>5.142</b>	<b>100,0</b>	<b>2.793</b>	<b>100,0</b>	<b>2.349</b>	<b>100,0</b>
No había nacido	34	0,7	29	1,0	5	0,2
El mismo municipio en que reside	5.018	97,6	2.720	97,4	2.298	97,8
Otro municipio de la misma comarca	2	0,0	0	0,0	2	0,1
Otro municipio de Aragón fuera de la comarca	74	1,4	41	1,5	33	1,4
Resto de España	7	0,1	1	0,0	6	0,3
En el extranjero	8	0,2	2	0,1	6	0,3

\* El periodo al que hace referencia es desde Noviembre de 2010 a Octubre 2011.

## Censo de población y viviendas, 2011. Aragón.

Territorio: **Comarca de Campo de Belchite**

### Población residente en viviendas principales por modalidades lingüísticas propias de Aragón que conocen y sexo.

Unidad: número y porcentaje de personas.

	Ambos sexos		Hombres		Mujeres	
	Nº	%	Nº	%	Nº	%
<b>Total personas que conocen alguna modalidad lingüística</b>	<b>256</b>	<b>100,0</b>	<b>149</b>	<b>100,0</b>	<b>107</b>	<b>100,0</b>
Aragonés	159	62,1	93	62,4	66	61,7
Catalán	96	37,5	56	37,6	40	37,4
Chapurreau	0	0,0	0	0,0	0	0,0
Patués	0	0,0	0	0,0	0	0,0

La pregunta sobre el conocimiento de una modalidad lingüística propia de Aragón, es de respuesta única. Se ha agrupado en cuatro categorías: "Aragonés" que engloba (Aragonés, Fabla, Cheso, Chistabino, Anotano, Belsetano, Fovano, Bajo Ribagorzano, Estadillano, Foncense, Somontánés, Grausino, Ribagorzano), "catalán" (Catalán, Fragatino, Valenciano, Azanuyense, Ballobarino, Benaberrrense, Fabarol, Fayonense, Literano, Maellano, Mequinenzano, Nonaspino, Saidiné, Santistebense, Tamaritano, Torrentino). Además se muestran por separado "Chapurreau" y "Patués" (Patués, Benasqués) porque han sido especificadas como primera opción.

### Población residente en viviendas principales por modalidades lingüísticas propias de Aragón que conocen y grandes grupos de edad.

Unidad: número de personas.

	Total	0 a 15 años	16 a 64 años	65 a 84 años	85 y más años
<b>Total personas que conocen alguna modalidad lingüística</b>	<b>255</b>	<b>16</b>	<b>177</b>	<b>56</b>	<b>6</b>
Aragonés	159	15	108	33	3
Catalán	96	1	69	23	3
Chapurreau	0	0	0	0	0
Patués	0	0	0	0	0

### Población residente en viviendas principales que conocen alguna modalidad lingüística propia de Aragón por grado de conocimiento y grandes grupos de edad.

Unidad: porcentaje.

	Total	0 a 15 años	16 a 64 años	65 a 84 años	85 y más años
<b>Total</b>	<b>249</b>	<b>16</b>	<b>171</b>	<b>56</b>	<b>6</b>
La entiende	35	0	21	14	0
La entiende y la sabe leer	20	0	20	0	0
La sabe hablar	16	13	1	2	0
La sabe leer y hablar	36	0	26	10	0
La sabe leer, hablar y escribir	114	3	93	14	4
No sabe o no contesta	28	0	10	16	2



## Censo de población y viviendas, 2011. Aragón.

Territorio: **Comarca de Campo de Belchite**

### Población residente en viviendas principales · FORMACIÓN

Incluye a las personas que residen y/o están empadronadas en viviendas principales.

Población residente en viviendas principales de 16 años y más por grupos de edad, grado de formación y SEXO.

Unidad: número y porcentaje de personas.

	Total	%	Hombres	Mujeres
<b>Total</b>	<b>4.650</b>	<b>100,0</b>	<b>2.517</b>	<b>2.133</b>
Analfabetos o sin estudios	713	15,3	363	350
Primer grado	916	19,7	456	460
Segundo grado	2.708	58,2	1.545	1.163
Tercer grado	313	6,7	153	160
<b>De 16 a 25 años</b>	<b>367</b>	<b>100,0</b>	<b>194</b>	<b>173</b>
Analfabetos o sin estudios	6	1,6	0	6
Primer grado	39	10,6	17	22
Segundo grado	285	77,7	165	120
Tercer grado	37	10,1	12	25
<b>De 26 a 45 años</b>	<b>1.309</b>	<b>100,0</b>	<b>763</b>	<b>546</b>
Analfabetos o sin estudios	22	1,7	15	7
Primer grado	80	6,1	53	27
Segundo grado	1.053	80,4	635	418
Tercer grado	154	11,8	60	94
<b>De 46 a 64 años</b>	<b>1.231</b>	<b>100,0</b>	<b>739</b>	<b>492</b>
Analfabetos o sin estudios	35	2,8	27	8
Primer grado	248	20,1	154	94
Segundo grado	872	70,8	510	362
Tercer grado	76	6,2	48	28
<b>65 años o más</b>	<b>1.743</b>	<b>100,0</b>	<b>821</b>	<b>922</b>
Analfabetos o sin estudios	650	37,3	321	329
Primer grado	549	31,5	232	317
Segundo grado	498	28,6	235	263
Tercer grado	46	2,6	33	13

Clasificación del nivel de estudios, con los siguientes valores:

**Analfabetos:** Se considera que una persona es analfabeta cuando no sabe leer o escribir en ningún idioma.

**Sin estudios:** Personas que saben leer y escribir pero fueron menos de 5 años a la escuela.

**Primer grado:** Personas que fueron a la escuela 5 años o más sin completar EGB, ESO o Bachiller Elemental.

**Segundo grado:** ESO, EGB, Bachiller Elemental, o tiene el Certificado de Escolaridad o de Estudios Primarios. Bachiller (LOE, LOGSE), BUP, Bachiller superior, COU, PREU, FP grado medio, FP I, Oficialía industrial o equivalente, Grado Medio de Música Danza, Certificados de Escuelas Oficiales de Idiomas, FP grado superior, FP II, Maestría industrial o equivalente.

**Tercer grado:** Diplomatura, Arquitectura o Ingeniería Técnica, Grado Universitario, Licenciatura, Arquitectura, Ingeniería, Máster oficial universitario, Especialidades médicas, Doctorado.

## Censo de población y viviendas, 2011. Aragón.

Territorio: **Comarca de Campo de Belchite**

Población residente en viviendas principales de 16 años y más recibiendo algún tipo de enseñanza por grupos de edad y sexo.

Unidad: número y porcentaje de personas.

	Ambos sexos		Hombres		Mujeres	
	Nº	%	Nº	%	Nº	%
<b>Personas que estudian</b>	<b>485</b>	<b>10,4</b>	<b>229</b>	<b>9,1</b>	<b>256</b>	<b>12,0</b>
De 16 a 25 años	156	42,5	81	41,8	75	43,4
De 26 a 45 años	187	14,3	90	11,8	97	17,7
De 46 a 64 años	102	8,3	49	6,6	53	10,8
De 65 a 84 años	39	2,5	9	1,2	30	3,8
De 85 y más años	2	1,0	0	0,0	2	1,6

Los porcentajes están calculados sobre el total de núcleos. No suman 100 porque en un núcleo familiar puede haber hijos de diversas edades.

**Personas que estudian:** Se consideran todas las personas que reciben algún tipo de enseñanza (incluso academias, cursos organizados por su empresa..) con independencia de su situación laboral.

Población residente en viviendas principales de 25 y más años por nivel máximo de estudios alcanzado y sexo.

Unidad: número y porcentaje de personas.

	Ambos sexos		Hombres		Mujeres	
	Nº	%	Nº	%	Nº	%
<b>Total</b>	<b>2.724</b>	<b>100,0</b>	<b>1.531</b>	<b>100,0</b>	<b>1.193</b>	<b>100,0</b>
ESO, EGB, Bachillerato Ele.	1.783	65,5	971	63,4	812	68,1
Bachillerato Superior	254	9,3	147	9,6	107	9,0
FP Grado Medio	268	9,8	185	12,1	83	7,0
FP Grado Superior	134	4,9	84	5,5	50	4,2
Diplomatura	133	4,9	44	2,9	89	7,5
Licenciatura y Grado	133	4,9	86	5,6	47	3,9
Doctorado y Master	21	0,8	15	1,0	6	0,5

## Censo de población y viviendas, 2011. Aragón.

Territorio: **Comarca de Campo de Belchite**

### Población residente en viviendas principales de 25 y más años por tipo de estudios finalizados y sexo.

Unidad: número y porcentaje de personas.

	Ambos sexos		Hombres		Mujeres	
	Nº	%	Nº	%	Nº	%
<b>Total</b>	<b>687</b>	<b>100,0</b>	<b>413</b>	<b>100,0</b>	<b>274</b>	<b>100,0</b>
Educación (Magisterio, Educación Infantil, Pedagogía, ...)	48	7,0	23	5,6	25	9,1
Artes y Humanidades (Historia, Lenguas, Imagen y Sonido,...)	29	4,2	18	4,4	11	4,0
Derecho y Ciencias Sociales (Administración, Psicología, Economía, Periodismo, ...)	103	15,0	32	7,7	71	25,9
Ciencias (Biología, Química, Física, Matemáticas, ...) e Informática (incluida Ingeniería Informática)	54	7,9	40	9,7	14	5,1
Arquitectura, Construcción, Formación Técnica e Industrias (Mecánica, Metal, Electrónica, Diseño, Confección, Alimentación, etc., incluidas Ingenierías de estos campos)	236	34,4	207	50,1	29	10,6
Agricultura, Ganadería, Pesca y Veterinaria (incluida Ingeniería Agrónoma o similar)	76	11,1	61	14,8	15	5,5
Salud y Servicios Sociales (Medicina, Enfermería, Farmacia, Trabajo Social, ...)	84	12,2	19	4,6	65	23,7
Otros servicios (Turismo, Hostelería, Peluquería, Enseñanza Náutica, Militar, ...)	58	8,4	13	3,1	45	16,4

Se tienen en cuenta las personas que han finalizado estudios de FP Grado Medio, FP Grado Superior y estudios universitarios (Diplomaturas, Licenciaturas, Grados, Máster y Doctorados).

**Censo de población y viviendas, 2011. Aragón.**Territorio: **Comarca de Campo de Belchite****Población residente en viviendas principales · ACTIVIDAD LABORAL**

Incluye a las personas que residen y/o están empadronadas en viviendas principales.

**Población residente en viviendas principales de 16 y más años por relación con la actividad y sexo.**

Unidad: número y porcentaje de personas.

	Ambos sexos		Hombres		Mujeres	
	Nº	%	Nº	%	Nº	%
<b>Total</b>	<b>4.647</b>	<b>100,0</b>	<b>2.515</b>	<b>100,0</b>	<b>2.132</b>	<b>100,0</b>
<b>Activos</b>	<b>2.368</b>	<b>51,0</b>	<b>1.479</b>	<b>58,8</b>	<b>889</b>	<b>41,7</b>
Ocupado	1.821	39,2	1.178	46,8	643	30,2
Parado que ha trabajado antes	503	10,8	284	11,3	219	10,3
Parado buscando su primer empleo	44	0,9	17	0,7	27	1,3
<b>Inactivos</b>	<b>2.280</b>	<b>49,1</b>	<b>1.036</b>	<b>41,2</b>	<b>1.244</b>	<b>58,3</b>
Persona con invalidez laboral permanente	57	1,2	43	1,7	14	0,7
Jubilado, prejubilado, pensionista o rentista	1.662	35,8	898	35,7	764	35,8
Estudiante	109	2,3	40	1,6	69	3,2
Otra situación	452	9,7	55	2,2	397	18,6

**Población residente en viviendas principales de 16 o más años por grupos de edad, relación con la actividad y sexo.**

Unidad: número de personas.

	Activos			Inactivos			Tasa de actividad		
	Ambos sexos	Hombres	Mujeres	Ambos sexos	Hombres	Mujeres	Ambos sexos	Hombres	Mujeres
<b>Total</b>	<b>2.367</b>	<b>1.479</b>	<b>888</b>	<b>2.281</b>	<b>1.037</b>	<b>1.244</b>	<b>50,9</b>	<b>58,8</b>	<b>41,7</b>
De 16 a 25 años	213	141	72	154	53	101	58,0	72,7	41,6
De 26 a 45 años	1.193	706	487	115	56	59	91,2	92,7	89,2
De 46 a 64 años	912	609	303	318	130	188	74,1	82,4	61,7
De 65 años y más	49	23	26	1.693	798	895	2,8	2,8	2,8

**Tasa de actividad** es la razón entre la población activa y la población de 16 y más años.

## Censo de población y viviendas, 2011. Aragón.

Territorio: **Comarca de Campo de Belchite**

### Población activa residente en viviendas principales de 16 y más años por grupos de edad y sexo

Unidad: número de personas.

	Ocupados			Parados			Tasa de paro		
	Ambos sexos	Hombres	Mujeres	Ambos sexos	Hombres	Mujeres	Ambos sexos	Hombres	Mujeres
<b>Total</b>	<b>1.821</b>	<b>1.178</b>	<b>643</b>	<b>546</b>	<b>301</b>	<b>245</b>	<b>23,1</b>	<b>20,4</b>	<b>27,6</b>
De 16 a 25 años	133	96	37	81	46	35	37,9	32,4	48,6
De 26 a 45 años	929	562	367	263	144	119	22,1	20,4	24,5
De 46 a 64 años	723	503	220	189	106	83	20,7	17,4	27,4
De 65 años y más	36	17	19	12	5	7	25,0	22,7	26,9

### Población activa residente en viviendas principales de 16 y más años por grandes grupos de edad, nivel de estudios y sexo.

Unidad: número de personas.

	Ocupados			Parados			Tasa de paro		
	Ambos sexos	Hombres	Mujeres	Ambos sexos	Hombres	Mujeres	Ambos sexos	Hombres	Mujeres
<b>Total</b>	<b>1.822</b>	<b>1.179</b>	<b>643</b>	<b>545</b>	<b>300</b>	<b>245</b>	<b>23,0</b>	<b>20,3</b>	<b>27,6</b>
<b>De 16 a 64 años</b>	<b>1.785</b>	<b>1.161</b>	<b>624</b>	<b>533</b>	<b>295</b>	<b>238</b>	<b>23,0</b>	<b>20,3</b>	<b>27,6</b>
Analfabetos y sin estudios	23	16	7	8	8	0	25,8	33,3	0,0
Primer grado	171	130	41	76	38	38	30,8	22,6	48,1
Segundo grado	1.375	909	466	419	244	175	23,4	21,2	27,3
Tercer grado	216	106	110	30	5	25	12,2	4,5	18,5
<b>De 65 y más años</b>	<b>37</b>	<b>18</b>	<b>19</b>	<b>12</b>	<b>5</b>	<b>7</b>	<b>24,5</b>	<b>21,7</b>	<b>26,9</b>
Analfabetos y sin estudios	4	4	0	2	1	1	33,3	20,0	100,0
Primer grado	12	4	8	10	4	6	45,5	50,0	42,9
Segundo grado	19	10	9	0	0	0	0,0	0,0	0,0
Tercer grado	2	0	2	0	0	0	0,0	-	0,0

**Tasa de paro** es la razón entre la población parada y la población activa.

## Censo de población y viviendas, 2011. Aragón.

Territorio: **Comarca de Campo de Belchite**

### Población ocupada residente en viviendas principales de 16 y más años por grupo de ocupación y sexo.

Unidad: número y porcentaje de personas ocupadas.

	Ambos sexos		Hombres		Mujeres	
	Nº	%	Nº	%	Nº	%
<b>Total</b>	<b>1.821</b>	<b>100,0</b>	<b>1.178</b>	<b>100,0</b>	<b>643</b>	<b>100,0</b>
Ocupaciones militares	5	0,3	4	0,3	1	0,2
Directores y gerentes	32	1,8	26	2,2	6	0,9
Técnicos y profesionales científicos e intelectuales	120	6,6	65	5,5	55	8,6
Técnicos; profesionales de apoyo	173	9,5	113	9,6	60	9,3
Empleados contables, administrativos y otros empleados de oficina	169	9,3	55	4,7	114	17,7
Trabajadores de los servicios de restauración, personales, protección y vendedores	289	15,9	88	7,5	201	31,3
Trabajadores cualificados en el sector agrícola, ganadero, forestal y pesquero	311	17,1	283	24,0	28	4,4
Artesanos y trabajadores cualificados de las industrias manufactureras y la construcción (excepto operadores de instalaciones y maquinaria)	346	19,0	291	24,7	55	8,6
Operadores de instalaciones y maquinaria, y montadores	162	8,9	135	11,5	27	4,2
Ocupaciones elementales	214	11,8	117	9,9	97	15,1

### Población ocupada residente en viviendas principales de 16 y más años por situación profesional y sexo.

Unidad: número y porcentaje de personas ocupadas.

	Ambos sexos		Hombres		Mujeres	
	Nº	%	Nº	%	Nº	%
<b>Total</b>	<b>1.821</b>	<b>100,0</b>	<b>1.178</b>	<b>100,0</b>	<b>643</b>	<b>100,0</b>
Empresario, profesional o trabajador por cuenta propia que emplea personal	154	8,5	109	9,3	45	7,0
Empresario, profesional o trabajador por cuenta propia que no emplea personal	455	25,0	360	30,6	95	14,8
Trabajador por cuenta ajena fijo o indefinido	963	52,9	582	49,4	381	59,3
Trabajador por cuenta ajena eventual o temporal	240	13,2	120	10,2	120	18,7
Ayuda familiar	8	0,4	6	0,5	2	0,3
Miembro de cooperativas	1	0,1	1	0,1	0	0,0

## Censo de población y viviendas, 2011. Aragón.

Territorio: **Comarca de Campo de Belchite**

### Población ocupada residente en viviendas principales de 16 y más años por rama de actividad según CNAE 2009 y sexo.

Unidad: número y porcentaje de personas ocupadas.

	Ambos sexos		Hombres		Mujeres	
	Nº	%	Nº	%	Nº	%
<b>Total</b>	<b>1.821</b>	<b>100,0</b>	<b>1.178</b>	<b>100,0</b>	<b>643</b>	<b>100,0</b>
Agricultura, ganadería, silvicultura y pesca (cnae 01-03)	356	19,5	324	27,5	32	5,0
Industria extractiva, agua y residuos (cnae 05-09 y 36-39)	50	2,7	35	3,0	15	2,3
Industria de la alimentación, bebidas y tabaco (cnae 10-12)	59	3,2	33	2,8	26	4,0
Industria textil, confección, cuero y calzado (cnae 13-15)	5	0,3	2	0,2	3	0,5
Industria de la madera y del corcho, excepto muebles; cestería y espartería, papel y artes gráficas (cnae 16-18)	23	1,3	18	1,5	5	0,8
Industria química y productos farmacéuticos (cnae 20, 21)	12	0,7	5	0,4	7	1,1
Fabricación de productos de caucho y plásticos y otros productos minerales no metálicos (cnae 22, 23)	19	1,0	17	1,4	2	0,3
Metalurgia y fabricación de productos metálicos, excepto maquinaria y equipo (cnae 24, 25)	35	1,9	21	1,8	14	2,2
Fabricación de productos informáticos, electrónicos, ópticos y material eléctrico (cnae 26, 27)	38	2,1	22	1,9	16	2,5
Fabricación de maquinaria y equipo (cnae 28)	18	1,0	17	1,4	1	0,2
Fabricación de material de transporte (cnae 29, 30)	42	2,3	29	2,5	13	2,0
Otras industrias manufactureras (cnae 31-33)	24	1,3	24	2,0	0	0,0
Suministro de energía eléctrica, gas, vapor y aire acondicionado (cnae 35)	13	0,7	11	0,9	2	0,3
Construcción (cnae 41-43)	191	10,5	170	14,4	21	3,3
Comercio al por mayor y al por menor; reparación de vehículos de motor y motocicletas (cnae 45-47)	239	13,1	137	11,6	102	15,9
Transporte y almacenamiento (cnae 49-53)	119	6,5	85	7,2	34	5,3
Hostelería (cnae 55, 56)	82	4,5	27	2,3	55	8,6
Información y comunicaciones (cnae 58-63)	16	0,9	16	1,4	0	0,0
Actividades inmobiliarias (cnae 68)	4	0,2	4	0,3	0	0,0
Actividades profesionales, científicas y técnicas; actividades administrativas y servicios auxiliares (cnae 69-82)	86	4,7	40	3,4	46	7,2
Educación (cnae 85)	32	1,8	13	1,1	19	3,0
Actividades sanitarias y de servicios sociales (cnae 86-88)	155	8,5	23	2,0	132	20,5
Otros servicios (cnae 90-99)	109	6,0	50	4,2	59	9,2
Actividades financieras y de seguros (cnae 64-66)	26	1,4	15	1,3	11	1,7
Administración Pública y defensa; Seguridad Social obligatoria (cnae 84)	66	3,6	39	3,3	27	4,2

## Censo de población y viviendas, 2011. Aragón.

Territorio: **Comarca de Campo de Belchite**

### Población residente en viviendas principales de 16 a 64 años que realizan actividades no remuneradas por tipo de actividad y sexo.

Unidad: número y porcentaje de personas que realizan la actividad.

	Ambos sexos		Hombres		Mujeres	
	Nº	%	Nº	%	Nº	%
<b>Total personas de 16 a 64 años</b>	<b>2.907</b>		<b>1.695</b>		<b>1.212</b>	
Cuidar a un menor de 15 años	578	19,9	292	17,2	286	23,6
Cuidar a una persona con problemas de salud	258	8,9	142	8,4	116	9,6
Tareas benéficas o voluntariado social	99	3,4	50	2,9	49	4,0
Encargarse de la mayor parte de las tareas domésticas de su hogar	1.369	47,1	545	32,2	824	68,0

Es una pregunta de respuesta múltiple.

### Población residente en viviendas principales de 65 y más años que realizan actividades no remuneradas por tipo de actividad y sexo.

Unidad: número y porcentaje de personas que realizan la actividad.

	Ambos sexos		Hombres		Mujeres	
	Nº	%	Nº	%	Nº	%
<b>Total personas de 65 y más años</b>	<b>1.742</b>		<b>821</b>		<b>921</b>	
Cuidar a un menor de 15 años	158	9,1	68	8,3	90	9,8
Cuidar a una persona con problemas de salud	177	10,2	67	8,2	110	11,9
Tareas benéficas o voluntariado social	34	2,0	17	2,1	17	1,8
Encargarse de la mayor parte de las tareas domésticas de su hogar	776	44,5	185	22,5	591	64,2

Es una pregunta de respuesta múltiple.



## Censo de población y viviendas, 2011. Aragón.

Territorio: **Comarca de Campo de Belchite**

### Población residente en viviendas principales · FECUNDIDAD

Incluye a las personas que residen y/o están empadronadas en viviendas principales.

#### Mujeres residentes en viviendas principales de 16 o más años por número de hijos nacidos vivos.

Unidad: número y porcentaje de mujeres.

	Total	%
<b>Total</b>	<b>2.132</b>	<b>100,0</b>
Sin hijos	586	27,5
Con hijos	1.545	72,5
1 hijo	392	18,4
2 hijos	775	36,4
3 hijos	282	13,2
4 hijos	59	2,8
5 o más hijos	37	1,7

#### Mujeres residentes en viviendas principales de 16 y más años por número de hijos nacidos vivos y estado civil actual.

Unidad: número de mujeres.

	Total	Soltera	Casada	Viuda	Separada o divorciada
<b>Total</b>	<b>2.130</b>	<b>410</b>	<b>1.317</b>	<b>367</b>	<b>36</b>
Sin hijos	586	362	164	53	7
Con hijos	1.544	48	1.153	314	29
1 hijo	393	36	302	40	15
2 hijos	774	6	607	151	10
3 o más hijos	377	6	244	123	4

#### Mujeres residentes en viviendas principales de 16 y más años por número de hijos nacidos vivos y grupos de edad.

Unidad: número de mujeres.

	Total	de 16 a 24 años	de 25 a 34 años	de 35 a 44 años	de 45 a 54 años	de 55 a 64 años	de 65 y más años
<b>Total</b>	<b>2.130</b>	<b>145</b>	<b>240</b>	<b>295</b>	<b>262</b>	<b>266</b>	<b>922</b>
Sin hijos	585	121	130	76	70	35	153
Con hijos	1.545	24	110	219	192	231	769
1 hijo	392	24	85	87	56	41	99
2 hijos	775	0	20	118	117	141	379
3 o más hijos	378	0	5	14	19	49	291

**Censo de población y viviendas, 2011. Aragón.**Territorio: **Comarca de Campo de Belchite****Población residente en viviendas principales · SEGUNDA VIVIENDA**

Incluye a las personas que residen y/o están empadronadas en viviendas principales.

**Personas residentes en viviendas principales por disposición de una segunda vivienda (en propiedad, alquiler o cedida gratis).**

Unidad: número y porcentaje de personas.

	Total	%
<b>Personas que pasan más de 14 noches al año fuera de su municipio de residencia</b>	<b>1.625</b>	<b>31,6</b>
Disponen de segunda residencia:	<b>1.150</b>	<b>22,4</b>
En Aragón	842	16,4
En Comunidades Limitrofes	107	2,1
En Otras Comunidades Autónomas	23	0,4
En el Extranjero	178	3,5
No disponen de segunda residencia	<b>475</b>	<b>9,2</b>
<b>Personas que no pasan más de 14 noches al año fuera de su municipio de residencia</b>	<b>3.516</b>	<b>68,4</b>

Solo se responde en qué municipio se localiza la segunda residencia si se han pasado 14 noches o más al año fuera de su residencia habitual.

**Personas de nacionalidad española residentes en viviendas principales que pasan más de 14 noches al año fuera de su municipio de residencia en un país extranjero.**

Unidad: número de personas.

País donde pasan más de 14 noches	Total
Namibia	11
Alemania	5
México	5
Francia	4
Rusia	4

Se pregunta por los últimos 12 meses y que el motivo sea trabajo, estudio, vacaciones...

## Censo de población y viviendas, 2011. Aragón.

Territorio: **Comarca de Campo de Belchite**

Ranking de los municipios en los que las personas residentes en viviendas principales pasan más de 14 noches al año fuera de su municipio de residencia

Unidad: número de personas.

	Total
Zaragoza	939
En el extranjero	260
Peñíscola/Peñíscola	52
Sant Carles de la Ràpita	33
Belchite	24
Hijar	23
Benidorm	23
Codo	17
Letux	13
Tarazona	11

Se pregunta por los últimos 12 meses y que el motivo sea trabajo, estudio, vacaciones...Se incluyen los 10 municipios con más frecuencia.

**Censo de población y viviendas, 2011. Aragón.**

Territorio: **Comarca de Campo de Belchite**

**Población residente en viviendas principales · FORMAS DE CONVIVENCIA**

Incluye a las personas que residen y/o están empadronadas en viviendas principales.

**Población residente en viviendas principales de 16 a 64 años por forma de convivencia y sexo.**

Unidad: número y porcentaje de personas.

	Ambos sexos		Hombres		Mujeres	
	Nº	%	Nº	%	Nº	%
<b>Total</b>	<b>2.906</b>	<b>100,1</b>	<b>1.695</b>	<b>100,1</b>	<b>1.211</b>	<b>100,0</b>
Sólos	260	8,9	205	12,1	55	4,5
Sin pareja y con sus padres	822	28,3	559	33,0	263	21,7
Sin pareja y sin sus padres	61	2,1	31	1,8	30	2,5
Con su pareja, sin hijos ni padres	500	17,2	236	13,9	264	21,8
Con su pareja y 1 hijo, sin padres	523	18,0	258	15,2	265	21,9
Con su pareja y 2 hijos, sin padres	455	15,7	218	12,9	237	19,6
Con su pareja y 3 hijos, sin padres	21	0,7	10	0,6	11	0,9
Con su pareja y 4 ó más hijos, sin padres	4	0,1	2	0,1	2	0,2
Con su pareja y alguno de sus padres	58	2,0	20	1,2	38	3,1
Con otras personas pero no en un núcleo	204	7,0	158	9,3	46	3,8

**Población residente en viviendas principales de 65 y más años por forma de convivencia y sexo.**

Unidad: número y porcentaje de personas.

	Ambos sexos		Hombres		Mujeres	
	Nº	%	Nº	%	Nº	%
<b>Total</b>	<b>1.743</b>	<b>100,0</b>	<b>821</b>	<b>100,0</b>	<b>922</b>	<b>100,0</b>
Sólos	358	20,5	141	17,2	217	23,5
Sólo con su pareja	678	38,9	350	42,6	328	35,6
Padre con hijos	27	1,5	27	3,3	0	0,0
Madre con hijos	98	5,6	3	0,4	95	10,3
Pareja con un hijo	247	14,2	134	16,3	113	12,3
Pareja con 2 o más hijos	123	7,1	71	8,6	52	5,6
Otra forma	212	12,2	95	11,6	117	12,7

## Censo de población y viviendas, 2011. Aragón.

Territorio: **Comarca de Campo de Belchite**

### Población residente en viviendas principales · HOGARES

Incluye a las personas que residen y/o están empadronadas en viviendas principales.

#### Tamaño de los hogares.

Unidad: número y porcentaje de hogares.

	Total	%
<b>Total</b>	<b>2.214</b>	<b>100,0</b>
1 persona	617	27,9
2 personas	756	34,1
3 personas	439	19,8
4 personas	332	15,0
5 personas	61	2,7
6 personas	9	0,4
7 personas o más	1	0,1
<b>Tamaño medio del hogar</b>	<b>2,3</b>	personas

#### Tipología de los hogares.

Unidad: número y porcentaje de hogares.

	Total	%
<b>Total</b>	<b>2.214</b>	<b>100,0</b>
<b>Hogares unipersonales</b>	<b>617</b>	<b>27,9</b>
<b>Hogares multipersonales</b>	<b>1.597</b>	<b>72,1</b>
No forman familia	44	2,0
Forman familia	1.553	70,1
Una familia	1.543	69,7
Sin otras personas	1.523	68,8
Con otras no emparentadas	20	0,9
Dos ó más familias	10	0,5

#### Hogares según número de núcleos familiares.

Unidad: número y porcentaje de hogares.

	Total	%
<b>Total</b>	<b>2.214</b>	<b>100,0</b>
Hogares sin núcleos familiares	711	32,1
Hogares con un núcleo	1.480	66,8
Hogares con dos núcleos	22	1,0
Hogares con tres ó más núcleos	1	0,1

#### Hogar:

Grupo de personas residentes en la misma vivienda familiar.

Las diferencias entre hogar y familia son:

- El hogar puede ser unipersonal, mientras que la familia tiene que constar, por lo menos, de dos miembros.
- Los miembros de un hogar con varias personas no tienen necesariamente que estar emparentados, mientras que los miembros de una familia sí.

#### Familia:

Grupo de personas (dos o más) que, residiendo en la misma vivienda, están vinculadas por lazos de parentesco, ya sean de sangre o políticos, e independientemente de su grado.

#### Núcleo familiar:

Unidad jerárquica intermedia entre el habitante y la familia.

Puede ser de cuatro tipos:

- pareja sin hijos,
- pareja con uno o más hijos,
- padre con uno o más hijos,
- y madre con uno o más hijos.

Para formar parte del núcleo familiar de sus padres, los hijos deben estar solteros, no estar emparejados ni tener hijos.

**Censo de población y viviendas, 2011. Aragón.**Territorio: **Comarca de Campo de Belchite****Estructura de los hogares.**

Unidad: número y porcentaje de hogares.

	Total	%
<b>Total</b>	<b>2.214</b>	<b>100,0</b>
<b>Un adulto</b>	<b>630</b>	<b>28,4</b>
Una mujer de 16 a 64 años	55	2,5
Un hombre de 16 a 64 años	205	9,2
Una mujer de 65 o más años	217	9,8
Un hombre de 65 o más años	141	6,4
Una mujer adulta con uno o más menores	8	0,4
Un hombre adulto con uno o más menores	5	0,2
<b>Dos adultos</b>	<b>990</b>	<b>44,7</b>
Dos adultos de 16 a 64 años, sin menores	275	12,4
Uno al menos de 65 años o más, sin menores	471	21,3
Dos adultos y un menor	129	5,8
Dos adultos y dos menores	112	5,1
Dos adultos y tres o más menores	2	0,1
<b>Tres adultos</b>	<b>400</b>	<b>18,0</b>
Dos adultos de 35 años o más, uno de 16 a 34 años, sin menores	112	5,1
Dos adultos de 35 años o más, uno de 16 a 34 años y un menor	56	2,5
Dos adultos de 35 años o más, uno de 16 a 34 y dos o más menores	6	0,3
Otro hogar de tres adultos, con o sin menores	226	10,2
<b>Cuatro adultos</b>	<b>143</b>	<b>6,5</b>
Dos adultos de 35 años o más, dos de 16 a 34 años, sin menores	49	2,2
Dos adultos de 35 años o más, dos de 16 a 34 años y un menor	4	0,2
Dos adultos de 35 años o más, dos de 16 a 34 años y dos o más menores	0	0,0
Otro hogar de cuatro adultos, con o sin menores	90	4,1
<b>Cinco o más adultos</b>	<b>52</b>	<b>2,4</b>
Cinco o más adultos, con o sin menores	52	2,4

## Censo de población y viviendas, 2011. Aragón.

Territorio: **Comarca de Campo de Belchite**

### Hogares según número de parados, ocupados y estudiantes.

Unidad: número y porcentaje de hogares.

	Total	%
<b>Hogares según parados</b>	<b>2.214</b>	<b>100,0</b>
Sin parados	1.750	79,0
Con un parado	416	18,8
Con dos parados o más	48	2,2
<b>Hogares según ocupados</b>	<b>2.214</b>	<b>100,0</b>
Sin ocupados	997	45,0
Con un ocupado	759	34,3
Con dos ocupados	378	17,1
Con tres ocupados	57	2,6
Con cuatro ocupados o más	22	1,0
<b>Hogares según estudiantes</b>	<b>2.214</b>	<b>100,0</b>
Sin estudiantes	1.804	81,5
Con un estudiante	286	12,9
Con dos estudiantes	117	5,3
Con tres estudiantes	7	0,3
Con cuatro estudiantes o más	1	0,0

**Estudiante:** Se considera estudiante a los menores de 16 años que acuden a un centro escolar y los mayores de 16 años que están matriculados en algún estudio y no se encuentran ocupados, parados, jubilados o con invalidez laboral permanente.

### Hogares según nacionalidad de sus miembros.

Unidad: número y porcentaje de hogares.

	Total	%
<b>Total</b>	<b>2.214</b>	<b>100,0</b>
Todos los miembros españoles	2.040	92,1
Todos los miembros extranjeros	141	6,4
Hogar con españoles y extranjeros	34	1,5

## Censo de población y viviendas, 2011. Aragón.

Territorio: **Comarca de Campo de Belchite**

### Población residente en viviendas principales · NÚCLEOS FAMILIARES

Incluye a las personas que residen y/o están empadronadas en viviendas principales.

#### Núcleos familiares según tipo.

Unidad: número y porcentaje de núcleos.

	Total	%
<b>Total</b>	<b>1.528</b>	<b>100,0</b>
<b>Parejas con hijos</b>	<b>703</b>	<b>46,0</b>
De derecho	654	42,8
De hecho	49	3,2
<b>Parejas sin hijos</b>	<b>634</b>	<b>41,5</b>
De derecho	570	37,3
De hecho	65	4,2
<b>Padre con hijos</b>	<b>63</b>	<b>4,1</b>
<b>Madre con hijos</b>	<b>128</b>	<b>8,4</b>

#### Núcleo familiar:

Unidad jerárquica intermedia entre el habitante y la familia.

Puede ser de cuatro tipos:

- pareja sin hijos,
- pareja con uno o más hijos,
- padre con uno o más hijos,
- y madre con uno o más hijos.

Para formar parte del núcleo familiar de sus padres, los hijos deben estar solteros, no estar emparejados ni tener hijos.

#### Familia numerosa:

Un núcleo familiar es familia numerosa si la pareja, o el padre o madre en los núcleos monoparentales, convive con 3 o más hijos comunes o exclusivos con las siguientes características: solteros y menores de 21 años o solteros, con edades de 21 a 25 años y que cursan estudios de FPII, FP superior, Diplomatura, Licenciatura, Arquitectura, Ingeniería, Doctorado, Postgrado o equivalentes.

#### Núcleos familiares según edad de los hijos.

Unidad: número y porcentaje de núcleos.

	Total	%
Con hijos de 0 a 4 años	136	8,9
Con hijos de 5 a 9 años	127	8,3
Con hijos de 10 a 14 años	125	8,2
Con hijos de 15 a 19 años	111	7,3
Con hijos de 20 a 24 años	151	9,9
Con hijos de 25 a 29 años	98	6,4
Con hijos de más de 30 años	349	22,8

Los porcentajes están calculados sobre el total de núcleos. No suman 100 porque en un núcleo familiar puede haber hijos de diversas edades.

#### Núcleos familiares según número de hijos e indicador de familia numerosa.

Unidad: número y porcentaje de núcleos.

	Total núcleos familiares		Familias numerosas		Familias no numerosas	
	Nº	%	Nº	%	Nº	%
<b>Total</b>	<b>1.528</b>	<b>100,0</b>	<b>6</b>	<b>100,0</b>	<b>1.522</b>	<b>100,0</b>
Ningún hijo	634	41,5	-	-	634	41,7
1 hijo/a	525	34,3	-	-	525	34,5
2 hijos/as	351	23,0	-	-	351	23,0
3 hijos/as	16	1,1	4	61,4	12	0,8
4 hijos/as	2	0,2	2	38,6	0	0,0
5 y más hijos/as	0	0,0	0	0,0	0	0,0



**Censo de población y viviendas, 2011. Aragón.**Territorio: **Comarca de Campo de Belchite****Diferencia de edad en la pareja.**

Unidad: número y porcentaje de parejas.

	Total	%
<b>Total parejas</b>	<b>1.338</b>	<b>100,0</b>
<b>Misma edad</b>	<b>105</b>	<b>7,8</b>
<b>Hombre mayor que su pareja</b>	<b>1.057</b>	<b>79,0</b>
De 1 a 4 años mayor	679	50,7
De 5 a 9 años mayor	322	24,1
10 ó más años mayor	56	4,2
<b>Mujer mayor que su pareja</b>	<b>175</b>	<b>13,1</b>
De 1 a 4 años mayor	137	10,2
De 5 a 9 años mayor	21	1,6
10 ó más años mayor	17	1,3

**Situación de la pareja en relación con la actividad.**

Unidad: número y porcentaje de parejas.

	Total	%
<b>Total parejas</b>	<b>1.338</b>	<b>100,0</b>
Ambos ocupados	301	22,5
Ambos parados	22	1,6
Ambos inactivos	342	25,6
Hombre ocupado y mujer parada	123	9,2
Hombre ocupado y mujer inactiva	6	0,4
Hombre parado y mujer ocupada	62	4,6
Hombre parado y mujer inactiva	8	0,6
Hombre inactivo y mujer ocupada	65	4,9
Hombre inactivo y mujer parada	28	2,1
Un ocupado y un parado (parejas mismo sexo)	2	0,1
Un ocupado y un inactivo (parejas mismo sexo)	0	0,0
Un parado y un inactivo (parejas mismo sexo)	0	0,0
Otra situación	378	28,3

**Censo de población y viviendas, 2011. Aragón.**Territorio: **Comarca de Campo de Belchite****Situación de la pareja en relación con la profesión.**

Unidad: número y porcentaje de parejas.

	Total	%
<b>Total parejas con ambos miembros ocupados</b>	<b>301</b>	<b>100,0</b>
Ambos trabajadores por cuenta propia	47	15,6
Ambos trabajadores por cuenta ajena	173	57,5
Hombre por cuenta propia y mujer por cuenta ajena	51	16,9
Hombre por cuenta ajena y mujer por cuenta propia	26	8,6
Un trabajador por cuenta propia y uno por cuenta ajena (parejas mismo sexo)	0	0,0
Otra situación	4	1,3

**Comparativa de los niveles de estudio en la pareja.**

Unidad: número y porcentaje de parejas.

	Total	%
<b>Total parejas</b>	<b>1.338</b>	<b>100,0</b>
<b>Mismo nivel de estudios</b>	<b>999</b>	<b>74,7</b>
<b>Hombre con mayor nivel que su pareja</b>	<b>106</b>	<b>7,9</b>
Un grado de diferencia	79	5,9
Dos ó más grados de diferencia	27	2,0
<b>Mujer con mayor nivel que su pareja</b>	<b>232</b>	<b>17,3</b>
Un grado de diferencia	192	14,3
Dos ó más grados de diferencia	40	3,0
<b>Otra situación</b>	<b>0</b>	<b>0,0</b>

Clasificación del nivel de estudios (grados), con los siguientes valores:

**Analfabetos o sin estudios:** se considera que una persona es analfabeta cuando no sabe leer o escribir en ningún idioma y sin estudios: personas que saben leer y escribir pero fueron menos de 5 años a la escuela.

**Primer grado:** personas que fueron a la escuela 5 años o más sin completar EGB, ESO o Bachiller Elemental.

**Segundo grado:** ESO, EGB, Bachiller Elemental, o tiene el Certificado de Escolaridad o de Estudios Primarios. Bachiller (LOE, LOGSE), BUP, Bachiller superior, COU, PREU, FP grado medio, FP I, Oficialía industrial o equivalente, Grado Medio de Música Danza, Certificados de Escuelas Oficiales de Idiomas, FP grado superior, FP II, Maestría industrial o equivalente.

**Tercer grado:** Diplomatura, Arquitectura o Ingeniería Técnica, Grado Universitario, Licenciatura, Arquitectura, Ingeniería, Máster oficial universitario, Especialidades médicas, Doctorado.

**Censo de población y viviendas, 2011. Aragón.**Territorio: **Comarca de Campo de Belchite****Edificios****Edificios según tipo.**

Unidad: número y porcentaje de edificios.

	Total	%
<b>Total</b>	<b>4.604</b>	<b>100</b>
Destinado principal o exclusivamente a viviendas	4.590	99,7
Destinado a otros fines	14	0,3

**Estado de los edificios destinados principal o exclusivamente a viviendas.**

Unidad: número y porcentaje de edificios.

	Total	%
<b>Total</b>	<b>4.590</b>	<b>100</b>
Ruinoso	53	1,2
Malo	131	2,9
Deficiente	474	10,3
Bueno	3.932	85,7

**Edificios destinados principal o exclusivamente a viviendas según instalaciones del edificio.**

Unidad: número y porcentaje de edificios.

	Total	%
Accesibilidad	489	10,7
Evacuación de aguas residuales	4.582	99,8
Agua caliente central	1.342	29,2
Gas en el edificio	160	3,5
Garaje	1.909	41,6
Tendido telefónico	4.162	90,7
Ascensor	23	0,5

**Edificio:** Construcción permanente, separada e independiente, concebida para ser utilizada como vivienda o para servir a fines agrarios, industriales, para la prestación de servicios o, en general, para desarrollar cualquier actividad (administrativa, comercial, industrial, cultural...).

**Antigüedad de los edificios destinados principal o exclusivamente a viviendas.**

Unidad: número y porcentaje de edificios.

	Total	%
<b>Total</b>	<b>4.590</b>	<b>100</b>
Antes 1900	716	15,6
1900 a 1920	377	8,2
1921 a 1940	566	12,3
1941 a 1950	594	12,9
1951 a 1960	774	16,9
1961 a 1970	377	8,2
1971 a 1980	353	7,7
1981 a 1990	479	10,4
1991 a 2001	222	4,8
2002 a 2011	132	2,9
2002	7	0,2
2003	17	0,4
2004	6	0,1
2005	17	0,4
2006	19	0,4
2007	16	0,3
2008	30	0,7
2009	6	0,1
2010	5	0,1
2011	9	0,2

**Censo de población y viviendas, 2011. Aragón.**Territorio: **Comarca de Campo de Belchite****Viviendas****Tipo de viviendas.**

Unidad: número y porcentaje de viviendas.

	Total	%
<b>Total</b>	<b>4.940</b>	<b>100,0</b>
Principales	2.214	44,8
Convencionales	2.214	44,8
Alojamientos	0	0,0
No principales	2.726	55,2
Secundarias	2.276	46,1
Vacías	450	9,1

**Vivienda:** Recinto estructuralmente separado e independiente que, por la forma en que fue construido, reconstruido, transformado o adaptado, está concebido para ser habitado por personas o, aunque no fuese así, constituye la residencia habitual de alguien en el momento censal. Como excepción, no se consideran viviendas los recintos que, a pesar de estar concebidos inicialmente para habitación humana, en el momento censal están dedicados totalmente a otros fines (por ejemplo, los que estén siendo usados exclusivamente como locales tales como una consulta médica o un despacho de abogados).

**Tamaño de las viviendas principales.**

Unidad: número y porcentaje de viviendas.

	Total	%
<b>Total</b>	<b>2.214</b>	<b>100,0</b>
1 habitación	3	0,1
2 habitaciones	7	0,3
3 habitaciones	78	3,5
4 habitaciones	261	11,8
5 habitaciones	518	23,4
6 habitaciones	630	28,5
7 habitaciones o más	717	32,4

**Superficie útil de las viviendas principales.**

Unidad: número y porcentaje de viviendas.

	Total	%
<b>Total</b>	<b>2.214</b>	<b>100,0</b>
Hasta 45 m <sup>2</sup>	42	1,9
De 46 a 60 m <sup>2</sup>	127	5,7
De 61 a 75 m <sup>2</sup>	166	7,5
De 76 a 90 m <sup>2</sup>	459	20,7
De 91 a 105 m <sup>2</sup>	353	16,0
De 106 a 120 m <sup>2</sup>	311	14,1
De 121 a 150 m <sup>2</sup>	340	15,3
Más de 150 m <sup>2</sup>	416	18,8

**Régimen de tenencia de la vivienda principal.**

Unidad: número y porcentaje de viviendas.

	Total	%
<b>Total</b>	<b>2.214</b>	<b>100,0</b>
En propiedad	1.789	80,8
Por compra, totalmente pagada	1.050	47,4
Por compra, con pagos pendientes	261	11,8
Por herencia o donación	479	21,6
En alquiler	190	8,6
Cedida gratis o a bajo precio	88	4,0
Otra forma	148	6,7

**Censo de población y viviendas, 2011. Aragón.**Territorio: **Comarca de Campo de Belchite****Equipamientos de las viviendas principales.**

Unidad: número y porcentaje de viviendas.

	Total	%
Calefacción	1.317	59,5
Agua corriente	2.213	99,9
Agua caliente central	822	37,1
Evacuación de aguas residuales	2.204	99,5
Cuarto de aseo con inodoro	2.205	99,6
Disponibilidad de ducha o bañera	2.190	98,9
Tendido telefónico	2.092	94,5
Acceso a internet	613	27,7

**Antigüedad de las viviendas según tipología.**

Unidad: número de viviendas.

	Vivienda principal	Vivienda Secundaria	Vivienda vacía
<b>Total</b>	<b>2.214</b>	<b>2.276</b>	<b>450</b>
Antes 1900	287	351	65
1900 a 1920	166	225	47
1921 a 1940	221	311	82
1941 a 1950	255	326	52
1951 a 1960	387	407	93
1961 a 1970	202	211	51
1971 a 1980	178	167	39
1981 a 1990	283	167	14
1991 a 2001	151	52	6
2002	6	1	0
2003	5	11	0
2004	2	3	0
2005	6	1	0
2006	22	6	0
2007	11	9	1
2008	17	14	0
2009	3	2	0
2010	0	5	0
2011	3	4	0
No consta	11	2	0