



# PROGRAMA DE DESARROLLO RURAL SOSTENIBLE (2010-2014)

## FORMULARIO 1. CARACTERIZACIÓN DE LA ZONA RURAL

<b>COMUNIDAD AUTÓNOMA:</b>	<b>ARAGÓN</b>
<b>PLAN DE ZONA:</b>	<b>COMARCA RIBERA ALTA DEL EBRO</b>

Para rellenar el formulario siga las instrucciones de la guía

<b>COMUNIDAD AUTÓNOMA:</b>	ARAGÓN
<b>ZONA RURAL:</b>	COMARCA RIBERA ALTA DEL EBRO
<b>1</b>	<b>CARACTERIZACIÓN DE LA ZONA RURAL</b>
<b>1.1 DELIMITACIÓN Y CALIFICACIÓN</b>	
<b>Delimitación por términos municipales:</b>	
Superficie	416,00
Nº municipios	17
Población de la zona (nº habitantes)	27.810 (2009)
Justificación inclusión de municipios no rurales:	
-----	
<b>Principales núcleos urbanos o rurales de referencia</b> (cabeceras de comarca):	
Alagón	
Pedrola	
Pinseque	
Gallur	
<b>Calificación</b>	<input type="checkbox"/> A revitalizar <input type="checkbox"/> Intermedia <input checked="" type="checkbox"/> Periurbana
Nivel de prioridad de la zona (1,2,3 o sin prioridad)	3
<b>Razones de inclusión de la zona en el PDRS:</b>	
<input type="checkbox"/>	Área integrada en la Red Natura 2000
<input type="checkbox"/>	Zona de agricultura de montaña
<input checked="" type="checkbox"/>	Otras
	Población creciente
	Predominio del sector terciario
	Niveles medios-altos de renta

Para rellenar el formulario siga las instrucciones de la guía

<b>COMUNIDAD AUTÓNOMA:</b>	ARAGÓN		
<b>ZONA RURAL:</b>	COMARCA RIBERA ALTA DEL EBRO		
<b>1 CARACTERIZACIÓN DE LA ZONA RURAL</b>			
<b>1.2 ACTIVIDADES ECONÓMICAS Y EMPLEO</b>			
Aportación de la zona al PIB	1,68% del RBD de Aragón (2006)		
Renta	13.349 RDB por cápita (2006)		
<b>Actividad, ocupación y desempleo por sectores y municipios:</b>			
<input checked="" type="checkbox"/> Sector primario:			
Actividad:	% Ocupación	% Desempleo	
Agricultura (2009)	3,70%	3,10%	
<input checked="" type="checkbox"/> Sector secundario:			
Actividad:	% Ocupación	% Desempleo	
Industria (2009)	61,20%	24,50%	
Construcción (2009)	6,30%	14,8%	
<input checked="" type="checkbox"/> Sector terciario:			
Actividad:	% Ocupación	% Desempleo	
Servicios (2009)	28,80%	52,50%	
<b>Análisis de los sectores económicos:</b>			
Actividad:	Cód. CNAE		
Fabricación de vehículos de motor, remolques y semirremolques (48,86%)	29		
Transporte terrestre y por tubería (8,86%)	49		
Actividades de construcción especializada (4,81%)	43		
Comercio al por mayor e intermediarios del comercio, excepto de vehículos de motor y motocicletas (3,94%)	46		

Para rellenar el formulario siga las instrucciones de la guía

COMUNIDAD AUTÓNOMA: ARAGÓN

ZONA RURAL: COMARCA RIBERA ALTA DEL EBRO

1 CARACTERIZACIÓN DE LA ZONA RURAL

### 1.3 INFRAESTRUCTURAS Y EQUIPAMIENTOS BÁSICOS

Infraestructuras de transporte

Autovía: 8,30 km  
Autopista: 32,4 km  
Red de Carreteras del Gobierno de Aragón (primer y tercer orden) : 30,50 km, 4 km.  
Red de Carreteras de la Diputación Provincial de Zaragoza: 55 km  
Red de Carreteras del Estado: 17 km  
Otras carreteras de ámbito local: 12 km  
Red ferroviaria: 1,66 km

Transporte público

#### Hidráulicas

- Abastecimientos  
 Saneamiento  
 Depuración  
 Regadío  
 Otros usos productivos

Gestión de residuos Recogida orgánica, vidrio, papel y pilas

#### Energía

- Generación  
 Transporte  
 Distribución

#### Telecomunicación e información

- Telefonía fija  Telefonía móvil  Internet banda ancha

Para rellenar el formulario siga las instrucciones de la guía

**COMUNIDAD AUTÓNOMA:** ARAGÓN

**ZONA RURAL:** COMARCA RIBERA ALTA DEL EBRO

**1 CARACTERIZACIÓN DE LA ZONA RURAL**

**1.4 POBLACIÓN HUMANA Y ESTADO DE BIENESTAR**

**Sistema de poblamiento.** (Insertar mapa zona rural que represente distribución población en MAPA 1.4) [MAPA 1.4](#)

**Análisis poblacional**

Gráfico evolución población (Insertar figura en MAPA 1.4) [MAPA 1.4](#)

Pirámide poblacional de edades y sexo. (Insertar figura en MAPA 1.4) [MAPA 1.4](#)

Densidad de población

Municipio/Zona	Densidad (hab/km2)
1. Comarca Ribera Alta del Ebro	19,76
2.	
3.	
4.	
5.	
6.	

Tasa de envejecimiento **0,18%**

Tasa de dependencia **0,48%**

Coeficiente de sustitución **0,88**

Tasa de masculinidad	< 16 años	10-14 años	≥ 65 años
	<b>1,06</b>	<b>1,06</b>	<b>0,77</b>

**Grupos con necesidades especiales o vulnerables**

Mujeres  Jóvenes  Mayores  
 Discapacitados  Dependientes  Otros

**Población inmigrante**

Población	País Origen	Edades	Sexo	Localización
1.164	RUMANIA			
337	PORTUGAL			
296	POLONIA			
268	MARRUECOS			
126	BULGARIA			

<b>COMUNIDAD AUTÓNOMA:</b>		<b>ARAGÓN</b>				
<b>ZONA RURAL:</b>		<b>COMARCA RIBERA ALTA DEL EBRO</b>				
<b>1 CARACTERIZACIÓN DE LA ZONA RURAL</b>						
<b>1.4 POBLACIÓN HUMANA Y ESTADO DE BIENESTAR</b>						
<b>Servicios de seguridad y protección civil</b>						
<input type="checkbox"/>	Guardia civil	Personal (nº)	Vehículos (Tipo y nº)	Equipos (Tipo y nº)	Localización	
		_____	_____	_____	_____	
		_____	_____	_____	_____	
		_____	_____	_____	_____	
<input type="checkbox"/>	Policía	Personal (nº)	Vehículos (Tipo y nº)	Equipos (Tipo y nº)	Localización	
		_____	_____	_____	_____	
		_____	_____	_____	_____	
		_____	_____	_____	_____	
<input type="checkbox"/>	Bomberos	Personal (nº)	Vehículos (Tipo y nº)	Equipos (Tipo y nº)	Localización	
		_____	_____	_____	_____	
		_____	_____	_____	_____	
		_____	_____	_____	_____	
<input type="checkbox"/>	Protección civil	Personal (nº)	Vehículos (Tipo y nº)	Equipos (Tipo y nº)	Localización	
		_____	_____	_____	_____	
		_____	_____	_____	_____	
		_____	_____	_____	_____	
<input type="checkbox"/>	Otros	Personal (nº)	Vehículos (Tipo y nº)	Equipos (Tipo y nº)	Localización	
		_____	_____	_____	_____	
		_____	_____	_____	_____	
		_____	_____	_____	_____	
<input type="checkbox"/>	Conflictividad social	Motivo	Número	Localización		
		_____	_____	_____	_____	
		_____	_____	_____	_____	
		_____	_____	_____	_____	
<b>Formación de la población</b>						
	<b>País de Nacimiento</b>	<b>Analfabetos</b>	<b>Sin estudios</b>	<b>1º Grado</b>	<b>2º Grado</b>	<b>3º Grado</b>
		23	227	1628	6271	931
	_____	_____	_____	_____	_____	_____
	_____	_____	_____	_____	_____	_____
	_____	_____	_____	_____	_____	_____
	_____	_____	_____	_____	_____	_____

COMUNIDAD AUTÓNOMA: ARAGÓN

ZONA RURAL: COMARCA RIBERA ALTA DEL EBRO

1 CARACTERIZACIÓN DE LA ZONA RURAL

1.4 POBLACIÓN HUMANA Y ESTADO DE BIENESTAR

Patrimonio cultural (Elementos)

---

---

---

**Cultura**

Centros culturales \_\_\_\_\_

Bibliotecas \_\_\_\_\_

Acontecimientos culturales permanentes \_\_\_\_\_

**Sanidad**

Servicios existentes \_\_\_\_\_

Centros de día/noche \_\_\_\_\_

Centros de información y asesoramiento \_\_\_\_\_

Residencias \_\_\_\_\_

---

---

**Situación y disponibilidad de viviendas**

Vivienda disponible	Tipo de vivienda	Localización
En propiedad 7.145	Viviendas principales 8.065	_____
En alquiler 383	Viviendas secundarias 1.756	_____
Otras formas 537	Viviendas vacías 1.498	_____
_____	Otras viviendas 7	_____
_____	_____	_____

**Entidades sin ánimo de lucro**

Nombre	Actividad	Sede	Voluntariado
_____	_____	_____	<input type="checkbox"/> _____
_____	_____	_____	<input type="checkbox"/> _____
_____	_____	_____	<input type="checkbox"/> _____

Para rellenar el formulario siga las instrucciones de la guía

COMUNIDAD AUTÓNOMA: ARAGON

ZONA RURAL: COMARCA RIBERA ALTA DEL EBRO

1 CARACTERIZACIÓN DE LA ZONA RURAL

1.5 ASPECTOS AMBIENTALES

Encuadre geográfico. (Insertar mapa de localización de la zona en el ámbito geográfico en MAPA 1.5) [MAPA 1.5](#)

Patrimonio geológico

Elemento	Estado de conservación	Necesidades de protección	Aptitud
Kars de Ojo Salado y escarpe de Remolinos			
Barranco de las Salinas, en Remolinos			

Espacios Naturales Protegidos(Incluida la Red Natura 2000)

Figura	Estado de conservación	Necesidades de protección	Aptitud
LIC-Sotos y Mejanas del Ebro			
LIC-Monte Alto y Siete			
LIC-EI Castellar			
ZEPA- Montes de Zuera, Castejón de Valdejasa y El Castellar.			

Especies de flora y fauna amenazadas y hábitat relevantes para la zona

Habitats	Estado de conservación	Necesidades de protección	Aptitud
Vegetación anual pionera con Salicornia y otras de zonas fangosas o arenosas			
Pastizales salinos mediterráneos ( <i>Juncetalia maritima</i> )			
Matorrales halófitos mediterráneos y termoatlánticos ( <i>Sarcocornetea fruticosi</i> )			
Matorrales halonitrófilos ibéricos ( <i>Pegano-Salsotea</i> )			
Estepas salinas ( <i>Limnietalia</i> )			
Estepas yesosas ( <i>Gypsophiletalia</i> )			
Ríos mediterráneos de caudal permanente con <i>Glaucium flavum</i>			
Ríos de orillas fangosas con vegetación de <i>Chenopodium rubri</i> p.p. y de <i>Bidenton</i> p.p.			
Ríos mediterráneos de caudal permanente del Paspalo-Agrostidion con cortinas vegetales riberanas con <i>Salix</i> y <i>Populus alba</i>			

Especie	Estado de conservación	Necesidades de protección	Aptitud
<i>Microcnemum coralloides coralloides</i>			
<i>Margaritella auricularia</i>			
<i>Otis tarda</i>			
<i>Salix fluviatilis</i>			
<i>Eucypris aragonica</i>			
<i>Falco naumanni</i>			
<i>Grus grus</i>			
<i>Chersophilus dupontii</i>			
<i>Chondrostroma arcasii</i>			
<i>Milvus milvus</i>			
<i>Ardea purpurea</i>			
<i>Barbatula barbatula</i>			
<i>Circus pygargus</i>			
<i>Pterocles alchata</i>			
<i>Pterocles orientalis</i>			
<i>Emys orbicularis</i>			
<i>Neophron percnopterus</i>			
<i>Pyrrhocorax pyrrhocorax</i>			
<i>Tetrax tetrax</i>			

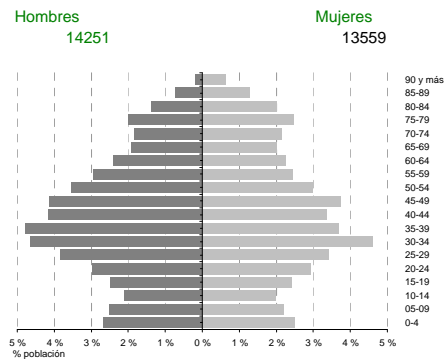
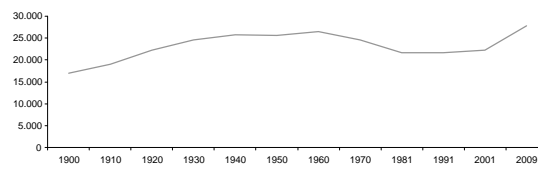
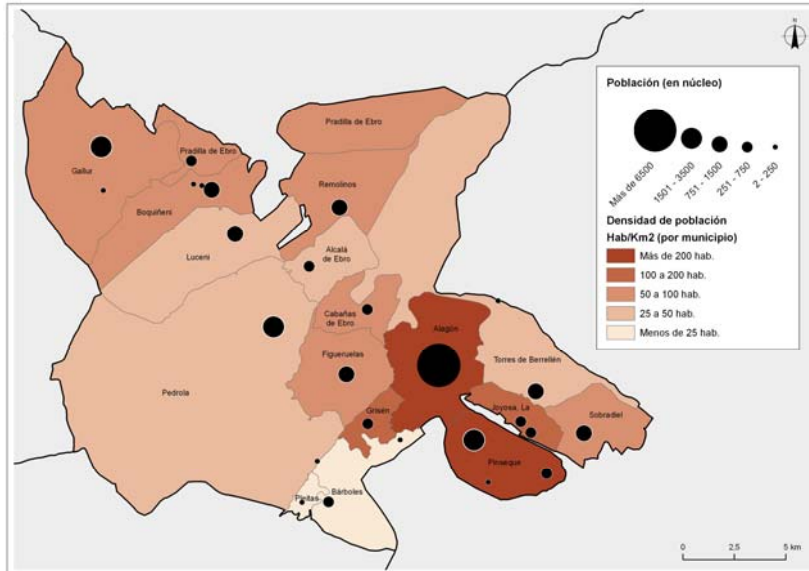


<b>COMUNIDAD AUTÓNOMA:</b>		<b>ARAGON</b>		
<b>ZONA RURAL:</b>		<b>COMARCA RIBERA ALTA DEL EBRO</b>		
<b>1 CARACTERIZACIÓN DE LA ZONA RÚRAL</b>				
<b>1.5 ASPECTOS AMBIENTALES</b>				
<input checked="" type="checkbox"/>	<b>Paisajes rurales</b>	Tipo de paisaje	Estado de conservación	Necesidades de protección
				Aptitud
	1. Bosques de ribera o galería.			
	2. Tamarizales.			
	3. Carrizales.			
	4. Tierras de labor.			
	5. Espacios abiertos de matorral.			
	6. Bosque mediterráneo.			
	7. Embalses.			
	8. Núcleos de población			
<input type="checkbox"/>	<b>PORN's y Otros Planes Ambientales</b>			
	1. _____			
	2. _____			
	3. _____			
	<b>Estado de las aguas.</b> (Adjuntar datos en MAPA 1.5) <span style="float: right;"><a href="#">MAPA 1.5</a></span>			
<input type="checkbox"/>	Datos aguas subterráneas			
<input type="checkbox"/>	Datos aguas superficiales			
<input type="checkbox"/>	Plan Hidrológico de Demarcación			
<input checked="" type="checkbox"/>	<b>Elementos más sensibles al cambio climático</b>			
	1. Recursos hídricos, en especial, a dos cauces río Ebro y río Jalón			
	2. Especies de flora y fauna existentes en la zona			
	3. _____			
	4. _____			
	<b>Estado del suelo.</b> (Adjuntar datos en MAPA 1.5) <span style="float: right;"><a href="#">MAPA 1.5</a></span>			
<input checked="" type="checkbox"/>	Datos zonas erosivas			
<input type="checkbox"/>	Datos suelos contaminados			
	<b>Sistemas de gestión ambiental</b>			
<input type="checkbox"/>	EDAR			
<input type="checkbox"/>	RSU			
<input checked="" type="checkbox"/>	Papel y cartón			
<input checked="" type="checkbox"/>	Vidrio			
<input checked="" type="checkbox"/>	Envases			
<input checked="" type="checkbox"/>	Pilas			
<input type="checkbox"/>	Otros			
	<b>Amenazas antrópicas para el medio ambiente</b>			
	1. _____			
	2. _____			
	3. _____			
	4. _____			
	<b>Uso público no consuntivo del medio natural</b>			
	Elemento del medio usado		Uso	
	_____		_____	
	_____		_____	
	<b>Educación ambiental de la población</b> (Cursos, charlas,...)			
	Dirigido a:		Año	Entidad que lo imparte
	_____		_____	_____
	_____		_____	_____
	_____		_____	_____
	_____		_____	_____

COMUNIDAD AUTÓNOMA: **ARAGÓN**

ZONA RURAL: **COMARCA RIBERA ALTA DEL EBRO**

**MAPAS Y FIGURAS FORMULARIO 1.4**



**COMUNIDAD AUTÓNOMA:** ARAGÓN

**ZONA RURAL:** COMARCA RIBERA ALTA DEL EBRO

**MAPAS Y DATOS FORMULARIO 1.5**

