

METODOLOGÍA

Se han seleccionado todos los pacientes de Aragón que han sido registrados en el periodo comprendido entre 1/01/2010 hasta 31/12/2012 como casos nuevos de cáncer colorrectal (D75), según Clasificación Internacional de enfermedades de Atención Primaria. En este informe se ha representado la edad de los casos al diagnóstico. El Sector y la Zona Básica de Salud (ZBS) de Residencia se han asignado según figuraba en Tarjeta Sanitaria.

Se ha calculado la incidencia registrada y su IC al 95% para dicho periodo, ajustándola a la población europea tanto por sector sanitario como por sexo (Gráficos 1 y 2), las tasas específicas por grupo de edad y sexo (gráfico 3) y el riesgo de padecer cáncer colorrectal por sexo y ZBS, clasificando las ZBS en 3 grupos (Figuras 1-3): en Naranja, ZBS con riesgo mayor al total de Aragón, en Verde aquellas con riesgo menor y en Amarillo con riesgo igual. Se detallan, para el total de Aragón, las ZBS con riesgo significativamente mayor y menor (Tablas 1 y 2).

RESULTADOS

No se encuentran diferencias significativas entre los sectores para el conjunto de ambos sexos (Gráfico 1). La tasa en hombres es superior a la de las mujeres en todos los sectores. No se encuentran diferencias significativas entre los distintos sectores ni en los hombres ni en las mujeres (Gráfico 2).

Gráfico 1. Incidencia ajustada por sector sanitario. Ambos sexos.

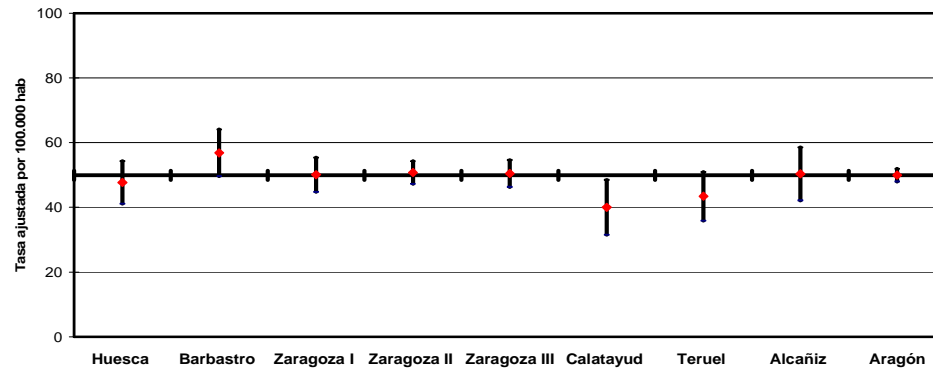
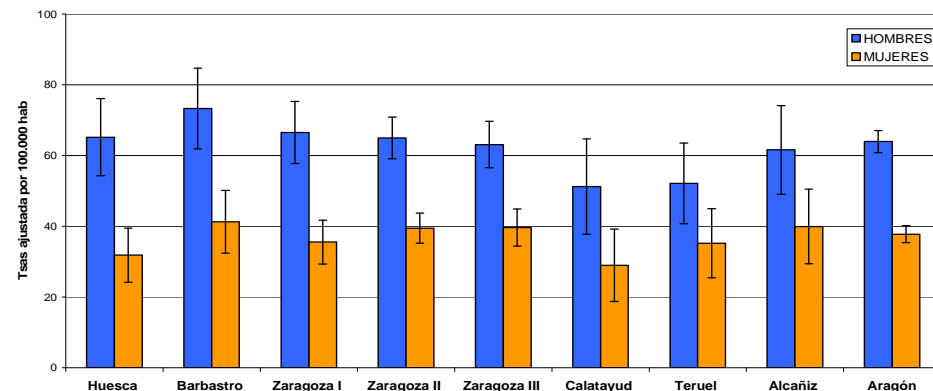


Gráfico 2. Incidencia ajustada por sexo y sector sanitario.



Tasa bruta Aragón: 77,7 por 100000 hab/año
Tasa ajustada Aragón: 49,9 por 100000 hab/año

Las tasas en ambos sexos son más elevadas en los grupos de mayor edad. Hasta el grupo de edad de 45-49 años las tasas son similares en hombres y mujeres. A partir de esta edad son más elevadas en los hombres.

Gráfico 3. Tasas específicas por edad y sexo.

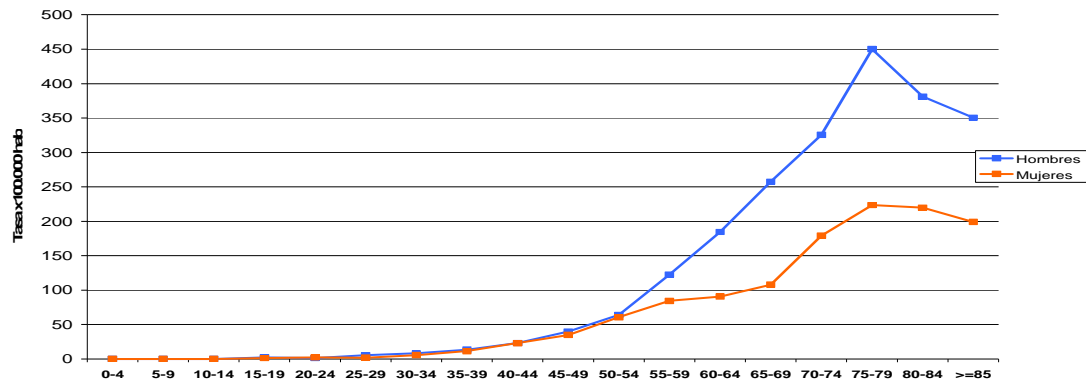


Figura 1. Riesgo en los hombres por ZBS.

Aragón y Zaragoza Capital

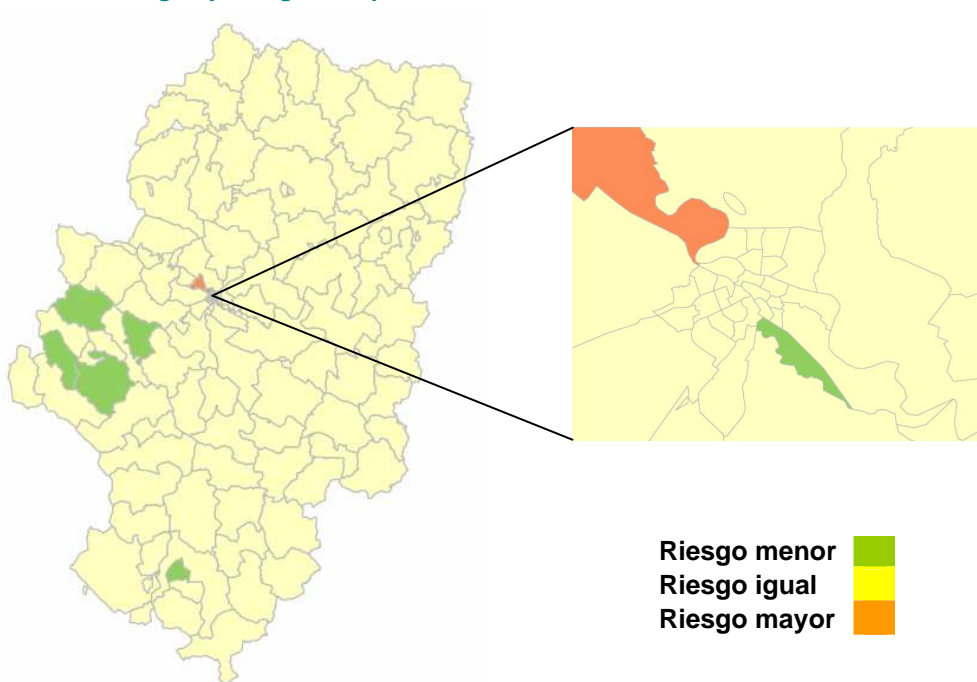


Figura 2. Riesgo en las mujeres por ZBS.

Aragón y Zaragoza Capital

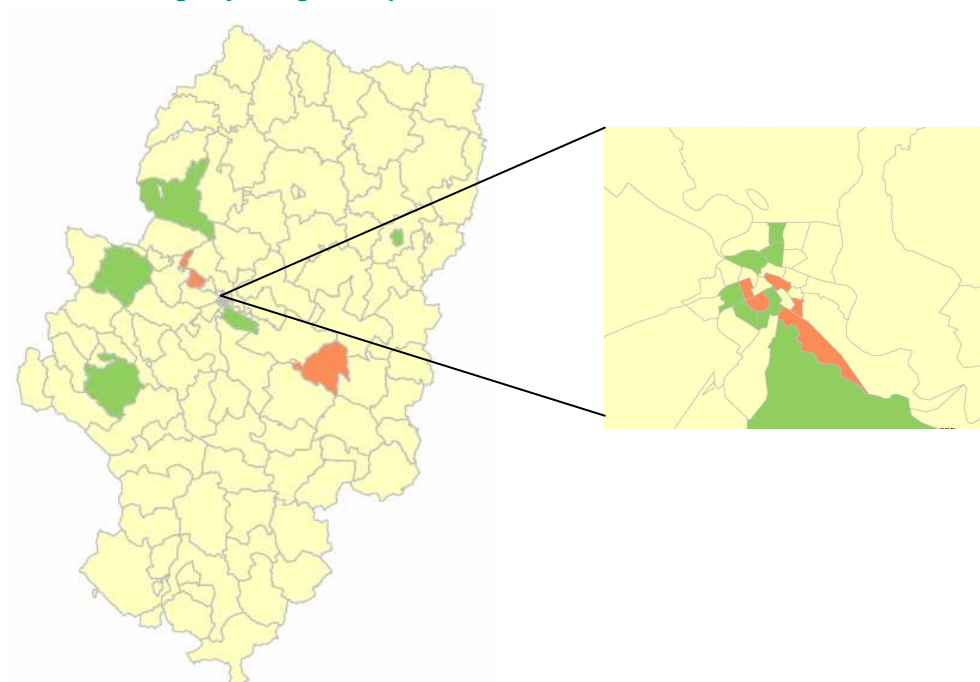
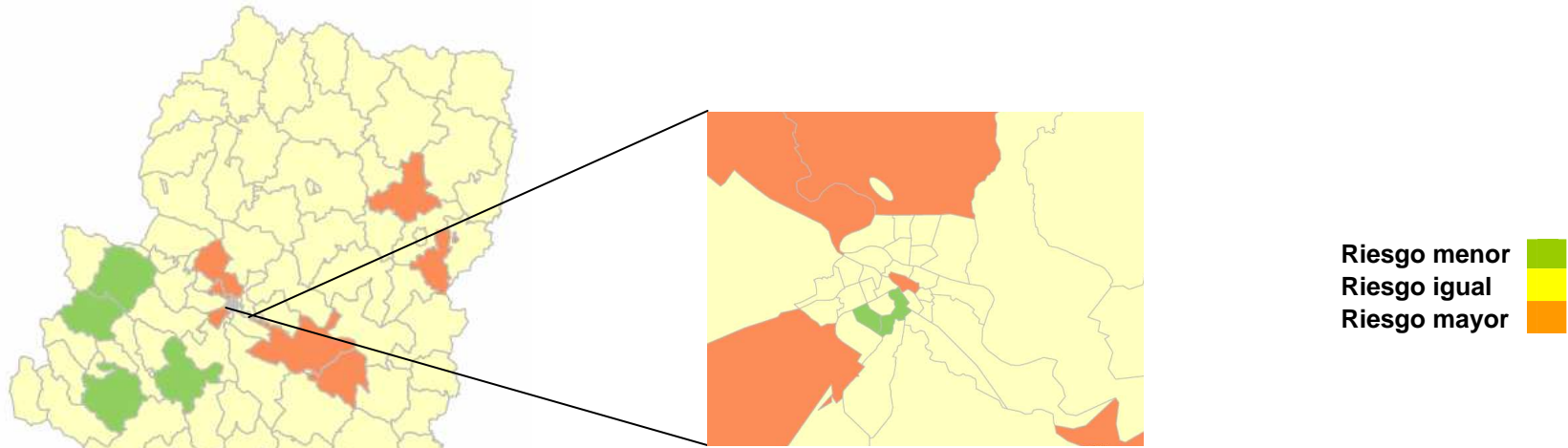


Figura 3. Riesgo en el total por ZBS.
Aragón y Zaragoza Capital



NOMBRE ZONA
INDEPENDENCIA
UTEBO
SASTAGO
ALCORISA
BARBASTRO
FUENTES DE EBRO
PARQUE GOYA
VALDESPARTERA-MONTECANAL
BINEFAR

NOMBRE ZONA
CARIÑENA
BORJA
SAGASTA-RUISEÑORES
ILLUECA
ROMAREDA - SEMINARIO
CALATAYUD URBANA

Los datos analizados en cada ZBS son los registrados en OMIAP

Las zonas de menor riesgo se sitúan en la zona oeste de Aragón.