

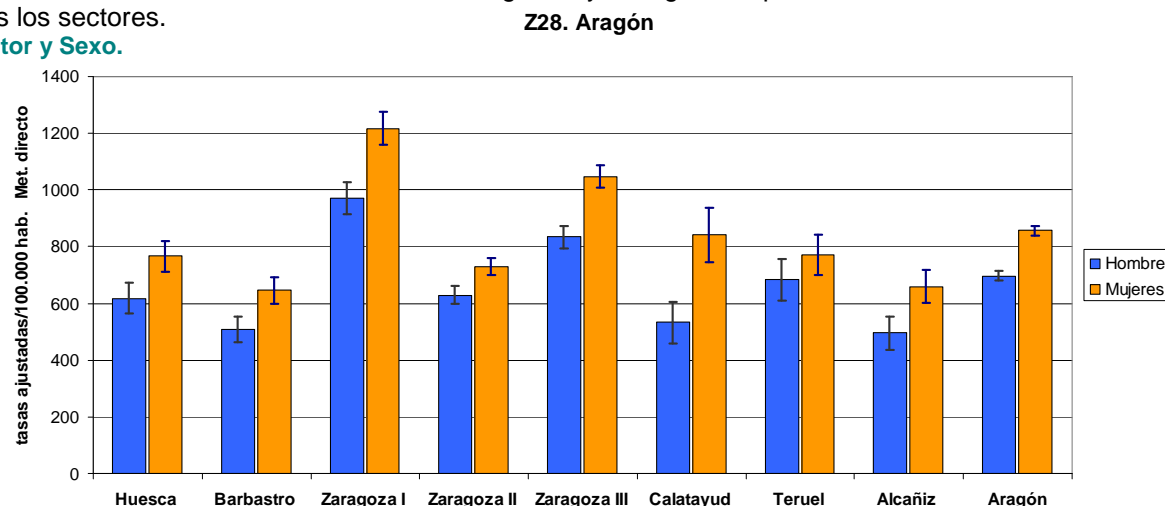
METODOLOGIA

Se han seleccionado **todos** los pacientes con código **Z28-INCAPACIDAD Y MINUSVALIA SOCIAL** de la Clasificación Internacional de enfermedades de Atención Primaria, de Aragón en estado **Activo**, en la BDU hasta el 31/12/2011. Se han asignado a Sector y Zona Básica de Salud (ZBS) de Residencia según la Tarjeta Sanitaria. Se han calculado la prevalencia ajustadas a la población europea por sector y sus Intervalos de Confianza al 95% (gráfico 1), tasas específicas por grupo de edad y sexo (gráfico 2) y las Razones Estandarizadas de Morbilidad por ZBS y sexo (REM- ajuste por método indirecto: Observados/Esperados) y sus Intervalos de confianza al 95%. Se han clasificado las ZBS en 3 grupos: REM<100, REM=100, REM>100 , (gráficos 3-5).

RESULTADOS

Se observan diferencias de las tasas entre sectores. Los sectores de Zaragoza I y Zaragoza III presentan las tasas más elevadas de Aragón. Las mujeres tienen tasas superiores a los hombres en todos los sectores.

Gráfico 1 . Prevalencia Z28 por Sector y Sexo.



La tasa de pacientes con código Z28 aumenta conforme aumenta la edad. Es más elevada en las mujeres a partir de los 65-69 años y más elevada en hombres hasta los 30-34 años.

Gráfico 2. Tasas específicas por sexo.

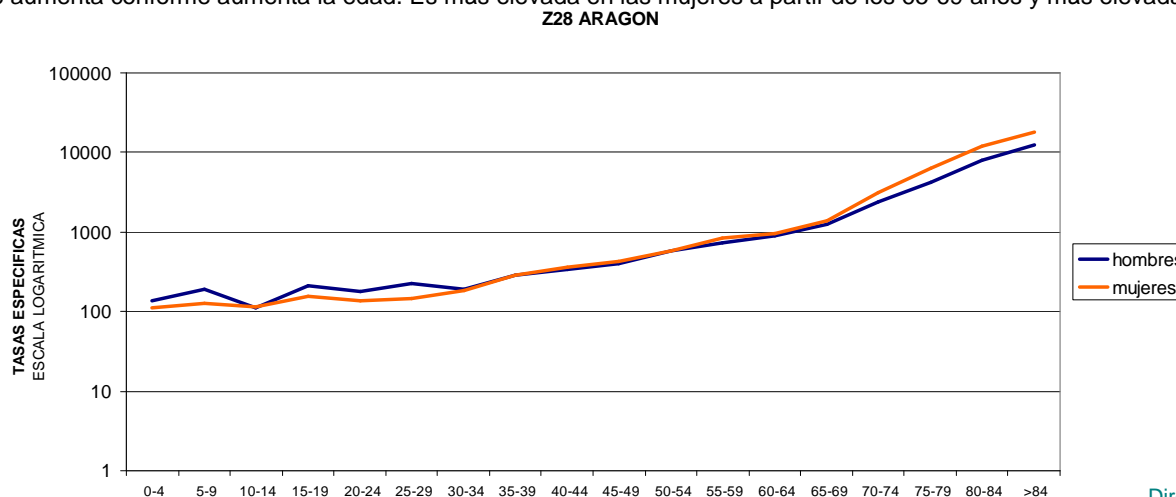
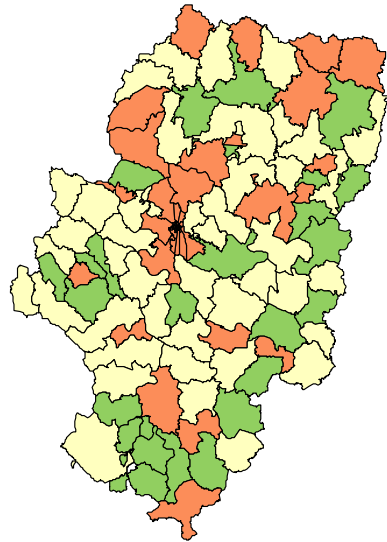





Gráfico 3. REM por ZBS. Mujeres. Aragón y Zaragoza Capital



REM<100(OBS<ESP) 
REM=100(OBS=ESP) 
REM>100(OBS>ESP) 

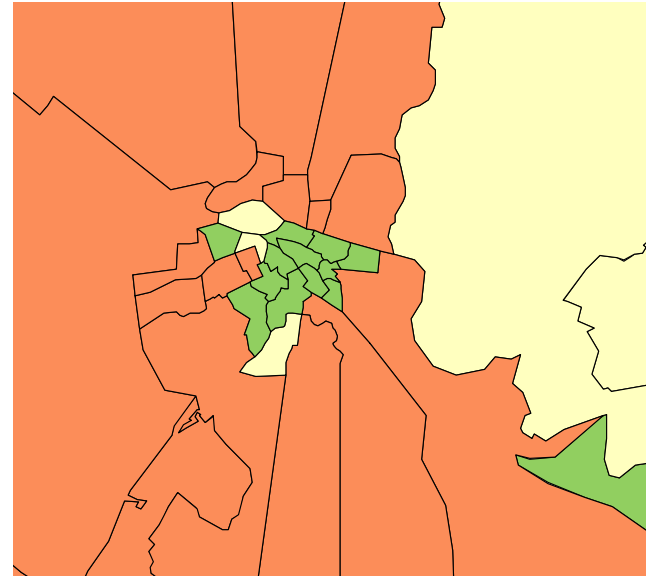
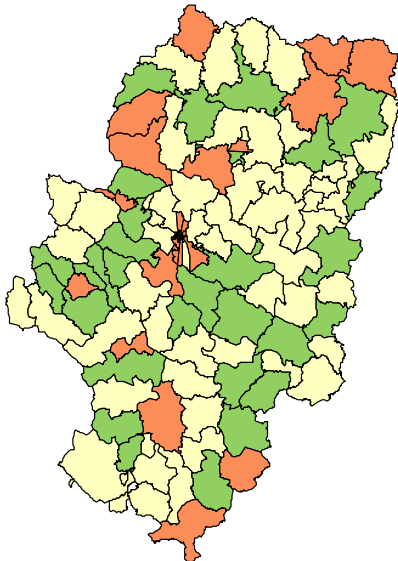





Gráfico 4. REM por ZBS.Hombres. Aragón y Zaragoza Capital



REM<100(OBS<ESP) 
REM=100(OBS=ESP) 
REM>100(OBS>ESP) 

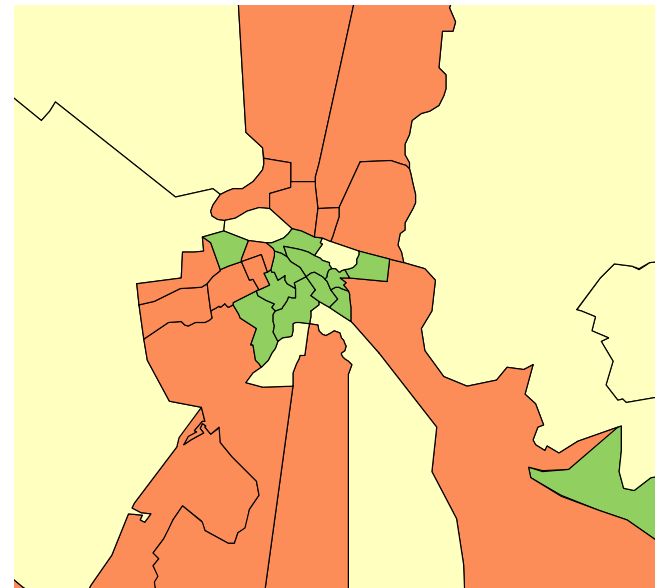
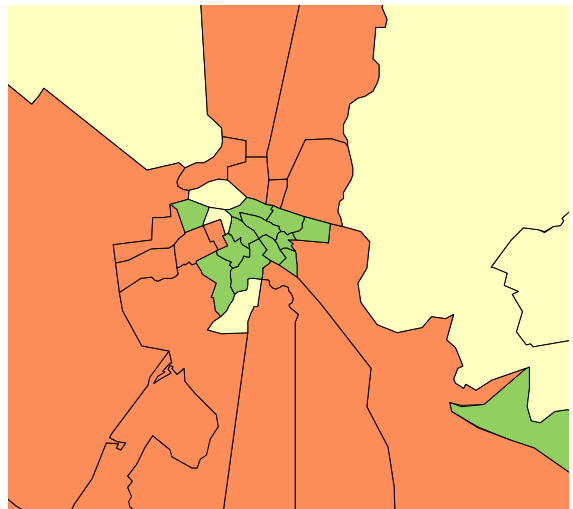
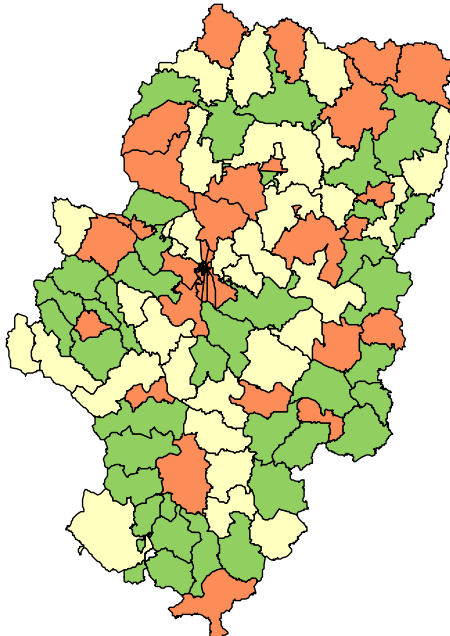


Gráfico 5. REM por ZBS. Total. Aragón y Zaragoza Capital



NOMBRE ZONA	REM<100	ICI	ICS
INDEPENDENCIA	6,4	4,1	9,6
MAS DE LAS MATAS	21,5	12,7	34,0
CANTAVIEJA	21,6	9,8	40,9
SABIÑANIGO	33,3	25,2	43,3
MORATA DE JALON	38,8	26,0	55,8
MORA DE RUBIELOS	40,2	26,5	58,5
SAGASTA-RUISEÑORES	40,7	36,2	45,5
SOS DEL REY CATOLICO	41,5	18,9	78,8
AYERBE	41,7	26,7	62,1
HUESCA CAPITAL Nº 2 (SANTO GRIAL)	44,9	37,9	52,8
SABIÑAN	46,5	30,9	67,2
ATECA	49,2	35,0	67,2
SANTA EULALIA DEL CAMPO	49,4	33,3	70,5
SAN JOSE NORTE	49,6	42,5	57,5
CELLA	50,2	36,3	67,7
TAMARITE DE LITERA	51,8	42,1	63,1
BOMBARDA	53,9	44,9	64,1
GRAUS	54,2	42,4	68,2
AZUARA	54,2	35,1	80,1
VILLARROYA DE LA SIERRA	54,6	36,5	78,4
TAUSTE	56,2	45,3	68,9
MADRE VEDRUNA-MIRAFLORES	58,1	50,2	66,9
VILLEL	58,5	38,5	85,1
FERNANDO EL CATOLICO	59,8	52,5	67,8
ROMAREDA - SEMINARIO	60,7	51,4	71,2
HERNAN CORTES	61,0	53,6	69,1
CALATAYUD URBANA	62,1	53,1	72,1
MAELLA	63,0	48,7	80,1
BELCHITE	63,6	46,5	84,8
FRAGA	65,5	56,5	75,6
SAN JOSE CENTRO	66,0	57,0	76,0
ALCORISA	67,4	51,8	86,2
FUENTES DE EBRO	69,9	58,5	82,8
REBOLERIA	72,3	62,9	82,8
TERUEL RURAL	72,4	51,4	98,9
LAS FUENTES NORTE	72,6	64,4	81,6
ALBALATE DE CINCA	72,9	58,2	90,3
EPILA	74,0	60,6	89,5
CALACEITE	75,3	57,5	97,0
SAN PABLO	75,8	67,4	84,9
ALCAÑIZ	76,4	67,0	86,7
ILLUECA	78,2	62,7	96,4
CALAMOCHA	81,0	66,1	98,3
MONREAL DEL CAMPO	81,2	65,7	99,3
VALDERROBRES	81,5	66,0	99,5
MONZON URBANO	83,4	72,7	95,3
ALAGON	84,0	73,4	95,8
BARBASTRO	85,3	76,5	94,8
TERUEL URBANO	87,8	80,2	95,9

NOMBRE ZONA	REM>100	ICI	ICS
CASPE	116,1	100,6	133,5
SAN JOSE SUR	116,3	106,5	126,9
BORJA	116,9	102,7	132,6
ZUERA	123,4	109,0	139,2
ANDORRA	124,4	108,0	142,6
MONZON RURAL	126,2	104,0	151,7
SARIÑENA	126,2	109,3	144,9
MEQUINENZA	129,2	100,9	163,0
ACTUR NORTE	130,5	118,9	143,0
ACTUR OESTE	130,5	118,9	143,0
MIRALBUENO-GARRAPINILLOS	135,6	119,4	153,3
ACTUR SUR	137,1	120,4	155,5
CALANDA	137,7	114,3	164,4
HUESCA CAPITAL Nº 3 (PIRINEOS)	139,7	125,2	155,3
SARRION	144,4	112,6	182,4
CALATAYUD RURAL	144,7	129,9	160,9
TORRE RAMONA	144,9	132,2	158,4
AINSA	146,3	120,3	176,4
UNIVERSITAS	149,1	138,4	160,4
ALMUDEVAR	151,7	129,3	177,0
ZALFONADA	152,0	139,4	165,5
EJEA DE LOS CABALLEROS	154,1	139,6	169,6
AVENIDA CATALUÑA	154,6	142,5	167,5
CASABLANCA	155,7	140,8	171,8
GALLUR	158,9	138,3	181,7
BIESCAS-VALLE DE TENA	160,6	128,1	198,9
SADABA	164,8	141,0	191,6
ALFAMBRA	168,5	138,8	202,5
CASTEJON DE SOS	170,5	138,1	208,2
VALDEFIERRO	178,0	151,1	208,4
OLIVER	178,0	160,7	196,8
MARIA DE HUERVA	178,3	158,7	199,6
BAGUENA	187,9	147,5	235,9
DELICIAS SUR	192,4	179,5	205,8
TORRERO LA PAZ	218,5	202,7	235,3
ARRABAL	227,6	210,7	245,5
HECHO	230,0	179,9	289,6
LAFORTUNADA	233,6	176,5	303,4

Se encuentran REM superiores estadísticamente significativas en:
 -ZBS periféricas de Zaragoza Capital
 -Norte de Aragón
 -Zonas limítrofes con Navarra
 -Destacan en el sur: Alfambra, Sarrión y Báguena

Hay más ZBS con REM>100 en mujeres que en hombres. Las ZBS donde la REM>100 en hombres también lo es en mujeres.

* Los datos analizados en cada ZBS son los registrados en OMIAP