

METODOLOGIA

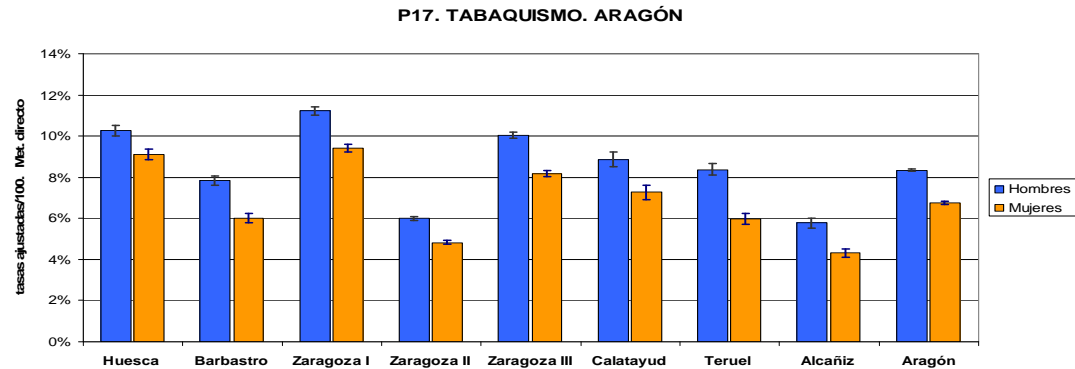
Se han seleccionado todos los pacientes de Aragón mayores de 15 años, con código P17 de la Clasificación Internacional de enfermedades de Atención Primaria, en estado *Activo* en BDU, hasta el 31/12/2011. En este informe se ha representado la edad de los casos a 31/12/2011.

Se han asignado a Sector y Zona Básica de Salud (ZBS) de Residencia según la Tarjeta Sanitaria. Se han calculado la prevalencia ajustada a la población europea por sector y sus Intervalos de Confianza al 95% (gráfico 1), tasas específicas por grupo de edad y sexo (gráfico 2) y las Razones Estandarizadas de Morbilidad por ZBS y sexo (REM ajuste por método indirecto: Observados/Esperados) y sus Intervalos de confianza al 95%. Se han clasificado las ZBS en 3 grupos: REM<100, REM=100, REM>100, (gráficos 3-5).

RESULTADOS

Los sectores de Zaragoza I, Huesca y Zaragoza III presentan las tasas significativamente más elevadas de Aragón. Los sectores de Alcañiz y Zaragoza II presentan las tasas más bajas. Se observan diferencias de la prevalencia entre todos los sectores, con un rango de tasa de 4,3% en mujeres (Alcañiz) a 11,2% en hombres (Zaragoza I). La tasa total en mujeres es de 6,8% y en hombres del 8,3%.

Gráfico 1. Prevalencia ajustada m. directo por sexo y sector.



La tasa de pacientes con código P17 aumenta conforme aumenta la edad teniendo su pico máximo en las mujeres entre los 50 y 54 años y en los hombres entre 55 y 59 años de edad. Hasta los 35 años la tasa es más elevada en mujeres. De 35 hasta los 45 años la diferencia de la tasa entre hombres y mujeres es 0,20%-0,30%. A partir de los 45 años la diferencia se incrementa, llegando entre los 65 a los 75 años a 8 puntos porcentuales entre hombres y mujeres.

Gráfico 2. Tasas específicas por sexo.

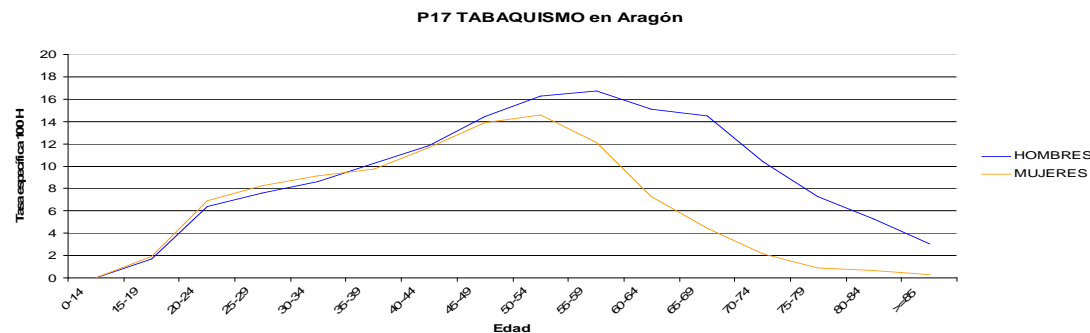
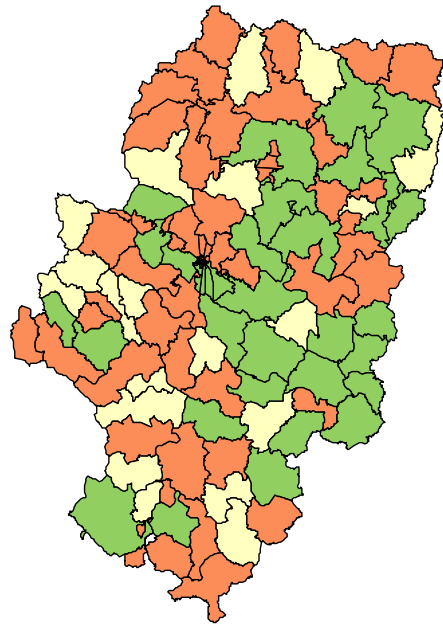





Gráfico 3. REM por ZBS. Hombres. Aragón y Zaragoza Capital



REM < 100 (OBS < ESP) 
REM = 100 (OBS = ESP) 
REM > 100 (OBS > ESP) 

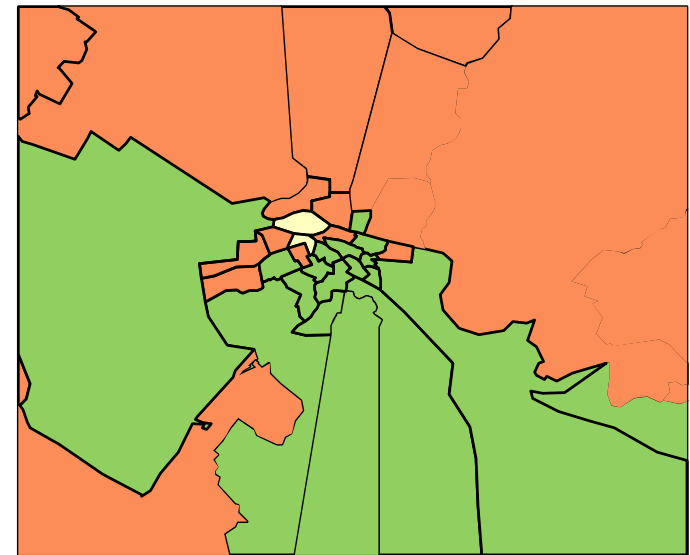
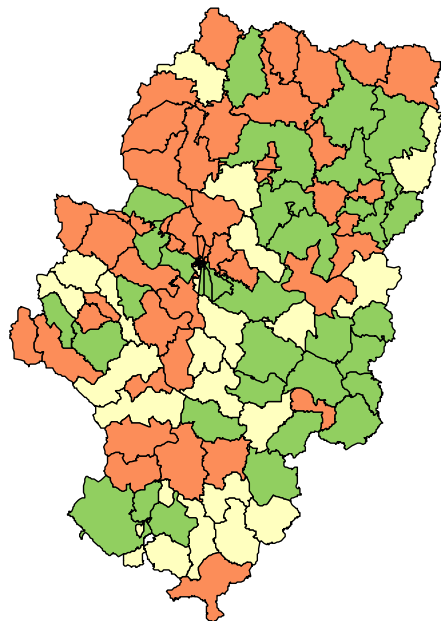





Gráfico 4. REM por ZBS. Mujeres. Aragón y Zaragoza Capital



REM < 100 (OBS < ESP) 
REM = 100 (OBS = ESP) 
REM > 100 (OBS > ESP) 

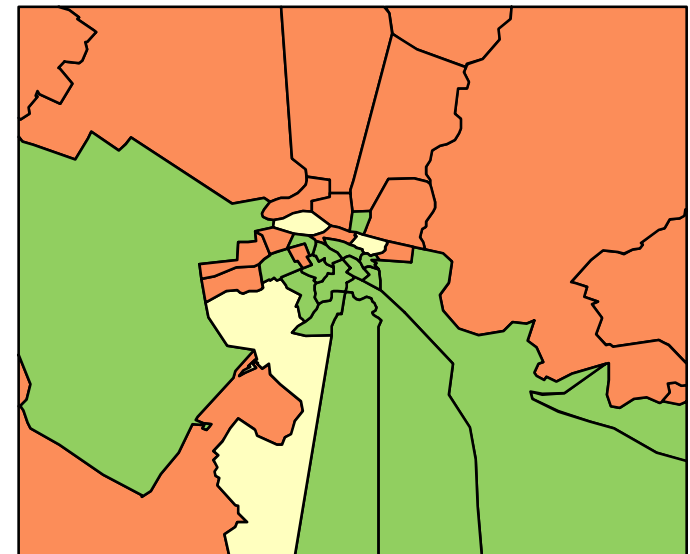
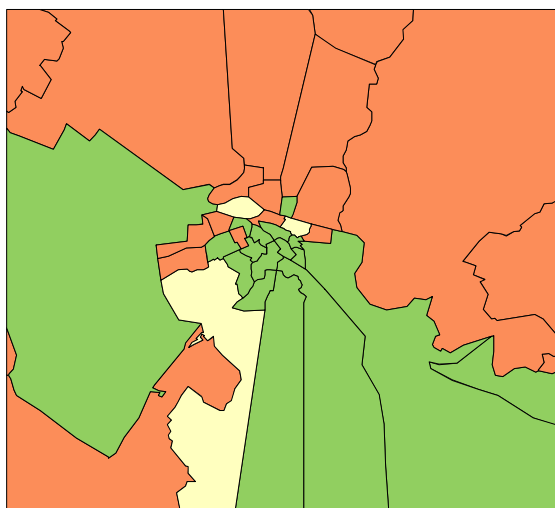
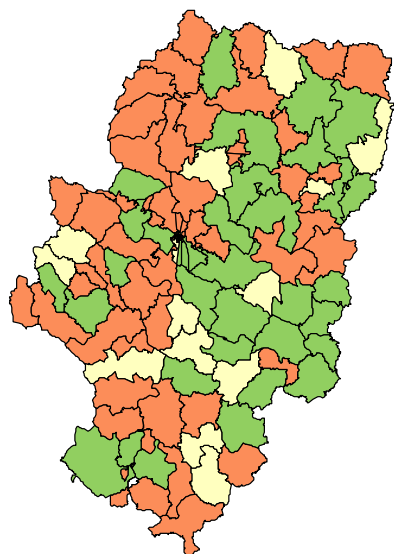


Gráfico 5.REM por ZBS. Total. Aragón y Zaragoza Capital



REM<100(OBS<ESP) ■
 REM=100(OBS=ESP) ■
 REM>100(OBS>ESP) ■

NOMBRE ZONA	REM	ICI	ICS
INDEPENDENCIA	7,05	5,67	8,66
TAUSTE	31,45	27,35	35,99
ROMAREDA - SEMINARIO	38,00	34,73	41,50
HERNAN CORTES	38,26	35,51	41,17
CANTAVIEJA	41,73	32,14	53,29
ALBARRACIN	43,32	35,53	52,30
TAMARITE DE LITERA	44,08	38,77	49,93
MAELLA	44,64	37,71	52,47
GRAUS	45,08	39,10	51,71
ALCAÑIZ	46,92	43,47	50,58
SAN JOSE CENTRO	48,86	45,46	52,45
HIJAR	53,12	46,86	59,99
FERNANDO EL CATOLICO	53,80	50,39	57,38
SAGASTA-RUISEÑORES	54,46	51,94	57,07
MAS DE LAS MATAS	55,05	45,96	65,41
BARBASTRO	58,19	54,59	61,97
MEQUINENZA	58,29	48,37	69,65
AINSA	59,47	51,43	68,40
CALATAYUD URBANA	60,46	56,16	65,00
CALACEITE	62,08	52,39	73,05
VALDEROBRES	62,66	55,19	70,86
FUENTES DE EBRO	63,90	58,98	69,12
SAN JOSE SUR	66,10	62,86	69,47
CASPE	67,00	61,40	72,98
HUESCA RURAL	67,75	60,58	75,53
YENEZIA	68,21	63,60	73,05
SAN JOSE NORTE	68,47	64,45	72,67
ANDORRA	69,73	63,98	75,85
MIRALBUENO-GARRAPINILLOS	69,76	64,85	74,94
ATECA	70,00	60,09	81,07
BELCHITE	70,28	58,72	83,45
TORRE RAMONA	71,71	68,04	75,52
TERUEL URBANO	72,36	69,24	75,58
MADRE VEDRUNA-MIRAFLORES	77,71	73,60	81,98
SARINENA	77,91	71,06	85,23
GRANEN	78,22	69,71	87,48
UTRILLAS	80,07	72,47	88,25
ALAGON	80,72	75,81	85,87
CELLA	84,61	74,60	95,59
ARRABAL	85,74	81,24	90,42
TORRERO LA PAZ	86,16	82,02	90,45
BINEFAR	86,80	81,12	92,78
VILLAMAYOR	87,03	77,81	97,04
JACA	87,14	81,74	92,81
UNIVERSITAS	89,13	85,60	92,76
LA ALMUNIA DE DOÑA GODINA	92,32	86,95	97,94
DELICIAS NORTE	94,67	90,62	98,86

Se encuentran REM superiores en:
 -ZBS periféricas de Zaragoza Capital
 -Oeste de Aragón

Se encuentran REM inferiores en:
 - ZBS centro Zaragoza ciudad
 - Este de Aragón

NOMBRE ZONA	REM	ICI	ICS
TARAZONA	107,94	101,76	114,39
EJE DE LOS CABALLEROS	108,15	102,71	113,80
BOMBARDA	108,54	103,25	114,03
FRAGA	111,19	105,88	116,70
OLIVER	112,98	107,15	119,04
MORATA DE JALON	115,95	100,47	133,14
LAS FUENTES NORTE	116,51	111,86	121,31
SANTA EULALIA DEL CAMPO	118,09	100,60	137,74
DAROCA	118,82	106,29	132,42
SAN PABLO	120,54	115,67	125,56
SABINANIGO	122,13	114,73	129,89
MARIA DE HUERVA	124,26	118,08	130,68
CARINENA	125,22	116,68	134,22
BORJA	125,97	118,19	134,12
ALBALATE DE CINCA	128,19	117,38	139,73
HUESCA CAPITAL Nº 2 (SANTO GRI	130,08	124,63	135,72
BUJARALOEZ	130,82	116,64	146,25
ZALFONADA	131,51	127,28	135,84
CALANDA	132,29	120,52	144,89
AVENIDA CATALUÑA	132,74	128,55	137,03
SANTA ISABEL	133,85	128,42	139,45
SABINAN	134,23	116,53	153,87
CASTEJON DE SOS	134,60	122,03	148,11
ARIZA	135,98	115,90	158,53
ACTUR SUR	136,17	130,07	142,49
AYERBE	136,78	119,06	156,38
ACTUR NORTE	136,97	132,87	141,16
ACTUR OESTE	136,97	132,87	141,16
UTEBO	139,25	133,09	145,63
BERDUN	139,36	117,53	164,07
GALLUR	139,64	130,58	149,15
BAGUENA	142,20	113,73	175,61
TERUEL RURAL	142,76	124,06	163,48
HUESCA CAPITAL Nº 1 (PERPETUO	143,15	136,73	143,78
CALATAYUD RURAL	143,52	135,30	152,10
SOS DEL REY CATOLICO	143,96	116,87	175,44
ALFAMBRA	145,57	126,84	166,28
BIASCAS-VALLE DE TENA	145,65	131,76	160,61
EPILA	149,71	140,95	158,87
CASETAS	149,83	143,23	156,67
ALHAMA DE ARAGON	151,45	137,21	166,76
VILLEL	152,34	129,65	177,86
SARRION	153,03	135,19	172,57
MONREAL DEL CAMPO	156,48	143,99	169,76
ALIAGA	157,62	131,09	187,93
LUNA	160,14	136,29	184,47
MOSQUERUELA	161,07	135,04	190,64
ZUERA	161,29	154,07	168,76
BERBEGAL	165,91	143,66	190,63
ABIEGO	168,49	138,98	202,41
MONZON RURAL	169,15	154,32	185,01
DELICIAS SUR	170,93	165,47	176,52
ALFAJARIN	173,65	163,82	183,90
HUESCA CAPITAL Nº 3 (PIRINEOS)	186,14	179,03	193,47
HECHO	192,63	166,98	221,10
LAFORTUNADA	194,51	166,04	226,45
VALDEFIERRO	227,69	217,64	238,09
SADABA	246,80	228,84	265,79
HERRERA DE LOS NAVARROS	247,92	210,68	283,62