

METODOLOGIA

Se seleccionaron todos los pacientes de Aragón, con código P15-ABUSO CRONICO DEL ALCOHOL de la Clasificación Internacional de Enfermedades de Atención Primaria, en estado *Activo* en BDU, a 31/12/2011. En este informe se ha representado la edad de los casos a 31/12/2011, seleccionándose los mayores de 10 años. Según su Residencia, se asignaron a Sector y Zona Básica de Salud (ZBS)

Se calculó la prevalencia ajustada a la población europea con Intervalo de Confianza (IC) al 95% por sexo para el total de Aragón y sector sanitario (gráfico1), las tasas específicas por grupo de edad y sexo (gráfico 2) y las razones estandarizadas de morbilidad (REM ajuste por método indirecto: Observados/Esperados*100 tomando el total de Aragón para el cálculo de los Esperados) con IC al 95% por ZBS para el total de Aragón y por sexo. Se han clasificado las ZBS en 3 grupos: en Naranja con REM significativas mayores a 100, en Verde, aquellas con REM significativas menores a 100 y en Amarillo, REM no significativas(Figuras 1-3). Se detallan las ZBS con REM significativamente mayores y menores a 100 (Tablas 1 y 2).

RESULTADOS

Se observan diferencias de la prevalencia entre los sectores, con un rango de tasa de 5,1 a 8,3 por mil. El sector de Huesca presenta la tasa significativamente más elevada de Aragón. Las tasas en hombres (rango: 8,4 y 14,4 por mil) son más elevadas que en mujeres (rango: 1,1 y 2 por mil) en todos los sectores siendo para Aragón 10,6 y 1,7 por mil respectivamente.

Gráfico 1. Prevalencia ajustada por sector.

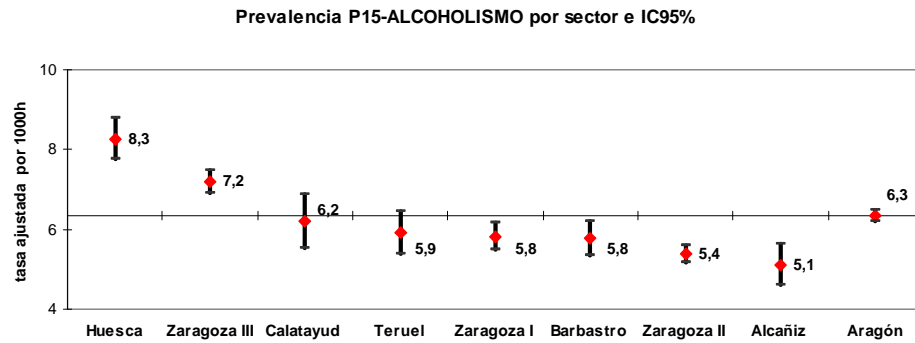
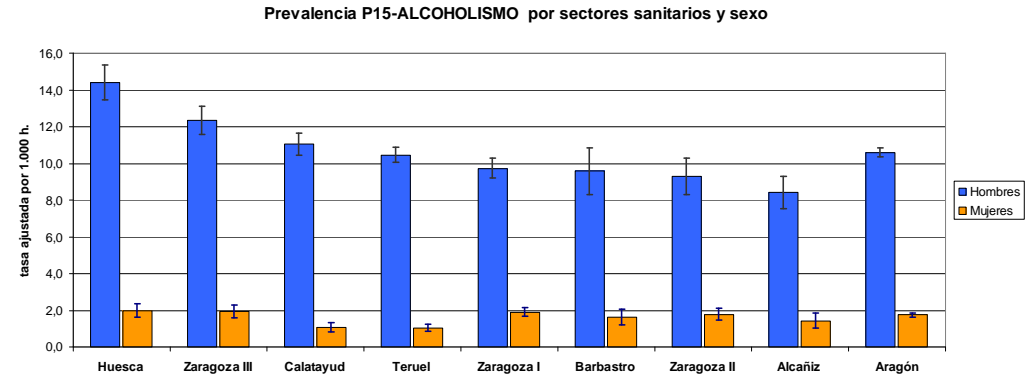


Gráfico 2. Prevalencia ajustada por sector y sexo.



La tasa de hombres con código P15 aumenta conforme aumenta la edad, hasta los 60 años que disminuye. En mujeres hay menos diferencias por grupos de edad, alcanzando su tasa máxima a los 55 años. Hay diferencias importantes entre tasas por sexos en todos los grupos de edad.

Gráfico 3. Tasas específicas por edad y sexo.

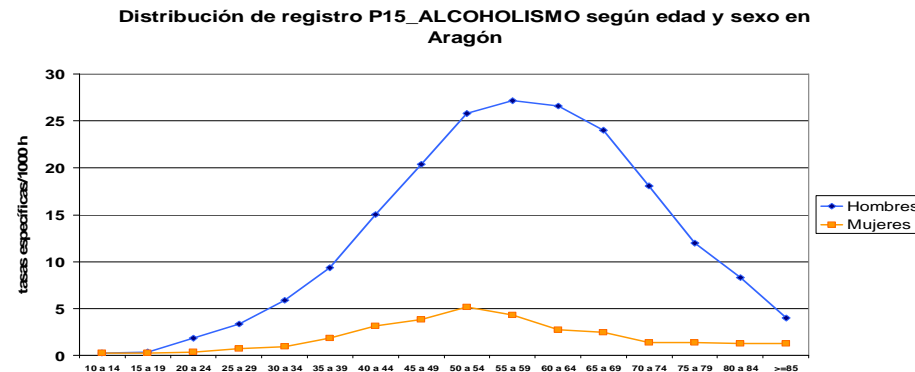
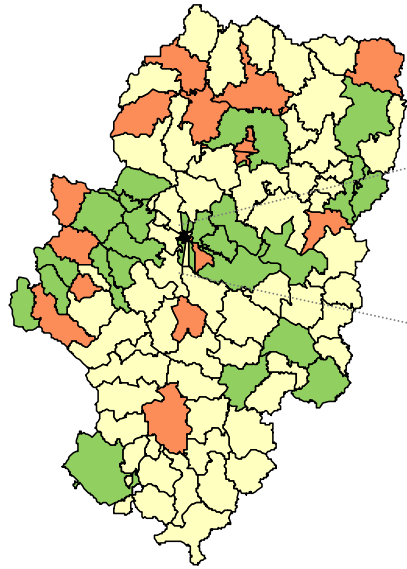





Figura 1. REM por ZBS. Hombres. Aragón y Zaragoza Capital



REM SIGNIFICATIVAS <100 
REM NO SIGNIFICATIVAS 
REM SIGNIFICATIVAS >100 

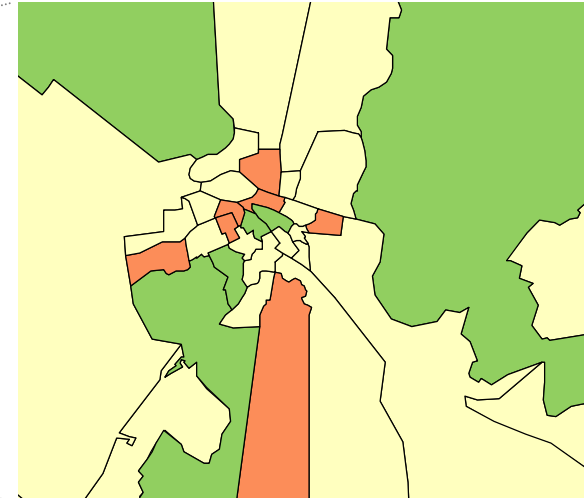


Figura 2. REM por ZBS. Mujeres. Aragón y Zaragoza Capital

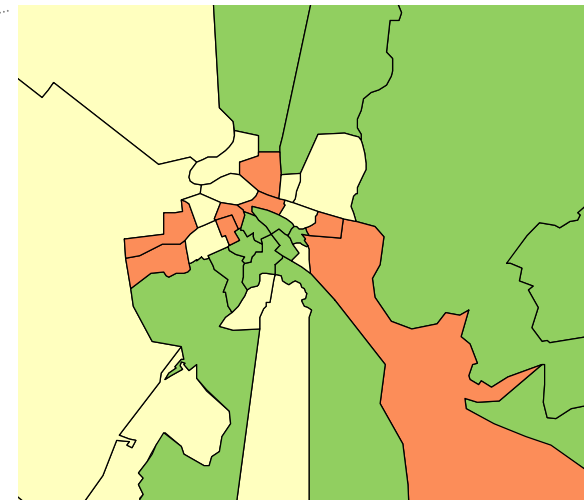
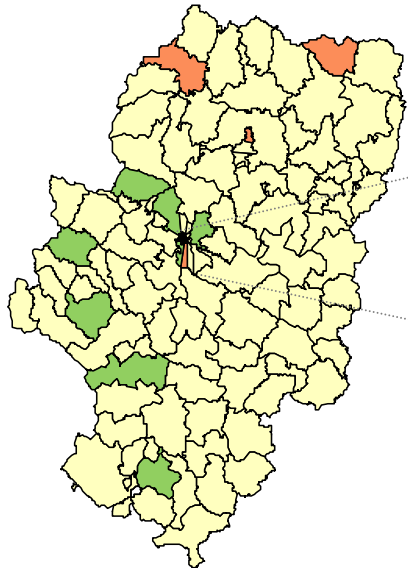
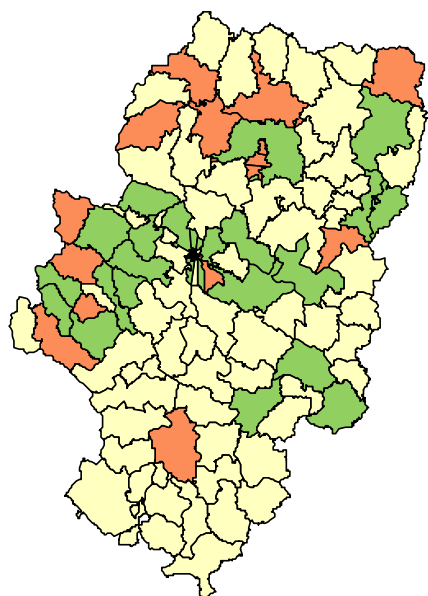


Figura 3.REM por ZBS. Total. Aragón



Zaragoza Capital

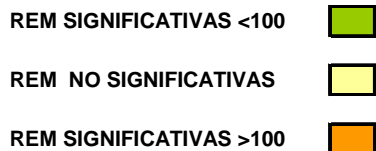
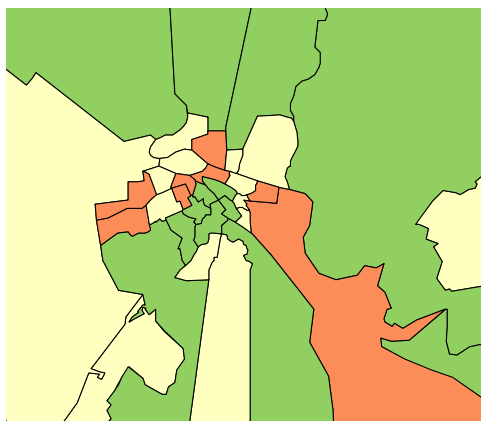


Tabla 1. ZBS con REM significativas menores a 100

NOMBRE ZONA	REM	ICI	ICS
VILLAMAYOR	17.5	6.4	38.1
INDEPENDENCIA	27.8	19.0	39.2
BUJARALOEZ	31.3	12.6	64.6
VILLARROYA DE LA SIERRA	32.2	8.7	82.5
ROMAREDA - SEMINARIO	33.1	23.4	45.5
ATECA	33.3	14.3	65.5
FUENTES DE EBRO	36.5	24.8	51.8
MORATA DE JALON	40.3	16.2	83.1
TAUSTE	43.6	28.5	63.9
HERNAN CORTES	46.3	36.4	58.0
CASABLANCA	47.2	32.7	66.0
EPILA	48.8	32.7	70.1
VALDEROBRES	49.3	29.2	78.0
FERNANDO EL CATOLICO	52.6	41.5	65.7
SANTA ISABEL	52.6	41.3	66.1
ALCORISA	55.1	33.1	86.0
ALCAÑIZ	57.2	44.7	72.2
ALAGON	60.5	46.7	77.2
MADRE VEDRUNA-MIRAFLORES	63.3	51.4	77.2
HUESCA RURAL	63.8	42.4	92.2
SAGASTA-RUISEÑORES	64.5	55.5	74.7
SAN JOSE SUR	65.0	54.4	77.1
GRAUS	65.8	43.4	95.8
TAMARITE DE LITERA	68.7	48.1	95.1
ZALFONADA	69.4	58.6	81.5
VALDESPARTERA-MONTECANAL	69.4	52.1	90.5
LA ALMUNIA DE DOÑA GODINA	70.4	54.8	89.1
BINEFAR	71.9	55.1	92.2
BORJA	74.4	55.6	97.6
CALATAYUD URBANA	75.8	59.9	94.6
UTEBO	76.8	61.2	95.2
ACTUR NORTE	78.3	64.5	94.1

Tabla 2. ZBS con REM significativas mayores a 100

NOMBRE ZONA	REM	ICI	ICS
BERDUN	455.4	332.1	609.3
VALDEFIERRO	298.7	258.2	343.9
SADABA	261.4	204.1	329.7
AYERBE	234.1	163.1	325.6
ALHAMA DE ARAGON	219.1	166.0	283.9
DELICIAS SUR	215.8	195.0	238.2
ALFAMBRA	204.6	139.0	290.4
HUESCA CAPITAL Nº 1 (PERPETUO)	196.4	170.9	224.7
SAN PABLO	191.5	170.7	214.3
CASTEJON DE SOS	167.8	121.4	226.1
ALBALATE DE CINCA	161.3	122.8	208.1
LAS FUENTES NORTE	154.4	136.5	173.9
DELICIAS NORTE	146.8	129.9	165.3
HUESCA CAPITAL Nº 3 (PIRINEOS)	144.6	123.9	167.9
HUESCA CAPITAL Nº 2 (SANTO GRI)	141.1	122.0	162.4
ACTUR SUR	137.7	117.2	160.7
ILLUECA	135.5	103.6	174.1
OLIVER	135.3	113.8	159.7
TARAZONA	135.1	112.6	160.7
CALATAYUD RURAL	134.3	108.7	163.9
TORRE RAMONA	133.8	117.1	152.2
SABINANIGO	128.2	103.3	157.2

* Los datos analizados en cada ZBS son los registrados en OMIAP

Se encuentran REM mayores a 100 en:
 - norte de la provincia de Huesca
 - oeste de la provincia de Zaragoza
 - ZBS centro y sudeste de Zaragoza capital

Se encuentran REM menores a 100 en:
 - nordeste de la provincia de Huesca
 - oeste y norte de la provincia de Zaragoza
 - ZBS periféricas de Zaragoza capital