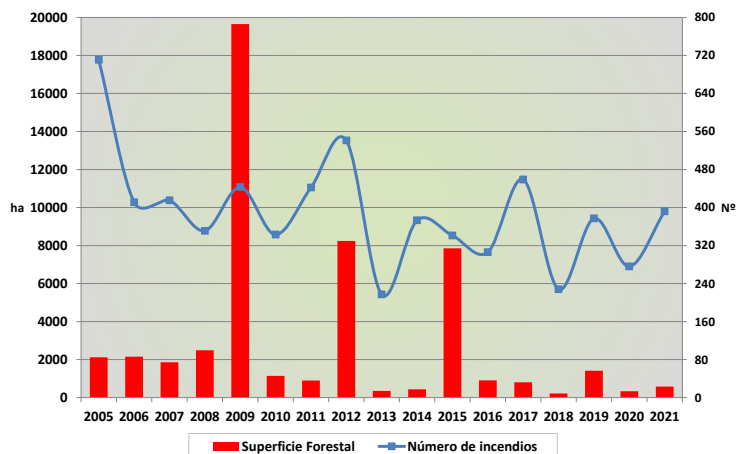


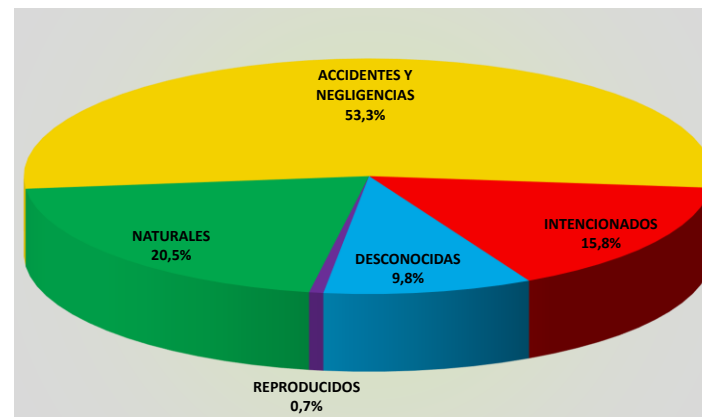
AVANCE ESTADÍSTICO DE INCENDIOS FORESTALES

31 de diciembre de 2022

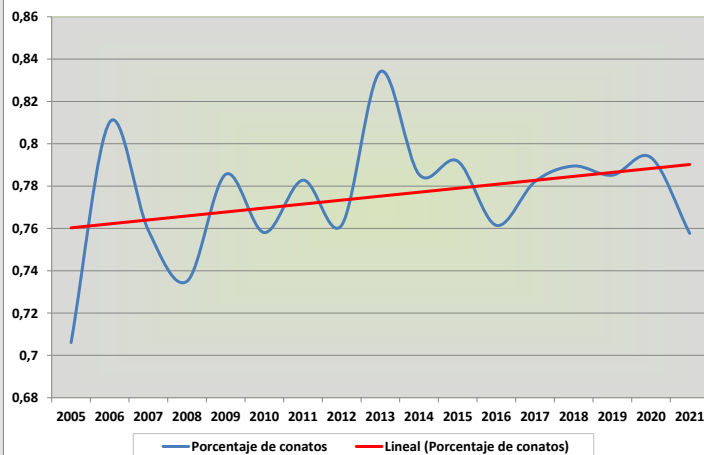
EVOLUCIÓN HISTÓRICA (2005-2021)



CAUSALIDAD DE LOS INCENDIOS (2005-2021)



PORCENTAJE DE CONATOS (2005-2021)

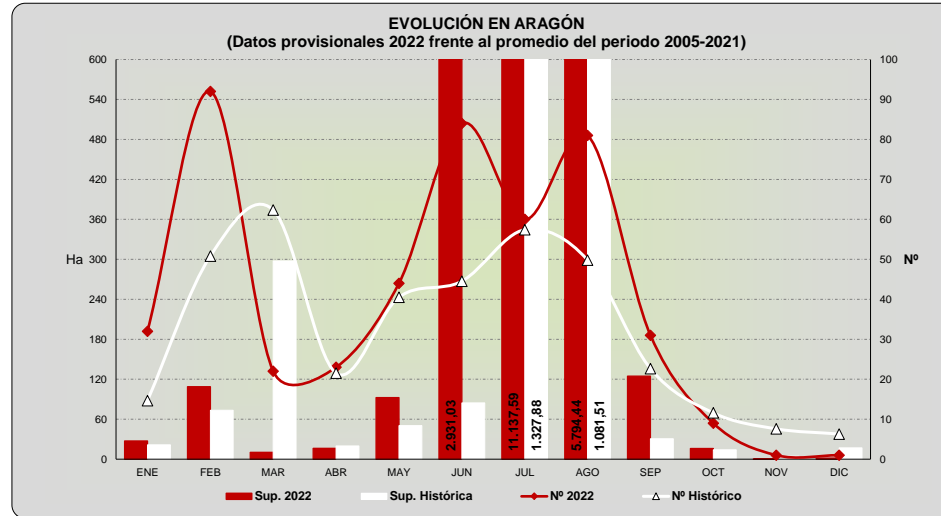


DATOS PROVISIONALES ESTADÍSTICA DE INCENDIOS 2022 - ARAGÓN -

SEMANA	CONATO (< 1 HA)						INCENDIO (>=1 HA)						TOTAL			TOTAL			
	PARCIAL			ACUMULADO			PARCIAL			ACUMULADO			Periodo			ACUMULADO			
	Nº	S.TOTAL	S.AR	Nº	S.TOTAL	S.AR	Nº	S.TOTAL	S.AR	Nº	S.TOTAL	S.AR	Nº	S.TOTAL	S.AR	Nº	S.TOTAL	S.AR	
ENERO	24	6,35	0,06	24	6,35	0,06	8	21,02	3,40	8	21,02	3,40	32	27,37	3,46	32	27,37	3,46	
FEBRERO	68	17,97	4,30	92	24,32	4,36	24	90,77	10,88	32	111,79	14,28	92	108,74	15,18	124	136,11	18,64	
MARZO	19	5,42	1,97	111	29,74	6,33	3	4,80	0,00	35	116,59	14,28	22	10,22	1,97	146	146,33	20,61	
ABRIL	19	4,49	1,59	130	34,23	7,91	4	11,70	0,68	39	128,29	14,96	23	16,19	2,27	169	162,52	22,87	
MAYO	33	4,81	2,57	163	39,03	10,48	11	87,54	73,27	50	215,83	88,23	44	92,35	75,84	213	254,86	98,71	
JUNIO	1-5	11	0,90	0,13	174	39,93	10,61	0	0,00	0,00	50	215,83	88,23	11	0,90	0,13	224	255,76	98,84
JUNIO	6-12	9	1,78	1,47	183	41,71	12,08	3	5,30	5,30	53	221,13	93,53	12	7,08	6,77	236	262,84	105,61
JUNIO	13-19	16	3,29	1,23	199	45,00	13,31	11	1.342,85	1.109,60	64	1.563,98	1.203,13	27	1.346,14	1.110,83	263	1.608,98	1.216,44
JUNIO	20-26	12	1,29	1,10	211	46,29	14,41	7	1.427,60	951,00	71	2.991,58	2.154,13	19	1.428,89	952,10	282	3.037,87	2.168,54
JUN-JUL	27-3	17	2,86	0,56	228	49,15	14,97	9	151,88	8,32	80	3.143,46	2.162,45	26	154,74	8,88	308	3.192,61	2.177,42
JULIO	4-10	4	0,56	0,05	232	49,71	15,02	2	11,00	2,50	82	3.154,46	2.164,95	6	11,56	2,55	314	3.204,17	2.179,97
JULIO	11-17	8	2,18	0,31	240	51,89	15,33	5	21,80	5,50	87	3.176,26	2.170,45	13	23,98	5,81	327	3.228,15	2.185,78
JULIO	18-24	12	1,52	0,57	252	53,41	15,90	7	11.080,73	6.758,66	94	14.256,99	8.929,11	19	11.082,25	6.759,23	346	14.310,40	8.945,01
JULIO	25-31	8	0,81	0,69	260	54,22	16,59	3	12,27	2,00	97	14.269,26	8.931,11	11	13,08	2,69	357	14.323,48	8.947,70
AGOSTO	1-7	17	3,09	0,05	277	57,31	16,64	7	23,68	4,00	104	14.292,94	8.935,11	24	26,77	4,05	381	14.350,25	8.951,75
AGOSTO	8-14	8	1,90	0,43	285	59,21	17,07	6	5.343,57	2.552,74	110	19.639,51	11.487,85	14	5.345,47	2.553,17	395	19.695,72	11.504,92
AGOSTO	15-21	11	3,06	0,37	296	62,27	17,44	1	3,07	0,00	111	19.639,58	11.487,85	12	6,13	0,37	407	19.701,85	11.505,29
AGOSTO	22-28	9	0,46	0,27	305	62,72	17,71	13	415,61	26,55	124	20.055,19	11.514,40	22	416,07	26,82	429	20.117,91	11.532,11
AGO-SEP	29-4	9	0,56	0,16	314	63,29	17,87	3	7,40	5,00	127	20.062,59	11.519,40	12	7,96	5,16	441	20.125,88	11.537,27
SEPTIEMBRE	5-11	6	1,05	0,20	320	64,34	18,07	1	10,02	0,00	128	20.072,61	11.519,40	7	11,07	0,20	448	20.136,95	11.537,47
SEPTIEMBRE	12-18	14	0,29	0,08	334	64,63	18,15	4	8,90	3,70	132	20.081,51	11.523,10	18	9,19	3,78	466	20.146,14	11.541,25
SEPTIEMBRE	19-25	3	0,43	0,42	337	65,06	18,57	0	0,00	0,00	132	20.081,51	11.523,10	3	0,43	0,42	469	20.146,57	11.541,67
SEP-OCT	26-2	0	0,00	0,00	337	65,06	18,57	3	96,00	2,00	135	20.177,51	11.525,10	3	96,00	2,00	472	20.242,57	11.543,67
OCTUBRE	3-9	2	0,30	0,20	339	65,36	18,77	1	4,00	1,00	136	20.181,51	11.526,10	3	4,30	1,20	475	20.246,87	11.544,87
OCTUBRE	10-16	2	0,02	0,00	341	65,38	18,77	1	10,71	0,00	137	20.192,22	11.526,10	3	10,73	0,00	478	20.257,60	11.544,87
OCTUBRE	17-23	2	1,11	0,41	344	66,50	19,19	0	0,00	0,00	137	20.192,22	11.526,10	2	1,11	0,41	481	20.258,72	11.545,28
OCTUBRE	24-31	1	0,01	0,01	344	66,50	19,19	0	0,00	0,00	137	20.192,22	11.526,10	1	0,01	0,01	481	20.258,72	11.545,29
NOVIEMBRE		1	0,20	0,00	345	66,70	19,19	0	0,00	0,00	137	20.192,22	11.526,10	1	0,20	0,00	482	20.258,92	11.545,29
DICIEMBRE		0	0,00	0,00	345	66,70	19,19	1	1,60	0,30	138	20.193,82	11.526,40	1	1,60	0,30	483	20.260,52	11.545,59

PROMEDIO 2005-2021			
01/01/2005 - 31/12/2021			
CONATOS	SINIESTROS	S. TOTAL	S. ARB.
10	15	21,67	2,97
33	51	73,56	12,00
44	62	297,62	88,54
18	22	19,77	5,92
34	41	50,44	26,54
6	7	5,50	1,17
8	10	6,77	2,94
7	9	24,46	5,96
9	11	13,04	2,72
11	13	56,25	8,83
7	11	448,17	246,31
11	13	59,55	23,19
12	15	705,05	552,97
11	13	93,67	72,21
11	13	273,80	179,27
9	11	127,01	88,11
8	10	400,70	170,14
9	11	276,69	102,89
7	8	4,79	2,61
7	8	10,43	2,39
4	5	6,37	1,21
3	4	1,86	0,29
3	4	12,03	1,63
2	3	4,47	1,06
2	2	1,85	0,18
1	2	3,08	0,49
3	3	3,31	0,81
6	8	4,53	0,90
5	6	16,97	6,47

PROMEDIO ACUMULADO 2005-2021			
01/01/2005 - 31/12/2021			
CONATOS	SINIESTROS	S. TOTAL	S. ARB.
10	15	21,67	2,97
43	65	95,23	14,96
87	128	392,85	103,50
104	149	412,62	109,43
138	190	463,06	135,97
144	197	468,56	137,14
153	206	475,34	140,07
159	215	499,79	146,03
168	226	512,83	148,75
179	239	569,08	157,58
186	250	1.017,25	403,89
197	263	1.076,81	427,07
209	278	1.781,85	980,05
220	292	1.875,53	1.052,26
231	305	2.149,32	1.231,53
240	316	2.276,34	1.319,64
249	326	2.677,04	1.489,79
257	337	2.953,72	1.592,68
264	345	2.958,51	1.595,28
271	353	2.968,94	1.597,67
275	357	2.975,32	1.598,88
279	362	2.977,17	1.599,18
281	365	2.989,21	1.600,80
284	369	2.993,68	1.601,86
285	371	2.995,53	1.602,04
287	373	2.998,61	1.602,53
289	376	3.001,92	1.603,34
295	383	3.006,45	1.604,24
300	390	3.023,42	1.610,71

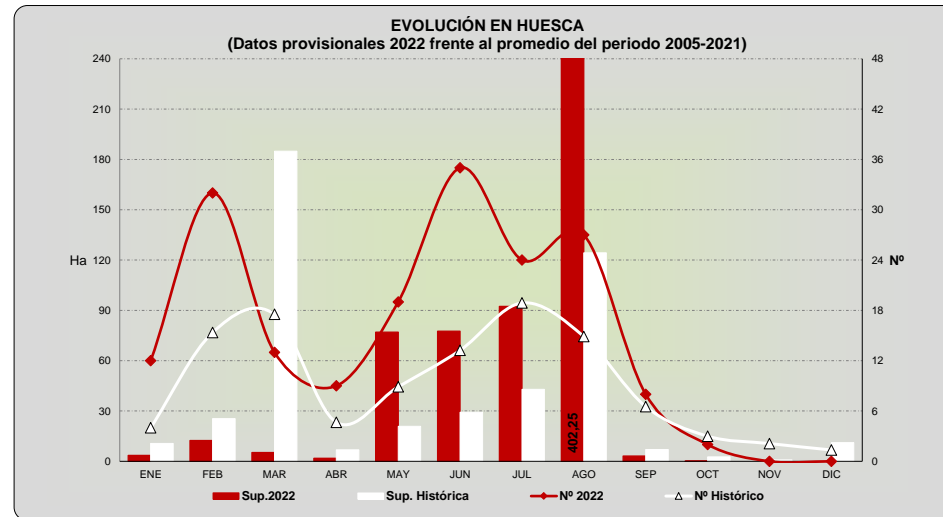


DATOS PROVISIONALES ESTADÍSTICA DE INCENDIOS 2022 - HUESCA -

SEMANA	CONATO (< 1 HA)						INCENDIO (≥ 1 HA)						TOTAL			TOTAL			
	PARCIAL			ACUMULADO			PARCIAL			ACUMULADO			Periodo			ACUMULADO			
	Nº	S.TOTAL	S.AR	Nº	S.TOTAL	S.AR	Nº	S.TOTAL	S.AR	Nº	S.TOTAL	S.AR	Nº	S.TOTAL	S.AR	Nº	S.TOTAL	S.AR	
ENERO	11	2,12	0,01	11	2,12	0,01	1	1,39	0,00	1	1,39	0,00	12	3,51	0,01	12	3,51	0,01	
FEBRERO	28	5,87	0,47	39	7,99	0,48	4	6,50	2,80	5	7,89	2,80	32	12,37	3,27	44	15,88	3,28	
MARZO	12	3,72	1,70	51	11,71	2,18	1	1,50	0,00	6	9,39	2,80	13	5,22	1,70	57	21,10	4,98	
ABRIL	8	0,60	0,59	59	12,31	2,77	1	1,20	0,18	7	10,59	2,98	9	1,80	0,77	66	22,90	5,75	
MAYO	12	2,24	0,96	71	14,55	3,73	7	74,79	71,24	14	85,38	74,22	19	77,03	72,20	85	99,93	77,95	
JUNIO	1-5	8	0,36	0,06	79	14,91	3,79	0	0,00	0,00	14	85,38	74,22	8	0,36	0,06	93	100,29	78,01
JUNIO	6-12	6	1,39	1,28	85	16,30	5,07	0	0,00	0,00	14	85,38	74,22	6	1,39	1,28	99	101,68	79,29
JUNIO	13-19	6	1,38	0,35	91	17,68	5,42	3	21,80	21,80	17	107,18	96,02	9	23,18	22,15	108	124,86	101,44
JUNIO	20-26	8	0,89	0,80	99	18,57	6,22	1	50,00	50,00	18	157,18	146,02	9	50,89	50,80	117	175,75	152,24
JUN-JUL	27-3	6	1,63	0,52	105	20,20	6,74	1	1,68	1,68	19	158,86	147,70	7	3,31	2,20	124	179,06	154,44
JULIO	4-10	2	0,51	0,00	107	20,71	6,74	1	7,00	2,50	20	165,86	150,20	3	7,51	2,50	127	186,57	156,94
JULIO	11-17	3	0,86	0,05	110	21,57	6,79	1	5,50	5,50	21	171,36	155,70	4	6,36	5,55	131	192,93	162,49
JULIO	18-24	4	0,83	0,03	114	22,40	6,82	5	73,63	28,63	26	244,99	184,33	9	74,46	28,66	140	267,39	191,15
JULIO	25-31	3	0,52	0,40	117	22,92	7,22	1	2,00	2,00	27	246,99	186,33	4	2,52	2,40	144	269,91	193,55
AGOSTO	1-7	4	1,46	0,00	121	24,38	7,22	2	7,20	0,00	29	254,19	186,33	6	8,66	0,00	150	278,57	193,55
AGOSTO	8-14	1	0,11	0,11	122	24,49	7,33	2	89,60	37,60	31	343,79	223,93	3	89,71	37,71	153	368,28	231,26
AGOSTO	15-21	1	0,25	0,00	123	24,74	7,33	0	0,00	0,00	31	343,79	223,93	1	0,25	0,00	154	368,53	231,26
AGOSTO	22-28	4	0,37	0,27	127	25,11	7,60	8	298,10	26,55	39	641,89	250,48	12	298,47	26,82	166	667,00	258,08
AGO-SEP	29-4	4	0,18	0,16	131	25,29	7,76	2	5,00	5,00	41	646,89	255,48	6	5,18	5,16	172	672,18	263,24
SEPTIEMBRE	5-11	2	0,21	0,20	133	25,50	7,96	0	0,00	0,00	41	646,89	255,48	2	0,21	0,20	174	672,39	263,44
SEPTIEMBRE	12-18	1	0,01	0,01	134	25,51	7,97	1	2,50	2,00	42	649,39	257,48	2	2,51	2,01	176	674,90	265,45
SEPTIEMBRE	19-25	3	0,43	0,42	137	25,94	8,39	0	0,00	0,00	42	649,39	257,48	3	0,43	0,42	179	675,33	265,87
SEP-OCT	26-2	0	0,00	0,00	137	25,94	8,39	0	0,00	0,00	42	649,39	257,48	0	0,00	0,00	179	675,33	265,87
OCTUBRE	3-9	0	0,00	0,00	137	25,94	8,39	0	0,00	0,00	42	649,39	257,48	0	0,00	0,00	179	675,33	265,87
OCTUBRE	10-16	1	0,01	0,00	138	25,95	8,39	0	0,00	0,00	42	649,39	257,48	1	0,01	0,00	180	675,34	265,87
OCTUBRE	17-23	0	0,00	0,00	138	25,95	8,39	0	0,00	0,00	42	649,39	257,48	0	0,00	0,00	180	675,34	265,87
OCTUBRE	24-31	1	0,01	0,01	139	25,96	8,40	0	0,00	0,00	42	649,39	257,48	1	0,01	0,01	181	675,35	265,88
NOVIEMBRE		0	0,00	0,00	139	25,96	8,40	0	0,00	0,00	42	649,39	257,48	0	0,00	0,00	181	675,35	265,88
DICIEMBRE		0	0,00	0,00	139	25,96	8,40	0	0,00	0,00	42	649,39	257,48	0	0,00	0,00	181	675,35	265,88

PROMEDIO 2005-2020			
01/01/2005 - 31/12/2021			
CONATOS	SINIESTROS	S. TOTAL	S. ARB.
2	4	10,67	1,98
10	15	25,51	6,28
12	18	184,93	41,84
4	5	6,83	2,46
8	9	20,90	12,15
1	1	3,03	0,25
2	3	3,00	1,52
2	3	13,55	3,25
3	3	5,67	1,41
4	4	4,71	3,14
3	4	19,93	11,20
3	4	2,76	1,23
4	5	14,66	5,95
4	5	4,90	1,34
3	4	15,15	11,82
3	3	95,86	75,86
2	2	5,51	2,41
3	4	6,71	1,32
2	2	1,57	0,74
1	2	3,60	1,33
1	2	0,71	0,22
1	1	0,33	0,08
1	1	2,16	0,21
0	0	0,28	0,18
1	1	0,20	0,11
0	1	1,03	0,18
1	1	0,80	0,58
2	2	0,81	0,29
1	1	11,15	5,01

PROMEDIO ACUMULADO 2005-2020			
01/01/2005 - 31/12/2021			
CONATOS	SINIESTROS	S. TOTAL	S. ARB.
2	4	10,67	1,98
12	19	36,18	8,26
24	37	221,11	50,10
28	42	227,94	52,56
35	50	248,84	64,71
36	52	251,87	64,96
39	55	254,87	66,48
40	58	268,42	69,73
43	61	274,09	71,14
46	65	278,80	74,28
49	69	298,73	85,48
52	73	301,48	86,71
56	78	316,14	92,65
60	83	321,04	93,99
63	87	336,19	105,81
66	90	432,06	181,67
68	92	437,57	184,09
71	96	444,28	185,41
73	99	445,85	186,15
74	100	449,45	187,48
75	102	450,16	187,70
76	103	450,49	187,77
77	104	452,65	187,98
78	105	452,93	188,16
78	105	453,13	188,28
79	106	454,16	188,46
79	107	454,96	189,04
81	109	455,77	189,33
82	110	466,92	194,34

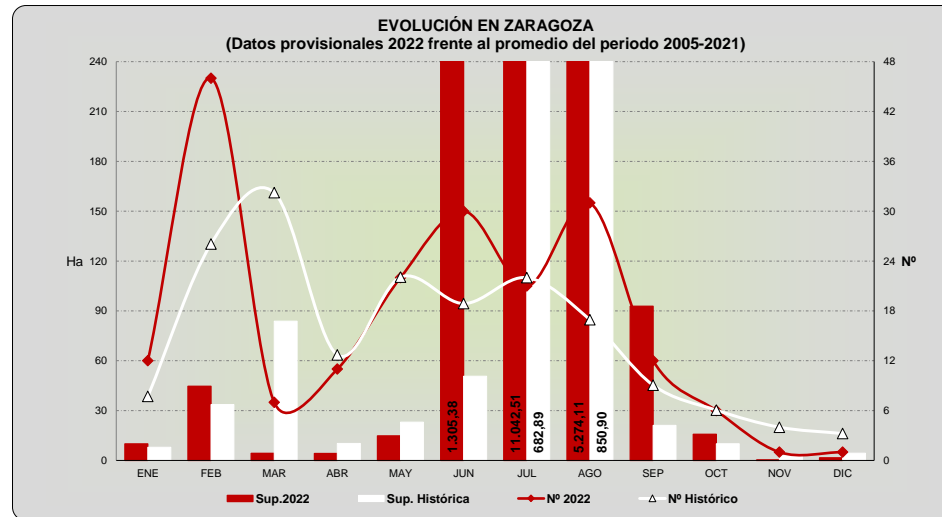


DATOS PROVISIONALES ESTADÍSTICA DE INCENDIOS 2022 - ZARAGOZA -

	SEMANA	CONATO					INCENDIO (>=1 HA)					TOTAL			TOTAL				
		PARCIAL		ACUMULADO			PARCIAL		ACUMULADO			Periodo			ACUMULADO				
		Nº	S.TOTAL	S.AR	Nº	S.TOTAL	S.AR	Nº	S.TOTAL	S.AR	Nº	S.TOTAL	S.AR	Nº	S.TOTAL	S.AR	Nº	S.TOTAL	S.AR
ENERO		9	3,29	0,00	9	3,29	0,00	3	6,63	2,90	3	6,63	2,90	12	9,92	2,90	12	9,92	2,90
FEBRERO		34	9,96	3,23	43	13,25	3,23	12	34,68	2,92	15	41,31	5,82	46	44,64	6,15	58	54,56	9,05
MARZO		5	0,93	0,00	48	14,18	3,23	2	3,30	0,00	17	44,61	5,82	7	4,23	0,00	65	58,79	9,05
ABRIL		10	3,22	0,33	58	17,40	3,56	1	1,00	0,00	18	45,61	5,82	11	4,22	0,33	76	63,01	9,38
MAYO		18	2,05	1,11	76	19,45	4,67	4	12,75	2,03	22	58,36	7,85	22	14,80	3,14	98	77,81	12,52
JUNIO	1-5	3	0,54	0,07	79	19,99	4,74	0	0,00	0,00	22	58,36	7,85	3	0,54	0,07	101	78,35	12,59
JUNIO	6-12	3	0,39	0,19	82	20,38	4,93	3	5,30	5,30	25	63,66	13,15	6	5,69	5,49	107	84,04	18,08
JUNIO	13-19	3	1,43	0,70	85	21,81	5,63	6	1.256,25	1.023,00	31	1.319,91	1.036,15	9	1.257,68	1.023,70	116	1.341,72	1.041,78
JUNIO	20-26	4	0,40	0,30	89	22,21	5,93	4	26,50	1,00	35	1.346,41	1.037,15	8	26,90	1,30	124	1.368,62	1.043,08
JUN-JUL	27-3	4	1,14	0,00	93	23,35	5,93	4	16,56	0,00	39	1.362,97	1.037,15	8	17,70	0,00	132	1.386,32	1.043,08
JULIO	4-10	0	0,00	0,00	93	23,35	5,93	1	4,00	0,00	40	1.366,97	1.037,15	1	4,00	0,00	133	1.390,32	1.043,08
JULIO	11-17	3	1,06	0,00	96	24,41	5,93	4	16,30	0,00	44	1.383,27	1.037,15	7	17,36	0,00	140	1.407,68	1.043,08
JULIO	18-24	5	0,65	0,50	101	25,06	6,43	2	11.007,10	6.730,03	46	12.390,37	7.767,18	7	11.007,75	6.730,53	147	12.415,43	7.773,61
JULIO	25-31	0	0,00	0,00	101	25,06	6,43	2	10,27	0,00	48	12.400,64	7.767,18	2	10,27	0,00	149	12.425,70	7.773,61
AGOSTO	1-7	6	1,57	0,00	107	26,63	6,43	4	7,48	0,00	52	12.408,12	7.767,18	10	9,05	0,00	159	12.434,75	7.773,61
AGOSTO	8-14	4	0,88	0,00	111	27,51	6,43	4	5.253,97	2.515,14	56	17.662,09	10.282,32	8	5.254,85	2.515,14	167	17.689,60	10.288,75
AGOSTO	15-21	4	0,76	0,02	115	28,27	6,45	1	3,07	0,00	57	17.665,16	10.282,32	5	3,83	0,02	172	17.693,43	10.288,77
AGOSTO	22-28	3	0,01	0,00	118	28,28	6,45	3	6,17	0,00	60	17.671,33	10.282,32	6	6,18	0,00	178	17.699,61	10.288,77
AGO-SEP	29-4	3	0,24	0,00	121	28,52	6,45	0	0,00	0,00	60	17.671,33	10.282,32	3	0,24	0,00	181	17.699,85	10.288,77
SEPTIEMBRE	5-11	4	0,84	0,00	125	29,36	6,45	0	0,00	0,00	60	17.671,33	10.282,32	4	0,84	0,00	185	17.700,69	10.288,77
SEPTIEMBRE	12-18	2	0,01	0,00	127	29,37	6,45	3	6,40	1,70	63	17.677,73	10.284,02	5	6,41	1,70	190	17.707,10	10.290,47
SEPTIEMBRE	19-25	0	0,00	0,00	127	29,37	6,45	0	0,00	0,00	63	17.677,73	10.284,02	0	0,00	0,00	190	17.707,10	10.290,47
SEP-OCT	26-2	0	0,00	0,00	127	29,37	6,45	2	85,50	0,00	65	17.763,23	10.284,02	2	85,50	0,00	192	17.792,60	10.290,47
OCTUBRE	3-9	2	0,30	0,20	129	29,67	6,65	1	4,00	1,00	66	17.767,23	10.285,02	3	4,30	1,20	195	17.796,90	10.291,67
OCTUBRE	10-16	1	0,01	0,00	130	29,68	6,65	1	10,71	0,00	67	17.777,94	10.285,02	2	10,72	0,00	197	17.807,62	10.291,67
OCTUBRE	17-23	1	0,70	0,00	131	30,38	6,65	0	0,00	0,00	67	17.777,94	10.285,02	1	0,70	0,00	198	17.808,32	10.291,67
OCTUBRE	24-31	0	0,00	0,00	131	30,38	6,65	0	0,00	0,00	67	17.777,94	10.285,02	0	0,00	0,00	198	17.808,32	10.291,67
NOVIEMBRE		1	0,20	0,00	132	30,58	6,65	0	0,00	0,00	67	17.777,94	10.285,02	1	0,20	0,00	199	17.808,52	10.291,67
DICIEMBRE		0	0,00	0,00	132	30,58	6,65	1	1,60	0,30	68	17.779,54	10.285,32	1	1,60	0,30	200	17.810,12	10.291,97

PROMEDIO 2005-2020 01/01/2005 - 31/12/2021			
CONATOS	SINIESTROS	S. TOTAL	S. ARB.
6	8	7,90	0,53
17	26	33,68	3,31
23	32	83,85	34,04
10	13	10,29	2,12
18	22	23,05	9,61
3	4	2,08	0,70
3	4	3,04	0,73
3	4	10,03	2,55
3	4	6,06	0,62
5	6	49,41	3,77
3	5	427,49	234,92
3	5	31,87	16,41
4	6	116,52	73,00
4	5	87,14	70,09
4	5	171,26	130,77
2	3	25,17	11,73
3	4	393,69	166,39
2	3	258,88	94,55
2	3	2,71	1,53
3	4	5,61	0,52
1	2	5,28	0,73
1	2	1,22	0,05
1	2	8,66	0,95
2	2	3,89	0,80
1	1	1,59	0,01
1	1	2,03	0,30
1	1	2,06	0,04
3	4	2,80	0,38
2	3	4,36	0,60

PROMEDIO ACUMULADO 2005-2020 01/01/2005 - 31/12/2021			
CONATOS	SINIESTROS	S. TOTAL	S. ARB.
6	8	7,90	0,53
22	34	41,57	3,85
45	66	125,42	37,89
55	79	135,71	40,00
73	101	158,75	49,62
76	104	160,84	50,31
79	108	163,88	51,04
83	112	173,91	53,59
86	116	179,96	54,20
90	122	229,37	57,97
93	127	656,86	292,89
97	131	688,73	309,30
101	137	805,24	382,30
105	142	892,39	452,39
109	147	1.063,64	583,17
111	150	1.088,81	594,89
114	154	1.482,50	761,28
116	157	1.741,38	855,84
118	159	1.744,09	857,37
121	163	1.749,69	857,89
123	165	1.754,97	858,62
124	167	1.756,20	858,67
125	168	1.764,86	859,62
127	170	1.768,75	860,42
127	171	1.770,35	860,42
128	172	1.772,38	860,73
129	174	1.774,44	860,76
132	178	1.777,24	861,15
134	181	1.781,60	861,75

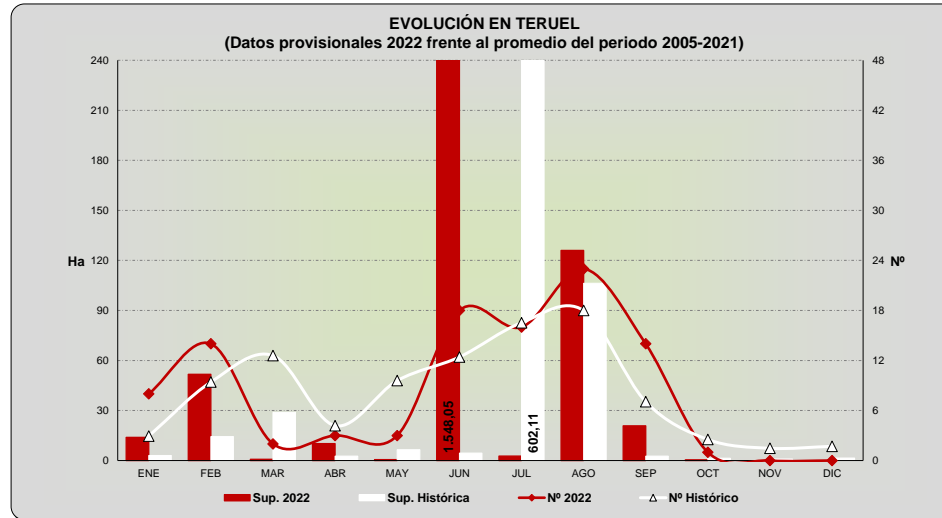


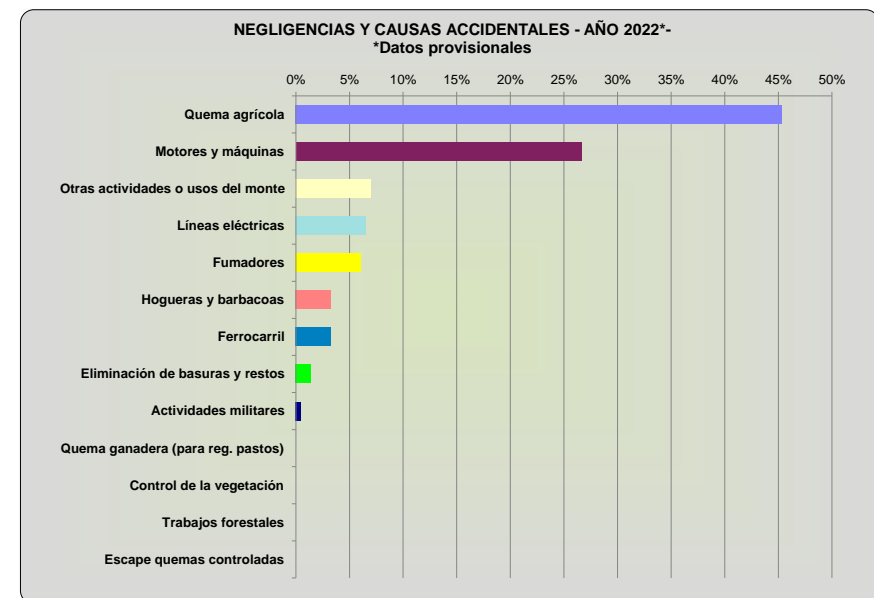
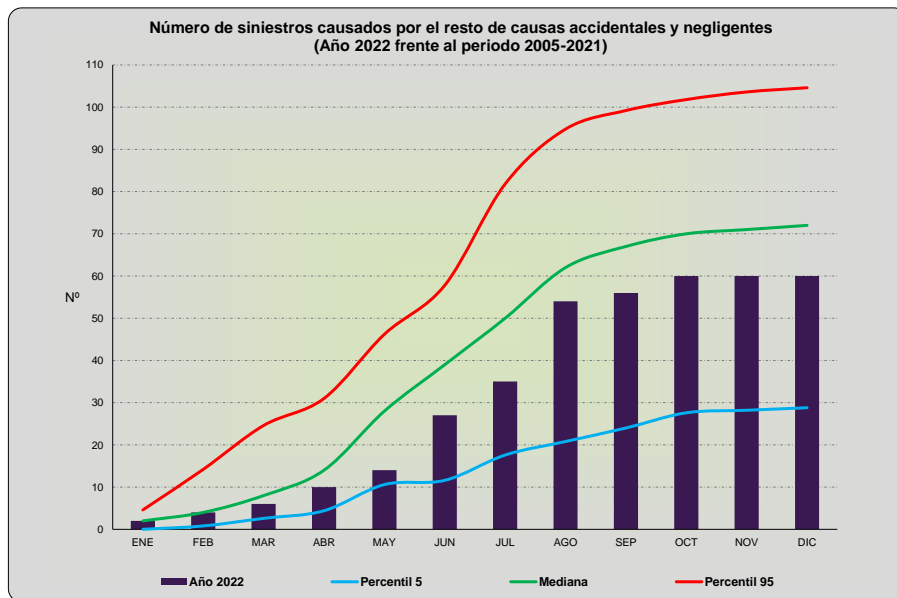
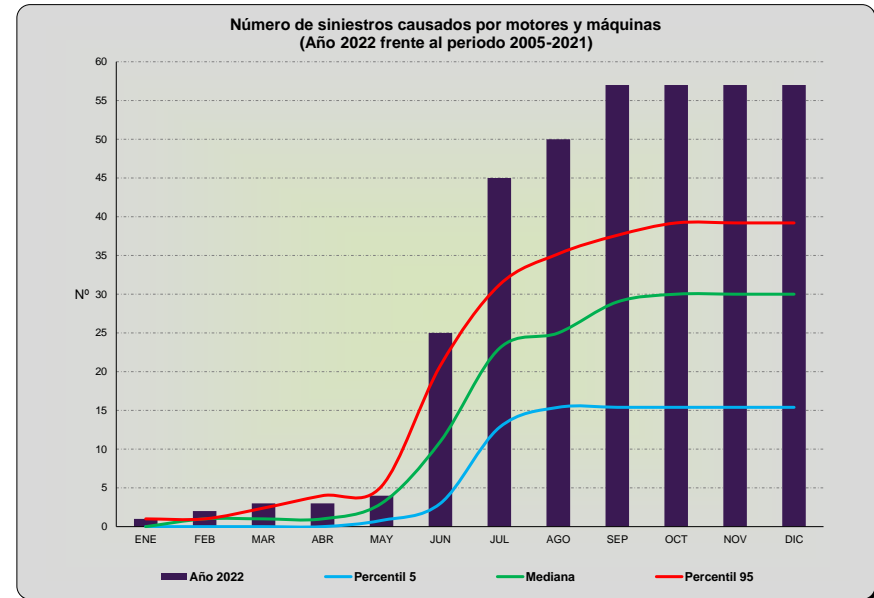
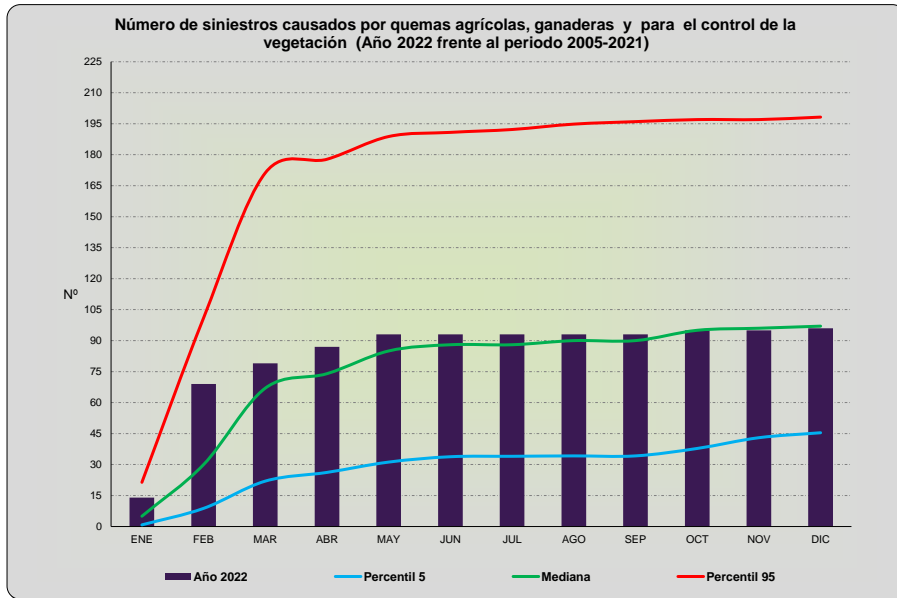
DATOS PROVISIONALES ESTADÍSTICA DE INCENDIOS 2022 - TERUEL -

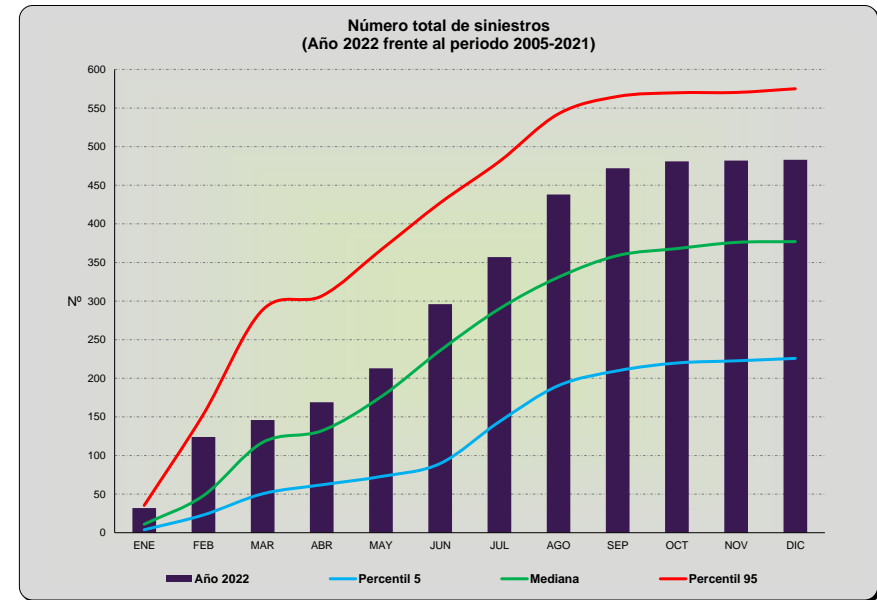
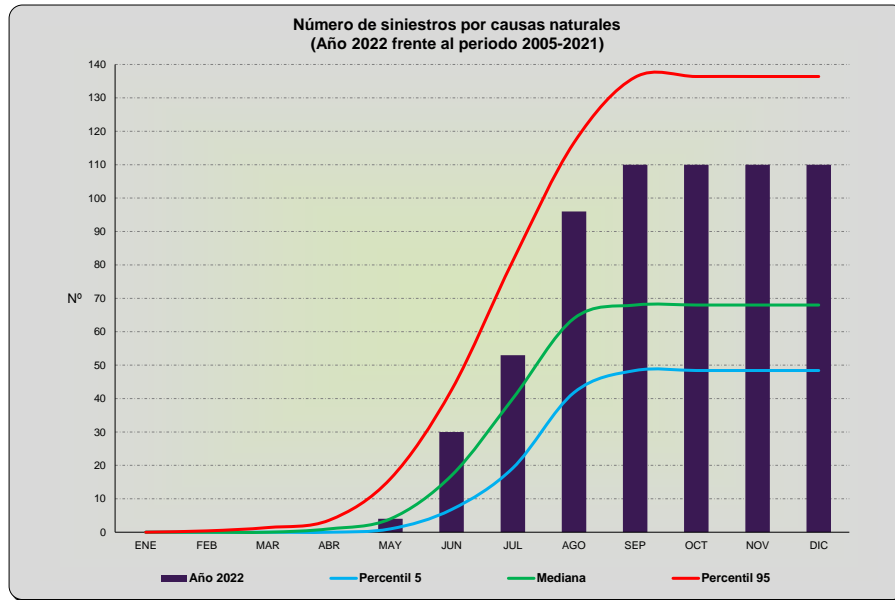
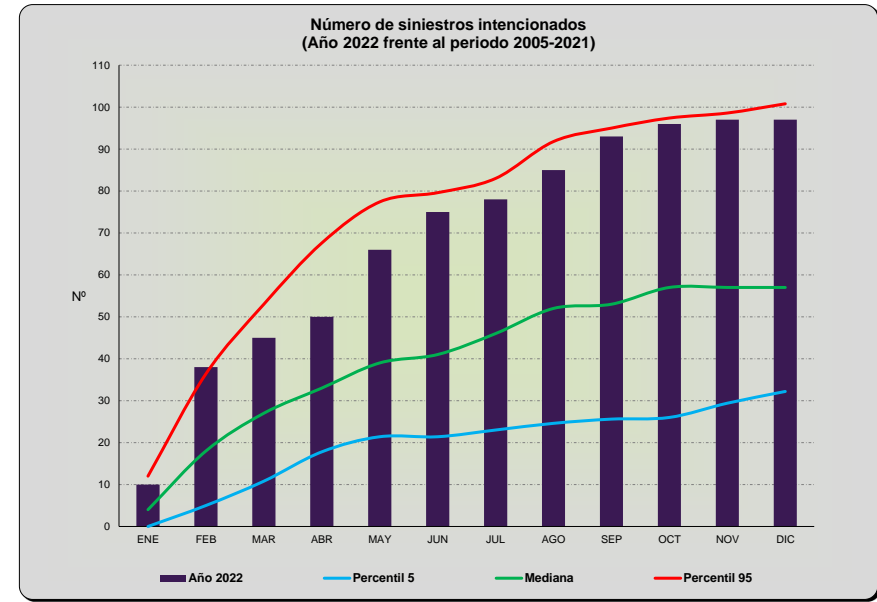
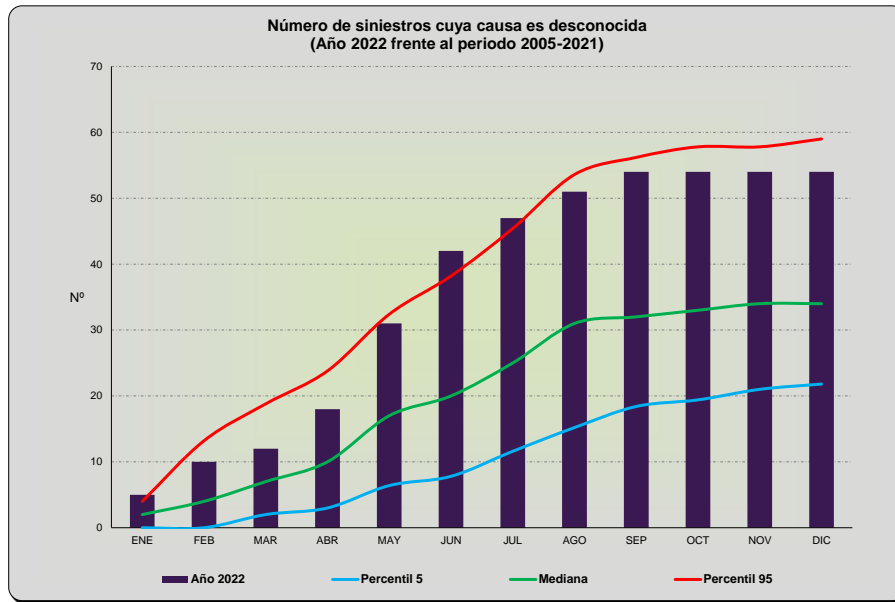
SEMANA	CONATO						INCENDIO (>=1 HA)						TOTAL			TOTAL			
	PARCIAL			ACUMULADO			PARCIAL			ACUMULADO			Periodo			ACUMULADO			
	Nº	S.TOTAL	S.AR	Nº	S.TOTAL	S.AR	Nº	S.TOTAL	S.AR	Nº	S.TOTAL	S.AR	Nº	S.TOTAL	S.AR	Nº	S.TOTAL	S.AR	
ENERO	4	0,94	0,05	4	0,94	0,05	4	13,00	0,50	4	13,00	0,50	8	13,94	0,55	8	13,94	0,55	
FEBRERO	6	2,14	0,60	10	3,08	0,65	8	49,59	5,16	12	62,59	5,66	14	51,73	5,76	22	65,67	6,31	
MARZO	2	0,77	0,27	12	3,85	0,92	0	0,00	0,00	12	62,59	5,66	2	0,77	0,27	24	66,44	6,58	
ABRIL	1	0,67	0,67	13	4,52	1,58	2	9,50	0,50	14	72,09	6,16	3	10,17	1,17	27	76,61	7,74	
MAYO	3	0,52	0,50	16	5,03	2,08	0	0,00	0,00	14	72,09	6,16	3	0,52	0,50	30	77,12	8,24	
JUNIO	1-5	0	0,00	0,00	16	5,03	2,08	0	0,00	0,00	14	72,09	6,16	0	0,00	0,00	30	77,12	8,24
JUNIO	6-12	0	0,00	0,00	16	5,03	2,08	0	0,00	0,00	14	72,09	6,16	0	0,00	0,00	30	77,12	8,24
JUNIO	13-19	7	0,48	0,18	23	5,51	2,26	2	64,80	64,80	16	136,89	70,96	9	65,28	64,98	39	142,40	73,22
JUNIO	20-26	0	0,00	0,00	23	5,51	2,26	2	1.351,10	900,00	18	1.487,99	970,96	2	1.351,10	900,00	41	1.493,50	973,22
JUN-JUL	27-3	7	0,09	0,04	30	5,60	2,30	4	133,64	6,64	22	1.621,63	977,60	11	133,73	6,68	52	1.627,23	979,90
JULIO	4-10	2	0,05	0,05	32	5,65	2,35	0	0,00	0,00	22	1.621,63	977,60	2	0,05	0,05	54	1.627,28	979,95
JULIO	11-17	2	0,26	0,26	34	5,91	2,61	0	0,00	0,00	22	1.621,63	977,60	2	0,26	0,26	56	1.627,54	980,21
JULIO	18-24	3	0,04	0,04	37	5,94	2,65	0	0,00	0,00	22	1.621,63	977,60	3	0,04	0,04	59	1.627,57	980,25
JULIO	25-31	5	0,29	0,29	42	6,24	2,94	0	0,00	0,00	22	1.621,63	977,60	5	0,29	0,29	64	1.627,87	980,54
AGOSTO	1-7	7	0,06	0,05	49	6,30	2,99	1	9,00	4,00	23	1.630,63	981,60	8	9,06	4,05	72	1.636,93	984,59
AGOSTO	8-14	3	0,91	0,32	52	7,21	3,31	0	0,00	0,00	23	1.630,63	981,60	3	0,91	0,32	75	1.637,84	984,91
AGOSTO	15-21	6	2,05	0,35	58	9,26	3,66	0	0,00	0,00	23	1.630,63	981,60	6	2,05	0,35	81	1.639,89	985,26
AGOSTO	22-28	2	0,08	0,00	60	9,33	3,66	2	111,34	0,00	25	1.741,97	981,60	4	111,42	0,00	85	1.751,30	985,26
AGO-SEP	29-4	2	0,14	0,00	62	9,48	3,66	1	2,40	0,00	26	1.744,37	981,60	3	2,54	0,00	88	1.753,85	985,26
SEPTIEMBRE	5-11	0	0,00	0,00	62	9,48	3,66	1	10,02	0,00	27	1.754,39	981,60	1	10,02	0,00	89	1.763,87	985,26
SEPTIEMBRE	12-18	11	0,27	0,07	73	9,74	3,73	0	0,00	0,00	27	1.754,39	981,60	11	0,27	0,07	100	1.764,14	985,33
SEPTIEMBRE	19-25	0	0,00	0,00	73	9,74	3,73	0	0,00	0,00	27	1.754,39	981,60	0	0,00	0,00	100	1.764,14	985,33
SEP-OCT	26-2	0	0,00	0,00	73	9,74	3,73	1	10,50	2,00	28	1.764,89	983,60	1	10,50	2,00	101	1.774,64	987,33
OCTUBRE	3-9	0	0,00	0,00	73	9,74	3,73	0	0,00	0,00	28	1.764,89	983,60	0	0,00	0,00	101	1.774,64	987,33
OCTUBRE	10-16	0	0,00	0,00	73	9,74	3,73	0	0,00	0,00	28	1.764,89	983,60	0	0,00	0,00	101	1.774,64	987,33
OCTUBRE	17-23	1	0,41	0,41	74	10,15	4,14	0	0,00	0,00	28	1.764,89	983,60	1	0,41	0,41	102	1.775,05	987,74
OCTUBRE	24-31	0	0,00	0,00	74	10,15	4,14	0	0,00	0,00	28	1.764,89	983,60	0	0,00	0,00	102	1.775,05	987,74
NOVIEMBRE		0	0,00	0,00	74	10,15	4,14	0	0,00	0,00	28	1.764,89	983,60	0	0,00	0,00	102	1.775,05	987,74
DICIEMBRE		0	0,00	0,00	74	10,15	4,14	0	0,00	0,00	28	1.764,89	983,60	0	0,00	0,00	102	1.775,05	987,74

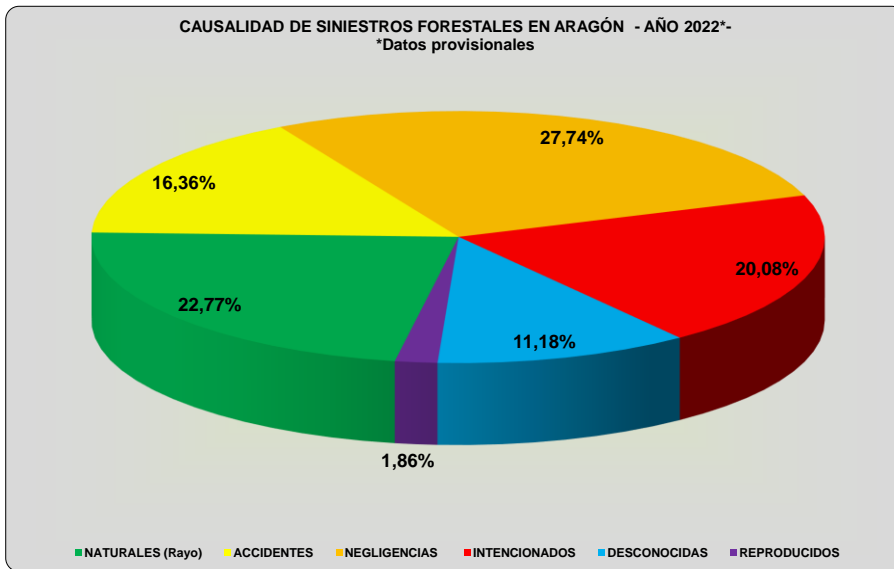
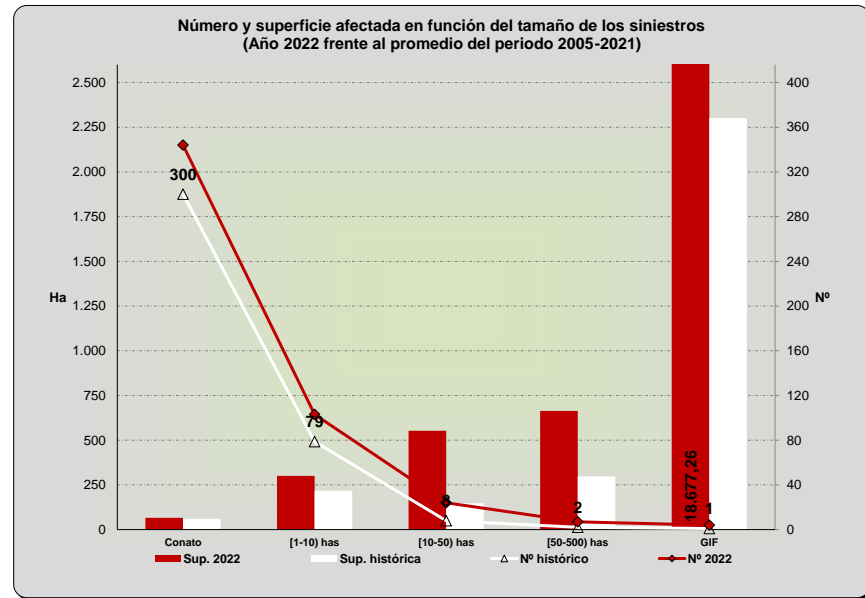
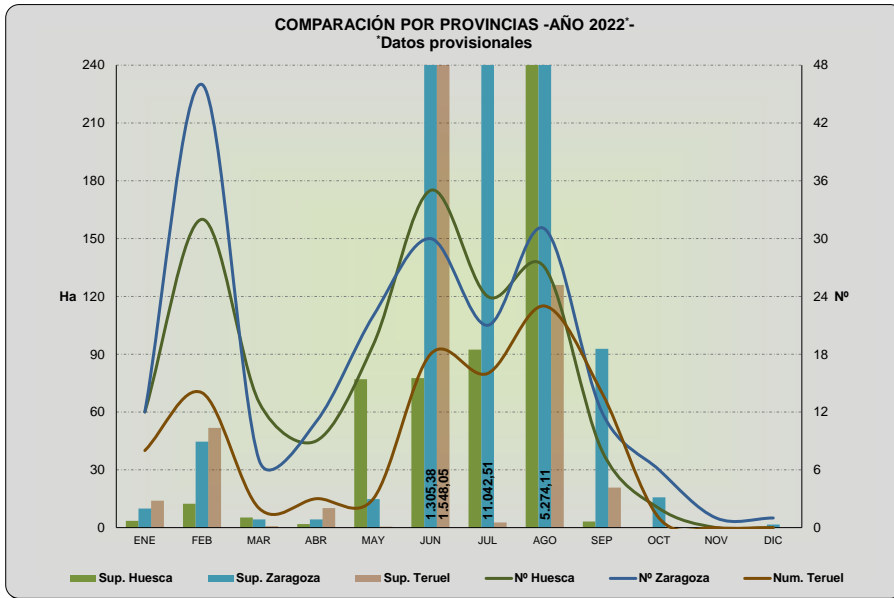
PROMEDIO 2005-2020			
01/01/2005 - 31/12/2021			
CONATOS	SINIESTROS	S. TOTAL	S. ARB.
2	3	3,10	0,45
7	9	14,38	2,40
9	13	28,85	12,66
4	4	2,66	1,35
8	10	6,48	4,78
2	2	0,39	0,22
3	3	0,73	0,69
2	2	0,88	0,15
3	4	1,31	0,69
3	3	2,14	1,93
2	2	0,76	0,18
4	5	24,93	5,55
4	5	573,87	474,02
3	4	1,63	0,78
4	4	87,39	36,68
4	5	5,98	0,52
3	4	1,50	1,34
3	4	11,10	7,02
3	3	0,51	0,34
2	3	1,23	0,53
1	1	0,38	0,26
1	1	0,30	0,17
0	1	1,20	0,47
0	1	0,30	0,08
1	1	0,07	0,06
0	0	0,01	0,00
1	1	0,45	0,20
1	1	0,92	0,23

PROMEDIO ACUMULADO 2005-2020			
01/01/2005 - 31/12/2021			
CONATOS	SINIESTROS	S. TOTAL	S. ARB.
2	3	3,10	0,45
9	12	17,48	2,86
18	25	46,32	15,51
21	29	48,98	16,87
30	39	55,46	21,65
32	41	55,85	21,86
34	44	56,58	22,56
36	46	57,46	22,71
40	49	58,77	23,41
42	52	60,91	25,33
44	54	61,67	25,52
49	59	86,60	31,07
52	64	660,47	505,10
56	68	662,10	505,87
59	72	749,49	542,55
64	76	755,47	543,07
67	80	756,96	544,42
70	84	768,07	551,43
73	87	768,58	551,77
76	89	769,80	552,31
77	91	770,18	552,57
78	92	770,49	552,73
79	93	771,69	553,20
79	93	771,99	553,28
80	94	772,06	553,34
80	94	772,07	553,34
81	95	772,52	553,54
82	97	773,44	553,77
83	98	774,91	554,63









INCENDIOS MÁS GRANDES EN 2022

Fecha	Municipio	Superficie (ha)	Causa	Alerta
18/07/2022	Ateca	11.004,10	Accidente	Roja
13/08/2022	Añón del Moncayo	5.213,16	Accidente	Roja
20/06/2022	Castejón de Tornos	1.350,00	Negligencia	Roja
16/06/2022	Nonaspe	1.110,00	Negligencia	Roja
25/08/2022	Laspuña	211,00	Natural	Verde
24/08/2022	Oliete	110,00	Natural	Amarilla
29/06/2022	Lechago	105,00	Accidente	Naranja
29/09/2022	Villafranca de Ebro	74,00	Accidente	Verde
14/08/2022	Isábena	58,60	Intencionado	Roja
18/06/2022	Pradilla de Ebro	55,00	Reproducción	Roja

