instituto aragonés de estadística

COMUNICADO 03/03/2023

Afiliaciones en alta a la Seguridad Social. Febrero de 2023

El número de afiliaciones en alta a la Seguridad Social en Aragón a fecha 28 de febrero de 2023 ha sido de 592.500, lo que supone 7.747 afiliaciones más que en febrero de 2022, un 1,32% de crecimiento en tasa de variación interanual. Los autónomos han perdido 1.112 afiliaciones en dicho periodo.

Afiliaciones en alta a la Seguridad Social y tasas de variación.

	Huesca	Teruel	Zaragoza	Aragón
Total de afiliaciones en alta	102.743	55.815	433.942	592.500
Variación mensual (%)	0,75	1,17	0,67	0,73
Variación interanual (%)	1,01	0,59	1,50	1,32

Tasas de variación mensual.

Unidad: porcentaje

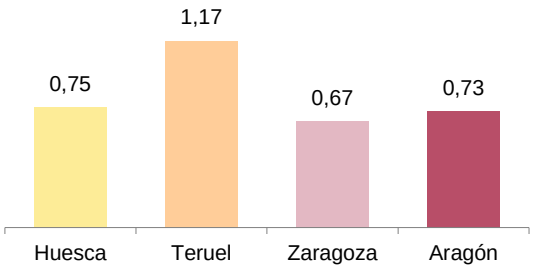

Tasas de variación interanual.

Unidad: porcentaje

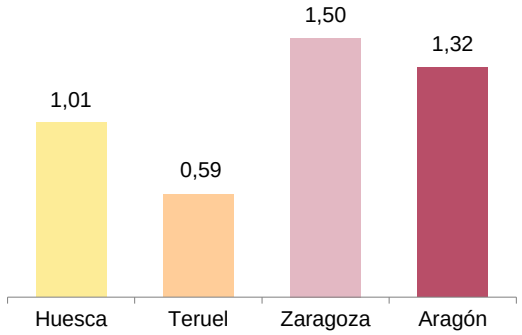

Tasas de variación interanual. Evolución.

Unidad: porcentaje

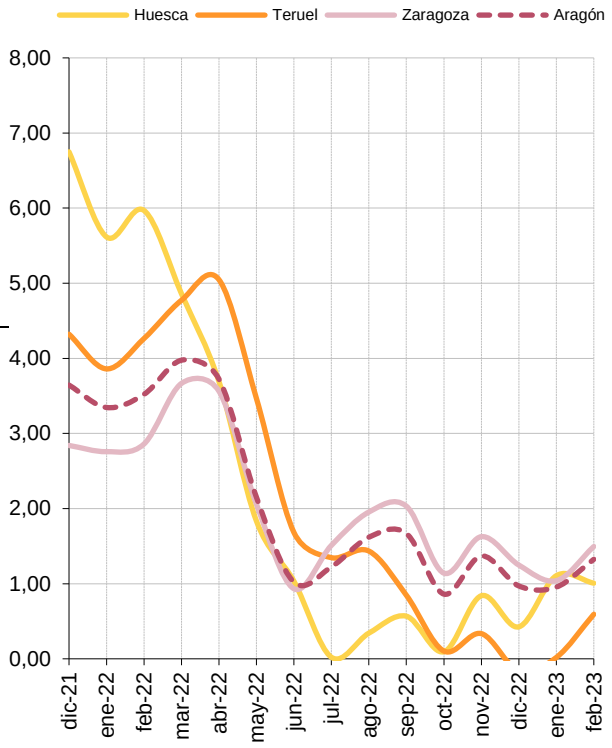

Afiliaciones por régimen de cotización y sexo. Aragón.

Régimen	Total	Hombres	Mujeres
Total	**592.500**	**318.312**	**274.188**
General	493.688	254.279	239.409
Minería	14	13	1
Autónomos	98.798	64.020	34.778

Afiliaciones por edad y sexo. Aragón.

Unidad: afiliación

Edad	Total	Hombres	Mujeres
Total	**592.500**	**318.312**	**274.188**
16-19	4.556	2.727	1.829
20-24	29.054	17.405	11.649
25-29	47.554	25.747	21.807
30-34	54.877	28.935	25.942
35-39	64.314	34.007	30.307
40-44	81.495	43.406	38.089
45-49	92.697	49.599	43.098
50-54	84.582	45.015	39.567
55-59	73.586	39.525	34.061
60-64	50.087	26.824	23.263
65-69	7.633	3.710	3.923
> 69	2.050	1.404	646
No consta	15	8	7

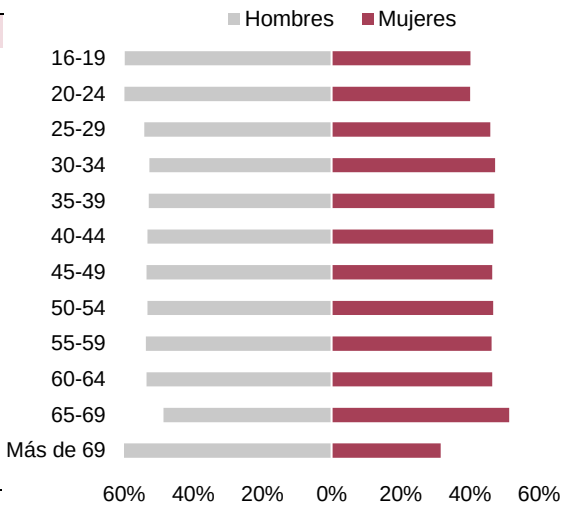

Autónomos por sector y sexo. Aragón.

Unidad: afiliación

Sector de actividad	Total	Hombres	Mujeres
Total	**98.798**	**64.020**	**34.778**
Agricultura, ganadería y pesca	17.902	13.495	4.407
Industria y energía	6.319	4.511	1.808
Construcción	11.496	10.356	1.140
Servicios	63.081	35.658	27.423

Afiliaciones por nacionalidad. Aragón.

Unidad: porcentaje

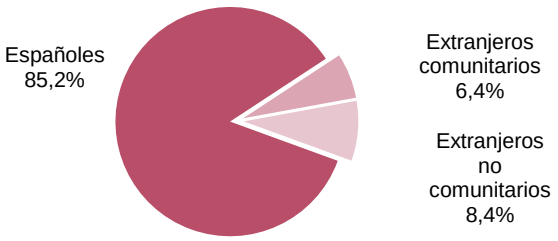

Afiliaciones por sectores de actividad. Aragón y comarcas.

Comarcas	Afiliación
Aragón	592.500
La Jacetania	6.459
Alto Gállego	6.333
Sobrarbe	2.595
Ribagorza	5.706
Cinco Villas	13.162
Hoya de Huesca / Plana de Uesca	35.957
Somontano de Barbastro	9.941
Cinca Medio	9.219
La Litera / La Llitera	10.331
Los Monegros	6.389
Bajo Cinca / Baix Cinca	11.602
Tarazona y el Moncayo	4.267
Campo de Borja	4.543
Aranda	1.578
Ribera Alta del Ebro	18.004
Valdejalón	14.518
Central	348.325
Ribera Baja del Ebro	3.563
Bajo Aragón-Caspe / Baix Aragó-Casp	4.848
Comunidad de Calatayud	11.173
Campo de Cariñena	4.741
Campo de Belchite	1.221
Bajo Martín	2.947
Campo de Daroca	2.010
Jiloca	3.973
Cuencas Mineras	2.212
Andorra-Sierra de Arcos	2.324
Bajo Aragón	10.373
Comunidad de Teruel	25.411
Maestrazgo	972
Sierra de Albarracín	1.300
Gúdar-Javalambre	3.096
Matarraña / Matarranya	3.183
Sin clasificar	224

Fuente: IAEST según datos de la Tesorería General Seguridad Social.

Más información

Twitter @IAEST
Suscripciones públicas del Gobierno de Aragón
Instituto Aragonés de Estadística / Coyuntura económica de Aragón
Instituto Aragonés de Estadística / Trabajo, salarios y relaciones laborales / Afiliaciones en alta a la Seguridad Social